

**DUE DATE SLIP**

**GOVT. COLLEGE, LIBRARY**

**KOTA (Raj )**

Students can retain library books only for two weeks at the most

<b>BORROWER S No</b>	<b>DUE DTATE</b>	<b>SIGNATURE</b>

# क्षेत्रीय भूगोल

(Regional Geography)

लेखक  
निगंजन मिश्र

71612



राजस्थान हिन्दी ग्रन्थ अकादमी, जायपुर-४

इसके लेखक भूगोल के वरिष्ठ अध्यापक हैं। प्रकाशन से पूर्व इसकी सूझ जाच डा० ए० के० तिवारी, प्राचार्य एवं अध्यक्ष, भूगोल विभाग, जोधपुर विश्वविद्यालय, जोधपुर ने की है और भाषा की दृष्टि से इसका सस्वार श्री जुगमन्दिर तायल, अलवर ने किया है। इस प्रकार हमने इसे सर्वप्रकारेण एक उत्कृष्ट ग्रन्थ बनाने का प्रयत्न किया है। इस सहयोग के लिए हम इन महानुभावों के प्रति आभारी हैं। हमें पूर्ण विश्वास है कि इस पुस्तक का व्यापक स्वागत होगा।

(खैतसिंह राठौड़)

शिक्षा मंत्री, राजस्थान सरकार एवं  
अध्यक्ष, राजस्थान हिन्दी ग्रन्थ अकादमी,  
जयपुर

(शिवभार्यसिंह)

निदेशक

## दो शब्द

भूगोल पृथ्वी की धरातलीय दशाओं का विज्ञान है जिसके अन्तर्गत विविध प्राकृतिक पर्यावरणों का तथा उनके क्षेत्रीय वितरणों का व्यवस्थित अध्ययन किया जाता है। मानव-जीवन के सभी पहलू वस्तुतः भौगोलिक वातावरण के प्रति मानवीय प्रतिप्रियाओं के परिणाम हैं। आज वैज्ञानिक एवं तकनीकी विकास ने मानव को इतना सक्षम कर दिया है कि वह प्राकृतिक परिवेश को बहुत बदल भी रहा है। चूँकि पृथ्वी के विभिन्न भागों में भिन्न-भिन्न भौगोलिक परिस्थितियाँ हैं, फलतः मनुष्य के रूप भी भिन्न-भिन्न हैं।

संक्षेप में, भौगोलिक वातावरण के विविध तत्वों, स्थिति, धरातल, जलवायु, जल-प्रवाह, मिट्टी तथा वनस्पति और मानव-जीवन के विविध पहलुओं—उद्यम, अधिवास, यातायात, जनसंख्या-घनत्व एवं वितरण आदि के मध्य गहरा सम्बन्ध है। दोनों पक्ष एक-दूसरे से इतने जुड़े हुए हैं कि एक का अध्ययन दूसरे के सदर्भ के बिना अधूरा रहना है। यह गहन सम्बन्ध ही निवासियों को प्रादेशिक या क्षेत्रीय एकरूपता देता है जिसके आधार पर पृथ्वी के धरातल को अनेकानेक प्रदेशों या क्षेत्रों में विभाजित किया गया है। भूगोल के विद्यार्थी के लिए साधारणतः पृथ्वी के धरातल पर पाए जाने वाले सभी प्रकार के प्रदेशों का अध्ययन बाध्यता है। इसी उद्देश्य की पूर्ति हेतु उनके स्तरानुरूप कुछ प्रदेश, क्षेत्र या उनका प्रतिनिधित्व करते हुए कुछ देश उनके पाठ्यक्रम में रखे जाते हैं।

भारत के अनेक विश्वविद्यालयों में क्षेत्रीय भौगोलिक अध्ययन पाठ्यक्रम में समाविष्ट है। यद्यपि अनेक प्रतिनिधि देश पृथक्-पृथक् हैं तथापि कुछ देश अधिकांश विश्वविद्यालयों के पाठ्यक्रम में शामिल हैं। प्रस्तुत पुस्तक में इन्हीं देशों का भौगोलिक अध्ययन किया गया है।

पुस्तक भारतीय विश्वविद्यालयों में निर्धारित स्नातक स्तर के पाठ्यक्रम को ध्यान में रखकर लिखी गयी है। मानचित्र, रेखाचित्र तथा आरेख आदि के समुचित प्रयोग द्वारा भौगोलिक तथ्यों को सुस्पष्ट करने का प्रयास किया गया है। सभी प्राविधिक



शब्द भारत सरकार के शिक्षा मन्त्रालय द्वारा प्रकाशित शब्दावली से लिए गए हैं, पुस्तक की लेखन-सामग्री मनुक्त राष्ट्र मण्डल द्वारा प्रकाशित मासिक एवं वार्षिक पत्रिकाओं, विभिन्न देशों के दूतावासों द्वारा उपलब्ध करायी गयी सामग्री तथा स्टेट्समैन ईश्वर बुक से ली गयी है जो प्रामाणिक है। संप्रेषण में गुरु भाषा, आधुनिकतम विवरण एवं नवीनतम शब्दों के संयोग में पुस्तक विद्यापिया के लिए पर्याप्त उपयोगी सिद्ध होगी—इस विरवाम न ही लेखक को निरंतर प्रोत्साहित कर अपने लक्ष्य की ओर अग्रसर रखा।

अतः, पुस्तक में शामिल किए गए सभी देशों के दूतावासों के प्रति आभार प्रकट करते हुए मैं सभी पाठकों में नम्र निवेदन करता हूँ कि वे पुस्तक की कमियाँ तथा अपने सुझावों में मुझे अवश्य अवगत कराने की कृपा करें। उनके प्रत्येक सुझाव के लिए मैं अनुग्रहीत रहूँगा।

—निरजन मिश्र

# अनुक्रमणिका

## फ्रांस

पृष्ठ

1. परिचयात्मक विश्लेषण परिचय फ्रांस के विकास में सहयोगी तत्व-  
स्थिति, क्षेत्रफल विस्तार एवं आकार, जलवायु, घरातल, मिट्टियाँ,  
सनिज सम्पदा एवं शक्ति के साधन, मानव तत्व 1-4
2. भूगर्भिक संरचना एवं घरातल . भूगर्भिक संरचना, घरातलीय स्वरूप,  
प्राकृतिक विभाग-फ्रेंच प्लैटो, पेरिस बेसिन, वासैसेज एवं एल्साके  
मैदान, आर्मोरिकन मैसिफ, एक्वाइटेन बेसिन, पायरेनीस श्रृंखला,  
मध्यवर्ती मैसिफ, फ्रेंच आल्प्स, जूरा पर्वत, रॉन-साधोन कॉरीडोर,  
भूमध्य सागरीय प्रदेश . . . . . 5-25
3. जलवायु दशाएँ : जलवायु को प्रभावित करने वाले तत्व-प्रशासीय  
स्थिति, सीमावर्ती जलासम, पर्वतों की दिशा, घरातलीय स्वरूप,  
महाद्वीपीय प्रभाव, जलवायु दबाव एवं हवाएँ, जलवायु विभाग-  
पश्चिमी तटीय सामुद्रिक जलवायु प्रदेश, भूमध्य सागरीय जलवायु  
प्रदेश, मिश्रित जलवायु वाले प्रदेश . . . . . 26-32
4. प्राकृतिक घनस्फति .. 33-34
5. मिट्टियाँ : पोडजॉल, लीमस, भूरी, काली मिट्टियाँ, भूमध्य सागरीय  
मिट्टियाँ, पर्वतीय, दलदलें, रेतीले टीले 35-39
6. धार्मिक विकास कृषि-भौगोलिक वातावरण का कृषि पर प्रभाव, फार्मिंग,  
यंत्रों का प्रयोग, भू-उपयोग, प्रधान फसलें-गहूँ, चुकंदर, मक्का,  
चावल, अन्य फसलें, भ्रगूर, दाराव, पशुपालन तथा दुग्ध व्यवसाय,  
कृषि प्रदेश, कृषि का भविष्य, मत्स्य व्यवसाय 40-59
7. शक्ति-संसाधन एवं सनिज पदार्थ . कोयला-उत्तरी-पूर्वी कोयला क्षेत्र,  
लोरेन, मध्यवर्ती मैसिफ, पेट्रोलियम, जल विद्युत शक्ति, शक्ति के  
अन्य साधन, धातु सनिज-सीह लोरेन सीह क्षेत्र, उत्तरी पश्चिमी  
क्षेत्र, पायरेनीस क्षेत्र, कॉन्ग्रेट, यूरेनियम . . . . . 60-70

- 8 औद्योगिक विकास लोह एवं इस्पात उद्योग-लोरेन क्षेत्र, नोर्ड क्षेत्र, दक्षिणी क्षेत्र, उत्तरी पश्चिमी क्षेत्र, घल्युमिनियम उद्योग, रासायनिक उद्योग, इजीप्टियम उद्योग, जलयान निर्माण उद्योग, वायुयान निर्माण उद्योग, रबर उद्योग, चमड़ा उद्योग, बागज उद्योग, वस्त्र उद्योग, फ्रांस के औद्योगिक प्रदेश 71-80
- 9 यातायात एवं सदेश वाहन • रेलवे मार्ग, सड़कें, भीतरी जलमार्ग, वायु यातायात 81-85
- 10 विदेश व्यापार प्रमुख आयात, निर्यात, व्यापार सम्बन्ध, फ्रेंच मनुदाय 86-88
- 11 जन संख्या • ऐतिहासिक पृष्ठभूमि एवं जनसंख्या की वृद्धि, वितरण का स्वरूप, बीकेज, चैम्पेन, प्रमुख नगर-नेरिम, ग्रय 89-95

## जापान

- 1 परिचय स्थिति, विस्तार, ऐतिहासिक पृष्ठभूमि, प्रशासनिक संगठन 1-4
- 2 भूगर्भिक संरचना एवं धरातल भूगर्भिक बनावट, संरचना के अनुसार विभाजन-उत्तरी-पूर्वी जापान का बाह्य क्षेत्र, उत्तरी-पूर्वी जापान का भीतरी क्षेत्र, दक्षिणी-पश्चिमी जापान का बाह्य क्षेत्र, दक्षिणी-पश्चिमी जापान का भीतरी क्षेत्र, धरानीय स्वरूप-पर्वत श्रृंखलाएँ काराफूतो चापाकार क्रम, बिशिमा या क्यूराइल क्रम, तोहोकू क्रम, सेइलान क्रम, बोनिन चापाकार क्रम, रियूकू क्रम, निचने प्रदेश, जल प्रवाह-नदियाँ, भीलें, तट रेखा, भूकम्प 5-26
- 3 जलवायु दशाएँ जलवायु नियंत्रक प्राकृतिक परिस्थितियाँ, वायु राशियाँ, चक्रवात, समुद्र एवं जल धाराएँ, तापक्रम, वर्षा वितरण, मौसमी स्वरूप, जलवायु विभाग-उत्तरी जापान, पश्चिमी जापान, पूर्वी जापान, दक्षिणी जापान 27-41
- 4 मिट्टी एवं प्राकृतिक वनस्पति क्षेत्रीय, प्रक्षेत्रीय एवं मिश्रित स्वरूप वाली मिट्टियाँ शीत शीतोष्ण कोणधारी वन शीतोष्ण बटिबधीय मिश्रित वन चौड़ी पत्ती वाले उपोष्णीय वन 42-46
- 5 आर्थिक स्वरूप कृषि-कृषि की ऐतिहासिक पृष्ठभूमि, निरंतर वृद्धि में सहयोगी तरब, जापानी कृषि के कुछ विशिष्ट लक्षण-सीढ़ीदार कृति बट्ट फसली, फसलों का हिर फेर, भारी मात्रा में खादों का प्रयोग, मानव श्रम एवं यंत्रों का समन्वय, प्रमुख फसलें-चावल, भय खाद्य फसलें, व्यवसायिक फसलें, पशु पालन 47-62

क्षेत्र, मुख्य कृषि मेखला, कम आर्थिक महत्व के दक्षिणी क्षेत्र, दक्षिण के अधिक आर्थिक महत्व के क्षेत्र . . . . .

65-89

7. औद्योगिक ससाधन : कोयला-डोनबास, कुजबास, कारागाडा, पेचोरा बेसिन, यूराल प्रदेश, पूर्वी साइबेरिया, अन्य कोयला क्षेत्र, पेट्रोलियम-यूराल-वोल्गा क्षेत्र, कॉकेशियन तेल क्षेत्र, एम्बा तेल क्षेत्र, नैवित दाघ क्षेत्र, अन्य तेल क्षेत्र, प्राकृतिक गैस, विद्युत-उत्पादन, धातु खनिज, लोह भ्रयस-यूक्रेन, यूराल, कुजनेत्स्क, नज़ावस्तान, अन्य क्षेत्र, इस्पान मिश्रण की धातुएँ, ताँबा, वाँकमाइट, टिन, सीसा एव जस्ता, अघातु खनिज, अणु खनिज

90-110

- 8 औद्योगिक विकास : ऐतिहासिक पृष्ठभूमि, सीह एव इस्पात उद्योग-डोनेत्ज बेसिन, माँस्को क्षेत्र, यूराल प्रदेश, कुजनेत्स्क बेसिन, नज़ावस्तान के इस्पात केन्द्र, घुर पूर्व के इस्पात केन्द्र, इंजीनियरिंग उद्योग-मशीन टूल्स, जलयान निर्माण, लोकोमोटिव, प्रॉटोमोवाइल, कृषि यंत्र, रसायन उद्योग-उर्बरक, सल्फरिब एसिड, कॉस्टिक सोडा, कृत्रिम रबर, पेट्रो-कैमीकल्स, वस्त्रोद्योग-सूती, ऊनी, लिनेन एव रेशमी वस्त्रोद्योग, खाद्य-पदार्थ, सीमेन्ट उद्योग, औद्योगिक प्रदेश-यूक्रेन प्रदेश, यूराल प्रदेश, माँस्को बेसिन, वोल्गा प्रदेश, लैनिनग्राद क्षेत्र, कुजबास एव कारागाडा बेसिन क्षेत्र, मध्य-एशिया के औद्योगिक केन्द्र, ट्रांस काकेशिया के औद्योगिक केन्द्र, घुर-पूर्व के औद्योगिक केन्द्र

111-136

- 9 यातायात : रेलवे मार्ग, भीतरी जल यातायात, समुद्री यातायात, सड़कें, वायु यातायात

137-143

- 10 विदेश व्यापार : प्रमुख आयात, निर्यात ... .. 144-146

11. जनसंख्या : वृद्धि, जाति समूह, भाषाएँ, धर्म, जनसंख्या का क्षेत्रीय वितरण-यूरोपियन रूस, साइबेरिया, कॉकेशिया, मध्य एशिया, शहरी एव ग्रामीण जनसंख्या . . . . . 147-157

## ब्रिटिश द्वीप समूह

- 1 परिचयात्मक विश्लेषण • स्थिति, विस्तार, विकास में सहायोगी प्राकृतिक एव सांस्कृतिक तत्व, ब्रिटेन एव जापान ... 1-9

- 2 भूगर्भिक संरचना एवं घरातलीय स्वरूप : भूगर्भिक संरचना, घरातलीय विभाग-1 उच्च प्रदेश स्कॉटिश उच्च प्रदेश, स्कॉटलैंड के दक्षिणी

- उच्च प्रदेश, लेब हिस्ट्रिक्ट के बँम्प्रियन पर्वत, वेल्म के उच्च प्रदेश, डैवोनियन पैनिनशुला, पीनाइन श्रृंखला, 2 निचले प्रदेश, 3 स्वार्प-लैंडस, 4 तटवर्ती पट्टी 10-29
- 3 जलवायु दशाएँ जलवायु को प्रभावित करने वाले तरत्व, जाडो की दशाएँ, गर्मियों की दशाएँ, वर्षा 30 36
- 4 प्राकृतिक वनस्पति एवं मिट्टियाँ 37-40
5. कृषि विकास भू-उपयोग, प्रमुख कृषि फसलें-गेहूँ जई, जौ, राई, मालू, चुकंदर, पशुपालन एवं दुग्ध व्यवसाय, कृषि प्रदेश-फ्रंस्ती कृषि प्रदेश, मिश्रित कृषि प्रदेश, पशु चारण प्रदेश, दुग्ध व्यवसाय प्रदेश, पर्वतीय भेड़ पालन एवं 'श्रीफिटिंग' प्रदेश 41-55
- 6 मत्स्य व्यवसाय सहायोगी प्राकृतिक एवं सांस्कृतिक परिस्थितियाँ, मत्स्य पकड़, तटवर्ती व्यवसाय, सुदूर गहरे समुद्रों में मत्स्य व्यवसाय 56-60
- 7 खनिज पदार्थ एवं शक्ति के साधन कोयला-विवास, घा पीनाइन क्रम के कोयला प्रदेश-मिडलैंड, दक्षिणी लकाशायर, कम्बरलैंड, डर्वी-घायर नोर्टिचम, नौर्यम्बरलैंड-डरहम, चारविक्शायर, व वेल्स के वायला प्रदेश-उत्तरी वेल्स, स स्कॉटिश कोयला प्रदेश-फाइफ-घायर, आयरशायर, लैनाकशायर, लोथियन, लोह भ्रमण एवं भ्रम्य धानु खनिज, गैस तथा पेट्रोलियम, विद्युत शक्ति 61-74
- 8 उद्योग घषे लोह स्पात उद्योग-उत्तरी पूर्वी क्षेत्र, मिडलैंड प्रदेश, सीफील्ड एवं रोथरहम प्रदेश, दक्षिणी वेल्स, वस्त्रोद्योग-उनी वस्त्रोद्योग, मूनी वस्त्रोद्योग, कृत्रिम रेशा उद्योग, लिनेन वस्त्रोद्योग, मशीन निर्माण उद्योग, जलवायन निर्माण उद्योग, टिन प्लेट उद्योग, रसायन उद्योग, भ्रम्य उद्योग 75 98
- 9 औद्योगिक प्रदेश नौर्यम्बरलैंड-डरहम प्रदेश, मिडलैंड प्रदेश, योर्कशायर, लकाशायर, स्कॉटिश निचले प्रदेश, दक्षिणी वेल्स, कम्बरलैंड, लंदन 99-110
- 10 यातायात सड़क यातायात, रेल यातायात, समुद्री यातायात, नहरी यातायात, वायु यातायात 111-119
- 11 विदेश व्यापार 120 123
- 12 जनसंख्या 124 128
- 13 ब्रिटेन के प्राकृतिक प्रदेश उत्तरी स्कॉटिश उच्च प्रदेश, मध्यवर्ती स्कॉटिश निचले प्रदेश, मध्यवर्ती इंग्लिश उच्च प्रदेश, (पीनाइन

क्रम) इंग्लिश निचले प्रदेश—प्र उत्तरी पूर्वी, ब योर्कशायर, स लका-  
शायर, द मिडलैंड्स, ई दक्षिणी-पूर्वी इंग्लैंड, वेल्स एव डैवोनियन  
पैनिन शुला, प्रायरलैंड

129-145

## फ्रांस

- 1 परिचयात्मक विश्लेषण परिचय फ्रांस के विकास मे सहयोगी तत्व-  
स्थिति, क्षेत्रफल विस्तार एव आकार, जलवायु, घरातल, मिट्टियाँ,  
खनिज सम्पदा एव शक्ति के साधन, मानव तत्व 1-4
- 2 भूगर्भिक संरचना एव घरातल भूगर्भिक संरचना, घरातलीय स्वरूप,  
प्राकृतिक विभाग—फ्रेंच प्लैटॉ, पेरिस बेसिन, वासैसेज एव एल्साके  
मैदान, आर्मोरिकन मैसिफ, एक्वाइटेन बेसिन, पायरेनीस श्रृंखला,  
मध्यवर्ती मैसिफ, फ्रेंच आल्प्स, जूरा पर्वत, रोम साम्रोज कॉरीडोर,  
भूमध्य सागरीय प्रदेश 5-25
- 3 जलवायु दशाएँ : जलवायु को प्रभावित करने वाले तत्व—प्रशासीय  
स्थिति, सीमावर्ती जलाशय, पर्वतों की दिशा, घरातलीय स्वरूप,  
महाद्वीपीय प्रभाव, जलवायु दबाव एव हवाएँ, जलवायु विभाग—  
पश्चिमी तटीय सामुद्रिक जलवायु प्रदेश, भूमध्य सागरीय जलवायु  
प्रदेश, मिश्रित जलवायु वाले प्रदेश 26-32
- 4 प्राकृतिक वनस्पति 33-34
- 5 मिट्टियाँ : पोडजोल, लीयस, भूरी, काली मिट्टियाँ, भूमध्य सागरीय  
मिट्टियाँ, पर्वतीय, दलदलें, रेतीले टीचे 35-39
- 6 आर्थिक विकास कृषि—भौगोलिक वातावरण का कृषि पर प्रभाव, फार्मिंग,  
पत्रों का प्रयोग, भू-उपयोग, प्रधान फसलें—गैँटूँ, चुकंदर, मक्का,  
चावल, अन्य फसलें, अगूर, शराब, पशुपालन तथा दुग्ध व्यवसाय,  
कृषि प्रदेश, कृषि का भविष्य, मत्स्य व्यवसाय 40-59
- 7 शक्ति-साधन एव खनिज पदार्थ : बोयला—उत्तरी-पूर्वी बोयला क्षेत्र,  
लौरें, मध्यवर्ती मैसिफ, पैट्रोलियम, जल विद्युत शक्ति, शक्ति के  
अन्य साधन, धातु खनिज—लोह लौरें लोह क्षेत्र, उत्तरी-पश्चिमी  
क्षेत्र, पायरेनीस क्षेत्र, बॉक्साइट, यूरेनियम 60-70
- 8 भौगोलिक विकास लोह एव इस्पात उद्योग—लौरें क्षेत्र, नीड क्षेत्र,  
दक्षिणी क्षेत्र, उत्तरी पश्चिमी क्षेत्र, अल्युमिनियम उद्योग, रासा-

- यनिक उद्योग, इन्जीनियरिंग उद्योग, जलपान निर्माण उद्योग, वायु-यान निर्माण उद्योग, रबर उद्योग, चमड़ा उद्योग, कागज उद्योग, वस्त्र उद्योग, फ्रांस के औद्योगिक प्रदेश 71-80
- 9 यातायात एवं संचार वाहन रेल्वे मार्ग, सड़कें, भीतरी जलमार्ग, वायु यातायात 81-85
- 10 विदेश व्यापार प्रमुख घाटात, निर्यात, व्यापार सम्बन्ध, फ्रेंच समुदाय 86-88
- 11 जन सख्या ऐतिहासिक पृष्ठभूमि एवं जनसख्या की वृद्धि, वितरण का स्वरूप, बीचेज, सैम्पन, प्रमुख नगर-पेरिस, ब्रय 89-95

### जापान

- 1 परिचय स्थिति, विस्तार, ऐतिहासिक पृष्ठभूमि, प्रशासनिक संगठन 1-4
- 2 भूगर्भिक संरचना एवं घाततल भूगर्भिक वनावट, संरचना के अनुसार विभाजन—उत्तरी-पूर्वी जापान का बाह्य क्षेत्र, उत्तरी-पूर्वी जापान का भीतरी क्षेत्र, दक्षिणी-पश्चिमी जापान का बाह्य क्षेत्र, दक्षिणी-पश्चिमी जापान का भीतरी क्षेत्र, घाततलीय स्वरूप—पर्वत श्रृंखलाएँ, बाराकतो खावाकार क्रम, चिदिमा या क्युराइल क्रम, तोहोबू क्रम, सेइनान क्रम, बोनिन खावाकार क्रम, रियूकू क्रम, निचले प्रदेश, जन प्रवाह—नदियाँ, भीलें, तट रेखा, भूकम्प 5-26
- 3 जलवायु दशाएँ जलवायु नियंत्रक प्राकृतिक परिस्थितियाँ, वायु राशियाँ, चक्रवात, समुद्र एवं जल धाराएँ, तापक्रम, वर्षा वितरण, मौसमी स्वरूप, जलवायु विभाग—उत्तरी जापान, पश्चिमी जापान, पूर्वी जापान, दक्षिणी जापान 27-41
- 4 मिट्टी एवं प्राकृतिक वनस्पति क्षेत्रीय, अक्षेत्रीय एवं मिश्रित स्वरूप वाली मिट्टियाँ, शीत शीतोष्ण कोणधारी वन, शीतोष्ण कटिबंधीय मिश्रित वन, चौड़ी पत्ती वाले उपोष्णीय वन 42-16
- 5 आर्थिक स्वरूप कृषि-कृषि की ऐतिहासिक पृष्ठभूमि, निरंतर वृद्धि में सहयोगी तत्त्व, जापानी कृषि के कुछ विद्विष्ट लक्षण—सीढ़ीदार कृति बहु फसली, फसलो का हेर फेर, भारी मात्रा में खादों का प्रयोग, मानव श्रम एवं यंत्रों का समन्वय, प्रमुख फसलें—चावल, अन्य खाद्य फसलें, व्यवसायिक फसलें पशु पालन 47-62

- 6 मत्स्य व्यवसाय : व्यवसाय के विकास में सहयोगी प्राकृतिक एवं सांस्कृतिक परिस्थितियाँ, मुख्य पकड़, तटवर्ती मत्स्य व्यवसाय, सुदूर गहरे समुद्रों में मत्स्य व्यवसाय-आधार केन्द्र युक्त, आधार केन्द्र रहित 63-67
- 7 शक्ति के साधन एवं खनिज सम्पत्ति प्रमुख खनिजों की उत्पादन मात्रा, कोयला, पेट्रोलियम एवं प्राकृतिक गैस, जल विद्युत शक्ति, परमाणु शक्ति, धातु खनिज-लोह अयस्क, ताँबा, अभ्र 68-75
- 8 उद्योग घड़े : विकास-विकास क्रम, आधुनिक उद्योगों की नींव, प्रथम विश्व युद्ध से पूर्व की स्थिति, प्रथम विश्व युद्ध और बाद के वर्षों, व्यापार हथियार एवं औद्योगिक विस्तार, द्वितीय विश्व युद्ध के बाद जापानी उद्योग, युद्धोत्तर औद्योगिक पुनर्संगठन एवं सुधार; वर्तमान औद्योगिक एवं आर्थिक विकास, जापानी उद्योगों के विशिष्ट लक्षण, औद्योगिक विकास में सहयोगी प्राकृतिक एवं सांस्कृतिक तत्व, उद्योगों का वितरण, औद्योगिक पेट्री
- 9 उद्योग घड़े : प्रमुख उद्योग-लोह एवं इस्पात उद्योग-विकास, प्रधोंने केन्द्र, उत्तरी न्यूयू क्षेत्र, टोक्यो-याकोहामा क्षेत्र, ओसाका-ह्यूगो क्षेत्र, कामेशी क्षेत्र, मोरारा क्षेत्र, वस्त्रोद्योग-सूनी वस्त्रोद्योग, रेशमी वस्त्रोद्योग, कृत्रिम वस्त्रोद्योग, ऊनी वस्त्रोद्योग, भस्म निर्माण उद्योग, रसायन उद्योग, बागज उद्योग, सीमेंट उद्योग, प्रधान औद्योगिक प्रदेश .. 99-118
- 10 यातायात एवं विदेश व्यापार रेल मार्ग, सड़कें, जल यातायात, वायु यातायात, विदेश व्यापार 119-125
- 11 जनसंख्या : वृद्धि-स्वरूप, वितरण, प्रजाति तत्व 126-129

## ब्राजिल

- 1 परिचयात्मक विश्लेषण स्थिति, विस्तार, प्रशासनिक विभाग 1-4
- 2 सामान्य स्वरूप . धरातलीय स्वरूप, जनवायु दशाएँ, प्राकृतिक वनस्पति, कृषि विकास, खनिज सम्पत्ति, औद्योगिक विकास, यातायात, विदेश व्यापार, जन संख्या 5-25
- 3 प्रादेशिक स्वरूप . दक्षिणी-पूर्वी ब्राजिल-प्राकृतिक दशाएँ, आर्थिक विकास-सोना, हीरा एवं विविध खनिज समाधान, बाँकी उत्पादन, कपास, उद्योग . . . 26-34



- 4 प्रादेशिक स्वरूप • मध्यपूर्वी आर्जित-प्राकृतिक वातावरण, आर्थिक विकास 35-38
- 5 प्रादेशिक स्वरूप • अमेरिकन बेसिन-भौतिक स्वरूप, आर्थिक विकास-खर उत्पादन 39-45
- 6 प्रादेशिक स्वरूप • दक्षिणी आर्जित-प्राकृतिक दशाएँ, आर्थिक विकास-पशुचारण, कृषि, वन व्यवसाय, कोयला-खनन 46-50
- 7 प्रादेशिक स्वरूप • उत्तरी-पूर्वी आर्जित-धरातलीय स्वरूप एवं जलवायु, आर्थिक विकास-गन्ना, कपास 51-55

### अर्जेन्टाइना

- 1 परिव्यात्मक विश्लेषण ; स्थिति, विस्तार, ऐतिहासिक पृष्ठभूमि, प्रशासनिक गगटन 1-3
- 2 सामान्य स्वरूप . धरातल जलवायु दशाएँ, कृषि, शक्ति के साधन तथा खनिज पदार्थ, औद्योगिक विकास, यातायात-रेल मार्ग, सड़क, वायु यातायात, जल यातायात, विदेश व्यापार, जनसंख्या एवं नगर 4-22
- 3 प्रादेशिक स्वरूप : उत्तरी पश्चिमी प्रदेश-अ जूजुई, साल्टा एवं तुकुमान व काटामार्का तथा ला-रायोजा स सान जुमान एवं मँडोजा द बोर्दोबा एवं सान लुइस 23-30
- 4 प्रादेशिक स्वरूप • चाको प्रदेश-धरातल, जलवायु, जन बसाव, पूर्वी चाको में कृषि विकास 31-34
- 5 प्रादेशिक स्वरूप . अर्जेन्टाइनी मँसोपीटामिया-धरातलीय स्वरूप, जन-आर्थिक विकास 37-45
- 6 प्रादेशिक स्वरूप • पम्पा प्रदेश-धरातलीय स्वरूप, जन बसाव, कृषि प्रदेश, पशु चारण क्षेत्र, अल्फाफा गेहूँ क्षेत्र, मक्का क्षेत्र, बागाती कृषि एवं दुग्ध व्यवसायी क्षेत्र 37-45
- 7 प्रादेशिक स्वरूप • पँटेगोनिया-धरातलीय स्वरूप, जलवायु, जन बसाव, भेड़ पालन, नदी बेसिन 46-49

## न्यूजीलैण्ड

- |    |  |       |
|----|--|-------|
| 1  | धरातलीय स्वरूप : स्थिति, विस्तार, ऐतिहासिक पृष्ठभूमि, भूगर्भिक संरचना, भूकम्प, धरातल-दक्षिणी झाल्स, कैंटरबरी मैदान, झोटैंगो पठार, ज्वालामुखी पठारी प्रदेश, पूर्वी पर्वतीय श्रृंखलाएँ, वैनिगटन का मैदान, भाकलैड प्राय:द्वीप | 1-17  |
| 2. | जलवायु दशाएँ हवाएँ, तापत्रन, वर्षा, अन्य मौसमी तत्व .  | 18-24 |
| 3  | भ्रायिक विकास : काष्ठ एवं सम्बन्धित उद्योग, कृषि-गेहूँ, जौ, जई, भालू, अन्य फसलें .   | 25-31 |
| 4  | पशु पालन एवं दुग्ध व्यवसाय सहयोगी तत्व, फार्मां, सलग्न मानव श्रम, प्रधान दुग्ध व्यवसायी प्रदेश-लैंड डिस्ट्रिक्ट, वैलिगटन का मैदान, तारानाकी मैदान, दुग्ध व्यवसाय के प्रधान उत्पादन .                                       | 32-41 |
| 5  | भेड़ पालन एवं जल व्यवसाय .. . .  | 42-45 |
| 6  | मांस व्यवसाय : . . . .   | 46-49 |
| 7  | खनिज सम्पत्ति, उद्योग, विदेश व्यापार . . . .   | 50-56 |

## नाइजेरिया

- |    |   |       |
|----|---|-------|
| 1. | नाइजेरिया : भौगोलिक पृष्ठभूमि-स्थिति, विस्तार, भूगर्भिक संरचना, धरातलीय विभाग-उत्तर के उच्च मैदानी भाग, नाइजर-बैन्गू घाँसाव, दक्षिणी पश्चिमी उच्च प्रदेश, नाइजर डेल्टा एवं तट प्रदेश, दक्षिण-पूर्व की पहाडियाँ, जलवायु दशाएँ, प्राकृतिक वनस्पति                                     | 1-12  |
| 2  | नाइजेरिया : भ्रायिक विकास-कृषि, कृषि-क्षेत्र, प्रधान फसलें-धानादा, याम्म, चावल, ताड़, रबर, कोफो, तम्बाकू, कपास, मूँगफली, पशु पालन, वन-व्यवसाय, खनिज सम्पत्ति एवं उद्योग, यातायात, विदेश व्यापार, जनसंख्या वितरण एवं प्रमुख नगर, इबो प्रदेश, सोम्बा प्रदेश, होसा-कुनानी प्रदेश .. .. | 13-27 |

## मिश्र

- |    |   |     |
|----|---|-----|
| 1. | स्थिति, विस्तार, ऐतिहासिक पृष्ठभूमि . . . . | 1-4 |
|----|---|-----|

- |   |   |    |       |
|---|---|----|-------|
| 2 | भारतसौम्य स्वरूप पठारी प्रदेश, पश्चिमी रेतीले एव नवलिस्तानी प्रदेश, नील वी घाटी   | .  | 5-14  |
| 3 | जलवायु वशाएँ  | .. | 15-16 |
| 4 | आर्थिक विकास कृषि-भूमि सुधार कार्यक्रम, फगल चक्र, प्रधान फसलें-कपास, धान्य फसलें, कृषि प्रदेश, सिंचाई-प्रस्वान बाध योजना, रानिज सम्पत्ति एव औद्योगिक विकास, यातायात एव विदेश व्यापार, स्वेज नहर, जनसंख्या वितरण एव प्रमुख नगर |    | 17-36 |



## संयुक्त राज्य अमेरिका

शक्ति, सम्यता और समृद्धि का प्रतीक संयुक्त राज्य अमेरिका उत्तरी महाद्वीप में उत्तर से दक्षिण की ओर 1600 मील एव पूर्व से पश्चिम की ओर लगभग 2800 मील की लम्बाई में फैला है। आकार प्रकार की दृष्टि से दुनिया के इस पाँचवें बड़े देश का अक्षांशीय विस्तार 25° से 49° उत्तर तथा देशांतरीय विस्तार 67° से 125° पश्चिमी देशांतर तक है। प्रति मिनट एक मील की रफ्तार से चलने वाली रेलगाड़ी में अगर कोई ५०० ए० ए० के एक सिरे से दूसरे सिरे तक जाए तो उसे लगातार दो दिन एव दो रात यात्रा करनी पड़ेगी। इतने विशाल देश में विभिन्न प्रकार के भौगोलिक वातावरणों का पाया जाना स्वाभाविक है। आर्थिक समृद्धि एव उत्पादन की दृष्टि से वैश्व का यह तत्व देश के उत्थान में सहायक ही सिद्ध हुआ है। उद्योगों के लिए भारी मात्रा में कोयला, लोहा, ताँबा, मैंगनीज, टिन, बॉक्साइट, मॉलिब्डेनम, वैनैडियम, टंगस्टन, सोडा, जस्ता, सोना, चाँदी, यूरेनियम एव थोरियम यहाँ की भूमि में विद्यमान हैं तो शक्ति के साधन के रूप में पेट्रोल एव जल शक्ति के अक्षय भंडार हैं। (कृषि कार्यों के लिए विशाल उपजाऊ मैदानी भाग हैं। इसकी समृद्धि बढ़ाने में समुद्री प्रभाव लम्बी तटरेखा एव प्रोत्साहक जलवायु भी कम महत्वपूर्ण तत्व नहीं है। परन्तु जितना महत्व देश के भौतिक विकास में, इन प्राकृतिक वरदानों का है उतना ही मानवीय तत्व का भी है। जिसने अपनी दृढ़ निश्चयी इच्छा शक्ति के द्वारा इन सभी प्राकृतिक वरदानों को खोजकर (एक्सप्लोर) उनका सदुपयोग किया। यह अमेरिकन भू-भाग का सौभाग्य था कि यहाँ योरूप की सर्व-श्रेष्ठ, साहसी एव प्रेरणादायक मानव शक्ति ही सबसे पहले बसने का उद्देश्य लेकर आई।

अक्षय प्राकृतिक ससाधनों एव मानव के अथक प्रयासों के फलस्वरूप यह देश आज आर्थिक, सैनिक, तकनीकी, औद्योगिक एव वैज्ञानिक आदि सभी दृष्टियों से विश्व पर छाया हुआ है। उसके रहन-सहन, रीति-रिवाज एव भौतिकवादी विचारधारा दिन प्रतिदिन विद्वत् के सभी भागों में तेजी से फैलती जा रही है जिसे 'अमेरिकन सम्यता' का नाम दिया जाना है। 19वीं शताब्दी अग्रर ब्रिटेन या यूरोप की थी तो 20वीं शताब्दी निश्चित रूप से अमेरिका की मानी जाती है। यह सब यहाँ के निवासियों की पिछली 550 वर्षों की तपस्या का फल है। इस अवधि में यहाँ के निवासियों ने अपने देश को इतना समृद्ध बना दिया है कि आज यहाँ भौतिकवाद अपनी चरम सीमा पर पहुँच रहा है। सुख और सुविधाएँ इतने अधिक हैं कि लोग उनसे उबता चले हैं। बौद्धत्व, हिप्पी तथा अन्य प्रकार के आंदोलन अभी उबता-उठते के परिचामक हैं। भौतिकवाद की चरम सीमा पर पहुँचने के बाद अब यहाँ आध्यात्मवाद का श्री गणेश हो रहा है।

15वीं शताब्दी के अन्तिम दशक में कोलम्बस ने अमेरिका का पता लगाया। 16वीं शताब्दी के उत्तरार्ध से यहाँ उत्तरी-पश्चिमी यूरोप के देशों से लोग आकर बसने लगे जिनमें



अधिकांश ब्रिटेन, हालैंड, फ्रांस, स्पेन तथा नावों आदि देशों से सम्बन्धित थे। ये लोग सर्व-प्रथम उत्तरी-पूर्वी भाग में आ कर बसे। यहाँ परिस्थितियाँ ब्रिटेन जैसी थी अतः इसका नाम न्यू इंग्लैंड प्रदेश रखा गया। प्रारम्भ में यह सारा भाग ब्रिटिश उपनिवेश के रूप में था जो 4 जुलाई 1776 को मुक्त हुआ जबकि 13 राज्यों को स्वतन्त्र घोषित किया गया। इन सब राज्यों ने मिलकर 'संयुक्त राज्य अमेरिका' की स्थापना की। 30 नवम्बर 1782 को इस नए संगठित राज्य को ब्रिटेन द्वारा मान्यता मिली। 3 सितम्बर 1783 को ब्रिटेन एवं संयुक्त राज्य अमेरिका के बीच 'शांति संधि' हुई। 17 सितम्बर 1787 को नया संविधान लागू हुआ और आज तक इसी संविधान के अनुसार यहाँ की शासन व्यवस्था चली आ रही है।

संविधान के अनुसार 50 राज्यों में एक संघात्मक राज्य है जिसमें अनेक राज्य (वर्तमान में 50) शामिल हो सकते हैं। राज्यों के ऊपर केन्द्रीय सरकार है जो राष्ट्रपति के अधीन कार्य करती है। राष्ट्रपति में ही यहाँ कार्यपालिका की सर्वोच्च शक्तियाँ विद्यमान हैं। रक्षा, विदेश विभाग तथा सदेशवाहन को छोड़ अन्य सभी विभाग राज्यों के अपने मामलों में हैं। 1776 में इस सभ में केवल 13 राज्य थे। बाद में जैसे-जैसे पश्चिमी भागों में आबादी बढ़ती गई और नए-नए राज्य बनते गए, वैसे-वैसे सभ के सदस्य राज्यों की संख्या भी बढ़ती गई। 1958 तक मुख्य भूमि पर 48 राज्य हो चुके थे। 1959 में अलास्का तथा 1960 में हवाई द्वीप को भी राज्य का दर्जा दिया गया। इस प्रकार वर्तमान में यू०एस०ए० में 50 राज्य हैं। इनके अतिरिक्त कुछ औपनिवेशिक क्षेत्र भी हैं जिनमें प्यूरटो रिको, वजिन द्वीप, समोआ, गुआम तथा पनामा नहर क्षेत्र आदि उल्लेखनीय हैं। राज्यों के नाम, भू-क्षेत्र, जनसंख्या तथा जन घनत्व निम्न प्रकार हैं।

### संयुक्त राज्य अमेरिका के संघीय राज्य 1

भौगोलिक प्रदेश एवं राज्य (सभ में शामिल होने का वर्ष)	भू-क्षेत्र-1970 (वर्गमील में)	जनसंख्या 1 अप्रैल 1970 की जनगणना के अनुसार	जनसंख्या घनत्व प्रति वर्गमील (1970)
संयुक्त राज्य अमेरिका	3,536,855	203,184,772	57.4
न्यू इंग्लैंड प्रदेश	62,951	11,847,186	188.2
1 मेन (1820)	30,920	993,663	32.1
2 न्यू हैम्प शायर (1788)	9,027	737,681	81.7

भौगोलिक प्रदेश एवं राज्य (समूह में शामिल होने का वर्ष)	भू-क्षेत्र-1970 (वर्गमील में)	जनसंख्या 1 अप्रैल 1970 की जनगणना के अनुसार	जनसंख्या घनत्व प्रति वर्गमील (1970)
3 बरमोट (1791)	9,267	444,732	48 0
4 मैसा चुमेट्य (1788)	7,826	5,689,170	727 0
5 रोड द्वीप (1790)	1,049	949,723	905 0
6 ननंक्ट्रीकट (1788)	4,862	3,032,217	623 7
मध्य अटलांटिक प्रदेश	100,318	37,153,813	370 3
7 न्यूयार्क (1788)	47,831	18,190,740	380 3
8 न्यू जर्सी (1787)	7,521	7,168,164	953 1
9 पैमिल डेनिया (1787)	44,966	11,793,909	262 3
पूर्वी उत्तरी मध्य प्रदेश	244,101	40,252,678	164 9
10 ओहियो (1803)	40,975	10,652,017	260 0
11 इन्डियाना (1816)	36,097	5,193,669	143 9
12 इलीनाइस (1818)	55,748	11,113,976	199 4
13 मिशीगन (1835)	56,817	8,875,083	156 2
14 इल्लिवाइस (1848)	54,464	4,417,933	81 1
पश्चिमी उत्तरी मध्य प्रदेश	507,723	16,344,389	32 2
15 मिनेसोटा (1858)	79,289	3,805,069	48 0
16 वायोमिंग (1846)	55,941	2,825,041	50 5
17 डैकोटा (1821)	68,995	4,677,399	67 8
18 उत्तरी डैकोटा (1889)	69,273	617,761	8 9
19 दक्षिणी डैकोटा (1889)	76,955	666,257	8 8
20 नेब्रास्का (1867)	76,483	1,483,791	19 4
21 कन्सास (1861)	81,787	2,249,071	27 5
दक्षिणी अटलांटिक प्रदेश	266,970	30,671,337	111 9
22 डेलैवियर	1,982	584,104	276 5
23 मैरीलैंड	9,891	3,922,399	396 6

भौगोलिक प्रदेश एवं राज्य (संघ में शामिल होने का वर्ष)	भू-क्षेत्र-1970 (वर्गमील में)	जनसंख्या 1 अप्रैल 1970 की जनगणना के अनुसार	जनसंख्या घनत्व प्रति वर्गमील (1970)
कोलम्बिया डिस्ट्रिक्ट (D C)			
(राजधानी वाशिंगटन) 1791	61	756,510	12,321 0
24. वर्जीनिया (1788)	39,780	4,648,494	116 9
25 पश्चिमी वर्जीनिया (1863)	24,070	1,744,237	72 5
26 उत्तरी कैरोलिना (1789)	48,798	5,082 059	104 1
27 दक्षिणी कैरोलिना (1788)	30,225	2,590,516	85 7
28 जार्जिया (1788)	58,073	4,589,574	79 0
29 फ्लोरिडा (1845)	54,090	6,789,443	125 5
पूर्वी दक्षिणी मध्य प्रदेश	178,972	12,804,552	71 5
30 केंटुकी (1792)	39,640	3,219,311	81 2
31. टेनेसी (1706)	41,328	3,924,164	95 0
32. अलाबामा (1819)	50,708	3,444,165	67 9
33 मिसौरी (1817)	47,296	2,216,912	46 9
पश्चिमी दक्षिणी मध्य प्रदेश	427,791	19,322,458	45 2
34 अर्कन्सास (1836)	51,945	1,923,295	37 0
35 लुइसियाना (1812)	44,930	3,643,180	81 0
36 ओक्लाहामा (1907)	68,782	2,559,253	37 0
37 टेक्सास (1845)	262,134	11,196,730	42 7
पर्वतीय प्रदेश	856,047	8,383,585	9 5
38 मोंटाना (1889)	145,587	694,409	4 8
39 इडाहो (1890)	82,677	713,008	8 6
40 व्योमिंग (1890)	97,203	332,416	3 4
41 कोलोराडो (1876)	103,766	2,207,259	21 3
42. न्यू मैक्सिको (1912)	121,412	1,016,000	8 4
43 एरीजोना (1912)	113,417	1,772,482	15 6



भौगोलिक प्रदेश एवं राज्य (सप में शामिल होने का वर्ष)	भू-क्षेत्र-1970 (वर्गमील में)	जनसंख्या 1 अप्रैल 1970 की जनगणना के अनुसार	जनसंख्या घनत्व प्रति वर्गमील (1970)
44 उटाह (1896)	82,096	1,059,273	12.9
45 नेवादा (1864)	109,889	488,735	4.4
प्रशांत तटीय प्रदेश	891,972	26,525,774	29.7
46 वाशिंगटन (1889)	66,570	3,409,169	51.7
47 ओरेगन (1859)	96,184	2,091,385	21.7
48 कैलीफोर्निया (1850)	156,261	19,953,134	127.6
49 अलास्का (1959)	566,432	302,173	0.5
50 हवाई द्वीप (1960)	6,425	769,913	119.8
बाह्य अपिहित क्षेत्र	4,914	4,672,564	806.2
1 प्यूरटो रिको	3,421	2,712,033	793
2 वर्जिन द्वीप (1917)	132	63,200	493
3 अमेरिकन समोवा (1900)	76	27,769	365
4 गुयाम (1898)	209	86,929	415
5 पनामा नहर क्षेत्र (1903)	362	44,650	123
विदेशों में बसे अमेरिकन लोग	—	1,737,836	—

## स० रा० अमेरिका .

### भूगर्भिक संरचना एवं धरातलीय स्वरूप

न केवल धरातलीय स्वरूप वरन् भूगर्भिक संरचना की दृष्टि से भी उत्तरी अमेरिका महाद्वीप का वह भू-भाग जो संयुक्त राज्य अमेरिका के नाम से जाना जाता है, बड़ा जटिल है। यहाँ लगभग सभी भूगर्भिक युगों की प्रतिनिधि चट्टानें उपलब्ध हैं जिनसे इस सभाग के संरचना-इतिहास पर प्रकाश पड़ता है। पिछले दशकों में तेल की खुदाई के लिए जब काफी गहराई तक खुदाई की गई तो ज्ञात हुआ कि कई अद्य स्तरीय चट्टानें उन भूगर्भिक युगों से सम्बन्धित हैं जिनके बारे में यह सोचा जाता था कि इन युगों की संरचनाओं का विस्तार इस देश में नहीं है। भूगर्भिक इतिहास देखने के लिए विविध युगों से सम्बन्धित रचनाओं का क्रमबद्ध अध्ययन वाछनीय है।

उत्तरी अमेरिका में प्री कैम्ब्रियन युगीन रचना के रूप में कनाडियन या लॉरेन्शियन शील्ड उल्लेखनीय हैं। इसका विस्तार मुख्यतः उत्तरी-पूर्वी कनाडा में हडसन की खाड़ी के चारों ओर है। अब तक यह माना जाता था कि इस प्राचीन, स्थिर भूखण्ड का विस्तार महान् भीलों के उत्तर में ही है। संयुक्त राज्य अमेरिका में इससे सम्बन्धित रचनाएँ नहीं हैं। परन्तु पिछले दिनों तेल के लिए खुदाई करते समय पता चला कि लॉरेन्शियन शील्ड का विस्तार दक्षिण में ग्रांड बेनयान (पश्चिमी संयुक्त राज्य अमेरिका में कोलोरेडो के पठार में स्थित कोलोरेडो नदी द्वारा बनाई गई 5000 फीट गहरी सकरी घाटी) घाटी तक है। यहाँ यह शील्ड अद्य स्तरीय क्रमों में है जिसके ऊपर बाद के जमावों से बनी चट्टानें बिछी हैं। यह शील्ड वस्तुतः उन ऊँचे पर्वतीय क्रमों के घर्षित अवशिष्ट भाग हैं जो लाखों लाखों वर्ष पूर्व अपने पूर्ण अस्तित्व में थे और बाद में क्षयकारी शक्तियों द्वारा काट दिए गए। इनका उत्थान पूर्व-कैम्ब्रियन युगीन घटनाओं के फलस्वरूप हुआ। इस स्थिर भूखण्ड में प्रमुखतः नीस, शीस्त, ग्रेनाइट तथा क्वाटर्जाइट चट्टानें पाई जाती हैं।

पुराकल्प के अधिकांश समय में दो विस्तृत समुद्री भाग थे जो वर्तमान उत्तरी अमेरिका के पूर्वी और पश्चिमी सीमावर्ती भागों में उत्तर-दक्षिण विस्तार लिए फैले थे इनका स्वरूप लगभग भूसततियों जैसा था। इनमें लगभग 10-12 मील की मोटाई का तलछट जमा था जिसे क्षयकारी शक्तियों ने पूर्व कैम्ब्रियन युगीन रचनाओं से काट-बहा कर इनमें जमा किया। मिट्टी एवं दलदल के अनिश्चित इन समुद्री भागों में मूंगा व अन्य समुद्री जीवों के अवशेष भी जमा हुए जो बाद में चूने की चट्टानों में परिवर्तित हुए। यह घंसाव

प्रस्त क्षेत्र धीरे-धीरे टोम पदार्थों के मलबे में भराव की स्थिति में आया । फिर दलदलीय अवस्थाएँ हुई और विस्तृत भागों में बन विकसित हुई । कालान्तर में ये बन बाद के जमावों के नीचे दब गए और इन्हीं से परिवर्तित चट्टानों के रूप में समुद्रन राज्य अमेरिका के पूर्व में स्थित विस्तृत बौयला क्षेत्र बने ।

### भूगर्भिक समय सारणी

कल्प	युग	अनुमानित समय (मिलियन वर्षों में)	प्रबल निर्माणकारी घटना
	नवीन नवकल्प या क्वार्टरनरी		
टरशरी या नव कल्प	आधुनिक	2	
	प्लीस्टोसीन		
	प्राचीन नव कल्प		टरशरी
	प्लोसोसीन	70	या
	मायोसीन		अल्पाइन
	ओलिगोसीन		
	इप्रोसीन		
	पैलेइयोसीन		
मध्य कल्प	क्रैटेशियस	135	-
	जुरैसिक	180	
	ट्रिजैसिक	225	
	नवीन पुरा कल्प		
पुरा कल्प	परमियन	270	हरनीनियन
	कार्बोनीफेरस	350	या
	डैवोनियन	400	थार्मोरिकन
	प्राचीन पुराकल्प		
	सिलूरियन	440	कैलीडोनियन
	ओडोविसियन	500	
	वैम्ब्रियन	600	
उदा कल्प	पूर्व-कैम्ब्रियन		

पुरावत्प के अन्तिम समयो मे हरसीनियन पर्वत निर्माणवारी घटना हुई जिसके फल-स्वरूप उपरोक्त वर्णित भूसनति मे जमा पर्वदार पदार्थो मे मोड पडे और अप्पेचियन पर्वत क्रम का उदय हुआ ।

मध्य कल्प मे भूगर्भिक हलचलो का बहुत कम प्रभाव उत्तरी अमेरिका पर पडा । महाद्वीप के पश्चिमी भागो मे इस कल्प मे दलदलीय जगल विवसित हुए जिनके दब जाने से उन कोयला क्षेत्रो का आविर्भाव हुआ जो शृंखलाबद्ध रूप मे अलबर्टा से लेकर मैक्सिको तक फैले है । कोयला अप्पेचियन क्षेत्रो की तुलना मे घटिया निम्न का है । इस कल्प की अन्य उल्लेखनीय घटना अप्पेचियन पर्वत क्रम के पूर्व मे स्थित समुद्रो मे अप्पेचियन से काटे गए मलवे का जमाव है । इसी तलछट के जमाव से स० रा० अमेरिका की अटलांटिक तटवर्ती पट्टी का उदय हुआ ।

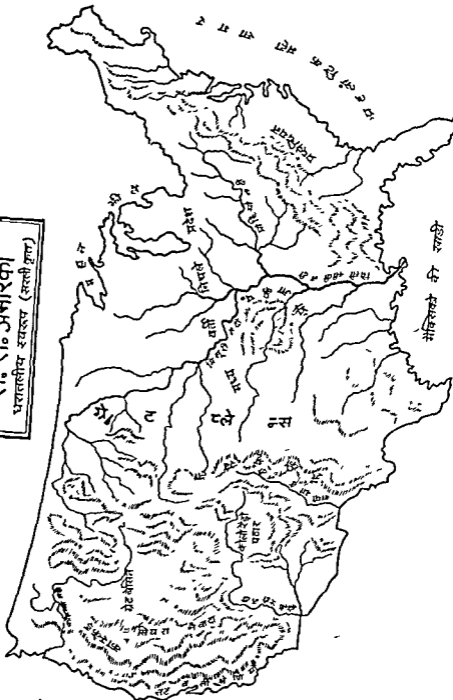
नव कल्प के प्रारम्भ मे वह महत्वपूर्ण घटना हुई जिसके फलस्वरूप अमेरिका के प्रमुख पर्वत श्रम रॉकी का उत्थान हुआ । यह पर्वत निर्माणवारी घटना वस्तुतः मध्य कल्प के अन्तिम दिनों मे ही प्रारम्भ हो गई थी । दूसरे शब्दो मे लारामिडे पर्वतनिर्माण वारी घटना के नाम से जानी जाने वाली यह हलचल अल्पाइन पर्वत निर्माणकारी घटना (जिसमे आल्प्स तथा हिमालय बने) से कई मिलियन वर्ष पूर्व हो गई थी । लारामिडे घटना के फलस्वरूप पश्चिमी भूसनति (उपरोक्त वर्णित) मे जमा पर्वदार मलवे मे मोड पडे । इस समय (मध्य कल्प के अन्त) और बाद मे नव-कल्प मे भी बडे पैमाने पर मोड एवं दरारी क्रिया हुई जिसके फलस्वरूप अनेक भूभाग ऊपर उठ गए जिनमे सियरा नेवदा श्रम उल्लेखनीय है । समुक्त राज्य अमेरिका के इस सभाग मे अभी भी भूकम्प और ज्वालामुखी क्रियाशील है जिनसे स्पष्ट है कि यह भाग अभी भी मतुलित नहीं हो पाया है ।

आधुनिकतम भूगर्भिक समयो मे लगभग 10,000 वर्ष पूर्व से लेकर 60,000 वर्ष पूर्व तक का समय ऐसा था जबकि वर्तमान की तुलना मे तापक्रम बहुत नीचे थे और यूरोप की तरह अमेरिका का भी अधिकांश भाग हिमपतों के नीचे दबा था । इस समय की प्रायः हिमयुग के नाम से जाना जाता है । समुक्त राज्य अमेरिका का अधिकांश उत्तरी भाग पर्याप्त मोटाई के हिमनदो से ढका हुआ था जो दक्षिण मे तिमक कर सिएटिल-सेंट लुइस-न्दुपाक के मिलाने वाली रेखा तक आ जाते थे । हिमयुग के इन विनाश हिमनदो द्वारा सारंगियन शील्ड या बनावडा के भाग मे मुख्यतः अपशय तथा महान् भीलो के दक्षिण यानी समुक्त राज्य अमेरिका मे अधिकांशतः निक्षेप का कार्य किया गया । मॅनीटोबा, मिनेसोटा, मिचुरी, मिसीसिपी तथा इलीनॉइस आदि राज्यों मे जो शृंखलाबद्ध कूटिकाएँ मिलती हैं वस्तुतः वे अन्तिम-मोरेन के जमावों से बनी है । इन भागो मे हिमानियो के साथ घायी तलछट के बिछ जाने से पर्याप्त उपजाऊ मिट्टी पायी जाती है ।

उत्तरी अमेरिका की हिमयुग की सबसे बड़ी देन के विनाश ज्वालाम है जो महान् भीलो के नाम से जाने जाते है । हिमयुग की समाप्ति के दिनों मे हिम पिघलाव से बना

# सं. रा. अमेरिका

धरातलीय स्वरूप (सरलीकृत)



मेक्सिको की राज्डी

म शं ल महा सा ग 1

पानी उन भागों में भर गया जो वर्तमान में महान् भीलों तथा कनाडियन प्रियरीज के रूप में हैं। कनाडियन प्रियरीज में एकत्रित तत्कालीन पानी को अगामिज भील के नाम से जाना जाता है। ये भाग वस्तुतः हिम-सुरचन से नीचे हो गए थे। इस प्रकार हिम-पिघलाव के कलस्वरूप लगभग एक लाख वर्ग मील के भूभाग में जल भर गया। अगामिज भील बाद के भरावों से निम्न घाम दलदलीय क्षेत्रों के रूप में परिणित हो गयीं जबकि महान् भीलों का भी कनाडा और म० रा० अमेरिका की सीमा के रूप में विद्यमान है। हडमन-मोहॉक तथा सेंट लारेंस की घाटियाँ वस्तुतः इन भील प्रदेशों से प्रवाहित जल से ही बनी हैं।

### धरातल :

सयुक्त राज्य अमेरिका का लगभग एक तिहाई भू क्षेत्र पश्चिमी कौडीलैराज ने घेरा हुआ है। इस देश में कनाडा की अपेक्षाकृत इन पर्वत श्रृंखलाओं की चौड़ाई बहुत ज्यादा है। मैक्सिको में फिर ये क्रमशः सकरे हो गए हैं। सयुक्त राज्य अमेरिका के मध्य भाग में इनकी चौड़ाई 1000 मील से ज्यादा है। पुर्गेट साउड के दक्षिण में, महाद्वीप के उत्तरी-पश्चिमी भाग की सबरी घाटियाँ क्रमशः चौड़ी होकर उत्तर-दक्षिण फैले हुए देशांतरीय निचले घांवावग्रन्त क्षेत्रों (वाशिगटन, ओरेगन तथा मध्यवर्ती कैलीफोर्निया) में परिवर्तित हो जाते हैं। अलास्का तथा ब्रिटिश कोलम्बिया (कनाडा की तटवर्ती श्रेणियाँ 500 एम० ए० में आकर कम्पेडस (सियरा नैवादा, सियरा मादरे) का रूप ले लेती हैं। कौडीलैराज के पूर्वी पर्वत श्रृंखलाओं का नाम से जाने जाते हैं। ये भी कनाडा की अपेक्षा 500 एम० ए० में ज्यादा विस्तार और ऊँचाई वाले हैं। कोलोरेडो राज्य में कई चोटियाँ 14,000 फीट से ज्यादा ऊँची हैं।

प्रसांत सागर के तट के सहारे-सहारे फैली पर्वत श्रेणियों और गोंकी क्रम के बीच में अधिकांश भाग बेसिनो और अन्तःपर्वतीय पठारों ने घेरा हुआ है। ऐसे तीन प्रदेश उन्ने-मानीय हैं। सयुक्त राज्य अमेरिका के उत्तर-पश्चिम में स्थित स्नेक-कोलम्बिया पठार, ग्रेट बेसिन (मध्य-पश्चिमी 500 एम० ए० में स्थित एक अन्तःप्रवाह प्रदेश) एवं दक्षिणी पश्चिमी 500 एम० ए० में स्थित कोलोरेडो का पठार।

मध्यवर्ती कनाडा की तरह सयुक्त राज्य अमेरिका के मध्य भाग में भी भीतरी मैदानों का विस्तार है। भीतरी मैदानी भाग पश्चिम यानी गोंकी क्रम की तरफ ऊँचे हो जाते हैं यथा 100° पश्चिमी देशान्तर के पश्चिम में इनकी ऊँचाई 3000 फीट तक है। मिमीसीपी नदी के पूर्व में मैदान बहुत घीमी गति से अप्पेचियन्स की तरफ उठने जाते हैं। इस विशाल भीतरी मैदानी भाग को एक तरह से मिमीसीपी का बेसिन कहा जा सकता है। पूर्व तथा पश्चिम के उच्च प्रदेशों से निकाल कर सभी जनधारणें मिमीसीपी क्रम में मिल जाती हैं। मैदान में यत्र तत्र कुछ उच्च प्रदेश भी हैं।

भीतरी मैदान के पूव में दक्षिण-पश्चिम से उत्तर-पूर्व दिशा में फैले अप्पेचियन पर्वत हैं। हरसीनियन घटना से सम्बन्धित ये पर्वत वनमान घणित अवस्था में हैं। बर्द जाह तो इनका स्वरूप केवल बटे फटे पठारी भाग जैसा ही लगता है। दक्षिण में अप्पेचियन अलाबामा राज्य में समाप्त हो जाने है, मैक्सिको की खाड़ी तक नहीं पहुँच पाते। उत्तर में न्यू इंग्लैंड के उच्च प्रदेश साधारणतः अप्पेचियन के ही विस्तार-भाग प्रतीत होते हैं परन्तु ये बस्तुतः कॉरेनियन पील्ड से सम्बन्धित हैं। न्यूयार्क राज्य के प्रडीरोडाक पर्वत में इस पील्ड की चट्टानें स्पष्ट रूप में हैं।

मैक्सिको की खाड़ी के सहारे सहारे मिमीमीपी के बाङ्कृत मैदान तथा पूर्व में अटलाटिक तटवर्ती मैदानों में प्रायुक्त तलछट के जमाव से बने निचले मैदानी भाग हैं जिसमें मुख्यतः नदी तथा समुद्र जमाव वृत्त तलछट हैं।

महान् भीलें बनाटा और समुक्त राज्य अमेरिका की सीमा पर स्थित हैं। मिगीगन को छोड़कर जो पूर्णतया स रा अमेरिका में है दोष चारों ओरों के मध्य जलों में होकर इन दोनों देशों की सीमा से गुजरती है। पूर्व में कुछ दूरी तक सीमा सेंटारैस नदी के साथ साथ चलती है परन्तु माट्रियल के पास सम्पूर्ण नदी बनाटा में प्रा जाती है।

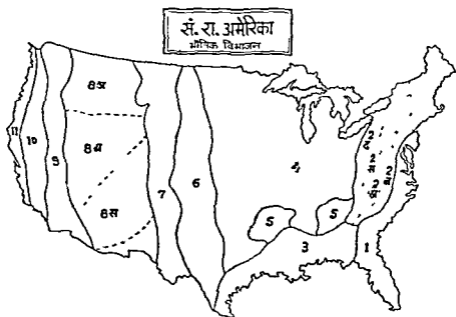
उपरोक्त वर्णन संरचना एवं घरातलीय घाम-स्वरूप के आधार पर स रा अमेरिका को निम्न घरातलीय स्वरूपों में विभाजित किया जा सकता है।

1. अटलाटिक तटीय मैदान ।
2. अप्पेचियन पर्वत ।
3. खाड़ी के तटीय मैदान ।
4. मध्यवर्ती निचले भाग ।
5. भीतरी उच्च प्रदेश
6. ग्रेट प्लेस ।
7. रॉकी शृङ्खला ।
8. अत पर्वतीय पठार ।
9. प्रयात तटीय भीतरी शृङ्खलाएँ ।
10. घेंसाव क्षेत्र ।
11. तटवर्ती पहाडियाँ ।

### अटलाटिक तटीय मैदान •

अटलाटिक तट तथा अप्पेचियन पर्वत शृङ्खला के मध्य में स्थित अपेक्षाकृत नवीन पतेंदार चट्टानों के बने हुए मैदानी भाग हैं। तटवर्ती पट्टी की चौड़ाई साधारणतया दक्षिण

से उत्तर की ओर कम होती जाती है। दक्षिणी राज्यों जैसे जार्जिया तथा फ्लोरिडा में ये मैदान 250-300 मील तक चौड़े हैं जबकि न्यूयार्क-न्यूअर्सो क्षेत्र में समाप्त प्राय हो गए भूगर्भविदों का अनुमान है कि अटलांटिक तटीय पट्टी वस्तुतः एक महाद्वीपीय चतुरा था जो बाद में ज्यों की त्यों स्थिति में उठकर थल स्वरूप में परिणत हुआ।<sup>3</sup> यह सम्पूर्ण भाग मैदानी है और कुछ स्थानों पर ही यह समुद्रतल से 100 फीट से ज्यादा ऊँचा है। जल निकास व्यवस्था ही इस मैदानी पट्टी के कुछ भागों के विकास और बसाव में सबसे बड़ी बाधा है, यथा बरजीनिया और उत्तरी कैरोलिना राज्यों के तटवर्ती भाग में दलदलीय धवस्थानों ने मानव बसाव के सामने बड़ा प्रश्न चिन्ह लगा दिया।



चित्र-3

अटलांटिक तट के सहारे-सहारे विस्तृत इन मैदानों की वर्तमान स्वरूप प्रदान करने वाले तत्वों में वे छोटी छोटी नदियाँ भी उल्लेखनीय हैं जो अप्पेचियन पर्वत से निकल कर पीडमांट प्रदेश से होकर अपने साथ लाए मलवा को इन समतल भागों में जमा करती हुई अटलांटिक महासागर में गिर जाता है। इनमें पोटोमैक, डेलावेयर, अटलाटा, सेवाना, योर्क, जेम्स, रापाहानोक आदि जलधाराएँ प्रमुख हैं। चूँकि मैदानी पट्टी की पश्चिमी सीमा पीडमांट प्रदेश से मिली है जो 100 फीट से 1500 फीट तक ऊँचा है तथा चट्टानी संरचना की दृष्टि से अटलांटिक तटीय मैदानों से भूयुक्त है। अतः ये जलधाराएँ जब पश्चिम में इन क्षयित उच्च प्रदेशों से मैदानों में उतरती हैं तो स्वाभाविक रूप से धनेक प्रपातों को जन्म देती हैं। चट्टानी संरचना और जल-बटाव की दक्षिण की भिन्नता के फल

3 White G L and Forgue, E J—Regional Geography of Anglo-America p 103



स्वरूप बने ये प्रपात पवित्रपद्म रूप में हैं अतः इसे 'प्रपात पवित्र' भी कहा जाता है। इन सभी प्रपातों पर जल विद्युत्गृह स्थापित किए गए हैं।

हिमयुग की समाप्ति पर भटलाटिक के जल-तल में वृद्धि हुई, फलतः इस मैदानी पट्टी के अनेक भाग समुद्रगत हो गए और तटवर्ती प्रदेश में कई नयी भू-प्राकृतियों का आविर्भाव हुआ। अनेक 'डुमरिन' (हिम जमाव में बनी नुटिकाएँ) गोल द्वीपों, मोरेनिक जमाव प्राय-द्वीपों या द्वीपों में परिगठित हो गए। बेप-बॉट या लोंगद्वीप इसी प्रकार की रचनाएँ हैं। तट के सहारे-सहारे अनेक भवरोपक-मुँडेरों का भी उदय हुआ। कुछ राज्यों जैसे वर्जीनिया, न्यूजर्सी या डेलावेयर आदि में तट भाग घाज भी घर्न-घर्न घँसावग्रस्त हो रहा है। अनुमान लगाया गया है कि वर्जीनिया तट प्रति 50 वर्षों में एक फुट की दर से समुद्रगत हो रहा है। इसी प्रकार के प्रमाण कैम्पापीन की खाड़ी में भी देखने को मिले हैं। इस जल मग्निकरण क्रिया के द्वारा तट के घागपाय अनेक छोटी-छोटी भीलें बन गयी हैं जिनमें गहराई बहुत कम है तथा तल में पलीय चट्टानें हैं।

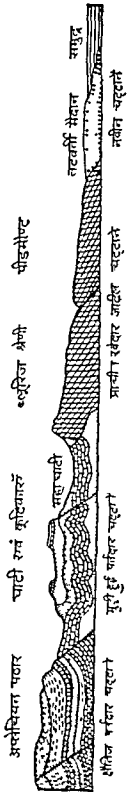
पुर दक्षिण में पनोरिहा प्राय-द्वीप, भटलाटिक महासागर तथा मैक्सिको की खाड़ी की पृथक् करता हुआ, समुद्र में 300 मील की लम्बाई तक घागे बढ गया है। यह एक घपिन नीचा भाग है जो वही भी 400 फीट में ज्यादा ऊँचा नहीं है। अधिकांश भाग चूने की चट्टानों का बना है जिनमें भूमिगत जल ने अनेक भू-घावकार बनाकर वास्ट भू-दृश्यावली प्रस्तुत की है। जल-तल बहुत ऊँचा है यहाँ तक कि दक्षिणी भाग में अधिकांश परावल दलदन और भीलों ने घेरा हुआ है। तट रेखा के पाम-पाम रेतीले टीने एव लैगून भीलों का क्रम है। प्राय द्वीप के पुर दक्षिण में छोटे-छोटे द्वीपों की शृलला है जिनमें 'पलारिहा-कीज नाम से पुकारते हैं। इनमें से अधिकांश द्वीप भूगों के बने हैं।

### अप्लेचियन पर्वत (उच्च प्रदेश) -

अप्लेचियन उच्च प्रदेश का विस्तार न्यूयार्क राज्य में स्थित हडसन मोहाक घाटी से लेकर दक्षिण में मध्य अलाबामा राज्य तक है। जहाँ ये खाड़ी के तटवर्ती मैदानों में क्रमशः समाप्त प्राय हो जाते हैं। इस उच्च प्रदेश-क्रम की आम दिशा दक्षिण-पश्चिम से उत्तर-पूर्व की है। भौगोलिक दृष्टि से अप्लेचियन की पूर्वी सीमा अनुग्ज और पीडमॉन्ट प्रदेश की सक्रमण-पट्टी मानी जा सकती है। पश्चिमी सीमा वहाँ मानी जाती है जहाँ अप्लेचियन पटार अपना स्थान भीतरी मैदानों को दे देते हैं।

अप्लेचियन को पर्वत-रम कहना उसके भूमिभ्र इतिहास की ओर संकेत करना मात्र है अथवा इसका वास्तविक स्वरूप एक बड़े-छटे पटारी प्रदेश जैसा है जिसकी सर्वाधिक ऊँचाई 6,684 फीट (माउंट मिचेल) है। अप्लेचियन का वर्तमान स्वरूप एक लम्बे भूगमिक इतिहास और घटनाओं का फल है। इसका प्रथम उन्धान पुगकल के अन्तिम युगों (परमियन, डैवोनियन, औरोविसियन) में हरसीनियन पर्वत निर्माणकारी घटना के

**अप्लेचियन उच्च प्रदेशों का क्रॉस सेक्शन**  
(स्टेट्सुड से स्नाभार)



चित्र-4

फनस्वरूप हुआ। बालातर में क्षयकारी शक्तियों ने काट-काट कर इसे बहुत नीचा (पैनी प्लेन) कर दिया। बाद की भूगर्भिक हलचलों के फनस्वरूप इसमें पुन उठाव हुआ, मोड़ एक दूसरी क्रिया हुई और पुन क्षयकारी शक्तियों को क्षय-चक्र विपरीत ल हुआ।

अप्लेचियन उच्च प्रदेशों की तीन उपविभागों में रखा जाता है। ये हैं—1 पूर्व में ब्लूरिज, 2 मध्य में कूटिका एवं घाटी प्रदेश, 3 पश्चिम में अप्लेचियन का पठार या स्थिति के अनुसार पुन दो उपविभागों में रखा जाता है। यथा, उत्तर में अलैंगनी का पठार तथा दक्षिण में मम्बरसैड। कई भूगोल वेता पीडमॉट प्रदेश को भी अप्लेचियन उच्च प्रदेशों से ही सम्बन्धित मानते हैं।<sup>4</sup>

(अ) ब्लूरिज श्रेणी - ब्लूरिज श्रेणी मुख्यतः आग्नेय तथा परिवर्तित आदि रवेदार चट्टानों (ग्रेनाइट, नीस, शीस्त, डायोराइट्स तथा स्लेट) युक्त है। पैसिलवेनिया से जार्जिया राज्य तक फैली यह श्रेणी पूर्व की सभी श्रेणियों से ज्यादा ऊँची है। रोमानोके के उत्तर में ब्लूरिज श्रमश सवरी होती जाती है और कई 'गैप्स' द्वारा पार भी जाती है जबकि दक्षिण में हावी चौड़ाई 100 मील तक है। यही इनका वास्तविक पर्वतीय स्वरूप है जिसमें विस्तार लिए एक पर्वतीय विण्ड है जिसे 'प्रेट स्मोकी माउटेन' के नाम से जाना जाता है। कई घाटियाँ भी हैं। इस सम्भाग में पर्वत तीव्र ढाल वाले, चट्टानी तथा बनों से ढके हैं। यही पूर्वी सं० राज० अमेरिका की सबसे ऊँची चोटी माउट मिचैल (6,684 फीट) उत्तरी कैरोलिना राज्य में स्थित है। पर्याप्त वर्षा के फलस्वरूप ब्लूरिज श्रेणी सघन बनों से ढकी थी। शोक, चैस्टनट तथा हिजरी जैसे कठोर लकड़ी वाले वृक्षों का यहाँ बाहुल्य था। इस मूल्यवान प्राकृतिक वनस्पति का अधिकांश भाग 19वीं शताब्दी में चारबोल बनाने के लिए काट लिया गया। ब्लूरिज को कुछ स्थानों पर रेल मार्गों ने 'गैप्स' में होकर पार किया है। यथा, हारपंस फ़ैरी से होकर बाल्टीमोर तथा मोहियो को जोड़ने वाली रेलें दौड़ती हैं।

(ब) पीडमॉट प्रदेश - ब्लूरिज श्रेणी के पूर्व में, श्रेणी से लगा हुआ ही, एक ऐसा प्रदेश है जो धरातलीय स्वरूप की दृष्टि से मैदान और पर्वत के बीच संक्रमण स्वरूप लिए हैं। पीडमॉट के नाम से प्रसिद्ध इस प्रदेश में गोल पहाड़ियाँ, घाटियाँ तथा कूटिकाओं के आधिक्य ने इसे अत्यंत असमान बना दिया है। ऊँचाई वही भी 1500 फीट से ज्यादा नहीं है। इसे नदियों ने बहुत काटा-छाँटा है यह उत्तर से दक्षिण को शृंखलाबद्ध है परन्तु चौड़ाई में भिन्नता है यथा उत्तर में 30 मील जबकि उत्तरी कैरोलिना राज्य में यह 125 मील तक चौड़ा है। ब्लूरिज की तरह पीडमॉट प्रदेश भी प्राचीन रवेदार चट्टानों का बना है जो श्रमश पूर्व की ओर अपेक्षाकृत नवीन चट्टानों के नीचे दबती चली गयी है। तटवर्ती

4 F J Monkhouse, in his book Geography of North America, puts the Piedmont Region with Appalachians

मैदानी पट्टी एवं पीडमाट प्रदेश के बीच प्रपात-पत्रित को विभाजक रेखा माना जा सकता है ।

पीडमाट प्रदेश एवं ब्लूरिज दोनों मिलकर, ऐसा भूगर्भविशेष का अनुमान है, पूर्व निर्मित अप्पेचियन्स का स्वरूप प्रस्तुत करते हैं जबकि मध्यवर्ती घाटी कूटिका-क्रम एवं अप्पेचियन पठार आदि अपेक्षाकृत बाद की रचनाएँ हैं जो यूरोप के अल्पाइड्स के सम-काशीन हैं ।<sup>5</sup> ये बाद के या नवीन अप्पेचियन्स केंद्रियन से कार्वोनीफेरम युग तक की चट्टानों के बने हैं । परमियन युग में कूटिका घाटी सभाग की इन चट्टानों पर अभ्यतिक दबाव के फलस्वरूप मोड़ पड़े । दशान की भांति उत्तर में सर्वाधिक थी जहाँ शेल चट्टानें स्लेट तथा कोयला एग्रेगेट्स में परिवर्तित हो गयी । यह स्थिति लगभग ब्रिटन जैसी रही जहाँ दक्षिणी-वेल्स के पश्चिमी भाग में अधिक दशान के फलस्वरूप तीव्र मोड़ों में एग्रेगेट्स तथा शेष जगह सर्वत्र बिटूमिनस ही निकलता है । अप्पेचियन में भी अन्य स्थानों पर बिटूमिनस का प्राण्य है ।

स कूटिका-घाटी प्रदेश पूर्व में ब्लूरिज तथा पश्चिम में अप्पेचियन पठार (कम्बर-सैंड अलघनी) के बीच एक ऐसा सम्भाग है जिसमें लगानार समानांतर घाटियों और कूटिकाओं का क्रम है । साधारणतया इस सम्भाग में एक कूटिका, फिर घाटी, फिर कूटिका, फिर घाटी का क्रम है जिसका स्वरूप पैसिलवेनिया तथा दक्षिणी-पश्चिमी वर्जीनिया राज्य में अत्यंत स्पष्ट हो गया है । न्यूयार्क की हडसन की घाटी में मध्य अलाबामा राज्य तक विस्तृत बृहत् घाटी सिद्ध की सबसे लम्बी प्राकृतिक पहाड़ी घाटी है । अप्पेचियन की आम दिशा के अनुरूप ही इसकी दिशा भी उत्तर-पूर्व से दक्षिण-पश्चिम है । अधिक विस्तार के कारण विभिन्न क्षेत्रों में यह अलग-अलग नामों से जानी जाती है, यथा, बेनावेंयर के पाम लेहाइ घाटी सम्बन्धाना के उत्तर में लैब्रानोन घाटी सम्बन्धाना के दक्षिण में कम्बरलैंड घाटी, उत्तरी वर्जीनिया में शैनाम्होप्राह तथा सम्पूर्ण वर्जीनिया राज्य में वर्जीनिया घाटी तथा टैनेसी राज्य में पूर्वी-टैनेसी की घाटी के नाम से जानी जाती है ।

बृहत् घाटी के रूप में अप्पेचियन को दक्षिण उत्तर पार करने या बहुत सुगम साधन प्राप्ति में प्रदान किया है । इनके अनिश्चित यह पूर्व का महत्वपूर्ण क्षति क्षेत्र भी प्रस्तुत करती है । घाटी के अधिकांश भागों में स्टेटी भूगर्भ मिट्टियाँ मिलती हैं, अपवाद स्वरूप दक्षिण में सात पीली मिट्टियों का आविर्भाव है । वस्तुतः घाटी की अधिकांश मिट्टियाँ शेल तथा लाटमस्टोन जैसी पतल चट्टानों से बनी हैं । इनके विपरीत कूटिकाओं में कठोर बज्रपा पत्थर तथा क्वार्ट्ज साइट चट्टानें हैं । बृहत्-घाटी के पश्चिम में प्रथम शृंगलान्ड कूटिकाएँ हैं जो उंचाई तथा चौड़ाई की दृष्टि से अत्यधिक अमानता लिए हैं । सभी कूटिकाओं में 'गैंग' हैं । नौसगविले के दक्षिण में कूटिका घाटी सम्भाग बृहत्-घाटी में ही

मिल जाता है। पूर्व में न्यूरिज तथा पश्चिम अलपनी-कम्बरलैंड की पहाड़ियों के प्रभाव के कारण बूटिका पाटी सभाग में वर्षा अपेक्षाकृत कम (40 इंच) है। वृद्धि पश्चिम उत्तर में 176 तथा दक्षिण में 200 दिन है। यहाँ भी पहले सपन वन (भोन, हिकरी) तथा घास थी जिसे आदिवासी इंडियनों एवं प्रारम्भिक प्रवासी यूरोपियनों ने काट-जला कर समाप्त कर दिया।

(द) अफ्लेचियन पठार अफ्लेचियन उच्च प्रदेश का पश्चिमी भाग अफ्लेचियन-पठार के नाम से जाना जाता है। यह ऊँचा, श्रृंखलाबद्ध पठारी प्रदेश अपने उत्तर दक्षिण विस्तार में भिन्न भिन्न चौड़ाई लिए है। उत्तर में इनकी चौड़ाई 200 मील तक है परन्तु टैनेसी राज्य (दक्षिण) में अधिकतम चौड़ाई केवल 30 मील है। अधिक विस्तार होने के कारण इनके विविध स्थानीय नाम हैं यथा, उत्तर में कैंटसकिल पर्वत पश्चिमी वर्जीनिया में अलपनी पठार तथा भागें दक्षिण में ग्ट कम्बरलैंड पठार के नाम से पुकारा जाता है। अफ्लेचियन पठार एक पुन उठा हुआ, अत्यधिक क्षयित तथा लगभग समान घरातल वाला पठार है। पठार में दोल तथा बलुआ पत्थर आदि चट्टानों का प्राधान्य है जिनके नीचे कोयला की मोटी पर्तें विद्यमान हैं। मोड़ पड़ने के कारण वे घाटियों के दोनों ओर खुली खुदाई के लिए उपलब्ध हैं।

अलपनी पठार के उत्तरी भाग में हिमयुग में हिमनदों का विस्तार था जिनके फल-स्वरूप इस सम्भाग में हिम-भाकारों के स्पष्ट दर्शन होते हैं। हिम-घिसाव के कारण घरातल प्रायः समान है। घाटियों में हिम-उप के कारण अनेक भीतों का आविर्भाव हुआ है। घाटियों में उत्तर-दक्षिण फैली ऐसी छ भीलें उल्लेखनीय हैं जो उत्तरी ओहियो एवं पैसिलवेनिया राज्यों में हैं। अलपनी पठार के उत्तरी भाग में स्लेटी-भूरी पौडजोल मिट्टियों का विस्तार है अलपनी पठार का दक्षिणी भाग, जो हिम-प्राकार से मुक्त था, ज्यादा बटा फटा है। कई घाटियाँ अत्यन्त सखरी और गहरी (1500 फीट तक) हैं। कानाव्हा घाटी में जलघाटा पठार के तल से लगभग 1400 फीट गहराई पर स्थित है।

कम्बरलैंड का पठार इतना अधिक बटा फटा है कि टैनेसी राज्य के कुछ भागों को छोड़कर उसका पठारी स्वरूप ही समाप्त हो गया है। अलपनी तथा कम्बरलैंड के बीच की सीमा कैंटकी नदी की ऊपरी पाटी समझी जाती है।

अफ्लेचियन क्रम की दोनों रचनाएँ, (प्राचीन एवं नवीन) उत्तर में न्यू इंग्लैंड प्रदेश तक आगे बढ़ गयी हैं। इनमें से प्रथम यानी प्री-कैम्ब्रियन (पूर्वी) श्रृंखला न्यू इंग्लैंड के पठार के रूप में विद्यमान है जबकि द्वितीय यानी पुराकल्पीय (पश्चिमी) हडसन की खाड़ी के सहारे-सहारे आगे बढ़ती है। न्यू इंग्लैंड के पठारी भाग पूर्व में समुद्र की ओर घीमा ढाल लिए हुए हैं। पठार के बीच-बीच में अत्यन्त प्राचीन एवं कठोर चट्टानों के भाग ऊँची चोटियों के रूप में खड़े हैं जो अनावृत्तिकरण के तीन चक्रों द्वारा भी पूरी तरह क्षयित नहीं

हो पाए है। इन्हें मोनेडनाॅक पर्वतों के नाम से जाना जाता है। ऊँचाई 4500-5000 फीट के बीच में है। सर्वाधिक ऊँचाई माउंट वॉशिंगटन (6288 फीट) के रूप में है। अपने सम-अक्षासीय भागों की तरह न्यू इंग्लैंड प्रदेश भी हिम युग में हिम आवरण के नीचे था जिनमें यहाँ की असमानताओं को घिसकर घरातल को समान बनाया है। यत्र-तत्र हिम खरोच से बनी भीलें भी पर्याप्त हैं।

### खाड़ी के तटीय मैदान

संरचना की दृष्टि से खाड़ी के तटीय मैदान अटलांटिक तटवर्ती पट्टी से बहुत कुछ मिलते जुलते हैं। यहाँ भी आघारभूत पतदार चट्टानें दक्षिण (खाड़ी) की ओर क्रमशः गहरी होती जाती हैं। दूरे शब्दों में क्रमशः काँच व अन्य नवीन जमावकृत तलछट की मोटाई बढ़ती जाती है। तटवर्ती पट्टी में कठोर चट्टानों के ऊपर उठे रह गए भाग 'एस्कार्पमेंट्स' स्वरूप प्रस्तुत करते हैं। यत्र तत्र ये चिकनी मिट्टी गहरी, उपजाऊ मिट्टियों युक्त है जिनमें 'ह्यूमस' (उपजाऊ तत्व) की अधिकता है। अटलांटिक तट की तरह यहाँ भी तट रेखा के सहारे-सहारे दलदल, लँगून-भीलें, रेत की अवरोधक मुँडेर तथा रेतिले टीलों का बाहुल्य है।

मिसिसिपी का विशाल डेल्टा प्रदेश सर्वाधिक समतल है इस भाग में मिसिसिपी अपनी सहायकों सहित प्रतिवर्ष अरबों टन मिट्टी जमा करती है फलतः विस्तृत भागों में बाढ़ एक सामान्य समस्या हो गयी है। बाढ़कृत मैदान का विस्तार न्यू ऑरलियंस के 600 मील उत्तर तक में है। जलघाराओं के सहारे कृत्रिम-किनारे बनाकर इस समस्या पर नियंत्रण के प्रयत्न किए गए हैं परंतु पूर्णतः सफलता नहीं मिली है। मिसिसिपी किस गति से मजबूत जमा कर रही है। इसका अनुमान इस तथ्य से हो सकता है कि उसका डेल्टा समुद्र में चिड़िया के पंजे की तरह बहुत धीमे तर्क बढ़ गया है। इस नदी-निर्मित थल भाग का विस्तार एवं भू-क्षेत्र बेल्ज (ब्रिटेन) से कहीं अधिक है।

ऐसा अनुमान किया जाता है कि खाड़ी के तट प्रदेश में उठाव हो रहा है। ऐसा सोचने के कई आधार हैं यथा, वर्तमान तट रेखा से भीतर की ओर लगभग 250 फीट की ऊँचाई पर भी तट रेखा होने के प्रमाण मिले हैं। कई स्थानों पर समुद्री जीवों के अवशेष भी मिले हैं जो इस तथ्य की सम्भावना प्रकट करते हैं कि यह भाग कभी न कभी समुद्र के नीचे महाद्वीपीय चतूतरे के रूप में रहा होगा। निष्कर्ष रूप में यह माना जा सकता है कि इस प्रदेश को वर्तमान स्वरूप प्रदान करने में उठाव तथा मिसिसिपी का नारी मात्रा में जमाव-इन दोनों तथ्यों का सहयोग रहा है।

मैक्सिको खाड़ी का युक्तान प्रायः द्वीप धाम घरातलीय स्वरूप में पनोरिडा से मिलता जुलता है। यह भी एक नीचा भाग है जहाँ चूने की चट्टानों में भूमिगत जल ने अनेक दर्राओं छेदों आदि को जन्म देकर वास्ट-दुर्भावलि का स्वरूप प्रस्तुत किया है। लेकिन

दोनों में एक स्पष्ट अंतर है। युक्तान प्राय द्वीप में जल-तल औसत घरातल से 400 फीट नीचा है अतः अधिकांश भाग मूला तथा चट्टानी है जबकि पत्तोरिडा में ऊँचा जल-तल होने से घाट तथा दलदलीय दशाएँ हैं।

### मध्यवर्ती निचले भाग 6

सं० सं० अमेरिका के इस द्विप हृदय प्रदेश का विस्तार पश्चिम में लगभग 100° पश्चिमी देशांतर, पूर्व में अल्बेचियन के पठार उत्तर में महान् भीलों एवं दक्षिण में मारी के तटीय मैदानों तक है। इस प्रकार यह पूर्व-पश्चिम में लगभग 800-900 मील तथा उत्तर ही उत्तर-दक्षिण में फैला है। यह विगत निचला प्रदेश पूर्णतः समतल मैदान न होकर वस्तुतः असमतल ढालू मैदानी स्वरूप लिए है। इसके घरातलीय स्वरूप, मट्टियों व अन्य स्वरूपों की सही रूप में समझने के लिए इस प्रदेश के भूगर्भिक इतिहास पर सामान्य दृष्टिपात वाछनीय है।

भूगर्भविदों का अनुमान है कि इस भाग में पहले समुद्र था जिसके तल में पैलियोजोइक युगीन तलछट के जमाव से इस निचले मैदानी भागों का उदय हुआ। मिमीमीरी, मिगूरी, ओटियो व टिनसी घाटि नदियों ने भी मारी मात्रा में तलछट जमा करके इसके बतमान स्वरूप के निर्माण में सहयोग किया है। पूर्वी भाग में इन जमावों ने प्राचीन खदान चट्टानों को टक किया है वस्तुतः पूर्व में आंतरिक मैदान एवं अल्बेचियन उच्च प्रदेशों के सक्षमण क्षेत्र हैं जहाँ अच स्तरीय चूने की चट्टानों के ऊपर बाद की पत्तोर चट्टानों मुन्वत मंडस्टोन का जमाव है। अल्बेचियन उच्च प्रदेशों के मूल एवं पुन रोखान के समय इस सक्षमण पट्टी पर भी दबाव पडा और ये कुछ ऊपर उठ गए। कहीं-कहीं इनकी ऊँचाई 800-900 फीट तक है। हल्के मोड भी पाए जाते हैं। सम्भवत इमीनिए टूटे कभी-कभी भीतरी नीचे पठार के नाम से भी जाना जाता है। जहाँ कहीं भी अच स्तरीय चूने की चट्टानें उपर निकल आयी हैं, जल के सहयोग से कार्स्ट-भू-दृश्यावधि का प्राविर्भाव हो गया है।

क्वाटरनरी हि-भूग में आंतरिक मैदान का उत्तरी भाग हिम आवरण युक्त था। अनुमान किया जाता है कि हिमनदों का अन्तिम पड़ाव मॉट लुई तक था। मैदान के उत्तरी भागों में हिमानीकृत मलवा से बने चूण का बाहुल्य इन तथ्य का द्योतक है। अपने सम्पूर्ण विस्तार में 500 फीट से नीचा (समुद्रतल से) यह मैदानी भाग अपने अद्विक-

6 कभी-कभी 'मध्यवर्ती निचले भाग' शब्द से उस विशाल भू-भाग का अर्थ लेगा किया जाता है जो हृदय की गाड़ी, अल्बेचियन, मैसिमो तथा रॉकी क्रम से बीच स्थित है वस्तुतः इस विशाल भू-भाग में विविध भू-प्राकृतिक और घरातलीय स्वरूप हैं। अतः इस शब्द का प्रयोग एक सीमित भू-क्षेत्र के संदर्भ में उचित है और जैसा इस पुस्तक में किया गया है।

तर भागो में उपजाऊ मिट्टियों से ढका है। आधे उत्तरी भाग में मोरेनिक जमावों से प्राप्त चूरा बिछा है। यथा, ओहियो, इण्डियाना एवं इलीनॉइस राज्यों में सम्पूर्ण कृषि गत भूमि में इसी प्रकार की मिट्टियों का विस्तार है। मैनीटोवा तथा उत्तरी डक्वोटा राज्यों का पर्याप्त भाग भील क्षेत्रों के भराव से बना मैदानी क्षेत्र है? अतः यहाँ उपजाऊ मिट्टियाँ हैं। शेष भाग, जैसे ओक्लाहामा या टेक्सास राज्यों में, जो कभी भी हिम आवरण से ढका नहीं था, बौप या लोयस मिट्टियों का विस्तार है।

महान् भीलो, जो आंतरिक निचले प्रदेश के उत्तर में स्थित है का निर्माण काल आज से लगभग 20-25 वर्ष पूर्व माना जाता है जबकि क्वार्टरनरी हिमयुग में विशाल हिमानियों की सूरचनो के फलस्वरूप ये घँसाव क्षेत्र बने। हिमयुग की समाप्ति पर हिम-पिघलाव से प्राप्त जल इनमें भर गया। मैदान का ठीक मध्य भाग जो देशांतरीय विस्तार में मिसीसीपी डेल्टा से भीलो तक एक उत्तर-दक्षिण फैली पट्टी के रूप में है बहुत बाद में भरा गया है। इसे भरने का श्रेय मुख्यतः मिसीसीपी जल प्रवाह श्रम को ही है। यूरो-पियन प्रवासियों के आने के समय पर इसका पर्याप्त भाग दलदलीय था जिसे सुत्वाकर कृषि क्षेत्रों में परिवर्तित किया गया।

यू० एस० ए० के विशाल आंतरिक मैदानी भाग की सभी जलधाराएँ मिसीसीपी जल प्रवाह श्रम में मिलकर मैक्सिको की खाड़ी में गिरती हैं। इस देश में पूर्व में अप्ले-चियन तथा पश्चिम में रॉकी श्रम दो बड़े जल विभाजक हैं। रॉकी के पश्चिम की नदियाँ प्रभात तथा अप्लेचियन के पूर्व की नदियाँ अटलांटिक महासागर में गिरती हैं। इन दोनों उच्च प्रदेशों से जो जलधाराएँ भीतर की ओर प्रवाहित हैं उनमें से अधिकांश मिसीसीपी में मिलकर मैक्सिको की खाड़ी में जाती हैं। इस प्रकार मिसीसीपी-श्रम में पश्चिम या रॉकी-श्रम से मिमूरी तथा मॉन्टास एव पूर्व या अप्लेचियन-श्रम से ओहियो तथा टिनैसी आदि बड़ी-बड़ी नदियाँ आकर मिलती हैं। इन बड़ी नदियों के अतिरिक्त पश्चिम में रैंड, प्लाटे, पैकोज तथा कोलोरेडो (यह कोलोरेडो पठार की कोलोरेडो नदी से पृथक् है) एवं पूर्व में कम्बरलेण्ड तथा अलबनी नदियाँ आकर प्रत्यक्ष या परोक्ष रूप में मिसीसीपी के जल में वृद्धि करती हैं। भीतरी मैदान के निर्माण में इन सभी जलधाराओं द्वारा लाए धीरे जमा किए गए मत्तों का आनुपातिक महत्व रहा है। अतः इनके प्रवाह स्वरूप पर विद्वान् दृष्टि बांछनीय है।

मिसीसीपी सतार की बड़ी नदियों में से एक है जिसकी लम्बाई 3760 मील है। अगर इसकी प्रधान सहायक मिमूरी को भी इसमें जोड़ दिया जाए तो यह लम्बाई 4500 मील तथा यह नदी विदर का सबसे बड़ा जल प्रवाह श्रम हो जाती है। मिसीसीपी का बेगिन साइबेरिया की नदियों की तरह भारी विस्तार में है। मिसीसीपी का उद्गम गुरीरियन भीत के पश्चिम की ओर होती है जहाँ यह ग्रेट पॉल, नॉ बोम आदि नगरों को



जोड़ती हुई चलती है। डेबेन पोर्ट के निकट आकर इसकी दिशा दक्षिणवर्ती हो जाती है। सेंट लुई के पास इसमें मिसूरी अपनी सहायकों सहित धा मिलती है। धागे चलकर यह नदी ओज़ार्क श्रौचीता उच्च प्रदेशों का पार कर सगाती, कैरो के निकट अप्लेचियन उच्च प्रदेशों से निकल कर ओहियो तथा कम्बरलैण्ड प्रादि नदियों को घामिल करती हुई प्रमुख पीछी होती जाती है। मॉन्कस से लगभग 250 मील दक्षिण में कर्कसास नदी इनके धाकर मिलती है। कर्कसास की तरह रैड नदी भी इसकी पश्चिमी सहायक है जो डेला प्रदेश के उपरी भाग में आकर मिलती है। नील की तरह मिसीसीपी भी विगत, तिनोताकार डेल्टा बनाती न्यूपार्लींग के पास मैक्सिको की खाड़ी में गिरती है। डेला प्रदेश की लम्बाई 130 मील से अधिका है।

धार प्रति वर्ष करको मग बाप जमा करने, विनास माइडन मैदान एव डेल्टा बनाने की दृष्टि से मिसीसीपी कृषि क्षेत्रों में परदान स्वरूप है तो इसकी भयानक बाढ़ें एक भीषण अभिशाप भी रही हैं। पिछली शताब्दी के पूर्वार्द्ध में ही यह हालत थी कि प्रति वर्ष सासो लोग बेघरवार हो जाते थे और हजारों एकड़ भूमि जलानुबेधन का शिकार हो जाती थी नदी को नियन्त्रित पृथक् बाड़ों को समयित करने के लिए अनेक प्रयत्न भी किए गए परन्तु सब व्यर्थ। अन्त में इस प्राकृतिक शक्ति से मानव ने समझौता किया, जलानुबेधन क्षेत्रों में धास, वन लगाए गए, कुछ भराव किया गया। अब मिसीसीपी की बाढ़ें उतनी भयानक नहीं हैं।

रॉकी श्रम के सार्नजुमान पर्वतों से निकल कर कर्कसास (1400 मील) नदी प्युब्लिको के निकट मैदान में प्रवेश करती है। यह पहले पूर्व कि दक्षिण पूर्व की ओर बह कर तुलसा से जरा धागे कर्नैडियन को मुख्य सहायक के रूप में धगीवार करती, ओज़ार्क-श्रौचीता उच्च प्रदेश को बीच में अपनी घाटी द्वारा काटती हुई कर्कसास मिटी के पास मिसीसीपी नदी में मिल जाती है। रॉकी श्रम से ही निकल कर आने वाली मिसूरी मिसीसीपी की प्रधान सहायक है और उसके धाधे से जल का धविरल श्रोत है। विगवैल्ट पर्वत से निकल कर आने वाली यह नदी फोर्टपेक तथा गैरीसन झील में होकर प्रवाहित है। सैन्सेन्टोन तथा प्लाटे इगकी प्रधान सहायक हैं जिनके जल को लेकर सेंट लुई के पास यह मिसीसीपी से मिलन को ही होती है कि कसास नदी और आकर इसके जल में वृद्धि कर देती है।

पृथ से आकर मिलने वाली जलधाराओं में ओहियो सर्वाधिक महत्वपूर्ण है। ईरी झील के उत्तर-पूर्व में एलमीरा के निकट अप्लेचियन उच्च प्रदेशों से निकल कर आने वाली यह नदी अपनी प्रमुख सहायक टैनेसी और कम्बरलैण्ड को साथ लेती हुई, लगभग 1300 मील लम्बाई में बहकर कैरो नगर के निकट मिसीसीपी में मिल जाती है। सगम पर कई मील तो क मिसीसीपी एव ओहियो के जल पृथक् नजर आते हैं जो मुख्य पश्चिमी एव धार्द पूर्वी भागों की दशाओं को भलीभांति प्रतिबिम्बित करते हैं। मिसीसीपी का जल भूरा एव गदला होता है जबकि ओहियो का जल नीला तथा स्वच्छ दिखाई देता है।

### भीतरी उच्च प्रदेश :

मिसौसीपी के बाढकृत मैदान के उत्तरी भाग के दोनों ओर लगभग मैम्फिस तथा सेंट लुइस के बीच में नीचे पठार सादृश्य उच्च प्रदेशों का विस्तार है जो संरचना य धरातल की दृष्टि से एक दूसरे से पर्याप्त भिन्नता लिए हैं।

पूर्वी भीतरी अन्य प्रदेशों का विस्तार कंटुकी व टैनेसी राज्यों में है। ये उच्च प्रदेश उन पर्वदार चट्टानों में ऊध्ववर्ती मोट पट्टे से बने हैं जो वर्तमान अप्लेचियन पठार क्रम के तीन पश्चिम में पैलिमोजोइक युगीन उथले सागरों में जमा थी। इनमें नीचे घूने की चट्टानों का विस्तार था जो कि यत्र तत्र ऊपर की सैंडस्टोन चट्टानों के हट जाने से उभट आयी है। पत्तीय त्रियासों से इनमें कार्टे दुन्यावर्ति बन गयी है। कंटुकी राज्य की मैमथ कदराएँ जो अब राष्ट्रीय पार्क के रूप में सुरक्षित रखी गयी हैं, इसी प्रकार की रचनाएँ हैं।

दूसरी प्रकार की वायट दुन्यावली भोजाक पठार में मिलती है। मिसौसीपी के पश्चिम में मिगूरी, अर्न्सास, कसास तथा ओकला आदि राज्यों के भागों में विस्तृत आर्न्सास-ओकीता उच्च प्रदेश द्वारा भीतरी उच्च प्रदेश प्रस्तुत करते हैं। इन उच्च प्रदेशों की तीन उपविभागों में रखा जा सकता है। (1) आर्न्सास क्षेत्र, जो सबसे बड़ा पठारी भाग है। इसमें सलैम तथा रिप्रग फील्ड एक सेंट कार्बोनेट (मिगूरी) तथा बोस्टन (अर्न्सास) की पहाड़ियाँ शामिल हैं। (2) अर्न्सास नदी की घाटी, जो वस्तुतः भूगर्भिक हलचलों से बनी एक दरार घाटी है जिसे नदी ने आकार दिया है - बनावट की दृष्टि में यह ठीक अप्लेचियन के कूटिया-घाटी प्रदेश की घाटियों जैसी है। (3) ओकीता पर्वत, जिसकी सर्वाधिक ऊँचाई (2800 फीट) अर्न्सास आन्लाहामा राज्यों की सीमा के निकट है। मुख्यद्वारा आर्न्सास पठार प्री कैम्ब्रियन युगीन प्लेनाइट जैसी बठोर चट्टानों का बना है। सीमावर्ती तथा पर्वत-श्रेणीय प्रदेशों में कार्बोनीफेरम युगीन चट्टानें हैं जबकि प्लेनाइट शिखर क्षेत्र में नग्न रूप में विद्यमान हैं। आर्न्सास उच्च प्रदेश कहीं भी 1600 फीट से ज्यादा ऊँचे नहीं हैं।

### ग्रेट प्लेन्स •

100° पश्चिमी देशांतर से लेकर रॉकी पर्वत के पश्चिम प्रदेश तक धरातल तेजी से उठता चला गया है। तेजी से उठाव का अनुमान इस तथ्य से लगाया जा सकता है कि ग्रेट प्लेन्स के पूर्वी सीमांत समुद्र से 1800 फीट तथा पश्चिमी सीमांत लगभग 1500-5000 फीट ऊँचे हैं। दूसरे शब्दों में उठाव की गड़ गति प्रति वर्ग मील में 8-10 फीट है। प्रगर दान तरार की नजरबंदान कर दिया जाए तो मोट तीर पर ये मैदानी भाग समान हो जाते हैं। इनकी चौड़ाई दक्षिण में उत्तर की प्रमग कम होती जाती है। मिसौसीपी के डेन्टा प्रदेश तथा रॉकी के बीच में टैक्सास राज्य में इनकी चौड़ाई लगभग 600 मील है जबकि उत्तर की ओर प्रमग कम होती जाती है। दूसरे शब्दों में प्रमग उत्तर

की घोर राँकी प्रम तथा पनाटियन सील्ड जैसे-जैसे एव दूसरे के नजदीक घात-जात है, ग्रेट प्लेन्स सँकरे होते जाते हैं ।

भूगर्भिक संरचना की दृष्टि से ये भी मध्यवर्ती निचले प्रदेशों से मिलते जुते हैं। मध्य स्तरीय चट्टानों के रूप में पैत्रियोसोडिक युगीन तलछट विद्यी है जिसके ऊपर राँकी प्रम से निकलकर पूव की प्रवाहित नदियों ने भारी मात्रा में तलछट जमा कर दी है। ग्रेट प्लेन्स का घोंडा सा उत्तरी भाग यमी हिमानी-निर्मित भील प्रपातित्त का भी तल रूढ़ है। भील के गूगों पर यह भाग उपजाऊ मैदान के रूप में प्रस्तुत हुआ। दक्षिणी डकोटा राज्य में अपवाद स्वरूप प्राचीन बठोर, रवेदार चट्टानों में बनी पहाडियाँ (6000 फीट) हैं। संघ में, दक्षिण से उत्तर की घोर ग्रेट प्लेन्स को निम्न धरातलीय उपविभागों में रखा जा सकता है। (1) रायो ग्राडे प्लेन (2) एडवार्ड्स पठार (3) ऊँच मैदान (4) राटन मैसा (5) रेतीली पहाडियाँ (6) बाली पहाडियाँ (7) बँड तँड (8) उत्तरी ग्रेट प्लेन्स। इनमें से राटन मैसा, नैग्राम्मा की रेतीली पहाडियाँ, दक्षिण डकोटा की बानी पहाडियाँ तथा डकोटा के बँडलँडस (प्राचीन बठोर चट्टाना से बने) वस्तुतः पर्वतीय पहाडी क्षेत्र हैं। इहे ग्रेट प्लेन्स में इनकी मध्यवर्ती स्थिति के कारण सामिल किया जाता है।

ग्रेट प्लेन्स में भू-संशरण की समस्या बडी गभीर है। जलवायु शुष्क है, वनस्पति का अभाव है, तीव्र हवाएँ चलती हैं, नदियों द्वारा भी नाती बटाव होता है। फलतः नेव्रास्का, मोन्टाणा, डैक्सास, अर्कन्सास तथा डकोटा आदि राज्यों में प्रति वर्ष हजारों एकड़ भूमि संशरण के समर्पित हो जाती है। पिछले तीन दशकों में यहाँ भौगोलिक वातावरण के अनुकूल ही शुष्क वृषि करने के प्रयास किए जा रहे हैं।

### राँकी पर्वत श्रृंखला .

पूर्व में ग्रेट प्लेन्स एव पश्चिम में घात पर्वतीय पठारी भागों के मध्य समुक्त राज्य अमेरिका की सबसे ऊँची एव अमबद्ध पर्वत श्रृंखलाएँ विद्यमान हैं जा राँकी-माला के नाम से जानी जाती हैं। राँकी पर्वत प्रम का विस्तार सम्पूर्ण उत्तरी महाद्वीप में, अलास्का के ब्रुक्स पर्वत से लेकर मैक्सिको के सियेरामाद्रे तक है। वस्तुतः यह पश्चिमी कॉर्डिलेराज का पूर्वी सभाग है जिसमें सबसे श्रृंखलाएँ अपभाटित ज्यादा अमबद्ध हैं। राँकी-प्रम की चौडाई विभिन्न स्थितियों में भिन्न भिन्न औसतन 100 से 300 मील तक है। सर्वाधिक चौडाई मध्य भाग यानी स० रा० अमेरिका में है। ग्राम विस्तार दिशा दक्षिण तथा उत्तर-पूर्व है। न केवल चौडाई वरन् ऊँचाई की दृष्टि से भी अमेरिका वाला भाग ज्यादा महत्वपूर्ण है। लगभग 346 चौटियाँ, इस सभाग में, 13,000 फीट से ज्यादा ऊँची हैं।

8 Cordillera, a Spanish word frequently used to describe a long series of broadly Parallel mountain ranges

भूगर्भविज्ञे का अनुमान है कि जिम स्थल पर आज विशाल रॉकी पर्वत श्रृंखला उठाए खड़े हैं वह भाग क्रेटेशियस युग में एक उथले सागर के रूप में था। जिमका विस्तार मैक्सिको की खाड़ी से लेकर आर्कटिक महासागर तक था।<sup>9</sup> युग के अन्तिम दिनों में इस भाग में उठाव हुआ, लगभग 20,000 फीट मोटी तह में जमा तलछट में मोड़ पड़े। इस उठाव के बाद क्षयकारी शक्तियों ने घिसना शुरू किया। ऊँची चोटियों का बहुत सा भाग काट कर बेसिनो में जमा कर दिया गया। नदियों ने अपनी घाटियाँ निकमित कर ली। बाद में टरगरी युग में ग्लेशियर पर्वत निर्माणकारी घटना के समय पुनः इस भाग में दबाव पड़ा तथा पुनः उठाव किया हुई। इन पुनरोत्थान के साथ नदियों की घाटियाँ और गहरी हुई। टरगरी युग के बाद फिर से क्षयकारी शक्तियों ने अपना चक्र प्रारम्भ कर दिया। क्वाटरनरी हिमयुग में उत्तरी रॉकी श्रेणियाँ हिमानियों से प्रभावित रही। आज भी ऊँचे भागों में हिमानियाँ क्षय कार्य में रत हैं रॉकी के दक्षिणी सभाग में हिमानियों का इतना प्रभाव नहीं रहा है। भूगर्भीय स्थिति के कारण यहाँ हिम रेखा की ऊँचाई भी ज्यादा है। केवल कुछ चोटियाँ ही हिम-आवरण युक्त हैं।

स्पष्ट है कि रॉकी पर्वत श्रृंखला-व्यवस्था के पर्वतों के उत्थान से पूर्व ही अपने अस्तित्व में आ चुके थे। इनके उत्थान के साथ भारी पैमाने पर ज्वालामुखी क्रिया, मोड़ एवं दरारी क्रिया हुई। इन सबको सम्मिलित रूप से तारामिडो उत्थान प्राति के नाम से जाना जाता है। इसी भूगर्भीय प्राति के फलस्वरूप, रॉकी श्रृंखलाओं के साथ-साथ विशाल इडाहो ज्वालामुखी पर्वत (20,000 वर्ग मील में फैला एवं 12,000 फीट ऊँचा) का उदय हुआ। साथ ही 900 मील लम्बी उत्त घाटी का आविर्भाव हुआ जिसमें होकर कोलम्बिया, फ्रेजर, पैरेम्पिय तथा पिन्नेल आदि नदियाँ बहती हैं। सावा के उद्गारों ने न्यू मैक्सिको तथा व्योमिंग आदि राज्यों के विस्तृत भागों में सावा की पतें बिछा दी हैं। अनेक 'गैसर' एवं गर्म थोनों का आविर्भाव हुआ। इन प्रदेशों को 'यलोस्टोन नेशनल पार्क' के रूप में प्रकृति की नग्न दृश्यावलिधों को देखने के लिए सुरक्षित रखा गया है।

रॉकी पर्वत माला को साधारणतया चार सभागों में रखा जा सकता है। 1 दक्षिणी रॉकी 2 मध्य रॉकी 3 उत्तरी रॉकी 4 बेसिन एवं पार्क। मध्य एवं दक्षिणी रॉकी उत्तरी रॉकी (जो यलोस्टोन नेशनल पार्क के उत्तर से प्रारम्भ होता है) से सर्वथा भिन्न हैं। यहाँ श्रृंखलाएँ उत्तर-दक्षिण विस्तार में रेखानक रूप में फैली हैं जबकि उत्तरी रॉकी जो प्रमुखतः पर्वदार चट्टानों के बने हैं, वे रेखानक व क्रमबद्ध श्रेणियाँ न होकर घुबल-भृशक पर्वत समूह हैं। हिमानियों ने शहरी 'यू' आकार की घाटियों का निर्माण किया है। इन घाटियों पर गड्ढी पर्वत चोटियाँ और भी ज्यादा ऊँची लगती हैं। उपरी भागों में दृश्यावली ठीक आल्प्स जैसी है जहाँ हिमानियों ने चोटियों को गरीब-गरीब बन मोनाकार एवं घाटियों को चौड़ा तटा गहरा कर दिया है।

समुद्र तल अमेरिका की सीमा में स्थित रॉकी क्रम में सबसे ज्यादा ऊँची एवं अत्यन्त बड़ श्रेणी पूर्व में है। भागों भी श्रृंखलाबद्ध रूप में चलती गईं मह श्रेणी ग्रैंट प्लेन्स के

ऊपर ठीक दीवाल जैसा स्वरूप लिए है। अन्य शृंगलाओं में वास्तव तथा पार्श्व भाग उत्तरेणवीय हैं इन शृंगलाओं को अनेक स्थानों पर अनावृत्तिकरण के साधनों ने इतना बाँटा दिया है कि आध्यात्मिक खेदार चट्टानें निरन्तर आई हैं। ग्रेट प्लेन्स के ऊपर सभी शृंगला की औसत ऊँचाई 10 से लेकर 14,000 फी० तक है। सर्वोच्च ऊँचाई माउंट बलकॉन्ट (11,431 फी०) के रूप में है। यह छोटी पाक श्रेणी में उस घाटी के पास दक्षिण में स्थित है जहाँ कोलोरेडो नदी रॉकी को बाट कर दक्षिण-पश्चिम की ओर बहने लगती है। दक्षिण से उत्तर की ओर यह शृंगला विविध, प्रमुख ग्वाडातुपे, सॉप्रे मोन्टाइन्स, पार्क, विडररिवर एव बिगबैल्ट आदि नामों से जानी जाती है। लगातार होने के कारण रॉकी की यह शृंगला यातायात में सदा से एक बड़ा बाधा रही है। इसके सम्पूर्ण विस्तार (स० रा० अमेरिका में) केवल एक दर्रा है जो व्योमिंग राज्य में 7000 फी० की ऊँचाई पर स्थित है। इसी दर्रे में होकर अन्तर्महाद्वीपीय यातायात मार्ग गुजरते हैं।

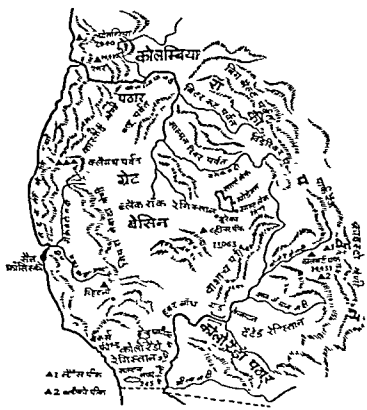
### अन्तर्पर्वतीय पठारी प्रदेश .

पूर्व में रॉकी पर्वत श्रमण एव पश्चिम में सियराडोआदा तथा वास्केड पर्वत शृंगलाओं के मध्य स्थित यह प्रदेश स० रा० अमेरिका का एक विशिष्ट प्रकार का प्रदेश है। इसका विस्तार बहुत है। वाशिंगटन, एरीजोना, कोलोरेडो, उटाह, इडाहो, नेवादा, मॉरिंगन, व्योमिंग तथा न्यूमैक्सिको आदि राज्यों को पर्याप्त भाग इन गुल्फ, उच्च पठारी भागों में घेरा हुआ है। धरातल बड़ा असमान है। कुछ स्थानों पर पठार ही रॉकी शृंगलाओं के बराबर ऊँचे हैं जबकि भूतल घाटी में धरातल समुद्रतल से भी लगभग 280 फी० नीचा है। मोड़ एक दरारी क्रिया खूब हुई है। काडीलैराज के उत्थान के समय इन भागों में भी दबाव पड़ा और उत्थान हुआ। फलतः क्षय में तीव्रता आई, नदियों में बटाव की शक्ति बढ़ी तथा घाटियाँ बहने लगी हुईं। अघिवाश हिस्सों में मौलिक चट्टानें हैं। मया, ऊटा तथा नेवादा राज्यों में विस्तृत ग्रेट बेसिन पठार में जमावृद्धत पुरावृत्तीय चट्टानों का विस्तार है तो कोलम्बिया पठार में शैलियुग जम में लावा की पतें बिछी हैं। तटवर्ती पहाड़ियों तथा नेवादा वास्केड श्रमण के एक प्रकार से वृष्टि छाया प्रदेश बन जाने के कारण समस्त अन्तर्पर्वतीय पठार शुष्क है। बहुत से भाग ऐसे हैं जहाँ 1 इंच भी वर्षा नहीं होती। अन्तर्पर्वतीय एव सूखा से चट्टानों में विलक्षण एक निरन्तर प्रक्रिया है। सारासरी में सम्पूर्ण प्रदेश में प्रकृति की विचित्रताएँ अपने नए रूप में विद्यमान हैं। अध्ययन की मर्यादा के लिए पठारी प्रदेश को तीन उपविभागों में समूहबद्ध किया जा सकता है। 1 कोलम्बिया एव स्नेक लावा पठार 2 ग्रेट बेसिन 3 कोलोरेडो पठार।

कोलम्बिया एव स्नेक लावा पठार—कोलम्बिया पठार पश्चिम में वास्केडस तथा पूर्व में रॉकी पर्वत शृंगलाओं के मध्य स्थित है। कोलम्बिया नदी पठार के उत्तरी भाग तथा स्नेक मध्य में होकर बहती है। साधारणतः जैसा कि नाम से भी प्रकट है, इस सभाग को पठारी स्वरूप ही समझा जाता है जबकि धरातलीय लक्षण कुछ अन्य हैं। एक पठार

की तरह इसका धरातल समान नहीं है वरन् विविध भू-भाकारों (पर्वत, पठार, पहाड़ी, दरारें, मैदान, कूटिकाएँ, घाटियाँ) युक्त है। कॅनोजोइक युग में इस भाग में भारी मात्रा में ज्वालामुखी क्रिया हुई और समस्त क्षेत्र में लावा प्रसारण हुआ।<sup>10</sup> लावा की मोटी पतों जम गईं जैसा कि कोलम्बिया और स्नेक ने जो घाटियाँ और जल प्रपात बनाए हैं, उनसे स्पष्ट है। लावा की पतों के जमाव के पश्चात् दबाव तथा मोड़ पड़े। फलस्वरूप धरातल में असमानताएँ आयी, कूटिकाएँ तथा पहाड़ियाँ बनीं। आज स्थिति यह है कि कुछ भाग समुद्रतल से भी नीचे हैं जबकि कुछ एक पर्वत 6000 फी० ऊँचे हैं। इस सदम में वह शृंखला उल्लेखनीय है जो लावाकृत क्षेत्र को दो बराबर भागों में विभाजित करती हुई वाशिंगटन तथा ओरेगन राज्यों में फैली है। ब्लू पर्वत के नाम से जानी जाने वाली यह शृंखला मोडों के शिखर भाग से बनी कूटिका है।

**पश्चिमी सं.रा. अमेरिका**



चित्र-5

10 Hudson, F.S -North America p 311

हिम युग में यह सम्भाग भी प्रभावित हुआ। गोलम्बिया नदी में इस समय में बरत मास कई बार बरतना तथा कई धरवायी घाटियाँ बनायीं। ऐसी ही एक घाटी (पांड बूची) में बांध बनाकर जल विद्युत सक्ति प्रह स्थापित किया गया है। प्रदेश में कुछ उदात्त बेसिन उत्प्रेरणीय है। दक्षिण-पूर्वी वासिगटन राज्य में चारों तरफ सादा जमाव हुए उच्च प्रदेशों से घिरा हुआ गोलम्बिया बेसिन है। इस बेसिन का पूर्वी भाग, जिसे पाजुरे कहा है, सौरा से बड़ी नीची पहाड़ियों युक्त है। यहाँ भी यहाँ पर्याप्त होती है। पर घृणित की दृष्टि में यह महत्त्वपूर्ण है। दक्षिणी इन्डो राज्य में स्नेक नदी बेसिन स्थित है। मध्य झोरगा राज्य में हारली बेसिन तथा उच्च मैदान (रेतीले भाग) विद्यमान हैं जो न्यून पर्यत तथा ग्रेट बेसिन व मध्य छोटे, भीतरी, उपले बेसिनों के समान हैं।

(घ) ग्रेट बेसिन प्रांत के बराबर भू-क्षेत्र घेरे यह शुष्क प्रदेश पश्चिम में विपरीत नेवादा बॉल्सेडस तम तथा पूर्व में वासाच पर्वत एक उदात्त के उच्च पठारी प्रदेश के मध्य स्थित है। इनके अन्तर्गत नेवादा तथा उटा के अधिकांश भाग शामिल हैं। प्रदेश के प्रमुख धरातलीय लक्षण उत्तर-दक्षिण फैली पर्वत श्रेणियाँ, जो एक दूसरे से पृथक् हैं तथा धातरिक जन प्रवाह है। इनके धरातलीय स्वरूप के आधार पर वस्तुतः इसे बेसिन तथा पर्वत श्रेणी प्रदेश कहना ज्यादा उपयुक्त होगा। भूगम विदा का अनुमान है कि ग्रेट बेसिन का उत्थान टरशरी युग में विरारानेवादा-बॉल्सेडस के अम्बुदय के समय हुआ। इसकी औसत ऊँचाई 3 से 7000 फीट है। मध्य भाग में उत्तर-दक्षिण फैली श्रेणियाँ प्रायः छोटी हैं। सर्वोच्च ऊँचाई शहीनर पीक (13,003 फीट) के रूप में है।

मध्यवर्ती श्रेणियों एक वासाच पर्वत के बीच स्थित एक विनाल दरार तम है जिसके पर्याप्त भाग अत्र पट गए हैं। इसी दरार क्रम के उत्तरी भाग में विनाल 'साल्ट लेक' विद्यमान है जो लगभग 2000 वर्गमील भू-भाग घेरे हुए है। ऐसा अनुमान है कि यह भील पहले घाज से दन गुनी बड़ी थी जिसके प्राचीन तटवर्ती चिन्ह आज भी देखे जा सकते हैं। ये विह्वल घल में सैकड़ों फीट की ऊँचाई पर विद्यमान हैं। अभी भी निरंतर माल्ट लेक सिक्क रही है। वासाच से जो नदियाँ इसमें आकर गिरती थी उन्हें सिचार्ड के लिए प्रयोग किया जाने लगा है। वर्तमान में साल्ट लेक की अधिकतम गहराई 18 फीट है। पानी अत्यधिक त्वारा है। इस-विनाल अन्त जल प्रवाह प्रदेश में साल्टलेक के अनिश्चित अय भीलो में कारसन, पैरामिड तथा हम्बोल्ट उल्लेखनीय हैं। ये तीनों प्नीस्टामीन युगीन एक विस्तृत भील साहोतान की अवशिष्ट हैं। इसी प्रकार से माल्टलेक भी प्नीस्टोसीन युगीन विस्तृत बोलैत्रिले का अवशेष भाग है।<sup>11</sup>

दक्षिणी पश्चिमी भाग में अनेक नमकीन चट्टानों वाले टोली झोर श्रेणियों के मध्य गहरी घाटियाँ हैं। समुद्र तल से 280 फीट नीची मृत्यु घाटी भी इसी प्रकार की एक घाटी है 130 मील लम्बी तथा 6-14 मील चौड़ी यह घाटी पूर्णतया रेगिस्तानी है।

इसका निर्माण भू-भाग के धंसवने से बनी एक दरार घाटी में हुआ है। यह घाटी इतनी गहरी और शुष्क है कि प्राणी जगत के लिए इसमें निवास करना असम्भव है।

ग्रेट बेसिन के धारातरिज जल प्रवाह प्रदेश का विस्तार लगभग 2 लाख वर्ग मील में है। हम्बोल्ट ग्रेट बेसिन की सबसे बड़ी नदी है। यह नेवादा राज्य में होकर, लगभग 500 मील बहने के पश्चात् अपने नाम की ही एक नमकीन झील में मिल जाती है।

(स) कोलोरेडो पठार : प्रदेश के दक्षिण-पूर्व में स्थित इस उच्च पठारी भाग का विस्तार एरीजोन, न्यूमैक्सिको तथा उटा प्रादि राज्यों में है। पठार के उत्तरी भाग, जो 5000 से 10,000 फीट तक ऊँचे हैं, में वाशाच, ऊइनटाश, मध्य एरीजोन के उच्च प्रदेश तथा रॉरी पर्वत हैं। दक्षिणी भाग (जिसमें दक्षिणी-पश्चिमी एरीजोन राज्य का भी भाग शामिल है) में धरातल का स्वरूप साधारणतया वही है जो ग्रेट बेसिन में देखने को मिलता है, यथा, बेसिन, घाटियाँ तथा श्रेणियाँ एक दूसरे के बाद क्रम में स्थित हैं। ऐसा माना जाता है कि कोलोरेडो पठार का उत्थान धर्मिजवर्ती पैलियोजोइक चट्टानों में हुआ है जिसके ऊपर पर्वदार तलछट जमा है।

पठार की उल्लेखनीय भू-आकृतियाँ ग्राड बेनयान (125 मील लम्बी) तथा मारवल-बेनयान (66 मील लम्बी) हैं। ग्राड बेनयान कैलासो नदी में काटकर निर्मित की है। जैसे जैसे पठार का उठाव होता गया, कोलोरेडो की बटाव-शक्ति बढ़ती गया, फलस्वरूप 6000 फीट गहरी इस सखरी घाटी का आविर्भाव हुआ। जलसारा ने अपनी पानी पनों में स्थित समस्त पर्वदार व पैलियोजोइक चट्टानों को काटकर घाटी का तल नीचे महाद्वीपीय आक्रियण पर्वत तल पड़वा दिया है। यह घाटी इस प्रदेश के भूगर्भिक इतिहास का सुस्पष्ट 'नाम संकेत' है जिसके द्वारा चट्टानों का जम, ऊपर में नीचे की ओर, देखा जा सकता है। भूगर्भिक गहराई (1 मील से ज्यादा) के कारण घाटी में नीचे भाँसने पर बड़ा भय प्रतीत होता है और कोलोरेडो नदी इस घाटी में ऊपर में बचल एक पतली धारा सी प्रतीत होती है। इस संकेत को देखने से स्पष्ट होता है कि घाटी ऊपरी 4/5 भाग विभिन्न सघटन की पत्थर चट्टानों का है। वर्तमान में नदी धारा प्राचीन बटोर खेदाङ्क चट्टानों (प्रिनाइट) तथा रूपान्तरित शैला को काट रही है जो अद्य स्तरीय स्थिति लिए हैं।

2450 मील लम्बी कोलोरेडो नदी पार्श्व पर्वत श्रेणियों के पूर्वी ढाल से निकल कर माउंट एसबट के उत्तर में गहरी घाटी द्वारा पर्वतों को काटती हुई, कोलोरेडो पठार से होकर कैलिफोर्निया की खाड़ी में गिरती है।

प्रशांत तटीय भीतरी शृंखलाएँ .

इन जम के अंतर्गत धार्मिजत एवं धीरेगत राज्यों में विस्तृत कोम्प्लेक्स तथा कैलिफोर्निया की निगरानेवाड शृंगला शामिल की जाती है। ये पश्चिमी तट के समानांतर मध्य मन्वाइ में उत्तर दक्षिण दिशा में फैले हैं। यही क्रम प्रायः ब्रिटिश कोलम्बिया के



तटवर्ती पर्वतो तथा अलास्का की श्रेणियों के रूप में धामे बढ गया है। अलास्का में इसका अत उत्तरी अमेरिका की सबसे ऊँची चोटी माउंट मैककिनले के रूप में होता है। 20,320 फीट ऊँची इस चोटी के अतिरिक्त अन्य कई चोटियाँ इस क्रम में 18,000 फीट से ज्यादा ऊँची हैं। अपनी सम्पूर्ण सम्बाद्ध में यह क्रम शृंगलायद्ध रूप में है। केवल तीन स्थानों पर 'गैप्स' हैं जिनमें होकर फेजर, कोलम्बिया तथा कोनोरेडो नदियाँ प्रवाहित हैं।

49° उत्तरी अक्षांस के उत्तर में पर्वतों पर हिम आवरण बहुत ज्यादा है। विशालाकार हिमनद है जिनका आकार-विस्तार क्रमशः उत्तर की ओर बढ़ता जाता है। यथा, ब्रिटिश कोलम्बिया और अलास्का में स्थायी हिम-शेख तथा हिमनद दोनों ही भारी मात्रा में हैं। विश्व प्रसिद्ध हिमनद मालास्पिना एव अयावास्का इसी क्रम में स्थित है। 'यू' आकार की घाटियों के तटवर्ती विस्तार ने पयोडंस को जन्म दिया है। यू० एन० ए० में चूकि ये पर्वत तट तक फैले नहीं हैं अतः इस प्रकार के पयोडेंस का अभाव है।

इन पर्वतों की प्रमुख विशेषता ज्वालामुखी पर्वतों का बाहुल्य है। ऐसा माना जाता है कि वास्केडम का उत्थान ज्वालामुखी क्रिया के साथ हुआ है। सावा की पर्वत एव अनेक ज्वालामुख महल विद्यमान हैं। कॉस्केडस पर्वत-क्रम में ही स० रा० अमेरिका का एक मात्र त्रिषाशील ज्वालामुखी विद्यमान है। एक अन्य (कैलीफोर्निया का माउंट लैमिन) अन्तिम बार 1914-15 में विस्फोटित हुआ था। कई ज्वालामुखी पर्वत चोटियों के रूप में हैं जैसे माउंट रैनर तथा ह्विटनी। दोनों ही 14,000 फीट से ज्यादा ऊँचे हैं। टरसरी युग की अल्पादन पर्वत निर्माणकारी हलचल से सम्बन्धित सियरानेवादा तथा वास्केडम का पूर्वी ढाल बहुत तीव्र है। इसके सही स्वरूप का अनुमान इस तथ्य से हो सकता है कि माउंट ह्विटनी तथा मृत्यु घाटी में क्षतिज दूरी केवल 60 मील की है परन्तु घाटी के तल से चोटी की ऊँचाई में लगभग 15,000 फीट का अन्तर है।

### घँसाव क्षेत्र .

कॉर्डीलेराज का पश्चिमी भाग अलास्का तथा कनाडा में एक शृंगला के रूप में ही प्रयात तट के सहारे सहारे स्थित है परन्तु पुनेट माउंट के दक्षिण में यह क्रम दो श्रेणियों में बँट जाता है, यथा पूव में वास्केडम तथा मियरानेवादा एव पश्चिम में ठीक तट के ऊपर फैली तटवर्ती श्रेणियाँ। इन दोनों के मध्य में, इनके समानांतर ही यानी उत्तर-दक्षिण दिशा में फैले कुछ निचले प्रदेश हैं। दोनों ओर पर्वत श्रेणियों के होने के कारण इनका स्वरूप घाटी जैसा हो गया है। इस देगातरीय घँसाव पट्टी को बीच में कर्चमय पर्वतों ने अवरुद्ध कर दिया है। फलतः दो घाटियाँ हो गयी हैं जो उत्तर में विलामेटे तथा दक्षिण में कैलीफोर्निया की 'सैंट्रलवैली' के नाम से जानी जाती हैं। दूसरे शब्दों में, उत्तर में वास्केडस तथा तटवर्ती पहाड़ियों के मध्य में विलामेटे एव दक्षिण में सियरानेवादा तथा तटवर्ती पहाड़ियों के मध्य में कैलीफोर्निया की घाटी विद्यमान है। इस घाटी के पुर दक्षिण में तटवर्ती पहाड़ियाँ तथा मियरानेवादा आपस में मिल जाते हैं। इस समय स्थल

के ठीक दक्षिण में पूर्व-पश्चिम फैली एक छोटी दरार घाटी है। इसी में सॉन्टएग्बिन्स नगर बसा है।

भूगर्भविदों का अनुमान है कि इन घाटियों का उदय, पश्चिमी कॉर्डिलेराज के उत्थान के समय, दरारी क्रिया के फलस्वरूप हुआ। बाद में स्थानीय स्थितियों से दोनों के धरातलीय स्वरूप में अन्तर आया। हिमानीकृत मलवा, नदीकृत जमाव आदि की वजह से इन घाटियों के बाह्य धरातल एवं स्वरूप में पर्याप्त भिन्नता आ गयी है। विलामेटे घाटी हरियाली-युक्त है जबकि कैलीफोर्निया की घाटी में तलछट जमाव के फलस्वरूप बनी लपकाळ मिट्टी के बावजूद कोई कृषि उपयोग नहीं था। यह सूखी घाटी है। इस सूखा पर नियंत्रण पाने के लिए 'बृहत् मध्य घाटी परियोजना के अन्तर्गत इस घाटी में प्रवाहित सैंक्रामेंटो एवं सगनबोआकिन नदियों पर बांध बनाकर सिंचाई की व्यवस्था की गयी है। विलामेटे घाटी में सम्पत्ता विपरीत थी। यहाँ प्रति वर्ष इस नाम की ही नदी में भारी बाढ़ आती थी जिस पर नियंत्रण पाने के लिए 1936 में विलामेटे नदी-घाटी योजना क्रियान्वित की गयी।

### तटवर्ती पहाड़ियाँ :

औरगन तथा कैलीफोर्निया राज्यों में, देशांतरीय घाटियों के पश्चिम में प्रसारित तट के सहारे-सहारे नीची पहाड़ियाँ फैली हैं। उत्तर पानी वाशिङटन राज्य में इन पहाड़ियों का अन्त अन्तर्द्वार हो गया है। बीच-बीच में ये समुद्र द्वारा हस्तगत कर ली गयी हैं अन्तस्वरूप द्वीपीय हो गयी हैं। इन द्वीपों में सबसे बड़ा बैंकूवर द्वीप है। पुगेट साउंड के निकट 9000 फीट ऊँचा ओलम्पिक पर्वत भी इनका अन्त का एक भाग है। इन पहाड़ियों का भीतरी घाटियों (विलामेटे एवं कैलीफोर्निया) की वर्षा मात्रा पर भारी प्रभाव है। प्रभाव की मात्रा भी इनकी क्रमबद्धता और ऊँचाई पर निर्भर करती है। यथा, कैलीफोर्निया की घाटी पर लगातार दीवाली स्वरूप होने के कारण उसमें वर्षा बहुत कम होती है। इस सम्बन्ध में इनका अन्त केवल एक जगह (सैनफ्रांसिस्को के निकट गोल्डन गेट) टूटा है और उसके सामने पडने वाले क्षेत्र में कैलीफोर्निया की घाटी के अन्य भागों की अपेक्षा ज्यादा वर्षा होती है। तटवर्ती पहाड़ियों की औसत ऊँचाई 1500 फीट है।

भूगर्भविदों का अनुमान है कि यह पृथ्वी के अस्थायी क्षेत्रों में से एक है। सैनफ्रांसिस्को के ठीक पश्चिम में स्थित सानएड्रियास दरार में प्रायः भूकम्प आते रहते हैं। 1906 के एक इसी प्रकार के भूकम्प से भारी धन जन की हानि हुई।

## स० रा० अमेरिका : जलवायु दशाएँ

रॉकी पर्वत माला ग० रा० अमेरिका का मुख्य जल विभाजक है परन्तु मुख्य जलवायु विभाजक कहीं पूर्व में स्थित है जो मोटे तौर पर 100° पश्चिमी देशांतर के सहारे-सहारे विस्तृत है। इस जलवायु विभाजक के पश्चिम में पर्याप्त दूरी तक कि प्रचलित तटीय पवत शृंखलाओं तक वर्षा 20 इंच से कम होती है। उष्ण प्रदेशों को छोड़कर अधिकांश भागों में प्राकृतिक वनस्पति के नाम पर घास या झाड़ियाँ हैं जिनमें पशुचारण के अनिश्चित अर्थ कोई उद्योग (भू-उपयोग) नहीं हो सकता। जलवायु विभाजक के पूर्व में वर्षा हर जगह 20 इंच से ज्यादा है। प्राकृतिक वनस्पति के रूप में प्रायः सर्वत्र वन या गहरी ऊँची घास है तथा समस्त निचले भागों में वृषि, दुग्ध व्यवसाय तथा मिश्रित वृषि प्रचलित है। यह उल्लेखनीय है कि स० रा० अमेरिका की सर्वाधिक वर्षा (140 इंच) इस विभाजक के पश्चिम में ही उत्तर-पश्चिमी वाशिगटन राज्य, जो देश के पुर उत्तरी-पश्चिमी कोने में स्थित है, में होती है।

स्पष्ट है कि इस दस में जनजातु देशांश सम्बन्धी भारी वैभिय है और इसके जैसे महादल (विस्तार की दृष्टि से) में यह अस्वाभाविक भी नहीं। स० रा० अमेरिका का अधिकांश भाग शीतोष्ण कटिबंध में है। देश का कोई भी भाग 40° उत्तरी अक्षांश से ऊपर नहीं है। अतः यह अनुमान लगाया जा सकता है कि इसके अधिकांश भागों में सम शीतोष्ण कटिबंधीय जलवायु दशाएँ होंगी, परन्तु वस्तुतः ऐसा नहीं है। तापान्तर वर्षा मात्रा, चक्रवातों की बारम्बारता तथा ध्रुवीय ध्रुवों आदि दृष्टियों से विचार किया जाए तो विविध भागों में भारी अंतर मिलता है। ग्रेट प्लेन्स में तापान्तर 70° फँ० तक हो जाता है जबकि पश्चिमी तट पर, सैन-फ्रान्सिस्को के निकट, 10° फँ० पूर्वी तट पर, न्यूयार्क के निकट, 40° फँ० से अधिक तापान्तर हो जाना असाधारण बात समझी जाती है। पश्चिम के अन्तःपथीय पठारी-बेसिन प्रदेश में कुछ ऐसे क्षेत्र भी हैं जहाँ एक इंच पानी भी नहीं पड़ता, जबकि उन्हीं क्षेत्रों के कुछ पश्चिम में प्रजात तट प्रदेश में 100 इंच से अधिक वर्षा होती है। ग्रेट प्लेन्स में वर्षा की कमी से शुष्क वृषि विधि अपनायी गयी जबकि पूर्वी भागों में 50 इंच तक पानी गिरना साधारण बात है। यही नहीं, बल्कि कभी कभी तो एक ही अक्षांश पर स्थित स्थानों के तापक्रम और वर्षा मात्रा में भारी अन्तर देखने को मिलता है।

आगिर इन भारी मौसमों अंतरों की पृष्ठभूमि में क्या है? सूक्ष्म पर्यवेक्षण से स्पष्ट हो जाता है कि अणुातीय स्थिति के अनिश्चित अर्थ कई ऐसे तत्व हैं जो जलवायु पर पृथक पृथक तथा सामूहिक रूप से भारी प्रभाव डालते हैं। इनमें धरातलीय स्वरूप, पर्वत शृंखलाओं की विस्तार दिशा, जलधाराएँ, भीतरी जलानय चक्रवात, दबाव केन्द्र तथा वायु-राशियाँ आदि प्रमुख हैं। इन पर प्रवाण डालने से स० रा० अमेरिका की जलवायु दशाओं की भिन्नता का रहस्य अपने आप खुल जाता है।

### घरातल

घरातल पर दृष्टिपात करते समय प्रमुखतः उन भू-आकारों पर विचार करना होता है जिनका जलवायु पर सीधा-सीधा प्रभाव पड़ना है। स० रा० अमेरिका के घरातल में ऐसे घरातलीय तत्व पश्चिम से पूर्व की ओर क्रमशः पश्चिमी कॉर्डिलेराज, भीतरी मैदान व अप्लेचियन क्रम हैं। धुर पश्चिम में प्रशांत तटीय पहाड़ियाँ (लगभग 1000 से 1500 फीट) फैली हैं जो अपने पूर्व में स्थित घँसाव क्षेत्रों को समुद्री प्रभाव से वंचित करती हैं। विलामेटे तथा कैलीफोर्निया की मध्यवर्ती घाटी में वर्षा कम होने का प्रधान कारण इन तटवर्ती पहाड़ियों की वृष्टि छाया प्रदेश में स्थिति ही है। इन घाटियों के पूर्व में 5 से 10,000 फीट तक ऊँची पर्वत शृंखलाएँ (कॉस्केडस, सियरानेवादा) दीवाल की तरह खड़ी हैं और जलवायु के सदर्भ में वास्तव में एक बड़ी बाधा है। ये शृंखलाएँ प्रशांत महासागर की ओर से आने वाली पछुआ हवाओं की नमी हथिया लेने में सफल होती हैं फलतः इनके पूर्वी भाग (ग्रेट बेसिन, कोलोरेडो पठार, कोलम्बियास्नेक पठार) शुष्क रह जाते हैं। जाड़ों के दिनों में जब प्रशांत तट पर घनघोर, वर्षा की अधिकतम, वर्षा होती है तो इन शृंखलाओं के पूर्व में स्थित भाग एक-एक बूँद जल के लिए तरसते रहते हैं।

कॉस्केडस-सियरानेवादा एवं रॉकीज के मध्य में स्थित अन्तःपर्वतीय पठार वस्तुतः दोनों ओर के समुद्री प्रभाव से वंचित रह जाता है। न तो प्रशांत और न अटलांटिक तथा मैक्सिको की खाड़ी का समकारी प्रभाव यहाँ तक पहुँच पाता है। बहुत कम वर्षा होती है जिसका अधिक अंश उत्तर में बसत तथा दक्षिण में पतझड़ के दिनों में होता है। ऊँचाई और वर्षा मात्रा का स्पष्ट सम्बन्ध होता है। यथा, रॉकी शृंखलाएँ, अपनी ऊँचाई के कारण, पूर्व में स्थित ग्रेट प्लेन्स एवं पश्चिम में स्थित उच्च शुष्क पठारों की तुलना में ज्यादा वर्षा प्राप्त करती हैं। स्वयं रॉकी पर्वत में भी नीचे ढालों की अपेक्षा ऊँचे भागों में ज्यादा वर्षा होती है। दक्षिणी रॉकीज की तुलना में उत्तर की श्रेणियों में हवाओं से धार्दता प्राप्त करने की क्षमता ज्यादा है। यह एक अक्सर की बात है कि स० रा० अमेरिका के ज्यादातर पर्वत उत्तर-दक्षिण फैले हैं अतः दोनों अटलांटिक तथा प्रशांत महासागर की ओर से आने वाली हवाओं को रोक कर, हवाओं के रुकने में सामने पड़ने वाले ढालों पर वर्षा गिरा लेते हैं और भीतरी भाग वृष्टि छाया प्रदेश बन आने के कारण कम वर्षा प्राप्त करते हैं। अतः इन पर्वत शृंखलाओं की विस्तार-दिशा पूर्व से पश्चिम होती तो सम्भवतः देश का कोई भी भाग रेगिस्तान न बनता, जैसी स्थिति यूरोप में है।

रॉकी त्रय के पूर्व में विंगाल भीतरी निचला मैदानी भाग स्थित है जिसका विस्तार पूव में अप्लेचियन्स तक है। सच्चाई तो यह है कि यह सम्भाग न तो मध्यवर्ती है, न निचला या मैदानी भाग।<sup>12</sup> ढालू स्वरूप वाले ग्रेट प्लेन्स समुद्र से 4500-5000 फीट ऊँचे हैं जबकि मिसिसिपी की घाटी की मध्य घाटी के क्षेत्र 1000 फीट से ज्यादा ऊँचे

नहीं हैं। बीच-बीच में कुछ उच्च प्रदेश (मोजाक, मीचीता, टैनेसी) स्थित हैं। प्लेचिपस के पास ये मैदानी भाग पर्याप्त ऊँचे हो गए हैं। इन अस्तमानताओं का वर्षा की मात्रा पर प्रभाव पड़ा है। यह भी विचारणीय है कि भीतरी मैदान के मध्य एवं उत्तरी भागों में समुद्र से दूरी होने के कारण धरतल जलवायु में महाद्वीपीय तथ्यों की प्रधानता है तो महान् भीतरी एवं मैक्सिको की खाड़ी के पास पास के भागों पर इन जलवायुओं का समकारी प्रभाव है।

पूर्वी कॉॅंटीलैराज या प्लेचिपस की ऊँचाई इनकी पर्याप्त नहीं है कि वह भूतलाटिक के समकारी प्रभाव या आर्द्रता भरी हवाओं को भीतरी भागों की तरफ आने से रोके।

### जलधाराएँ एवं भीतरी जलवायु :

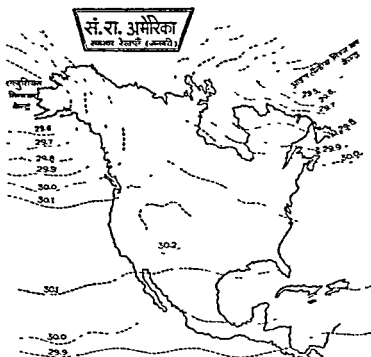
समुद्री जलधाराओं का भी जलवायु दशाओं (विशेषकर तटवर्ती क्षेत्र) पर उत्प्रेक्षणीय प्रभाव होता है। उत्तरी प्रशांत डिपट के ऊपर होकर जो हवाएँ ब्रिटिश कोलम्बिया या वाशिंगटन की ओर जाती हैं, स्वभाविक रूप से उन्हें गर्मी प्रदान करती हैं क्योंकि अक्षांसीय स्थिति की तुलना में जितना तापक्रम होना चाहिए, इन हवाओं का उमते ज्यादा होता है। इसी गर्म जलधारा का प्रभाव है कि न केवल यू एन ए के उत्तरी-पश्चिमी सागरों में वरन् बेरिंग जलदमरमध्य तक बर्फ नहीं जम पाती। इसी प्रकार दक्षिण की ओर चलने वाली ठंडी कैलीफोर्निया की धारा के ऊपर होकर जो हवाएँ पूर्व की ओर जाती हैं वे गर्मियों की भीषणता को कम करती हैं। परन्तु पूर्वी तटों के साथ-साथ बहने वाली धाराओं जैसे ठंडी लैबोडोर या गम गल्फ स्ट्रीम आदि का प्रभाव ज्यादा नहीं होता क्योंकि इधर हवाओं का मुख्य प्रवाह थल से बाहर की ओर होता है। इन दोनों विपरीत स्वभाव के जलों वाली धाराओं की जल न्युइंगलैंड प्रदेश के पास जब परस्पर मिलता है तो भारी मात्रा में कोहरा उत्पन्न हो जाता है। जुलाई 1956 में इसी कोहरे से दिसा भ्रम होकर, नाटुकट द्वीप के पास इटली का मात्री वाहक जलयान अमेरिका के एक माल वाहक जलयान से टकराकर डूब गया था।

मैक्सिको की खाड़ी गर्म जल का विशाल भंडार है जहाँ से निक्टवर्ती भूभागों में न केवल आर्द्रता भरी हवाएँ आती हैं वरन् तापक्रम भी प्रभावित होता है। इसी प्रकार उत्तर में महान् भीतरी धरतल के स्थानों पर समकारी प्रभाव डालकर उन्हें महाद्वीपीयता से दूर रखती हैं। यही कारण है कि शिकागो के तापान्तर 40° फँ० से ज्यादा नहीं हो पाता, जबकि भीतरी भागों में उन्हीं अक्षांशों में स्थित स्थानों में 65° फँ० तक हो जाता है।

वायु दबाव केन्द्र-मोटे तौर पर उत्तरी अमेरिका के वायु-प्रवाह को निम्न वायु दबाव केन्द्र नियंत्रित करते हैं।

1 एल्ब्रूशियन एवं आइसलैंडिय निम्न भार केन्द्र।

- 2 प्रशांत एव अटलांटिक महासागरीय उच्च दबाव केन्द्र ।
- 3 महाद्वीपीय भूखण्ड मे विकसित होने वाली गर्मियों । (निम्न) तथा सर्दियों (उच्च) के दबाव केन्द्र ।



चित्र-6

सर्दियों के दिनों में एल्युसियन तथा आइसलैंडीय निम्न दबाव केन्द्रों (क्रमशः 29.6, 29.5 इ.च) एव महाद्वीपीय अधिक दबाव केन्द्र (30.2) के बीच तीव्र दबाव-प्रवणता रहती है। गर्मियों में ये दोनों झोर उत्तर की ओर खिसक जाते हैं और दबाव-प्रवणता महाद्वीपीय निम्न दबाव केन्द्र (29.8) एव प्रशांत (30.3) तथा अटलांटिक महासागरीय (30.2) उच्च दबाव केन्द्रों के बीच होती है। दबाव प्रवणता वायु-प्रवाह विशेषकर चक्रवातों को नियंत्रित करता है। नित्सदेह स्थानीय दशाओं के प्रभाव के फलस्वरूप इनके क्रम में कुछ बाधा पड़ जाती है।

### वायु राशियाँ .

पिछले दशकों में पृथ्वी के विविध प्रदेशों में उत्पन्न होने वाली वायु राशियों का गहन अध्ययन हुआ है। जैसे-जैसे इनके बारे में जानकारी बढ़ती जा रही है वह तथ्य स्पष्टतर होता जा रहा है कि जलवायु पर इनका भारी प्रभाव होता है। इस सम्बन्ध में प्रवाहित वायु राशियों को चार श्रेणियों में रखा जा सकता है। ये हैं—

1 ध्रुवीय सामुद्रिक वायुराशियाँ—ठंडी तथा भाद्रं ये वायुराशियाँ स० रा० अमेरिका में उत्तरी प्रशांत तथा उत्तर अटलांटिक महासागर से उत्पन्न होकर आती हैं।

2 ध्रुवीय महाद्वीपीय वायुराशियाँ—ठंडी तथा शुष्क ये वायुराशियाँ उत्तरी बर्नाडा से आती हैं।

3 उष्ण कटिबन्धीय सामुद्रिक वायुराशियाँ—गर्म तथा भाद्रं ये वायु राशियाँ दक्षिण-पूर्व के समुद्री भागों से स० रा० अमेरिका में पहुँचती हैं।

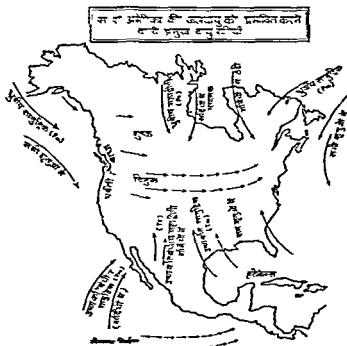
4 उष्ण कटिबन्धीय महाद्वीपीय वायुराशियाँ—गर्म तथा शुष्क ये वायुराशियाँ मैक्सिको एव एरीजोन राज्यों के शुष्क भागों में उत्पन्न होती हैं। इनका प्रभाव उत्तरी अमेरिका में अपेक्षाकृत कम है। यह प्रभाव उतना उल्लेखनीय नहीं जितना कि यूरोप में, जहाँ कि सहारा जैसे विशाल उद्गम प्रदेश से भारी गर्म तथा शुष्क वायु राशियाँ आती हैं।



चित्र-7

प्रभावकारी तीनों वायुराशियों के भी अपने अलग-अलग प्रभाव क्षेत्र हैं। यथा, रॉकी माला के पूर्व में स्थित विशाल भीतरी निचला प्रदेश ध्रुवीय-महाद्वीपीय तथा उष्ण कटिबन्धीय-सामुद्रिक वायु राशियों से प्रभावित रहता है जबकि रॉकी माला के पश्चिम में स्थित

अन्तःपर्वतीय पठार एवं प्रशांत तटीय प्रदेश के मौसमों में द्रुवीय सामुद्रिक (उत्तरी प्रशांत से) तथा उष्ण कटिबंधीय सामुद्रिक वायु राशियाँ संचोचन करती रहती हैं। अटलांटिक तटीय भागों को उत्तरी अटलांटिक महासागर से आने वाली द्रुवीय-सामुद्रिक तथा दक्षिणी-पूर्वी सागरों से आने वाली उष्ण कटिबंधीय-सामुद्रिक वायु राशियाँ प्रभावित करती हैं।



चित्र-8

उत्तरी कनाडा में उत्पन्न होकर द्रुवीय महाद्वीपीय वायु राशियाँ स० रा० अमेरिका के मध्य भाग तक आ जाती हैं। गर्मियों में इनके आगमन के साथ मौसम स्वच्छ तथा तापक्रम सुहावने ठंडे हो जाते हैं। सर्दियों में इनके कारण म्यानक ठंडी हो जाती है और पाला पड़ता है। तटवर्ती भागों को छोड़कर स० रा० का भाग उत्तरी भाग हिनाक से नीचे तापक्रमों-मुक्त होता है। इधर उष्ण कटिबंधीय सामुद्रिक वायु राशियाँ जब मैक्सिको की खाड़ी से उठकर उत्तर की ओर बढ़ती हैं तो भीतरी भागों विशेषकर मिसौसीपी के बेसिन में अत्यन्त सड़ी गर्मी पड़ती है क्योंकि ये हवाएँ गर्म होने के साथ-साथ आर्द्र भी होती हैं। ऐसी स्थिति प्रायः गर्मियों में होती है। जाड़ों में इनके साथ बर्फ, झंझ, सूफान, कोहरा आदि आते हैं। रॉकी रेंज को पार करके ये वायु राशियाँ पश्चिम की तरफ नहीं जा पातीं।

जब कभी उत्तर से आयी ठंडी महाद्वीपीय तथा दक्षिण की तरफ से आयी गर्म द्रुवीय वायु राशियाँ परस्पर मिलती हैं तो भीषण दशाओं में बड़ी तेजी से बदलाव होते हैं।



गर्मियों के दिनों में इनका मिलन क्षेत्र महान् भीषणों के दक्षिण में होता है। अतः इन दिनों देश के मध्य-पश्चिमी भाग में बदलती मौसमी दशाएँ रहती हैं। कभी ठंड और स्वच्छता के साथ शुष्क मौसम (ध्रुवीय महाद्वीपीय वायु राशि के साथ) हो जाता है तो थोड़ी देर में गर्मी और आर्द्रता (उष्ण कटिबंधीय वायु राशि के साथ) एक दम बढ़ जाती है। इस प्रकार सम्पूर्ण भीतरी मैदानी भाग परिवर्तित मौसमों से प्रभावित होता है। वायु राशियों का मिलन-क्षेत्र भी सूर्य की स्थिति के साथ-साथ बदलता रहता है।

पश्चिमी तट प्रदेश के उत्तरी भाग में उन ध्रुवीय सामुद्रिक वायु राशियों का प्रभाव रहता है जो प्रशांत महासागर के उत्तरी भागों से पैदा होती हैं। जाड़ों के दिनों में ये जाड़ों की भीषणता को कम करके मौसम को सुहावना तो बनाती ही हैं साथ ही कुछ आर्द्रता भी प्रदान करती हैं। निस्संदेह वर्षा दक्षिण की ओर प्रवाहित होनी जाती है। गर्मियों के दिनों में 50° ए० 50° के पश्चिम में स्थित अन्तर्-पर्वतीय शुष्क पठारी भागों में दबाव पर्याप्त कम हो जाता है जबकि उत्तरी प्रशांत महासागर में अधिक वायु भार विकसित हो जाता है अतः इन दिनों ध्रुवीय-सामुद्रिक वायु राशियाँ का पश्चिमी तट प्रदेशों पर और भी ज्यादा प्रभाव रहता है। इस प्रकार ये भाग लगभग वर्ष भर इन हवाओं से प्रभावित रहते हैं।

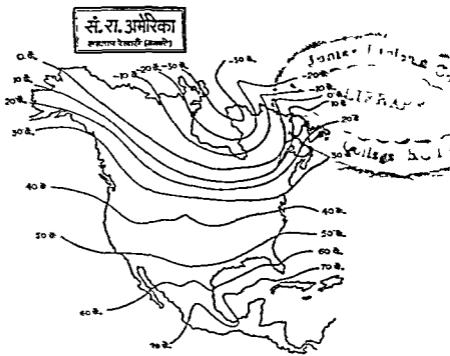
पूर्व में स्थित अटलांटिक तट प्रदेश के मौसम अस्तुतः तीन, ध्रुवीय-महाद्वीपीय ध्रुवीय-सामुद्रिक (उत्तरी अटलांटिक में ग्रीनलैंड के पास) तथा ग्रांडी से उत्पन्न उष्ण कटिबंधीय सामुद्रिक वायु राशियों की परस्पर क्रिया-प्रतिक्रिया द्वारा निर्धारित किए जाते हैं। ध्रुवीय सामुद्रिक वायु राशि उत्तरी पूर्वी तटवर्ती पट्टी में जाड़ों के दिनों में हल्की बौछारें करके ठंड की भीषणताओं को कम करती हैं। गर्मियों में भी तापक्रमों को नीचा करके थोड़ी वर्षा प्रदान करती हैं। दक्षिणी तट प्रदेशों में उष्ण कटिबंधीय हवाओं का प्रभाव रहता है जो उत्तर की ओर ठंडी हवाओं के साथ मिलकर आधी मुक्त पत्रवात उत्पन्न करती हैं जिन्हें 'हरीवे-स' कहा जाता है। भयानकता में इनका स्वरूप ठीक वैसा ही होता है जैसा दक्षिणी-पूर्वी एशिया में 'टायफूस' का।

### नियतवाही तथा स्थानीय पवन

इस सदम में पछुआ हवाएँ तथा 'चिनुक' उल्लेखनीय हैं। स० रा० अमेरिका का अधिकांश पश्चिमी तटवर्ती भाग (कैलिफोर्निया की पाटी के कुछ हिस्सों को छोड़कर) लगभग वर्ष भर तक पछुआ हवाओं के प्रभाव में रहता है। अगर तटवर्ती पवन-ध्रुविया न होती तो निश्चित रूप से ये हवाएँ काफी भीतर तक आर्द्रता प्रदान करती। रॉकी श्रृंखला को पार करके पूर्व में जो हवाएँ मैदानों की ओर जाती हैं उनका स्वरूप ठीक गरम लहर जैसा होता है। इन्हें 'चिनुक' हवाएँ कहा जाता है। नीचे उतरने से दबाव के कारण इन हवाओं का तापक्रम एक दम बढ़ जाता है।

**ताप-वितरण :**

जनवरी के महीने की समताप रेखाओं को देखने से स्पष्ट होता है कि सभी रेखाएँ भीतरी भागों में काफी नीचे तक हैं परन्तु दोनों तटवर्ती भागों की ओर ऊपर की चली गयी हैं। इस आर्द्ध वृत्ताकार स्वरूप की सीपी-सीपी व्याख्या इस प्रकार की जा सकती है कि समुद्र के समकारी प्रभाव के कारण तटवर्ती प्रदेशों में तापक्रम अपेक्षाकृत ऊँचे रहते हैं। 32° फी० की समताप रेखा उल्लेखनीय है जो देश के उत्तरी भाग में स्थानीय प्रभावों के कारण बड़े अनियमित स्वरूप में होकर गुजरती है। इस महीने में समस्त न्यू इंग्लैंड प्रदेश, न्यूयार्क, लगभग सभी मीसो के तटवर्ती राज्य, डकोटा, मोंटाना, व्योमिंग तथा वाशिगटन एव औरेगन राज्यों के पूर्वी भागों में तापक्रम हिमाक्ष से नीचा रहता है। समताप रेखाओं के झुकाव के स्वरूप में भी पूर्वी एव पश्चिमी भागों में अन्तर है। पश्चिमी भागों में यह झुकाव ज्यादा प्रतीत होता है क्योंकि पश्चिमी तट पर द्रुवीय-सामुद्रिक वायु



चित्र-9

राशियों तथा उत्तरी प्रशांत ड्रिफ्ट का प्रभाव रहने से तापक्रम अपेक्षाकृत ऊँचे हैं, और उत्ती अनुपात में अन्तर्पर्वतीय पठारी प्रदेश, जो दोनों ओर से पर्वतीय दीवारों द्वारा घिरे होने के कारण बाह्य प्रभावों में वंचित रहता है, बहुत ठंडा होता है अतः इन सम्भाग में समताप रेखाओं का झुकाव ज्यादा है। पूर्वी तट प्रदेश में उत्तर में लेकर दक्षिण की ओर तापक्रम 20° फी० तथा 65° फी० के बीच में रहता है। फ्लोरिडा के दक्षिण में इन दिनों खूब

ध्रुवीय वातावरण होता है। सम्भवतः इसीलिए मियामी बीच इन दिनों सैलानियों का केन्द्र बन जाता है। पश्चिमी तटवर्ती पट्टी में तापक्रम  $30^{\circ}$  और  $70^{\circ}$  फे के बीच रहता है। भीतरी मैदान के अधिकांश भाग हिमाक्ष से ऊपर तापक्रम युक्त होते हैं। मैक्सिको की खाड़ी के तटवर्ती भागों में सर्वत्र तापक्रम  $60^{\circ}$  फे से ऊपर होता है।

(प्रदेश)	प्रशांत तट	पेंसाक	अन्त-पर्वतीय	ग्रेट प्लेन्स	भीतरी	निचले	कम्बरलैंड	अटलांटिक
	क्षेत्र	पठार			भाग	पठार	तट	
जुलाई	55.3	82.1	76.2	76.5	75.4	74.7	73.5	
जनवरी	46.9	45.4	28.8	21.2	23.1	31.0	30.2	
(प्रतिनिधि नगर)	यूरेका	रैंड ब्लफ	सास्टलेक	सिवन	पियोरिया	पिट्स बर्ग	न्यूयार्क	
			सिटो					
	(बंलीफोनिया)	(बंलीफोनिया)	(उटाह)	(नेब्रास्का)	(इलीनॉइस)	(पेंसिलवेनिया)	(न्यूयार्क)	

जहाँ तक पश्चिमी स० रा० अमेरिका का सम्बन्ध है, जनवरी की समताप रेखाओं से सही स्थिति सामने नहीं आती, बल्कि वही गलत सूचना मिलती है।<sup>13</sup> इसका प्रधान कारण है कि ये समुद्रनल फला कर दिखाई जाती है अतः ठंड की वास्तविक भीषणता स्पष्ट नहीं हो पाती। सही स्थिति का कुछ अनुमान पाले की भवधि या पाले रहित भवधि से हो सकता है। अन्त-पर्वतीय पठार का अधिकांश भाग वर्ष में केवल 120 दिन पाला रहित होता है। यह भवधि पूर्व में क्रमशः बढ़ती जाती है। ग्रेट प्लेन्स, भीतरी के तटवर्ती राज्य तथा उत्तरी-पूर्वी राज्यों में यह भवधि 180 दिन से ज्यादा है। जबकि क्षेत्र भागों यानी खाड़ी के तटवर्ती, भीतरी, दक्षिणी-पूर्वी तथा समुद्री तटों के दक्षिणी भागों में 200 से अधिक दिन ऐसे होते हैं जिनमें वृष्टि कार्य किए जा सकते हैं।

गर्मियों के दिनों में तापक्रम भीतरी भागों में ज्यादा ऊँचे होते हैं अतः समताप रेखाओं का वक्रात्मक उभार ऊपर की ओर होता है। समुद्र तटों पर अपनी अक्षांसीय स्थिति के अनुपात में, भीतरी भागों की तुलना में काफी कम तापक्रम होते हैं। इसका अनुमान इस तथ्य से हो सकता है कि पुर उत्तर में स्थित मोंटाना और डकोटा राज्यों में औसत तापक्रम  $80^{\circ}$  फे होता है जबकि बंलीफोनिया राज्य में  $70^{\circ}$  फे। सर्वाधिक ऊँचे तापक्रम दक्षिण-पश्चिम भीतरी शुष्क भागों में होते हैं। एरीजोन और न्यू मैक्सिको में औसत  $90^{\circ}$  फे से ज्यादा होता है यद्यपि दिन के समय 110 फे तक पहुँच जाना भी कोई असाधारण बात नहीं।

तापान्तर समुद्र तटों से भीतरी भागों की ओर क्रमशः बढ़ता जाता है। यथा, बंली-

फ़ोनिया के तट भाग में  $10^{\circ}$  फ़ै, ओरेगन के तट प्रदेश में  $14^{\circ}$  फ़ै तथा वासिगटन तट पर जनवरी और जुलाई के तापक्रमों में  $16^{\circ}$  फ़ै से ज्यादा अन्तर नहीं मिलता। अन्त-पर्वतीय पठारी भाग में तापातर  $150^{\circ}$  फ़ै तक (जनवरी में रात्रि में  $-40$  फ़ै तथा जुलाई में दिन में  $110$  फ़ै) हो जाता है। इस प्रकार यहाँ की ताप अवस्थाएँ मध्य एशिया जैसी ठीक महाद्वीपीय हैं। भीतरी निचले प्रदेशों में भी पर्याप्त तापातर हो जाता है। शिकागो में जनवरी का औसत  $25^{\circ}$  फ़ै तथा जुलाई का  $70^{\circ}$  फ़ै है। पूर्वी तट के तापक्रम दोनों स्थितियों में मानसिक एवं शारीरिक विकास के लिए उपयुक्त हैं। जाडो में अधिकांश भाग हिमाक्ष से ऊपर तापक्रमों ( $30-50$  फ़ै) युक्त होते हैं जबकि गर्मियों में समुद्री प्रभाव के कारण ज्यादा न होकर  $65^{\circ}-75^{\circ}$  फ़ै के बीच में रहते हैं। इस प्रकार तापातर  $25^{\circ}-30^{\circ}$  फ़ै से ज्यादा नहीं हो पाता। मानवीय कार्यों पर जलवायु विशेषकर तापक्रमों की अनुकूलता क्या प्रभाव रखती है यह इस तथ्य से स्पष्ट हो जाता है कि यू एस ए की अधिकांश जनसंख्या ऐसे प्रदेशों में रहती है जहाँ वार्षिक तापक्रम  $30^{\circ}$  और  $65^{\circ}$  फ़ै के बीच में रहने हैं।

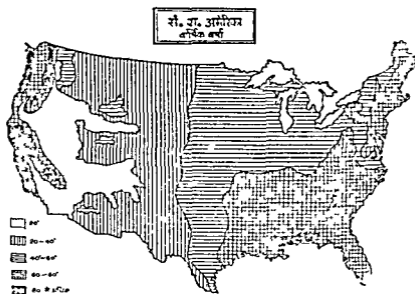


चित्र-10

### वर्षा वितरण

संयुक्त राज्य अमेरिका में वर्षा वितरण को पर्वत श्रृंखला की विस्तार दिशा में बहुत प्रभावित किया है।  $100^{\circ}$  पश्चिमी-देशांतर, जिसे इस देश की जलवायु विभागक रेखा कहा जाता है, के लगभग साथ साथ ही  $20$  इंच की सम-वर्षा रेखा भी गुजरती है। इसे

अमेरिका की 'दुर्भाग्य रेखा' बहा जाता है क्योंकि इससे पश्चिम (ग्रेट प्लेस) में प्राकृतिक वर्षा के आधार पर श्रृष्टि करना सम्भव है। यहाँ घटते हुए वातावरण है तथा शुष्क एव गर्म हवाएँ चलती हैं जिनका स्वरूप गर्द बार प्राणियों जैसा होता है। पानी एव वनस्पति के अभाव में भू-कटाव की समग्रता बड़े प्रयत्न रूप में है। साधारणतया 20 इंच की समवर्षा रेखा ग्रेट प्लेस की पूर्वी सीमाओं पर होकर गुजरती है। पूर्व में, यानी भीतरी निचले प्रदेशों की ओर वर्षा की मात्रा प्रमत्त बढ़ती जाती है। अधिकतर मध्यवर्ती निचले भागों में 40 इंच तथा अप्पेचियस में 60 इंच तक वर्षा हो जाती है। साधारणतः दक्षिण से उत्तर एव अतलानक तट से भीतरी भागों की ओर वर्षा प्रमत्त कम होती जाती है। मिमीसीपी के डेल्टा प्रदेश का औसत 80 इंच है। देश के दक्षिण-पूर्वी भाग में लगभग मानसूनी दसाएँ होती हैं जहाँ गर्मियों में 50-60 इंच तक वर्षा होती है। उत्तरी पूर्वी तटीय भाग में शीतोष्ण चक्रवातों से जल गिरता है।

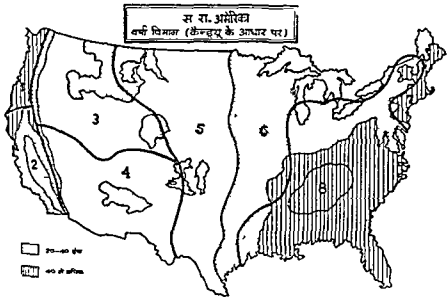


चित्र-11

पश्चिमी सभाग में वर्षा वितरण स्वरूप पर कॉस्केड-सियरानेवादा पर्वत श्रम का भारी प्रभाव है। पश्चिमी तट के समानान्तर फैली इस श्रृंखला से टकराकर पट्टा हवाएँ अपनी आद्रता का बड़ा भाग समाप्त कर देती हैं फलतः पश्चिमी ढालों पर 100 इंच से ज्यादा वर्षा हो जाती है जबकि पूर्व का विशाल भू-क्षेत्र, जो देश का लगभग आधा भाग घेरे है वृष्टि छाया प्रदेश बन जाता है। वर्षा यहाँ 5 इंच से भी कम होती है। कोलम्बिया स्नेक पठार, कोलोरैडो पठार तथा ग्रेट बेसिन आदि इसी प्रकार से बने शुष्क प्रदेश हैं। रॉकी श्रम के पश्चिमी ढालों के उच्च भागों में कम वर्षा होती है।

मोट तौर पर समुक्त राज्य अमेरिका को वर्षा-मात्रा की दृष्टि से आठ भागों में विभजित कर सकते हैं।

- 1 प्रशांत तटीय प्रदेश का उत्तरी भाग जहाँ वर्षा 100 इंच से ज्यादा होती है। अधिकांश वर्षा जाड़ों में होती है।
- 2 प्रशांत तटवर्ती पट्टी में दक्षिण की तरफ वर्षा क्रमशः कम होती जाती है। कैलिफोर्निया में गर्मियों में सूखा तथा जाड़ों में वर्षा होती है।
- 3 कोलम्बिया पठार तथा ग्रेट बेसिन में वर्षा अत्यंत सीमित मात्रा तथा केवल कुछ ही भागों में होती है। शेष शुष्क रहते हैं जो कुछ भी वर्षा होती है वह जाड़ों के छ महीनों में होती है थोड़ी सी बसंत ऋतु में भी होती है।



चित्र-12

- 4 कोलोरेडो पठार में भी अवस्थाएँ लगभग उपरोक्त प्रदेश जैसी ही हैं। अन्तर केवल यह है कि यहाँ थोड़ी सी वर्षा पतझड़ के प्रारम्भ में भी हो जाती है।
- 5 अतः पर्वतीय पठारी प्रदेश का पूर्वी भाग प्रायः शुष्क है। केवल रॉकी के उच्च भागों में थोड़ी वर्षा होती है। ठीक यही अवस्था ग्रेट प्लेन्स के पश्चिमी भाग की है। यहाँ गर्मियों में वर्षा होती है।
- 6 भीतरी निचले प्रदेश का पश्चिमी तथा उत्तरी भाग (भीलो के आस-पास) मध्यम वर्षा वाला क्षेत्र है। यहाँ वर्षा सुवितरित है। इसकी मात्रा 20-30 इंच तक है जो पूर्व की ओर क्रमशः बढ़ती जाती है।

7. न्यू इंग्लैंड प्रदेश में वर्षा 40 इंच से अधिक होती है। वैसे तो साल भर तक यहाँ सुवितरित मात्रा है परन्तु पतझड़ तथा सर्दियों के प्रारम्भ में अपेक्षाकृत वर्षा कुछ ज्यादा होती है।
8. देश के दक्षिण पूर्व एवं अप्लेचियन उच्च प्रदेशों में वर्षा साल भर सुवितरित रूप में गिरती है परन्तु बसंत तथा गर्मियों के प्रारम्भिक दिनों में शीत से ज्यादा होती है। शीतत वर्षा मात्रा 40 से 60 इंच तक है।

### जलवायु प्रदेश

वर्षा मात्रा की दृष्टि से किए गए उपरोक्त विभाजन में 3, 4 तथा 5 वाँ विभाग ऐसा है जिसमें न केवल वर्षा मात्रा बरत घाटता, ताप व अर्ध शीतली दशाओं की दृष्टि से भी पर्याप्त समानता है। अतः इन्हें एक जलवायु विभाग में रखा जा सकता है।

मोटे तौर पर समुक्त राज्य अमेरिका को निम्न जलवायु विभागों में रखा जा सकता है।

(1) आर्द्र उपोष्ण जलवायु प्रदेश— इस प्रकार की जलवायु दक्षिण पूर्व के दक्षिण-पूर्वी भाग में मिलती है। दूसरे शब्दों में मैक्सिको की खाड़ी के तटवर्ती राज्यों (फ्लोरिडा, जॉर्जिया, मिसिसिपी, लूइसियाना) तथा अटलांटिक तटीय पट्टी के दक्षिणी राज्यों (टेनेसी, कैरोलिना एवं वर्जीनिया) में आर्द्र-उपोष्ण या गर्म शीतोष्ण जलवायु दशाएँ मिलती हैं। गर्मियों में तापक्रम 80° फँ० तक पहुँच जाते हैं तो सर्दियों में सदा हिमाक से ऊपर रहते हैं। लगभग 7 माह की अवधि पाला रहित होती है। वर्षा का अधिकांश भाग गर्मियों में आता है। समुद्री प्रभाव के कारण कभी-कभी गर्मियाँ बड़ी सड़ी एवं असहनीय होती हैं। सर्दियाँ का मौसम अच्छा होता है। भीषण तूफान हरीकैन्स यहाँ की जलवायु के प्रमुख लक्षण हैं।

(2) ठण्डी-शीतोष्ण जलवायु प्रदेश— इस प्रकार की जलवायु दक्षिण पूर्व के अटलांटिक तट प्रदेश के उत्तरी भाग विशेषकर न्यू इंग्लैंड प्रदेश में पाई जाती है। समुद्री प्रभाव के कारण जाड़ों में तापक्रम भीतरी भागों की अपेक्षाकृत ऊँचे तथा गर्मियों में सुहावने होते हैं। यथा जाड़ों में लगभग 30° फँ० तथा गर्मियों में 60-70° फँ० तापक्रम मानसिक एवं शारीरिक कार्य कुशलता के लिए अति उत्तम है। वर्षा 40 से 60 इंच तक होती है। उत्तर की ओर अक्षांश बढ़ने पर अवधि बढ़ती तथा वृद्धि अवधि घटती जाती है।

(3) महाद्वीपीय जलवायु तुल्य प्रदेश— पूर्व में अप्लेचियन उच्च प्रदेश तथा पश्चिम में रॉकी माला के मध्य स्थित विशाल भीतरी निचले प्रदेश में जलवायु का प्रदान लक्षण महाद्वीपीय है। यहाँ गर्मियों में भीषण गर्मी तथा सर्दियों में बर्फीले जाड़े पड़ते हैं। निम्नदेह दक्षिण में खाड़ी तथा उत्तर में महान् भीलों के निकटवर्ती भागों में भीषणता नहीं मिलती। जाड़ों में तापक्रम हिमाक से नीचे होते हैं जबकि गर्मियों में शीततन 65-70

फै० के बीच रहते हैं। इस प्रदेश की पश्चिमी सीमा रॉकी श्रृंखला के बजाय 20 इंच की सम-वर्षा रेखा को मानना ज्यादा उपयुक्त होगा क्योंकि उसके पश्चिम में स्थित ग्रेट प्लेन्स में अर्द्ध शुष्क जलवायु पाई जाती है। वर्षा अधिकतर भागों में 30-40 इंच तक होती है जो पूर्व की ओर क्रमशः बढ़ती जाती है।



चित्र-13

(4) शुष्क जलवायु प्रदेश—संयुक्त राज्य अमेरिका के पश्चिमी राज्यों (उटा, नेवादा, इडाहो, एरीजोना, मोटाना, व्योमिंग, कोलोरेडो, झीरेगन तथा न्यू मैक्सिको आदि) में शुष्क तथा अर्द्ध-शुष्क जलवायु मिलती है। सियरा-नेवादा तथा कॉस्केड पर्वत श्रृंखलाओं के वृष्टि छाया प्रदेश बनने के कारण इन राज्यों में बहुत कम वर्षा होती है। सम्पूर्ण प्रदेश (जिसमें ग्रेट बेसिन, कोलोरेडो, कोलम्बिया-स्नेक आदि शुष्क पठारी भाग शामिल हैं) का वर्षा-भोसत 5 से 10 इंच है पर वस्तुतः बहुत से ऐसे भाग हैं जहाँ नाम मात्र की भी पानी नहीं पड़ता। गर्मियों में भीषण गर्मी पड़ती है। कई स्थानों पर तापक्रम 100 फै० से ज्यादा ऊँचा होता है। वनस्पति तथा पानी के अभाव में चट्टानें नगी है जिनमें बिलडन क्रिया निरन्तर होती रहती है अतः कई स्थानों पर रेतीले रेगिस्तानों जैसी अवस्थाएँ भी विकसित हो गई हैं। तापान्तर बहुत होता है।

(5) भूमध्य सागरीय तुल्य जलवायु प्रदेश—संयुक्त राज्य अमेरिका के घुर दक्षिण-पश्चिम में स्थित कैलीफोर्निया राज्य जलवायु की दृष्टि से देश के अन्य भागों में पर्याप्त पृथक् है। साधारणतः यहाँ की जलवायु गर्म-शीतोष्ण तुल्य है। यहाँ की जलवायु का प्रमुख लक्षण जाड़े की वर्षा है जिसके कारण जाड़े कम ठंडे तथा सुहावने होने हैं। वस्तुतः



महाद्वीप के पश्चिमी तट पर  $30^{\circ}$ - $40^{\circ}$  अक्षांशों में स्थित होने के कारण यह भाग केवल जाड़ों के दिनों में ही पछुमा हवाओं के मार्ग में आ पाता है। अतः वर्ष की अधिकांश वर्षा (85% से अधिक) जाड़ों के दिनों में ही होती है। जाड़ों के कम ठंडे होने के कारण तापांतर बहुत कम होते हैं।

(6) ठण्डो-शीतोष्ण सामुद्रिक जलवायु प्रदेश—इस प्रकार की जलवायु अक्सर देश के उत्तरी पश्चिमी कोने में प्रशांत के तटवर्ती प्रदेशों में स्थित राज्यों में पाई जाती है। ओरेगन, वाशिंगटन, इडाहो तथा मोंटाना आदि राज्यों के भाग इस सुंदर जलवायु से युक्त हैं। मानवीय कार्य कुशलता के लिए यह जलवायु श्रेष्ठ मानी जाती है। उत्तरी प्रशांत द्रिपट के कारण सर्दियाँ कम ठण्डी होती हैं। गर्मियाँ भीतरी भागों की तुलना में बहुत कम गर्म होती हैं। वर्षा साल भर पछुमा हवाओं से होती है। इसी प्रदेश में देश की सर्वाधिक वर्षा मात्रा (100 इंच से ज्यादा) पाई जाती है। वार्षिक तापांतर बहुत कम होते हैं। जनवरी में औसत तापक्रम  $40^{\circ}$  फं० तथा जुलाई में  $65^{\circ}$  फं० होता है। इस प्रदेश की जलवायु बहुत किसी सीमा तक उत्तरी-पश्चिमी यूरोप से मिलती जुटती है।

## सं० रा० अमेरिका : मिट्टियाँ एवं प्राकृतिक वनस्पति

मिट्टी एवं प्राकृतिक वनस्पति परम्पर संचयित हैं। दोनों के स्वरूप को निर्धारित करने वाले तत्व प्रायः समान ही हैं। मिट्टियों की उपजाऊ शक्ति, पत्तों की मोटाई, रा आदि को सही रूप में समझने के लिए उनकी प्राकृतिक पृष्ठ भूमि को गहराई से देखना होता है। हमारे देशों में, स्थिति, भू-बनावट, जनवास, वनस्पति, अवधि (मिट्टी की उम्र) आदि तत्व मिट्टी के स्वरूप को निर्धारित करते हैं। वनस्पति का प्राकृतिक आवरण भी इन्हीं तत्वों द्वारा निर्धारित किया जाता है। तीन तत्व यथा स्थिति, जलवायु एवं मिट्टी इन दृष्टि से ज्यादा उल्लेखनीय हैं। समुक्त राज्य अमेरिका जैसे विशाल देश में, जहाँ धरातलीय स्वरूप एवं जलवायु सम्बन्धी भारी विविधता है, मिट्टी तथा वनस्पति के स्वरूप में भारी क्षेत्रीय भिन्नता होना स्वाभाविक है।

समुक्त राज्य अमेरिका की सर्वाधिक उपजाऊ मिट्टियाँ प्रेयरी प्रदेश की हैं जो देश के भीतरी निचले प्रदेशों में विस्तृत हैं। कनाडा में इनका विस्तार क्रमशः कम हो जाता है। सबसे कम उपजाऊ पोडोलोन मिट्टियाँ हैं जिनका विस्तार सं० रा० अमेरिका में कनाडा की तुलना में बहुत कम है। टैंडा-मुल्य मिट्टियाँ केवल उच्च पर्वतीय भागों तक ही सीमित हैं। मोटे तौर पर समुक्त राज्य अमेरिका की सभी मिट्टियों को दो समूहों में रखा जा सकता है। इस प्रकार का वर्गीकरण उन मिट्टियों के स्वरूप तथा विकास की समझने के लिए भी बहुत जरूरी है। सामान्यतः पश्चिमी समुक्त राज्य की मिट्टियाँ पैडोकॉल प्रकार की मिट्टियाँ हैं जिनमें चूने की प्रधानता है। अदकि पूर्व के भागों में अपिनाग मिट्टियाँ 'पैडोस्टर' प्रकार की हैं जो एचिड्युस हैं।

पश्चिम के शुष्क प्रदेशों में अत्यधिक गर्मी के कारण वाष्पीकरण ज्यादा होता है। यहाँ जलवायु मिट्टी के कर्मों में होकर ऊपर को चला है, उनकी ऊर्ध्ववर्ती गति होती है। उनके साथ कई पदार्थ धूल रूप में होते हैं जो धरातल पर पड़े रह जाते हैं। इस प्रकार क्रमशः धरातलीय पत्तों में चूने व नमक आदि का अग्र बढ़ता जाता है। हमारे, यह भी सच है कि इन शुष्क भागों में बहानों का बिगड़न तो मूढ़ होता है परन्तु जन के मन में बातालात के मानवों का अभाव होने से वे तत्त्व ऊपरी पतों पर ही पड़े रह जाते हैं। इस प्रकार इन भागों की मिट्टियों में चूने के अग्रेषण की प्रधानता रहती है इसलिए इन समूह की मिट्टियों को नमिनिज रूप से मोटे तौर पर 'पैडोकॉल' कहते हैं।

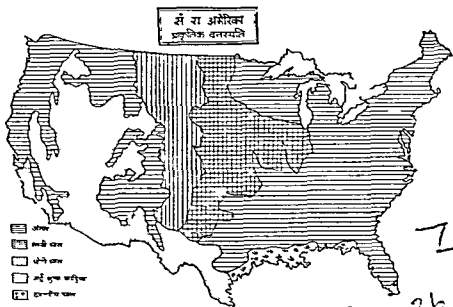
भाई प्रदेशों में इनके उल्टी गति होती है जिसे 'लॉचि' शिवा के नाम से जाना जाता है। लॉचि शिवा के पदार्थजन्य जल के साथ विभिन्न नमक व चूने के अग्र धूल-कर धरातल के छिद्रों में होकर नीचे की तरफ चले जाते हैं। परिणाम स्वरूप धरातल

पर विद्यमान मिट्टी की पर्तें बलशिव्य में बढ़त गरीय होती हैं। उनमें एलुमिनियम तथा लौह अणु की प्रमाणाता होती है। इस प्रकार की मिट्टियों को पैडाक्कर नाम से जाना जाता है। मधुक्न राज्य अमेरिका के पूर्वी घाट एवं बनसुकन भागों में इसी प्रकार की मिट्टियों का विकास हुआ है। अत्यधिक शुष्क एवं रेतीले भागों में स्थित मिट्टियों को छोड़कर साधारणतः पैडाक्कर मिट्टियाँ पैडाक्कर मिट्टियों की तुलना में ज्यादा उपजाऊ होती हैं। उनमें उपजाऊ तत्वों (ह्यूमस) की मात्रा अधिक होती है। इनका कारण नभवनय यह हो सकता है कि घान पेड़ों की पत्तियों की तुलना में ह्यूमस में जन्दी और आणानी में परिवर्तित हो जाती हैं।<sup>14</sup>

जलवायु दशाओं एवं मिट्टियों के वितरण को ध्यान में रख कर इन महादेशों के विभिन्न प्रदेशों में पाई जाने वाली प्राकृतिक वनस्पति का भव्योन्नति अनुमान किया जा सकता है। लेकिन इस पर विचार करते हुए यह तथ्य भी निरन्तर ध्यान में रचना होगा कि यू० एम० ए० जैसे विकसित देशों के अधिकांश बसिन भागों से वनस्पति आवरण का प्राकृतिक स्वरूप नष्ट किया जा चुका है। ज्यादातर जाल काट दिए गए हैं, पत्तों को साफ करके खेतों में परिवर्तित कर लिया गया है। इनके बावजूद भी लगभग 1 मिलियन वर्ग मील भू-भाग में वनस्पति अभी भी अपने प्राकृतिक स्वरूप में है। ऐसे भाग सातबर पश्चिम के अधिमिन प्रदेशों व पर्वत श्रमों में हैं। व्यापारिक महत्व की दृष्टि से ये जंगल महत्वपूर्ण हैं। जंगलों में व्यापारिक महत्व की लकड़ियों का प्रतिगत इस प्रकार है— डगलस फर 24%, पश्चिमी यलोपाइन 10%, दक्षिणी यलोपाइन 8% अन्य मुलायम लकड़ियाँ 59% एवं कठोर लकड़ियाँ 19%। वर्तमान (1970) में व्यापारिक महत्व के जंगल लगभग 510 मिलियन एकड़ में फैले हैं। इस प्रकार इन्होंने देश का लगभग 1/5 भू-भाग घेरा हुआ है।

जिम प्रकार मिट्टियों को मोटे तौर पर दो समूहों में रखा गया है (पूर्व में पैडाक्कर, पश्चिम के शुष्क प्रदेशों में पैडाक्कर) उसी प्रकार से प्राकृतिक वनस्पति के आवरण को भी दो समूहों में रखा जा सकता है यथा पश्चिम के शुष्क भागों में घास तथा झाड़ियों का प्राधाय है जबकि पूर्व के घाट प्रदेशों में घन विकसित हैं। लेकिन इस मोटे वर्गीकरण की भोट में स्थानीय वनस्पति स्वरूपों की उपेक्षा नहीं की जा सकती। उल्लेखनीय है कि कनाडा की तरह इस देश में भी सबसे घने और मुलायम लकड़ी के महत्वपूर्ण भंडार के रूप में वन प्रशात तट पर फैले अधिक वर्षायुक्त उच्च प्रदेशों में स्थित हैं। वाशिंगटन, औरिगन तथा उत्तरी कैलीफोर्निया आदि मधुक्न राज्य अमेरिका के भागज तथा सुन्दी उद्योग की मुलायम लकड़ी प्रदान करने वाले भागों में अग्रणी हैं। अलास्का के प्रशात तटीय भागों में भी उपयोगी कौणघारी वन हैं यद्यपि भीतरी भागों एवं उत्तर में टुंड्रा तुल्य वनस्पति के दर्शन होते हैं। पूर्वी मधुक्न राज्य में कठोर लकड़ियों के वृक्षों का बाहुल्य है। अणवाद

स्वरूप भील प्रदेश तथा साडी-अटलांटिक तटवर्ती मैदानी पट्टी में कीमती पाइन के जंगल भी उपलब्ध हैं ।



चित्र-14

7161  
B.  $\frac{36}{789}$

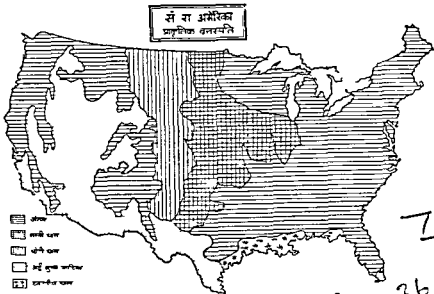
प्राकृतिक वनस्पति की विध्वंस तथा यूरोपियन प्रवासियों की विस्तार-दिशा एक ही रही है। जब यूरोपियन लोग पहलीबार इस भू-भाग में आए और पूर्व में अटलांटिक तट प्रदेश में आकर रुके तो उन्हें सर्वत्र सघन जंगल मिले। अर्चेचियन उच्च प्रदेश कठोर लकड़ी के वृक्षों से भरे हुए थे। इन जंगलों ने यूरोपियन प्रवासियों को क्रियाशील होने की प्रेरणा दी, मौजार दिए। प्रवासी लोगों ने इन्हें काट-काट कर खेतों तथा बागों के लिए नई भूमि प्राप्त की। यह प्रक्रिया क्रमशः पश्चिमोत्तर नए क्षेत्र प्रदान करती रही और अंत में अर्चेचियस को पार करके एक ऐसे चौड़े मैदानी क्षेत्र में पहुँचे जहाँ विस्तृत भागों में ऊँची-ऊँची घास थी। इसे 'प्रेयरीज' नाम दिया गया। पश्चिम की ओर यह घास क्रमशः छोटी होनी जाती है यहाँ तक कि ग्रेट प्लेन्स के पश्चिमी भागों में इनकी लम्बाई 6 इंच ही रह जाती है। लम्बी तथा छोटी घास की अनुमानित सीमा 100 पश्चिमी देशांतर मानी जा सकती है जिसके पश्चिम में 20 इंच से कम वर्षा होती है। फिर आया रॉकी क्रम, जहाँ वनस्पति का स्पष्ट ऊँचाई द्वारा नियंत्रित है। यथा, नीचे भागों में घास, अनुकूल घाटी क्षेत्रों में वन तथा बहुत ऊँचाई पर टुंड्रा मुख्य वनस्पति के रूप में होते हैं। आगे और पश्चिम में शुष्क भाटियों के अनिश्चित कुछ भी नहीं है। अनेक भाग वनस्पति विहीन नगी चट्टानोंयुक्त हैं। पुर पश्चिम में, प्रशांत तटीय पर्वत श्रेणियों पर घने जंगल हैं जिनके विकास का आधार वह भारी मात्रा है जो इन सभाग में बचने वाली मात्रा हवाओं द्वारा प्रदान की जाती है।

पर विद्यमान मिट्टी की पर्तें कैलशियम में घट्टन गरीब होती हैं। उनमें एलुमिनियम तथा लौह अक्षी की प्रधानता होती है। इस प्रकार की मिट्टियों को पैडाल्फर नाम से जाना जाता है। मयुक्त राज्य अमेरिका के पूर्वी आर्द्र एवं वनयुक्त भागों में इसी प्रकार की मिट्टियों का विकास हुआ है। अत्यधिक शुष्क एवं रेतीले भागों में स्थित मिट्टियों को छोड़कर साधारणतः पैडोक्ल मिट्टियाँ पैडोन्फर मिट्टियों की तुलना में ज्यादा उपजाऊ होती हैं। उनमें उपजाऊ तत्वों (ह्यूमस) की मात्रा अधिक होती है। इसका कारण सम्भवतया यह हो सकता है कि घास पेड़ों की पत्तियों की तुलना में ह्यूमस में जल्दी और आसानी से परिवर्तित हो जाती है।<sup>14</sup>

जलवायु दशाओं एवं मिट्टियों के वितरण को ध्यान में रख कर इस महादेग के विभिन्न प्रदेशों में पाई जाने वाली प्राकृतिक वनस्पति का भलीभाँति अनुमान किया जा सकता है। लेकिन इस पर विचार करते हुए यह तथ्य भी निरन्तर ध्यान में रखना होगा कि यू० एस० ए० जैसे विकसित देश के अधिकांश बसित भागों से वनस्ति आवरण का प्राकृतिक स्वरूप नष्ट किया जा चुका है। ज्यादातर जंगल काट दिए गए हैं, घासों को साफ करके खेतों में परिवर्तित कर लिया गया है। इसने वायुमंडल भी लगभग 1 मिलियन वन मील भू-भाग में वनस्पति अभी भी अपने प्राकृतिक स्वरूप में है। ऐसे भाग खासकर पश्चिम के अवसित प्रदेशों व पर्वत श्रृंखला में हैं। व्यापारिक महत्व की दृष्टि से ये जंगल महत्वपूर्ण हैं। जंगलों में व्यापारिक महत्व की लकड़ियों का प्रतिशत इस प्रकार है— डगलस फर 24%, पश्चिमी यलोपाइन 10%, दक्षिणी यलोपाइन 8% अथवा मुलायम लकड़ियाँ 59% एवं कठोर लकड़ियाँ 19%। वर्तमान (1970) में व्यापारिक महत्व के जंगल लगभग 510 मिलियन एकड़ में फैले हैं। इस प्रकार इन्होंने देश का लगभग 1/5 भू-भाग घेरा हुआ है।

जिस प्रकार मिट्टियों को मोटे तौर पर दो समूहों में रखा गया है (पूर्व में पैडाल्फर, पश्चिम के शुष्क प्रदेशों में पैडोक्लस) उसी प्रकार से प्राकृतिक वनस्पति के आवरण को भी दो समूहों में रखा जा सकता है यथा पश्चिम के शुष्क भागों में घास तथा झाड़ियों का प्राधाय है जबकि पूर्व के आर्द्र प्रदेशों में वन विकसित हैं। लेकिन इस मोटे वर्गीकरण की श्रोट में स्थानीय वनस्पति स्वरूपों की उपेक्षा नहीं की जा सकती। उल्लेखनीय है कि कनाडा की तरह हम देग में भी सबसे घने और मुलायम लकड़ी के महत्वपूर्ण भंडार के रूप में वन प्रशांत तट पर फैले अधिक वर्षायुक्त उच्च प्रदेशों में स्थित हैं। वाशिंगटन, ओरेगन तथा उत्तरी कैलीफोर्निया आदि मयुक्त राज्य अमेरिका के वागज तथा लुदी उद्योग को मुलायम लकड़ी प्रदान करने वाले भागों में आश्रणी हैं। अलास्का के प्रशांत तटीय भागों में भी उपयोगी कौणघारी वन हैं यद्यपि भीतरी भागों एवं उत्तर में टुंड्रा तुल्य वनस्पति के दर्शन होते हैं। पूर्वी मयुक्त राज्य में कठोर लकड़ियों के वृक्षों का वाहुल्य है। अपवाद

स्वल्प मील प्रदेश तथा साडी-अटलाटिक तटवर्ती मैदानी पट्टी में कीमती पाइन के जंगल भी उपलब्ध हैं।



चित्र-14

71612  
B. 36/789

प्राकृतिक वनस्पति की विध्वंस तथा यूरोपियन प्रवासियों की विन्नार-दिशा एक ही रही है। जब यूरोपियन लोग पहलीबार इस भू-भाग में आए और पूर्व में अटलाटिक तट प्रदेश में आकर रुके ता उन्हें सर्वत्र सघन जंगल मिले। अन्वेषियन उच्च प्रदेश कठोर लकड़ी के वृशों से भरे हुए थे। इन जंगलों ने यूरोपियन प्रवासियों को क्रियाशील होने की प्रेरणा दी, अज्ञान दिए। प्रवासी लोगों ने इन्हें काट-काट कर खेतों तथा बागों के लिए नई भूमि प्राप्त की। यह प्रक्रिया क्रमशः पश्चिमोत्तर नए क्षेत्र प्रदान करती रही और अंत में अन्वेषियन को पार करके एक ऐसे चौड़े मैदानी क्षेत्र में पहुँचे जहाँ विस्तृत भागों में जैवो जैवो घास थी। इसे 'प्रेयरीज' नाम दिया गया। पश्चिम की ओर यह घास जमा छाटी होनी जानी है यहाँ तक कि ग्रेट प्लेन्स के पश्चिमी भागों में दक्षिण लम्बाई 6 इंच ही रह जाती है। लम्बी तथा छोटी घास की अनुमानित सीमा 100 पश्चिमी देशांतर मानी जा सकती है जिसके पश्चिम में 20 इंच से कम वर्षा होती है। फिर आया रॉकीज, जहाँ वनस्पति का स्वरूप जैचाई द्वारा नियंत्रित है। यथा, नीचे भागों में घास, अनुसूल छाटी क्षेत्रों में वन तथा बहुत जैचाई पर टुंड्रा तुल्य वनस्पति के दान होन है। आगे और पश्चिम में शुष्क भाटियों के अनिश्चित कुछ भी नहीं है। अनेक भाग वनस्पति निरीन नगी चट्टानोंयुक्त है। धुर पश्चिम में, प्रशांत तटीय पर्वत श्रेणियों पर घने जंगल हैं जिनके विकास का आधार वह भारी आर्द्रता है जो इन सभाग में घटने वाली आर्द्र हवाओं द्वारा प्रदान की जाती है।

उपरोक्त पृष्ठ भूमि में संयुक्त राज्य की मिट्टियाँ तथा प्राकृतिक वनस्पति को निम्न समूहों में वर्गीकृत किया जा सकता है।

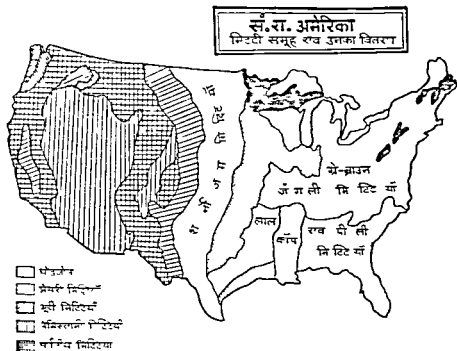
समूह	मिट्टियाँ	प्रा० वनस्पति
<b>(अ) पेंडोवल्स</b>		
	1 काली मिट्टी या शर्नोजम	1 पश्चिमी प्रेयरीज
	2 भूरी एव चैस्टनट	2 छोटी घास
	3 'प्रे' रंग की रेगिस्तानी मिट्टियाँ	3 भाइयाँ
<b>(ब) पेंडाल्फस</b>		
	4 प्रेयरी मिट्टियाँ	4 पूर्वी (सम्बो) प्रेयरीज
	5 ग्रे ब्राउन जंगली मिट्टियाँ	5 कठोर लकड़ी वाले जंगल
	6 पोडजोल मिट्टियाँ	6 कौणघारी जंगल
	7 लाल-पीली मिट्टियाँ	7 मिश्रित जंगल
<b>(स) अम्य मिट्टियाँ</b>		
	8 पर्वतीय मिट्टियाँ	8 पर्वतीय जंगल
	9 बाप की मिट्टियाँ	

### शर्नोजम मिट्टियाँ :

काली मिट्टी का विस्तार ग्रेट प्लेन्स के तथा प्रेयरीज की सक्रमण पट्टी में है। और भी स्पष्ट करने के लिए कहा जा सकता है कि यह ग्रेट प्लेन्स के घट्टे पूर्वी भाग तथा प्रेयरीज घास क्षेत्रों के पश्चिमी भाग में स्थित है जिसका विस्तार व्योमिंग, कोलोरेडो, न्यू मैक्सिको आदि राज्यों की पूर्वी सीमावर्ती पट्टियों एवं ओकलाहामा, टेक्सास, कन्सास, नेब्रास्का तथा दक्षिणी डकोटा राज्यों के पश्चिमी भागों में है शर्नोजम की ऊपरी पत उपजाऊ तर्वा (ह्यूमस) युक्त है तथा रंग गहरे भूरे से काला तक है। रंग से प्रतिबिम्बित होता है कि इस पत में कार्बनिक तर्कों का बाहुल्य है। मिट्टी की दूमरी पत भीतर की ओर लगभग 3-4 फीट मोटी है। रंग इसका गहरा भूरा है। इस पत में नीचे की ओर कैल्शियम कार्बोनेट का पर्याप्त जमाव है जिससे मिट्टी की उत्पादकता और भी बढ़ गई है।

शर्नोजम मिट्टी वाले भाग में वर्षा 20-35 इंच तक होती है जिसमें प्राकृतिक रूप से सम्बो घास उगती रही है। कुछ भागों में घाज भी स्प्रूस्टम घास मिलती है जिसकी ऊँचाई 6 फीट तक है। इस घास के निरन्तर मिश्रण से ही यहाँ की मिट्टी

अत्यन्त उपजाऊ, काली तथा पर्याप्त ह्यूमस युक्त हो गई है। इस भाग की काली शर्नोजम मिट्टी सोवियत मघ के यूक्रेन प्रदेश जैसी है। वर्तमान समय में ज्यादातर क्षेत्रों में घास को साफ करके गेहूँ के खेतों में बदल लिया गया है।



चित्र-15

### नूरी एवं चैस्टनट मिट्टियाँ .

इस प्रकार की मिट्टियाँ ग्रेट प्लेन्स में पाई जाती हैं जहाँ अर्द्धशुष्क भूमियाँ हैं और प्रेगरीज बहुत छोटे छोटी घास के रूप में हैं। दूसरे शब्दों में इनका विस्तार ग्रेट प्लेन्स के अर्द्ध-पश्चिमी भागों में, जो अपेक्षाकृत ऊँच हैं, राँकी के चरण प्रदेशों में स्थित है, व्योमिंग, कोलोराडो तथा न्यू मैक्सिको आदि राज्यों में है। इन मिट्टियों की ऊपरी पर्त शर्नोजम की तुलना में पतली है। उपजाऊ तत्व 'ह्यूमस' भी कम है। रण शर्नोजम की धोखा हल्का है जो इस बात का द्योतक है कि छोटी घास में विकसित होने के कारण इन मिट्टियों में बाइन तत्व कम है। ये मिट्टियाँ भी उपजाऊ हैं परन्तु भारता के प्राय की बनी में पानी के बहाव चारागाहों के लिए ज्यादा उपयुक्त है। पिछले दशकों में इन मिट्टियों पर शुष्क कृषि-विधि के अन्तर्गत गेहूँ की खेती भी की गई है परन्तु मिट्टि-बटाव की सीमा समझा के फलस्वरूप पूर्णतः फलवनी मिट्ट नहीं हुई।

ग्रेट प्लेन्स की पूर्वी सीमा 20 इंच की सन-बर्षा रेखा मानी जाती है। इनके पश्चिम की तरफ ज्यों-ज्यों ऊँचाई बढ़ती जाती है वर्षा की मात्रा तथा घास की ऊँचाई कम



घटती जाती है। इस भाग में घास की लम्बाई पूर्व में 3 फीट से लेकर पश्चिम में 1 फीट तक है। बीच-बीच में कहीं रेगिस्तानी भाड़ियाँ तथा यत्र तत्र रूप में वृक्ष भी मिलते हैं। छोटी घास में अनेक विस्म मिलती हैं जिनमें 'व्हीट ग्रास' 'ग्रामास' तथा 'बर्फली ग्रास' आदि उल्लेखनीय हैं। इनका विस्तार मध्य टैक्सास से लेकर न्यू मैक्सिको तक है।

### ‘घे’ (भूरी) रंग की रेगिस्तानी मिट्टियाँ

भूरे रंग की रेगिस्तानी मिट्टियों का विस्तार पश्चिमी कौन्ट्रीरात्र के मध्य स्थित अतः पर्वतीय शुष्क पठारी भागों में है। बोलेरोडो पठार तथा ग्रेट बेसिन में इस प्रकार की मिट्टियों में पर्याप्त भाग घेरा हुआ है। इनका विस्तार ऐरीजोना, नेवादा, ऊटा, इडाहो, श्रीरेगन तथा पूर्वी कैलीफोर्निया आदि राज्यों में है। ये पतली पत वाली मिट्टियाँ हैं जिनमें कार्बनिक तत्वों की बहुत कमी है जिसका कारण स्पष्टतः वनस्पति की कमी है। कैल्शियम कार्बोनेट का जमाव पर्याप्त है। घरातल के कुछ इंच नीचे ही कार्बोनेट की पर्तें मिलने लग जाती हैं। मिट्टी में नमकीन अम्ल पर्याप्त हैं। जिन भागों में नमकीन अम्ल की कमी है वहाँ सिचार्ड की मुविधा उपलब्ध होने पर कृषि की जा सकती है। पानी एवं वनस्पति की कमी, भारी विखडन तथा वायु की क्रियाशीलता के कारण ऊपरी पर्तों में रेतों के कण या प्रवाल का बाहुल्य है। नीचे की पर्त (बी) ‘घे’ या मटमैल रंग की है। पैतृक चट्टानों के आधार पर इन मिट्टियों का रंग एक स्वरूप भिन्न-भिन्न क्षेत्रों में अलग-अलग है। यथा, कहीं लाल, कहीं ‘ब्राउन’ तथा कहीं ‘घे’ रंग की हैं।

इस सभाग में वर्षा बहुत कम होती है जिसका औसत 5 से 10 इंच तक है। लेकिन बहुत से ऐसे भी भाग हैं जहाँ वर्षा विलकुल नहीं होती। अतः वहाँ वनस्पति आवरण का बराबर है। जो कुछ भी वनस्पति होती है वह अत्यधिक गर्मी के कारण झूलस कर समाप्त हो जाती है। यत्र-तत्र कौन्ट्री भाड़ियाँ बिखरे रूप में मिलती हैं। जहाँ वर्षा कुछ ज्यादा हो जाती है, छोटी-छोटी घास पनपती है। ये घास ‘ग्रामास’ ‘ड्रोपसीड’ तथा ‘क्ली मैस्क्वाइट’ आदि किस्मों की होती है। ऐरीजोना तथा पश्चिमी टैक्सास में भी इस प्रकार के कुछ घास क्षेत्र हैं।

### प्रेयरी मिट्टियाँ

भीतरी निचले प्रदेश के पूर्वी भाग में, जहाँ लम्बी घास होती है, प्रेयरी मिट्टियाँ पाई जाती हैं। दूसरे शब्दों में इस मिट्टी समूह का विस्तार दार्नोजम मिट्टी प्रदेश के ठीक पूर्व में है। यद्यपि प्रेयरी मिट्टियाँ पैडाल्फर विस्म की हैं तथापि हममें लीचिंग क्रिया ज्यादा न होने से उत्पादकता बनी हुई है। इसी आधार पर कई मिट्टी-शास्त्री इन्हें पश्चिम की पैडोक्ल तथा पूर्व की पैडाल्फर मिट्टियों के बीच सन्नमण स्थिति की मानते हैं। ये गहरी

पत्र वाली मिट्टियाँ हैं। उत्पादन शक्ति की दृष्टि से इसकी 'ए' तथा 'बी' श्रेणियों में कोई खास अन्तर नहीं है। यहाँ इस क्षेत्र में पर्याप्त होती है अन्तर्जन्म की तुलना में ये कृषि की दृष्टि से ज्यादा महत्वपूर्ण है। तुलनात्मक रूप में इन्हें कम खादों की आवश्यकता होती है। उत्पादन शक्ति में अन्तर्जन्म की बराबर होने हुए भी इनमें एक गुण और ज्यादा है कि ये नमी को ज्यादा मात्रा और समय तक धारण कर सकती है। इनका विस्तार देश के मध्य-पूर्वी भाग में ओकलाहामा, कन्सास, नेब्रास्का तथा क्वापेला आदि राज्यों में है। अमेरिका की प्रसिद्ध 'मक्का मेसला' इसी मिट्टी समूह में स्थित है।

पहले इसमें 6-8 फीट लम्बी घास का विस्तार था जिसे अब पूर्णतः साफ करके खेतों में परिवर्तित कर लिया गया है।

### प्रे-ग्लेशियल जंगली मिट्टियाँ :

इन मिट्टियों का विस्तार समुक्त राज्य अमेरिका के उत्तरी-पूर्वी राज्यों (इलीनॉय, ओहियो, पेन्सिलवेनिया, विस्कॉन्सिन, न्यूयार्क, वर्जीनिया, पश्चिमी वर्जीनिया) में है। ये मध्यम किस्म की मिट्टियाँ हैं जिन पर कठोर लकड़ी वाले पतझड़ी वन विकसित हुए। ऊपर की पत्र पत्तली है। परन्तु वनस्पति (पत्तियों) के संयोग से हृदयसमुत्त है। लोचिण क्रिया के कारण 'बी' श्रेणियों में अम्लीयता ज्यादा है। लोचिण की मात्रा उत्तर की ओर क्रमशः ज्यादा हुई है। जंगलों को साफ करके खेत विकसित किए गए हैं परन्तु सगनार झट्टी फलन लेने के लिए इस मिट्टी में खादों का मिश्रण अत्यन्त आवश्यक है। इस समूह में निश्चित प्रकार की कृषि होती है।

इस समूह में साल भर सतत वितरित वर्षा होती है। शिथिल गर्म तथा जाड़े कठोर किन्तु कम लम्बे होते हैं। मिट्टियाँ निश्चित प्रकार की हैं परन्तु उनमें षोडशतीय क्रिया उत्तर की ओर अधिकतर कम हुई हैं। यहाँ के मूल वृक्षों में कठोर लकड़ी वाले पतझड़ी वन जैसे बीच, बर्च, मैपल तथा ओक उल्लेखनीय हैं जो हल्की रेतिली मिट्टियों में पनपते हैं। कुछ किस्में कौग्यारी वनों की भी हैं जिनमें साल तथा श्वेत स्प्रूस, पाइन एवं हैम्लॉक महत्वपूर्ण हैं। कौग्यारी वृक्ष प्रायः उत्तर की ओर भिन्नते हैं।

### षोडशतीय मिट्टियाँ :

इन मिट्टियों का विस्तार समुक्त राज्य में बहुत कम है। ये महान् झीलों के पश्चिम में मिनेसोटा तथा विस्कॉन्सिन राज्यों तथा कुछ क्षेत्रों में न्यू इंग्लैंड प्रदेश में मिलती हैं। रात की रग की इन मिट्टियों का आविर्भाव भारी लोचिण क्रिया के फलस्वरूप हुआ है। उन्मूलन तब बहुत कम है। ये अम्लीय मिट्टियाँ हैं जिनकी 'बी' श्रेणियों में लोचिण क्रिया की अधिकता के कारण पौधों की जड़ों का भीतर की ओर जाना भी बटित होता है। इन मिट्टियों से मुक्त उच्च प्रदेशों में कौग्यारी वन हैं तथा निचले भागों में दुर्घट स्वरूप के लिए खारे की फसलें या आबू तथा जई पैदा की जाती है। इन क्षेत्रों के

मूल वृक्ष शकुल वनो से सम्बन्धित है जिनमें पाइन, डगलस, फर, सीडार तथा हेमलॉक उल्लेखनीय हैं।

### लाल-पीली मिट्टियाँ :

देश के दक्षिण-पूर्वी भाग में अत्यधिक गर्मी एवं भारी वर्षा के कारण लीचिंग क्रिया बहुत हुई है जिसके फलस्वरूप आम्लिक प्रतिक्रिया हुई है। लाल-पीला रंग इस बात का संकेत है कि ये धीरे-धीरे लॉटराइट होती जा रही हैं। घरातलीय या 'ए' क्षैतिज परत भूरे रंग की है जिनमें ह्यूमस तत्वों की मात्रा कम है। नीचे वाली या 'बी' क्षैतिज परत लाल एवं पीले रंग की है। साधारणतः बपास मेखला में यह परत पीले तथा अल्पेक्षियन क्षेत्र में लाल रंग की है। संरचना की दृष्टि से नही रेतीली तथा कही 'बले' प्रकार की है। इन मिट्टियों का विस्तार फ्लोरिडा, लुजियाना मिसौसीपी, अलाबामा, जार्जिया, टैनेसी, अर्कन्सास तथा दक्षिणी कैरोलिना आदि राज्यों में है।

वर्तमान में इस सभाग में संयुक्त राज्य अमेरिका की विद्व प्रसिद्ध बपास मेखला विद्यमान है। मूल रूप से यहाँ उष्ण कटिबंधीय वन पतपने रहे हैं जिनमें ओक तथा पाइन का बाहुल्य रहा है। इस भाग में गर्मियाँ भीषण गर्म, कम ठंडे जाड़े तथा पर्याप्त वर्षा होती है। अतः वृक्षों की वृद्धि के लिए उपयुक्त परिस्थितियाँ हैं। यही कारण है कि यहाँ के वृक्षों की ऊँचाई सैकड़ों फीटों तक होती है। ओक तथा पाइन के प्रतिस्पर्धी महोगनी, सायप्रस, एबोनी तथा मँग्रोव के वृक्ष मिलते हैं। यत्र तत्र घास क्षेत्र भी हैं। पाइन के जंगल अधिकांशतः रेतीले भागों में मिलते हैं।

### पर्वतीय मिट्टियाँ

पर्वतीय प्रदेशों में ऊँचाई के अनुसार मिट्टि एवं वनस्पति दोनों के स्वरूपों में अन्तर आ जाता है। अतः पर्वतीय पठारी भाग के पर्वतों के निचले भागों में जहाँ शुष्क दशाएँ हैं रेगिस्तानी भागों जैसी 'ग्रै' मिट्टियाँ मिलती हैं। फुट हिल्स प्रदेश में रेगिस्तानी दशाएँ स्टैप्स में बदल जाती हैं। जैसे-जैसे ऊँचाई बढ़ती जाती है मिट्टि की परत पतती होती जाती है तथा उनमें चूने के अंश बढ़ते जाते हैं। ऊँचे ढालों पर यत्र तत्र भूरी मिट्टियों के दाने होते हैं।

पश्चिमी कॉर्डीलेराज में ऊँचाई के साथ साथ वनों के बदलते हुए स्वरूपों को आसानी से देखा जा सकता है। यथा, रॉकी के नीचे भागों में घास एवं छिंतरे वृक्ष, 4-6000 फीट के बीच पिनयान एवं जूनियर तथा अधिक ऊँचे भागों में अल्पाइन मैडोज तथा कौण-घारी वृक्ष मिलते हैं। पश्चिम में प्रशांत तटीय भाग विशेषकर तटवर्ती श्रेणियों कॉस्केड एवं सियरानेवादा के ढाल प्रदेशों में, जहाँ पर्याप्त वर्षा होती है, गहन वन पाए जाते हैं। समुद्र तल से लेकर 8000 फीट की ऊँचाई तक घने मिश्रित वन मिलते हैं जिनमें चौडों पत्ती वाले एवं कौणघारी दोनों प्रकार के ही वृक्ष हैं। दूसरे प्रकार के वृक्ष अपेक्षाकृत

उत्तरी एवं ऊँचे भागों में ही पाए जाते हैं ; यहाँ के जंगलों में स्प्रूस, डगलस फर, पाइन, रैड वुड तथा सीडर आदि के वृक्षों का बाहुल्य है ।

### कांप की मिट्टियाँ .

ये मिट्टियाँ नदियों की घाटियों में रेखात्मक स्वरूप में विद्यमान हैं । इसका सबसे बड़ा भाग मिसिसिपी जल प्रवाह कम का बागवृत्त मैदान है जो सूजियाता, फार्मन्सास तथा मिसिसिपी आदि राज्यों में विस्तृत है । प्रति वर्ष नई वर्षा बिछती रहने के कारण इसकी मिट्टियाँ उपजाऊ बनी रहती है ।

---

## स० रा० अमेरिका : कृषि विकास

कृषि विकास की दृष्टि से संयुक्त राज्य अमेरिका दुनिया के अग्रणी देशों में एक है। उत्तरी अमेरिका महाद्वीप का ही दूमरा बड़ा देश बनाता यद्यपि कुल भू-क्षेत्र की दृष्टि से स रा अमेरिका की तुलना में बड़ा है परन्तु कृषि सलग्न विकसिता भूमि की दृष्टि से स रा वहीं आगे है यथा कनाडा की कृषि सलग्न भूमि से इसकी भूमि लगभग छ गुनी ज्यादा है। कृषि-उत्पादन मात्रा की दृष्टि से स रा अमेरिका दुनिया के अन्य किसी भी देश में आगे है। दुनिया की आधी से अधिक मक्का यहाँ के फार्म प्रस्तुत करते हैं। गेहूँ का उत्पादन इतना अधिक होता है कि न केवल स्वावलम्बी है बल्कि यूरोप तथा एशिया के कई देशों को निर्यात करता है, और तो और, चावल, जो वहाँ बहुत बाद में बोया गया, में भी स रा अब स्वावलम्बी हो गया है। इनके अनिश्चित गन्ना, चुकंदर, कपास, विविध फल पर्याप्त मात्रा में पैदा किए जाते हैं।

सघन औद्योगिक जनसंख्या की आवश्यकताओं की पूर्ति के लिए दुर्गम व्यवसाय की आधुनिकतम स्तर पर विकसित किया गया है। यहाँ की गाँवें दुनिया का 20% दूध, 22% पनीर तथा पर्याप्त मात्रा में मक्खन प्रस्तुत करती हैं। सूहन पालन उद्योग तथा मांस उत्पादन की दृष्टि से यह देश विश्व में नेतृत्व की स्थिति में है। विश्व के समस्त कपास-उत्पादक देश जितनी कपास पैदा करते हैं उसका लगभग एक तिहाई भाग अनेके यू एम ए की कपास मेशला से उपलब्ध हो जाता है। साथ ही तम्बाकू के उत्पादन में भी यह विश्व में सबसे आगे है। संयोग में यू एम ए विश्व की 40% कपास, 55% मक्का, 27% तम्बाकू, 14% गेहूँ एवं 9% जौ प्रस्तुत करता है।

इस प्रकार औद्योगिक क्षेत्र के विकास के चरम स्तर को प्राप्त यह देश कृषि में भी उतना ही विकसित है। देश के आधिक टाँके में कृषि का भी उनका ही महत्वपूर्ण स्थान है जितना उद्योगों का। सारागंगा इस महान् देश में कृषि एवं उद्योगों में आदर्श संतुलनात्मक स्थिति प्राप्त करने का सफल प्रयास किया गया है। निस्संदेह, भौगोलिक वातावरण की प्रतिरूपता के फलस्वरूप वहाँ उष्ण कटिबंधीय फसलें जैसे चाय, कॉपी, कॉकोआ, रबर तथा जूट आदि जैसी फसलें नहीं हो पाती, परन्तु इनका किसी भी प्रकार का अभाव यू एम ए का नहीं देखना पड़ता क्योंकि लैटिन अमेरिका देशों, जो प्रधानतः उष्ण कटिबंध में ही स्थित हैं, से ये उपज साधारणतः उपलब्ध हैं।

अमेरिका के कृषि विकास का इतिहास इस देश में आयाती के विस्तार के इतिहास के साथ साथ चलता है। 16-17वीं शताब्दियों में यूरोपियन लोग यहाँ आकर बसे। उस समय तक औद्योगिक शक्ति का शीर्षक नहीं हुआ था अतः यहाँ के निवासियों, जो यद्यपि मुख्यतः पश्चिमी यूरोपियन देशों से आकर बसे थे, का प्रदान आर्थिक उद्यम कृषि था।

लगभग 90% लोग कृषि में लगे थे। परन्तु देश के उत्तरी-पूर्वी सम्भाग, जहाँ आकर ये लोग बसे, में पर्वत, दलदल, जंगल आदि के कारण कृषि योग्य भूमि का अभाव था। अतः समस्त जन की खाद्य पूर्ति के लिए यह आवश्यक था कि अधिकार्थिक नई कृषि योग्य भूमि की प्राप्ति हो। वस्तुतः इस आवश्यकता ने ही अप्लेचियन उच्च प्रदेशों के उस पार जाकर भू-क्षेत्रों को आबाद करने तथा प्रेमरी-प्रदेशों को फार्मर्स में बदलने में महत्वपूर्ण प्रेरणात्मक सहयोग दिया।

19वीं शताब्दी के प्रारम्भिक दशकों में प्रवासी समुदायों ने अपना पश्चिमोत्तर अभियान प्रारम्भ किया। अप्लेचियन को पार करके जैसे ही ये लोग आगे बढ़े, एक विशाल निचले मैदानी भाग ने इनका स्वागत किया। लगभग 1500 मील लम्बा तथा 1250 मील चौड़ा यह विशाल भू-भाग कृषि विकास की सभी सम्भावनाओं से युक्त था जिसने उत्तरी अमेरिका की कृषि व्यवस्था में क्रांति ला दी। 1825 में इरी नहर खोली गयी जो हडसन नदी को महान् झीलों के पूर्वी भाग से जोड़ती थी। अगले कुछ दशकों में नील क्षेत्र में रेल लाइनें बिछाई गयीं। 1852 में न्यूयार्क-पिम्ब्रागो लाइन खुली। इसका परिणाम यह हुआ कि गेहूँ की खेती, जो अब तक केवल उत्तरी-पूर्वी राज्यों तक सीमित थी, का विस्तार इलीनोइस राज्य तक हो गया। 1860-70 में इसी क्रम की पुनरावृत्ति हुई और अब विस्कॉन्सिन तथा आयोवा राज्यों तक गेहूँ की खेती की जाने लगी। 1880 में उत्तरी पॅसिफिक रेलवे बनी और इसी के साथ-साथ गेहूँ का विस्तार और भी पश्चिम की ओर हुआ।

इस प्रकार पिछली शताब्दी के अन्त तक अप्लेचियन और रॉकी श्रृंखला के मध्य स्थित विशाल भू-भाग को साफ करके कृषि क्षेत्रों में परिवर्तित कर लिया गया। चूँकि कृषकों की संख्या के अनुपात में कृषि भूमि का विस्तार बहुत था अतः बड़े-बड़े फार्म्स बनाए गए। यातायात के साधनों के विकास की गति तथा फार्म्स की स्थापना की प्रक्रिया प्रायः साथ-साथ चली। प्रारम्भिक फार्म्स रेलवे मार्गों के सहारे-सहारे ही स्थापित किए गए। बाद में भीतरी भागों तक सड़कों द्वारा पहुँचा गया और घास क्षेत्रों को साफ करके फार्म्स में बदल दिया गया। इस विशाल भू-क्षेत्र तथा बड़े आकारों के फार्म्स में यंत्रों द्वारा ही कृषि सम्भव थी अतः 'आवश्यकता आविष्कार की जननी है' के अनुसार विविध प्रकार के कृषि-यंत्रों का विकास किया गया। यंत्रों द्वारा की जाने वाली कृषि की अधिकार्थिक सफलता के लिए विस्तृत प्रकार की खेती को उपयुक्त समझा गया। भौगोलिक वातावरण की अनुकूलता के आधार पर कई कृषि भेदलाएँ बनायी गयीं। वस्तुतः नई दुनिया के इस भाग में एक योजनाबद्ध, विज्ञान-सम्मत तथा सुव्यवस्थित कृषि का यह श्रीगणेश था जिसकी बाद के वर्षों में हुई, सफलता ने दुनिया के अन्य कृषि प्रधान देशों को भी प्रभावित किया। अर्जेंटीना, आस्ट्रेलिया तथा कनाडा जैसे देशों में इसी प्रकार की विधियाँ अपनायी गयीं। अमेरिकन कृषि प्रदेशों में अनेक शोध-संस्थान खोले गए जिनमें हुए कृषि सम्बन्धी शोधों ने न केवल इस देश वरन् विश्व भर के कृषि प्रदेशों को लाभान्वित किया है।

भीतरी घातरिक्त मैदानों में वृषि विस्तार की जो प्रक्रिया प्रारम्भ हुई वह रॉकी क्रम की पर्वतीय बाधा के कारण रुक गयी। उसमें प्रायः शुष्क पठारी भाग थे जो वृषि के लिए सवथा अयोग्य थे। इन देश के पश्चिमी भागों में वृषि विस्तार उल्टी यानि पश्चिम से पूरव की ओर रही। प्रारम्भ में जो लोग पश्चिमी तट प्रदेशों में भावर बसे उनके लिए रॉकी तटवर्ती पट्टी के अलावा और कोई ऐसा भाग नहीं था जहाँ बड़े पैमाने पर वृषि हो सके। बल्कि प्रारम्भ में तो इनकी रसद पूरि पूर्वो भागों में से ही होती थी। सारा सामान खाद्यान तथा कपड़े आदि केपहोन (बाद में पनामा से होकर) वा चक्कर लगाकर आते थे। इन परिस्थितियों में यह अत्यंत आवश्यक था कि ये भाग स्वावलम्बी हो। इन तटवर्ती श्रेणियों तथा कास्केड मियरानेवादा क्रम के मध्य स्थित घासाव क्षेत्र की घाटियों को अबाद किया गया। विलामेट तथा कैलीफोर्निया की मध्यवर्ती घाटियों में अल प्रवाह की सुव्यवस्था कर सिचाई की योजनाएं बनायी गयी। कोलम्बिया तथा कोलोरेडो आदि नदियों पर विशाल बांध बनाकर शुष्क भागों में सिचाई की व्यवस्था कर वृषि प्रारम्भ की गयी। इन सब प्रयासों का यह फल हुआ कि पूर्वी वाशिंगटन में गेहूँ, मध्य कैलीफोर्निया में कपास, विलामेट-पुगैट साउथ निचले क्षेत्र में चारे की फसलें एव दुग्ध व्यवसाय तथा कैलीफोर्निया की घाटी में फल एव सब्जियों की पैटियाँ विकसित हो गयी हैं।

ग्रेट प्लेस में समस्या भिन्न थी। भीतरी निचले भाग में पश्चिम में स्थित, रॉकी क्रम की तरफ क्रमशः ऊँचे होने गए इस सम्भाग में मिट्टियाँ उपजाऊ हैं जिनका स्वल्प सगभग अर्द्ध शर्नोजम प्रकार का है। परन्तु वर्षा का अभाव तथा मिट्टी की भीषण कटाव समस्या के कारण यहाँ वृषि काय प्राधिक सिद्ध नहीं होते थे। पिछली शताब्दी तक भी यह भाग पशुचारण क्षेत्र के रूप में ही पडा रहा। इस शताब्दी के प्रारम्भिक दशकों में वृषि विदोपनों ने यहाँ की भौगोलिक परिस्थितियों से समझौता करते हुए वृषि को कुछ विशिष्ट विधियाँ अपनायी। ये विधियाँ निम्न आधारभूत सिद्धांतों पर आधारित हैं

- (1) आर्द्रता (क्योंकि इस सम्भाग में वर्षा बहुत कम होती है) को मिट्टी में ज्यादा से ज्यादा सुरक्षित रखना। नमी को बनाए रखने के लिए जोत लगाने के बाद पटेना फेर दिया जाता है। वाष्पीकरण से बचने के लिए जुनाई गहरी की जाती है। फसलें एक साल छोड़कर दूसरे साल बोयी जाती हैं ताकि परती जमीन ज्यादा आर्द्रता संचित कर सके।
- (2) इस प्रकार की फसलें बोना जिह्ने कम आर्द्रता की जहूरत पडता है। इस उद्देश्य की पूरि हेतु यहाँ पौधों के बीच की दूरी आर्द्र क्षेत्रों की अपेक्षा ज्यादा रखी जाती है ताकि पौधों की अपेक्षावृत्त ज्यादा भू-क्षेप में संचित नमी प्राप्त हो सके। इन सम्भाग में बोने के लिए गेहूँ एव सोरघम की ऐसी फसलें विकसित की गयी हैं जिह्ने कम नमी की आवश्यकता पडती है। यद्यपि इनका दाना छोटा होता है। आर्द्रता के अभाव में दाना फूस नहीं पाता।

(3) मू-कटाव को रोकने के लिए जुताई ढाल के आर-पार की जाती है। मिट्टी के कणों को समष्टित करने के लिए वृक्ष बतिया तथा इस वातावरण में पनप सकने वाली घासों भी लगायी गयी हैं।

पश्चिम के शुष्क भागों में मिचाई की व्यवस्था करना अत्यन्त आवश्यक था। अर्द्ध शुष्क पठारी एवं बेमिन भाग में मिचाई की कितनी आवश्यकता है इसका अनुमान इस तथ्य से लगाया जा सकता है कि 11 पश्चिमी राज्यों (कान्सास, न्यू मैक्सिको, व्योमिंग, डेलाहो, आरेगन, वाशिगटन, नेवादा, उटा, मोंटाना, कैंनीफोर्निया एवं एरीजोना) में कुल कृषिगत भूमि के लगभग एक तिहाई भाग में मिचाई द्वारा ही कृषि सम्भव होती है। स्वानाविक रूप से तीन प्रकार के क्षेत्रों में मिचाई की व्यवस्था की गयी। प्रथम, अनियमित वर्षा वाले क्षेत्र जहाँ सूखा व अकाल का डर सदा बना रहता था। द्वितीय, उन क्षेत्रों में जहाँ कृषि पहले से होती थी परन्तु वर्षा की कमी में उपज बहुत कम थी। तृतीय, पश्चिम के पूर्णतः शुष्क भागों में जहाँ मिचाई के फलस्वरूप अच्छे किम्म की कपास पैदा होने लगी है।

वर्तमान में, देश में लगभग 38 मिलियन एकड़ भूमि को मिचाई की सुविधा प्राप्त है। 15 मिलियन एकड़ भूमि में अनिश्चित मिचाई की व्यवस्था करने का लक्ष्य है। मिचाई की सुविधायुक्त फार्मों की संख्या 307,783 है। पश्चिमी शुष्क पठारी भागों में निश्चित कृषि क्षेत्र नदियों की घाटियों के सहारे-सहारे विकसित किए गए हैं। स्नेक, सैंटमरी, यैलो स्टोन, विद्योर्न, प्लाटे, अकॉन्सास, पैस्को, रायोग्राडे, सानजुआन तथा इस सम्भाग की सभी अन्य नियमित नदियों के बेसिन में नहरो तथा 'निफ्ट इरीगेशन मैथड' से मिचाई की जाती है। कुछ ऐसे भी भू-भाग थे जहाँ बाढ़ की समस्या थी अतः वहाँ बाढ़ नियंत्रण, जल निकास तथा मिचाई की बहुउद्देशीय योजनाएँ क्रियान्वित की गयी हैं। इनमें घाड़ कूली बाघ योजना (कोनम्बिया नदी) टैनेमी नदी घाटी योजना (टैनेमी नदी) हूवर बांध योजना (कोलोरेडो) विलामेटे नदी घाटी योजना एवं 'सैंट्रल वैनी प्रोजेक्ट' आदि उल्लेखनीय हैं।

स० रा० अमेरिका के कृषि-क्षेत्रों का विकास भारी बेमिनत युक्त भौगोलिक वातावरण में हुआ है और उसी का परिणाम है कि यहाँ के कृषि-उत्पादनों में भारी विविधता है। यह भी उल्लेखनीय है कि विविधता होने हुए भी सभी क्षेत्रों में उत्पादन मात्रा बहुत औपनिवेशिक समय में लेकर 1920 तक कृषि-उत्पादन की मात्रा बढ़ने का प्रघात कारण कृषि योग्य भूमि में वृद्धि थी। इस अवधि के प्रत्येक दशक में हजारों एकड़ भूमि को साफ करके खेतों में बदला गया। ऐसा माना जाता है कि इस अवधि में लगभग 320 मिलियन एकड़ भूमि में विस्तृत जंगलों को काट कर खेतों तथा चारागाहों में परिवर्तित किया गया।<sup>15</sup> अगले 20 वर्षों में कृषि फार्मों की संख्या लगभग 6.5 मिलियन हो गई।



कृषि फसलो में सलग्न भूमि का विस्तार भी प्रायः स्थिररूप स्थिति (लगभग 330 मिलियन एक्ड) में आ गया। आगे के वर्षों के लिए यह लक्ष्य निर्धारित किया गया कि कृषि-सलग्न भूमि के उतने ही प्रकार विस्तार में उत्पादन बढ़ाने के प्रयास किए जाएँ। घोड़े तथा खच्चरों के स्थान पर शक्तिचालित कृषि यंत्रों का प्रयोग प्रारम्भ हुआ। भूमि के विकास एवं मिट्टी की उत्पादन शक्ति बढ़ाने पर जोर दिया गया। प्रति वर्ष हवा और जल की कटाव-क्रियाओं के फलस्वरूप जो मिट्टी बट जाती है उसे रोकने के लिए योजनाएँ बनायी गयीं जो 1930-40 दशक से लेकर अब तक निरन्तर क्रियान्वित होती रही हैं।

इस प्रकार, पिछले दशकों में मानव श्रम घटा और मशीनों का प्रयोग बढ़ा। अच्छी रासायनिक व दानस्पतिक खादों के प्रयोग का प्रचलन बढ़ा। अच्छे बीज विकसित किए गए। सहर बीजों का प्रयोग सभी कृषि-क्षेत्रों में हुआ, विशेषकर गेहूँ तथा मक्का के ऐसे बीज तैयार किए गए जिनमें उत्पादन मात्रा कई गुना बढ़ गयी। बीमारियों और फसलों में लगने वाले कीड़ों पर प्रभावी नियंत्रण किया गया। विकसित नस्लों के पशु पाले गए, उनके लिए अच्छे चारागाह, मकान तथा अन्य सुविधाओं की व्यवस्था की गयी। कृषि क्षेत्रों में अनेक शोध केन्द्र खोले गए। इस सबका परिणाम यह हुआ कि पिछले दशकों, विशेषकर द्वितीय विश्व युद्ध के बाद के दिनों में प्रति एक्ड उत्पादन तेजी से बढ़ा। यही कारण है कि इन दिनों में कृषि सलग्न भूमि में कोई वृद्धि न होने के बावजूद भी कुल कृषि उत्पादन में भारी वृद्धि हुई। आगे दी गई उत्पादन सम्बन्धी सारणियों से यह स्पष्ट है।

### फार्मर्स

पिछले दशकों में फार्मर्स की कुल संख्या में कमी आई है। पिछली शताब्दी में जैसे-जैसे भूमि साफ की गयी वैसे-वैसे फार्मर्स स्थापित किए जाने लगे। इनमें बहुत से फार्मर्स बंटे छोटे थे। बाद में जब यंत्रों का प्रयोग प्रारम्भ हुआ और कृषि की विभिन्न वैज्ञानिक-आर्थिक स्तर पर आना जाने लगा तो पाया गया कि छोटे छोटे फार्मर्स अनाधिक हैं अतः उनका पुनर्संगठन किया गया। यह तथ्य निम्न प्राकृतिक से सुस्पष्ट है। 1870 में फार्मर्स में लगभग 500 मिलियन एक्ड भूमि सलग्न थी जो बढ़कर 1950 में 1200 मिलियन एक्ड हो गयी।<sup>16</sup> यह चरम स्थिति थी। इसके बाद कृषि-सलग्न में योजनाबद्ध ह्रास किया गया, और 1971 में, इस तथ्य के बावजूद कि 1960 में अनास्वा तथा हवाई द्वीप शामिल हो गए थे, कृषि सलग्न भूमि का प्रकार 1118 मिलियन एक्ड हो गया।

पुनर्संगठन के फलस्वरूप फार्मर्स की संख्या में भी कमी आई है। 1940 में सभी प्रकारों के फार्मर्स की संख्या 635 मिलियन थी जो घटकर 1971 में 28 मिलियन रह गयी। वर्तमान (1971) में फार्मर्स का औसत प्रकार 389 एक्ड है यद्यपि बाहुल्य उन

16 यह भूमि फसली तथा चारागाह—दोनों प्रकार के फार्मर्स की है।

फार्मों का है जिनका आकार हजारों एकड़ का है। इस दृष्टि से स० रा० अमेरिका की स्थिति भारत या जापान से उल्टी है। यहाँ छोटे फार्मों की संख्या बहुत कम तथा बड़े फार्मों ज्यादा है। प्रायः देखने में आता है कि बड़े नगरों के निकट एव देश के उत्तरी-पूर्वी (घने बसे) भाग में फार्मों का आकार अपेक्षाकृत छोटा है जबकि पश्चिम की तरफ क्रमशः बढ़ता जाता है। देश में लगभग 60,000 फार्मों ऐसे हैं जिनका आकार 2000 एकड़ से ज्यादा है।

फार्मों का आकार		फार्म-संख्या 1959	फार्म संख्या 1965
1	10 एकड़ से छोटे	244,328	182,583
2	10 से 49 एकड़	813,216	637,442
3	50 से 99 एकड़	657,990	542,433
4	100 से 219 एकड़	998,084	842,195
5	220 से 499 एकड़	660,446	615,488
6	500 एकड़ से बड़े फार्मों	336,436	355,723

ज्यादातर फार्मों उनके मालिकों या हिस्सेदारों द्वारा ही चोए जाते हैं। किराए पर देने की प्रथा दिन प्रति दिन कम होती जा रही है। यह प्रवृत्ति 1930 में अपनी चरम स्थिति में थी उस समय की तुलना में आज केवल 2/5 फार्मों ही किराए पर उठे हुए हैं। वर्तमान में 2,600,147 (कुल फार्मों का 82%) फार्मों मालिकों, 539,921 (कुल का 17%) किराएदारों तथा लगभग 17,796 फार्मों (कुल फार्मों का लगभग 1%) व्यवस्थापकों द्वारा संचालित हैं। मशीनीकरण के फलस्वरूप फार्मों पर काम करने वाले लोगों की संख्या में, अपेक्षाकृत थोड़ी सी प्रवृत्ति में ही, भारी कमी आई है। 1950 में लगभग 10 मिलियन लोग खेतों पर कार्यरत थे जबकि वर्तमान में केवल 4.5 मिलियन। इसमें से अधिकांश व्यक्ति (33 मिलियन) मालिकों के परिवारों से हैं। केवल एक तिहाई लोगों (12 मिलियन) की स्थिति ही वैतनिक श्रमिक जैसी है। यांत्रिक-सहाय्य से मानव की क्षमता में पर्याप्त विकास हुआ है। 1950 में फार्मों पर काम करने वाला एक व्यक्ति 15 लोगों के लिए कृषि-उत्पादन करता था जबकि आज वह 48 व्यक्तियों के लिए कृषि-उत्पन्न जुटाने में समर्थ है।

विस्तृत भूमि तथा पशुओं के प्रयोग के विनाश के फलस्वरूप यू० एस० ए० के जन-संख्या दायें में पर्याप्त अंतर आया है। एक दशकपूर्व देश की समस्त जनसंख्या का

सगभग तीन-चौथाई भाग ग्रामीण था जबकि वर्तमान (1971) में 30% से भी कम जन-संख्या ग्रामीण है। फार्म पर कुल मिलाकर 97 मिलियन लोग निवास करते हैं जो समस्त जनसंख्या का 5% से भी कम भाग बनाते हैं।

कृषि के स्वरूप की दृष्टि से संयुक्त राज्य अमेरिका के फार्मों को दो भागों में बांटा जा सकता है।

- 1 व्यापारिक उत्पादनों में सलग्न फार्मों।
- 2 स्व-आवश्यकता की पूर्ति में सलग्न फार्मों।

प्रथम प्रकार के फार्मों देश की आर्थिक व्यवस्था में महत्वपूर्ण स्थान रखते हैं इनको तीन श्रेणियों में रखा जा सकता है।

(अ) विस्तृत फार्मों—ये फार्मों बड़े आकार के हैं। इनमें से प्रत्येक फार्मों में लगभग 20,000 डॉलर की कीमत का उत्पादन होता है। ये पूर्णतः यांत्रिक हैं। बड़े होने के कारण वैतनिक श्रमिक भी इनमें सलग्न हैं। ये देश के समस्त फार्मों का 20% तथा बेचे जाने वाली फार्म-उपजों का 74% भाग प्रस्तुत करते हैं।

(ब) मध्यम आकार व्यापारिक पारिवारिक फार्मों—इस श्रेणी के फार्मों में से प्रत्येक की वार्षिक उत्पादन क्षमता 2500 से 20,000 डॉलर तक की है। ये देश के समस्त फार्मों का लगभग 39% भाग बनाते हैं एवं बेचे जाने वाली फार्म-उपजों का 23% भाग प्रस्तुत करते हैं।

(स) छोटे व्यापारिक फार्मों—ये समस्त फार्मों के 41% हैं। ये बेचे जाने वाली कुल फार्म उपजों का 3% भाग प्रस्तुत करते हैं। इनमें से प्रत्येक फार्म का उत्पादन-भूम्य औसतन 50 से 2500 डॉलर तक का होता है।

अन्य सभी प्रकार के फार्मों दूसरी श्रेणी में रखे जा सकते हैं जो स्थानीय या स्वदेशी आवश्यकताओं की पूर्ति के लिए उत्पादन में रत हैं। ऐसे फार्मों देश के समस्त फार्मों का लगभग 32% भाग बनाते हैं। औसतन उत्पादन क्षमता लगभग 2500 डॉलर है। ये आकार में छोटे हैं। ये प्रायः छोटे किसान-परिवारों के स्वामित्व में हैं।

भाग्य या जापान के क्षेत्रों के विपरीत अमेरिका की फार्मों की सीमाएँ सीधी हैं जिन्हें तारों या लट्टों से सीमाबद्ध किया गया है। सीमाओं के सहारे-सहारे या बीच में होकर छोटी सड़कें बनायी जाती हैं जो व्यवस्था की दृष्टि से उपयोगी हैं। फार्मों के एक कोने में रिहायशी क्वार्टर होता है। प्रायः इसी के पास पशुओं के घर बनाए होते हैं। सभी फार्मों पर आजकल मूषर, गाय, मुर्गियाँ आदि पाले जाने लगे हैं। इस प्रकार ये

अमेरिकी फार्मर्स दिन प्रतिदिन मिश्रित कृषि का स्वरूप लेते जा रहे हैं। अमेरिका के फार्मर्स दुनिया के सर्वाधिक 'मैकनाइज्ड' फार्मर्स हैं। देश के सभी फार्मर्स को विद्युत-शक्ति प्राप्त है। भूमि की जुलाई, फसल की बुवाई, निराई, कटाई एवं मूछे से मत्तान साफ करने तक के सभी कार्य मशीनों द्वारा सम्पादित किए जाते हैं। दूध दुहना, गादों को छानी करना भी मशीनों का कार्य है। भूमि पालन में विद्युत शक्ति का भरपूर प्रयोग किया जाता है। इस समय देश में लगभग 56 लाख इंसुल्टेड खेतों में कार्य कर रहे हैं। भूना तथा मत्तान के यानायात के मूल कार्यों के लिए 30 लाख से अधिक ट्रक खेतों में कार्यरत हैं। कपास मेवला में रुई चुनती हुई या मक्का मेवला में मूट्टों को एक्त्र करती हुई मशीनें यहाँ के कृषि क्षेत्रों की विकासशील भवत्या की द्योतक हैं। मानव का कार्य केवल इन मशीनों का संचालन मात्र है। कितना अन्तर है एक भारतीय कृषक, उसके कृषि-भौवारों और कृषि-विधियों तथा इन अमेरिकन आधुनिक किसानों के किया कलाप में।

### फार्म-हाउस :

अमेरिका के कृषि क्षेत्रों या फार्मर्स का अभ्युपन 'फार्म-हाउस' या 'फार्म-स्टैंड के तर्ज के बगैर अधूरा होगा। प्रविक्ती का स्वरूप प्रस्तुत करते हुए अमेरिका के फार्म-हाउस अपने ही प्रकार की एक अनुपम अतिवाम-इकाई है जिनका एकाउ, राज किन्तु सुविधायुक्त जीवन इतना आसपस है कि दुनिया के सभी भागों, यहाँ तक कि फ्रांस या भारत के गाँव-प्रधान कृषि क्षेत्रों में भी, इनका प्रचार होना जा रहा है। प्रायः शकवाकार छत्रों के बने, चार पाँच कमरों वाले ये घर फार्म के मालिक परिवार के लिए पर्याप्त होते हैं। इनको पानी, बिजली, रेडियो, टेलीविजन, पॉवर लाइन तथा टेलीफोन आदि की सभी सुविधाएँ उपलब्ध होती हैं। प्रत्येक फार्म-घर सड़कों द्वारा जुड़ा होता है। रिहायशी घर के पान ही गोदान, मशीन घर, गैरेज, पशु एवं भूमि घर होते हैं।

कई फार्मों के बीच एक बाजारी-केन्द्र होता है जहाँ सिनेमा, बर्च, पोस्ट ऑफिस, होटल, रेस्टाँ, कपडे व अन्य आवश्यकताओं सम्बन्धी दुकानें होती हैं। प्रदेश सचिवार को को फासरास के फार्म बाली इन बाजारी-केन्द्रों पर एखिन होते हैं, सरोदगरी एवं मनोरजन करने हैं। इन्हीं केन्द्रों में प्राथमिक व माध्यमिक शालाएँ होती हैं जहाँ बस द्वारा फार्म-वासियों के बच्चे पढ़ने माने हैं। अमेरिका के सुगृहगत विनायो का अनुकूल स्वरूप इन फार्मर्स में देखा जा सकता है। सम्पूर्ण यु० ए० ए० में गावद ही कोई ऐसा फार्म हो जहाँ रेडियो न लता हो, या उसने मोटर गाडी न हो। लगभग 85% फार्मर्स में टेली-विजन सेट लगे हैं। कृषि-मेवलाओं के बीच-बीच में S0-S2 ऐसे रेडियो स्टेशन हैं जो मुख्यतः इन फार्मों के लिए ही कार्यक्रम प्रसारित करते हैं। इन कार्यक्रमों में सगीन तथा राजा सनाचारों के अनिश्चित कृषि-मुधार, बीज, पत्र, कृषि के नए तरीकों तथा रजकों की बीमारियों में सम्बन्धित बातें होती हैं। 25 मिलियन फार्मर्स में टेलीफोन तथा 2-4 मिलियन फार्मर्स में शीतानयो की सुविधा है।

### मिश्रित कृषि

पिछले दशकों में, कृषि के पुनर्संगठन में अनुपातिक रूप में सबसे ज्यादा महत्व मिश्रित कृषि को मिला है। महान् भीलो के आस पास न्यू इंग्लैंड प्रदेश में तो चारे की फसलों के उत्पादन तथा पशु पालन एवं दुग्ध व्यवसाय का केन्द्रीकरण है ही, पिछले दशकों में अन्य कृषि मेखलाओं में भी पशुपालन का प्रचलन बढ़ा है। प्रत्येक फार्म पर भ्रम गाय, सूअर तथा मुँगियाँ आदि पाले जाने लगे हैं। मरका मेखला में तो सूअर पालन का कार्य इतने बड़े पैमाने पर किया जाता है कि कभी कभी इसे 'सूअर-मेखला' भी कहा जाता है। इस प्रवृत्ति का विकास इस विचारधारा के आधार पर हुआ है कि सभी कृषि-क्षेत्र साक्षात्तो के साथ साथ दुग्ध-उत्पादन एवं मांस-पूति की दृष्टि से भी पर्याप्त स्वावलम्बी हों। यही कारण है कि पिछले दशकों में झोरो, विशेषकर दूध देने वाली गायों एवं सूअरों की सख्या में पर्याप्त वृद्धि हुई है। फार्म पर पाए जाने वाले पशु धन में वितनी तीव्रता से वृद्धि हुई है इगर्ग अनुमान दृग् तथ्य से लगाया जा सकता है कि 1930 में समस्त फार्मों पर 6,061 मिलियन डालर की कीमत का पशुधन (मुँगियों को छोड़कर) था जो बढ़कर 1970 में 22,897 मिलियन डालर का हो गया। इग वर्ष 19 मिलियन भेड़ों ने 161 मिलियन पीड उन प्रदान की।

#### फार्मों पर पशु धन (1000 में)

	1930	1940	1950	1960	1971
1 घोड़े	13,742	10,441	5,548	—	—*
2 खच्चर	5,382	4,031	2,233	—	—
3 झोर सभी प्रकार	61,003	68,309	77,963	96,236	114,568
4 दूध की गायें	23,032	21,940	23,853	19,527	12,244
5 भेड़-मेखना	51,565	52,107	29,826	33,170	19,560
6 सूअर	55,705	61,165	58,937	59,026	67,540

\* 1961 में गणना बन्द कर दी गयी।

कुछ समस्याएँ—अन्य कृषि प्रधान देशों की तरह यू० ए० ए० में भी कृषि सम्बन्धी कुछ मूल भूत समस्याएँ हैं जिनके निवारण के लिए कृषि विशेषण एवं अर्थशास्त्री रत हैं। यथा, फार्म के समक्ष उनके अतिरिक्त उत्पादन को बेचने की समस्या है। यह देश आवश्यकता से कहीं अधिक साक्षात्, मपास, मकरा पैदा करने वाला देश है। अतः भाव गिराए बिना सभी उपज को विप्रय करने की समस्या स्वाभाविक है। कुछ वय पूव भारी

मात्रा में संबंधित गेहूँ एवं कपास के भंडार को बेचने की समस्या काफी भीषण हो गयी थी । वस्तुतः इसी लिए मिश्रित कृषि के विकास पर ज्यादा जोर दिया जा रहा है ।

भू-क्षरण एक भीषण समस्या है जिससे प्रति वर्ष हजारों एकड़ भूमि की ऊपरी उपजाऊ पर्त बट कर बह जाती है या हवाओं द्वारा उड़ा ले जायी जाती है । ऐसा अनुमान है कि पश्चिम के शुष्क प्रदेशों के अतिरिक्त पूर्ववर्ती कृषि प्रदेशों में लगभग 44 मिलियन एकड़ भूमि भू-क्षरण द्वारा बेकार कर दी गयी है । 87 मि० एकड़ भूमि इसके द्वारा किसी रूप में प्रभावित है ।<sup>18</sup> भू-क्षरण नाली तथा पर्त दोनों प्रकार का ही यहाँ होता है । उत्तर-पश्चिम में कोलम्बिया का पठार, ग्रेट बेसिन या उत्तर-पूर्व में न्यू इंग्लैंड प्रदेश इस प्रकार की समस्या से सर्वाधिक पीड़ित क्षेत्र हैं । साधारणतया वनस्पति का अभाव, ढाल, तीव्र हवाएँ एवं शुष्क जलवायु आदि परिस्थितियों में भू-क्षरण होना है । परन्तु दक्षिण के कपास उत्पादक क्षेत्रों में मिट्टी के बटाव का कारण कुछ दूसरा ही है । यहाँ तीव्र वर्षा वाले, टालू प्रदेशों में अनेक वर्षों से निरंतर एक ही फसल (कपास) की खेती करने के कारण मिट्टियों की ऊपरी पर्त क्षरित हुई हैं ।<sup>19</sup> ग्रेट प्लेन्स में, प्रारम्भ में सीमावर्ती घोड़ी वर्षा वाले क्षेत्रों में भ्रू-तानिक ढग से गेहूँ की कृषि करने का परिणाम था कि ऊपर की उपजाऊ पर्त अक्षयित होकर हवा द्वारा उड़ा दी गयी ।

इन दोनों व भू-क्षरण से प्रभावित अन्य सभी क्षेत्रों में इस हानिकारक प्रवृत्ति को रोकने के प्रभावी उपाय किए जा रहे हैं । इन उपायों में वृक्षादतियों का रोपण, फसलों का उचित ढेर फेर, मिश्रित-कृषि व्यवस्था का विकास, ढाल के विपरीत जुताई तथा मेड निर्माण आदि उल्लेखनीय हैं । भू-कटाव को नियंत्रित करने के इन उपायों से मध्य एवं मेड निर्माण आदि उल्लेखनीय हैं । भू-कटाव को नियंत्रित करने के इन उपायों से मध्य एवं पूर्वी ओक्लाहोमा, दक्षिणी पीडमांट प्रदेश, ऊपरी टेनेसी घाटी, केंटुकी के पठार, आयोवा राज्य के दक्षिणी भाग तथा मिसूरी राज्य में पर्याप्त लाभ हुआ है । पश्चिमी शुष्क ग्रेट प्लेन्स में विकसित भयानक रेतीले गड्ढों में घास जमा कर पशु चारण प्रारम्भ कर दिया गया है । कटाव ग्रस्त भागों से प्राप्त जमीनों में फोस्फेट्स मिलाकर मटर तथा बीन्स जैसी फसलों की खेती की जाने लगी है ।

### यू. एस ए की कृषि सम्बन्धी कुछ महत्वपूर्ण आंकड़े

भू-उपयोग	
कृषि गत फसले	— 23.9%
चारागाह	— 32.7%
वन एवं पर्वत	— 33.2%

<sup>18</sup> Jones & Bryan—North America—p 178

<sup>19</sup> Hudson F S—North America, Macdonald & Evans Ltd p 156

भूमि का अनुत्पादक उपयोग — 102%  
(अधिवास, सहर्षे)

फार्म में संलग्न भूमि (लाख एकड़ में)

1850	2930
1860	4070
1870	4080
1880	5360
1890	6230
1900	8390
1910	8790
1920	9550
1930	9870
1940	10610
1950	11590
1960	11580
1964	11590
1967	11400
1971	11180

उपरोक्त सारणियों से कुछ तथ्य प्रकट होते हैं जो स० रा० अमेरिका की कृषि-प्रवृत्तियों पर कुछ महत्वपूर्ण प्रकाश डालते हैं। यथा, 1930 तक सभी फसलों में संलग्न भूमि में विस्तार हुआ परन्तु 1940 में गेहूँ को छोड़कर सभी प्रधान फसलों—मक्का, ज्वार, जौ, जई, तम्बाकू आदि में संलग्न भूमि में घटाव हुआ। गेहूँ में भी 1950 के बाद क्रमशः ह्रास हुआ। परन्तु संलग्न भूमि में ह्रास के बावजूद सभी फसलों में कुल उत्पादन में तेजी से वृद्धि हुई है, जो कृषि की नई तकनीकों, अश्वेय यंत्र, खाद तथा उर्वरकों के प्रयोग के फलस्वरूप प्रति एकड़ उत्पादन में वृद्धि के कारण है। वस्तुतः फसलों में संलग्न भूमि में ह्रास योजनाबद्ध और नियंत्रित सम्मत है ताकि उपररूप जमीन पर नयी फसलें बोयी जा सकें। सोवियत तथा आबल अमेरिकन कृषि की नई फसलें हैं जिनका प्रचार-प्रसार पिछले दो-तीन दशकों में ही हुआ है। सोवियत का विस्तार चार दशकों (1930-70) में 40 गुना हुआ गया है। आबल का प्रसार सन्तती तीव्र गति में रहा है इसका अनुमान हम तथ्य से लगाया जा सकता है कि 1962 में आबल का विस्तार 18 मिलियन एकड़ भूमि में था जो बड़ेतर 1968 में 2.3 मिलियन एकड़ हो गया।

प्रमुख चार कृषि-काले-संलग्न भूमि व उत्पादन

	मक्या		कपास		गहू		सोयाबीन	
	मिलियन एकड़	मिलियन युशल	मिलियन एकड़	मिलियन युशल	मिलियन एकड़	मिलियन युशल	मिलियन एकड़	मिलियन युशल
1866	30 0	731	7 0	2 1	15 4	170		
1870	38 1	1125	9 2	4 4	20 9	254		
1880	62 5	1707	15 6	6 6	38 1	502		
1890	78 4	1650	20 9	8 7	36 7	449		
1900	94 9	2662	24 9	10 1	49 2	599		
1910	102 3	2853	31 5	11 6	45 8	625		*
1920	101 4	3070	34 4	13 4	62 3	843	0 4	5
1930	101 5	2080	42 4	13 9	62 6	887	1 1	14
1940	86 1	2457	23 9	12 6	53 2	815	4 8	78
1950	81 8	3075	17 8	10 0	61 6	1019	13 8	229
1960	71 6	3422	14 7	13 9	51 9	1356	23 7	555
1970	57 3	4,109	11 1	10 1	44 3	1378	42 4	1135

\* आकड़े 1921,

\* कपास का उत्पादन (1970) मिलियन मीट्रो से, प्रत्येक मीट्रो 500 पीड की ।



प्रधान कृषि फसलें सलग्न भूमि, कुल एघ प्रति एकड़ उत्पादन-1970

फसल	सलग्न भूमि (1000 एकड़ में)	उत्पादन (1000 बुशल में)	उत्पादन प्रति एकड़
मक्का	57,359	4,109,792	71.7 बुशल
गेहूँ	44,306	1,378,465	31.1 बुशल
जई	18,580	909,481	48.9 बुशल
जौ	9,642	410,445	42.6 बुशल
सोयाबीन	42,447	1,135,769	26.8 बुशल
सन	2,888	29,970	10.4 बुशल
चावल	1,815	38,552 ह० ट०	4,566 पौंड
आलू	1,420	325,588 ह० ट०	229 ह० ट०
कपास	11,164	10,166 गॉड	437 पौंड
तम्बाकू	898	1,906,383 पौंड	2,122 पौंड

### कृषि मेखलाएँ

उत्तर में लारेंशियन शील्ड, पूर्व में अफ्रेचियन उच्च प्रदेश एवं पश्चिम में रॉकी प्रम के मध्य स्थित विशालाकार भीतरी निचले प्रदेश स्थित हैं। अमेरिकन कृषि के हृदय प्रदेश कहे जाने वाले इस विशाल भू-भाग का दक्षिणी विस्तार मैक्सिको की खाड़ी तक है। कहने की इसे एक भौगोलिक-इकाई कह दिया जाता है परन्तु वास्तविकता यह है कि इसमें भी भारी भिन्नताएँ हैं। पूर्व से पश्चिम की ओर वर्षा की मात्रा तथा दक्षिण से उत्तर की ओर वृद्धि-अवधि में अंतर आता जाता है। उत्तर में हिमनद-जमाव ने मिट्टियों का स्वरूप दक्षिण की लाल-पीली मिट्टियों से बिल्कुल पृथक् कर दिया है। पाले की अवधि एवं ताप-मात्रा में भारी भिन्नता लिए हुए हैं। कृषि के स्वरूप, फसल एवं उत्पादन मात्रा पर इन सब तत्वों का आभार भूत प्रभाव होता है। भौगोलिक वातावरण के इन प्रभावकारी तत्वों से सम्भूता करते हुए ही यू० एस० ए० में कृषि की विशिष्ट मेखलाएँ विकसित की गयी हैं।

कृषि मेखला, जैसा कि नाम से सुस्पष्ट है, एक ही फसल की प्रथम बड़ श्रृंखला है जिसका विस्तार स्वाभाविक रूप से, अनुकूल भौगोलिक दशाओं के विस्तार स्थल तक है। यू० एस० ए० में कृषि-योग्य पर्याप्त भूमि है। बहुत बड़े-बड़े फार्मस हैं। विस्तृत कृषि है। इन अवस्थाओं में कृषि मेखलाओं का विकास प्राथिक दृष्टि से सामग्री एवं वैज्ञानिक दृष्टि से अनुकूल है। संकड़ों मील चले जाइए, एक ही फसल, एक ही स्वरूप, एक ही



### कपास मेखला :

कपास आज भी उत्पादन मात्रा एवं मूल्य की दृष्टि से वस्त्रोद्योग के बच्चे मालो में सर्वाधिक महत्वपूर्ण है। पिछले दशकों में यद्यपि कृत्रिम रेशों का प्रचलन बढ़ा है, इसके बावजूद वस्त्र निर्माण में कपास का सर्वाधिक प्रयोग होता है। सं. रा० अमेरिका दुनिया की आधी से अधिक कपास प्रस्तुत करता है।

सं. रा० अमेरिका के कपास क्षेत्रों को देखने से स्पष्ट होना है कि इनका विस्तार देश के दक्षिणी पूर्वी हिस्से में उन भागों में है जो कपास उत्पादन के लिए आदर्श भौगोलिक वातावरण प्रस्तुत करते हैं। पश्चिम में ओज़ार्क तथा पूर्व अफ़्जेचियन नम के दक्षिण उच्च प्रदेशों के मध्य एक ऐसा सम्भाग है जो घरायसी दृष्टि से समतल है तथा ज़िम्मे टरसरी एवं क्रेटेशियन युगीन अपेक्षाकृत नवीन पर्वदार जमाव है। ज्यादातर भाग में दोमट, काप, 'क्वे' तथा चूने के अम्लीय मिट्टियों का विस्तार है। यही स्वल्प पूर्व में ग्रटलाटिक तट तथा दक्षिण में मैक्सिको की खाड़ी तक है। इस सम्भाग को ही कपास मेखला का विस्तार टैक्सास, लूजियाना, ओक्लाहामा, कैंसास, टेनेसी, मिमीसीपी, अलाबामा, जॉर्जिया, फ्लोरिडा, उत्तरी तथा दक्षिणी कैरोलिना आदि राज्यों में है।

कपास एक उपोष्णोष्ण पौधा है जिसके लिए मध्यम मात्रा में वर्षा (30-40 इंच) ऊँचे तापक्रम, चमकीली धूप, स्वच्छ आकाश तथा पाले रहित वृद्धि अवधि आवश्यक है। पाला इसका सबसे बड़ा दुश्मन है। यू एस ए की इस कपास मेखला में लगभग 200 दिन पौधा रहित होते हैं। दूसरे शब्दों में कपास की खेती का विस्तार या इनकी उत्तरी सीमा जहाँ तक है जहाँ 200 दिन पाले रहित होते हैं। पौधों की वृद्धि के दिनों में पर्याप्त ऊँचे तापक्रमों की आवश्यकता होती है। दिन और रात्रि दोनों गर्म होने चाहिए। जून, जुलाई तथा अगस्त में किसी भी हानत में तापक्रम 77° फं० से नीचे नहीं जाना चाहिए। सीमाग्र से कपास मेखला में जून-अगस्त तक तापक्रम निरंतर बढ़ते हैं। सितम्बर अक्टूबर में तापक्रम गिरने लगते हैं परन्तु चूंकि इस समय तक कपास पकने लगती है अतः तापक्रम के थोड़े गिराव से कोई हानि नहीं होती।

मेखला के अधिकांश भागों में 40 इंच के लगभग वर्षा होती है। इसकी पश्चिमी सीमा 20 इंच की सम-वर्षा रेखा है। यद्यपि अणुवाद स्वरूप उत्तरी-पश्चिमी-टेक्सास में वहाँ भी कपास पैदा की जाती है जहाँ वर्षा 17 इंच से ज्यादा नहीं है। और कई कृषि-विशेषज्ञों का कहना है कि इस क्षेत्र में ठीकी रात्रि और शुष्क वातावरण के कारण 'बॉल बेविल' के अवसर कम है परन्तु यह भी सच है कि ऐसे भागों में कपास की क्वालिटी गिर जाती है। इसी प्रकार से दक्षिण-पूर्व में अपेक्षाकृत ज्यादा वर्षा (60 इंच) भी अच्छी क्वालिटी की कपास के लिए ज्यादा उपयुक्त नहीं है। इस प्रकार के ज्यादा वर्षा वाले भागों की कपास में ज्यादा चमक नहीं होती और बीमारियाँ ज्यादा लगती हैं।

कपास के लिए काली, चिकनी एवं नदी जमावकृत काप आदि मिट्टियाँ उत्तम मानी जाती हैं। यही कारण है कि समस्त मेखला में कपास-उत्पादन के बावजूद उन्हीं क्षेत्रों में घनत्व तथा उत्पादन-मात्रा सर्वाधिक है जहाँ जलवायु के साथ-साथ मिट्टियों की दशाएँ अनुकूल हैं। ऐसे प्रदेशों में अलाबामा राज्य का काली मिट्टी का प्रदेश, मिसिसिपी का निचला बेसिन एवं टेक्सास राज्य का पूर्वी भाग, जहाँ काली प्रेयरी मिट्टी मिलती है, उल्लेखनीय हैं। मिसिसिपी की निचली घाटी के बाढ़कृत मैदानों में प्रति वष मिट्टी की नई पर्तें जम जाती हैं अतः बिना ज्यादा रासायनिक खाद दिए ही यहाँ उत्पादन अधिक रहता है। टेक्सास राज्य के पूर्वी भाग में प्रेयरी क्षेत्र की, शर्नोजम से मिलती जुलती काले एवं गहरे-भूरे रंग की मिट्टी का विस्तार है जिसमें ह्यूमस तत्व बहुत हैं। अलाबामा राज्य में काली मिट्टी भूमि की ऊपरी पर्तों में पाई जाती है जो अपने वनस्पति अंशों के मिथण के कारण पर्याप्त उपजाऊ है।

सारासन कपास के लिए सुहावनी गर्म बरत ऋतु ज़िमें हल्की-हल्की बौछार हो, तीव्र गर्म-आर्द्र गमिया तथा लम्बे शुष्क, ठंडे तथा पाले रहित पनफुड का मौसम आदर्श रूप में उपयुक्त रहते हैं। मॉसमी तथा मिट्टी की दशाओं को आधार मान कर यू एस ए की कपास-मेखला का सीमांकन करें तो स्पष्ट होगा कि इसकी उत्तरी सीमा 200 घंटे रहित दिनों की अवधि तथा पश्चिमी सीमा 20 इंच की सम वर्षा रेखा द्वारा निर्धारित की जाती है। फिर पूर्वी और दक्षिणी सीमाएँ क्या हों? क्या इनका विस्तार इन दिशाओं में क्रमशः अतलाटिक और मैक्सिको की तट रेखा तक मान लिया जाए? सम्भवतः यह उचित नहीं होगा। वर्जिनिया से लेकर पश्चिम में रायो ग्रांडे तक समस्त तट रेखा के पीछे दुब-दुब एवं लंगून भीलों की क्रमबद्ध शृंखला है और इस शृंखला के पीछे रेतीले टीलो का कम-से-कम जो जगलो द्वारा घेरे हुए हैं। ये दशाएँ कपास के उत्पादन के लिए सर्वथा अनुपयुक्त हैं अतः रेतीले टीलो, दलदल तथा जगलो की सीमा की ही कपास मेखला की अन्तिम सीमा मानना उचित होगा।

वस्त्रोद्योग में प्रयुक्त होने वाली रई वस्तुन 'जोसिपियम'<sup>20</sup> नामक एक भाड़ी के बीज का चारों तरफ विकसित होने वाले रेशों से उपलब्ध होती है। ऐसे बीजों का फूल केवल एक दो दिन ही रहता है। उन्हें तुरन्त बाढ़ फटा आ जाता है जिसे डोडा कहना डोडा फटना है और उसमें बीजों के चारों ओर लिपटे रई के रेशे प्रकट होत हैं। इन रेशों की लम्बाई के आधार पर कपास की कई भागों में विभाजित किया जाता है। ६ इंच से 1 1/2 इंच तक की लम्बाई के रेशों वाली कपास सबसे घटिया और 2 1/2 इंच लम्बे रेशों की कपास सबसे अच्छी मानी जाती है जिसे 'दीपीय कपास' कहत है। पहल इस प्रकार की कपास अजिया तथा कैरोलिना आदि राज्यों के तट प्रदेशों के निकट स्थित द्वीपों में पैदा

20 वर्तमान में ज्यादातर "Cossypium herbaceum" किस्म बोई जाती है। सर्वश्रेष्ठ कपास "Gossypium barbadense" नामक किस्म से उपलब्ध होती है। इसे दीपीय कपास कहते हैं।

की जाती थी आजकल इसका उत्पादन समाप्त प्राय है। कपास मेखला अधिकांशतः मध्यम रेशे वाली कपास पैदा की जाती है जिसके रेशे की लम्बाई 1½ इंच तक होती है।

मार्च-अप्रैल के महीनों में समस्त मेखला में कपास की बुवाई प्रारम्भ हो जाती है। अक्षांसीय स्थिति के फलस्वरूप उत्तरी तथा दक्षिणी भागों में कुछ दिनों का अन्तर स्वभाविक है। यथा, दक्षिणी भाग में मार्च के प्रथम सप्ताह तथा पुर उत्तरी भाग में अप्रैल के तीसरे सप्ताह में बुवाई का कार्य पूरा होता है। यह उत्तरी-सीमा बड़ी असमान है। यह अटलांटिक तट पर बंसायीक खाड़ी के मुहाने से प्रारम्भ होकर पीडमॉट प्रदेश तथा ब्लूरिज के फुट हिल्स की सक्रमण पट्टी के साथ-साथ दक्षिण एवं दक्षिण पश्चिम की ओर जाकर, अप्लेचियन श्रम के दक्षिणी सिरे का चक्कर लगाकर, उत्तर-पश्चिम की ओर मुड़ जाती है। प्रायः उत्तर में कई मोड़ खाती, नदी बेसिन (टैनेसी-मिचिगन आदि) को शामिल करती मिसिसिपी-मिचिगन के संगम स्थल के करीब तक पहुँचती है। यहाँ दक्षिण-पश्चिम दिशा में जाकर, मोजार्क को शामिल करते हुए उत्तर-पश्चिम में मोरलाहामा की सीमा के साथ-साथ चलती है। वहाँ से दक्षिण पश्चिम में, लगभग तीन चौथाई टेक्सास राज्य को शामिल करते हुए, जाती है।

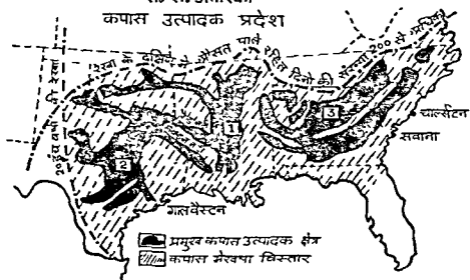
जून, जुलाई तथा अगस्त के तीन महीनों में तापक्रम की वृद्धि के साथ-साथ पौधा बढ़ता है। इन महीनों में बीच-बीच में कुछ बौछारें भी हो जाती हैं जो पौधों की वृद्धि में सहायक होती हैं। सितम्बर में ढोढो का पिलना प्रारम्भ होता है। इन दिनों का स्वच्छ आकाश तथा चमकीली धूप रेशों की चमक को बढ़ाती है। अक्टूबर में चुनाई प्रारम्भ हो जाती है। कपास चुनने का कार्य बड़े धम और धैर्य का है। अनुभव ज्ञय कुशलता भी आवश्यक है। इसीलिए सस्ते श्रम के रूप में इस सभाग में नीग्रो लोगों को यहाँ लाकर बसाया गया था। आजकल सम्पूर्ण मेखला में चुनाई का कार्य मशीनों (कम्बाइन हार-वेस्टर्स) द्वारा संपादित किया जाता है। केवल छोटे फार्म्स पर ही मजदूर कपास चुनते हैं।

कपास में कई प्रकार की बीमारियों विशेषकर 'बॉल-वेविल' नामक कीड़े का लगने का डर बहुत होता है। 1892 में समस्त कपास मेखला इससे क्षतिग्रस्त हो गई थी। अतः अब इस बात का विशेष ध्यान रखा जाता है। समय-समय पर कृमि-नाशक पदार्थ फसल पर छिड़के जाते हैं। विस्तृत खेती होने के कारण यू एस ए का प्रति एकड़ उत्पादन कम, 437 पौंड है जो रूस (630 पौंड) से तो कम है परन्तु भारत (110 पौंड) व चीन (390 पौंड) से वहाँ ज्यादा है। आजकल कपास-मेखला में खेतों को बँटाई पर देने की प्रथा पुनः चल पड़ी है क्योंकि पेट्रोल व अन्य प्रकार के व्यवसायों के प्रारम्भ होने से फार्म मालिक उधर आकर्षित हो गए हैं। कई बड़े फार्म मालिकों ने सूती वस्त्रोद्योग विकसित कर लिए हैं। मिलें फार्म्स में ही बनाई गयी हैं। इस प्रकार कपास को मिल तक पहुँचाने में होने वाला यातायात का खर्चा बच गया है।

कृषि-सघनता एवं उत्पादन मात्रा की दृष्टि से कपास मैससा मे तीन प्रदेश उत्त्सेहनीय हैं।

- 1 मिमीसीपी-याजू बाढ कृत मैदान।
- 2 पूर्वी टैक्सास राज्य।
- 3 भलाबामा राज्य का काली मिट्टी का प्रदेश।

सं. रा. अमेरिका  
कपास उत्पादक प्रदेश



चित्र-17

भलाबामा राज्य के दक्षिण-मध्य में काली मिट्टी का विस्तार है। इसमें क्रेटेशियस युगीन चूने की चट्टानों के विखंडन से बने वृण के शामिल होने से यह मिट्टी कपास के लिए उपयुक्त है। मिट्टी की ऊपरी पर्त में मोटी 'बले' की पर्तें हैं जो भारंता को समाए रखने की क्षमता युक्त होने के कारण उपयोगी हैं। मिट्टी के गहरे रंग के कारण इस क्षेत्र को कभी-कभी काली-पट्टी के नाम से भी जाना जाता है। अपने रंग के कारण ही इस भाग की मिट्टी राज्य के अन्य भागों की हल्के रंग की मिट्टियों से भिन्न है। इस मिट्टी की एक मात्र कमी यह है कि गर्मियों में यह सूख कर बहुत कड़ी हो जाती है तथा सर्दियों में लिसलिसी रहती है। इस क्षेत्र में तीन चौथाई लोग नीचे प्रजाति के हैं जिनसे सस्ता धन प्राप्त हो जाता है। अधिकांश इस क्षेत्र में छोटे रेवे वाली कपास बोई जाती है। इन भाग की मिट्टी के उपजाऊ तथा गहरे रंग होने के सदर्थ में भूगर्भविदों का अनुमान है कि यह भाग मूलतः घास प्रदेश था। इन मिट्टी में वनस्पति के घसों के निरंतर समिश्रण के कारण मिट्टी उपजाऊ है। कपास की भारी उत्पादन-मात्रा ने ही भलाबामा राज्य में सूती वस्त्रोद्योग को प्रोत्साहित किया है।

गॉलवैस्टन बंदरगाह से लगभग 200 मील भीतर ऑस्टिन तथा डलास के मध्य पूर्वी टेक्सास का 'ब्लैक बैन्सी प्रेयरी प्रदेश' विद्यमान है जो वर्तमान में न केवल स० रा० अमेरिका बल्कि विश्व का सर्वाधिक कपास पैदा करने वाला क्षेत्र है। अनुकूल वर्षों में टेक्सास राज्य 4-5 मिलियन गॉठ तक कपास उत्पन्न कर सकने में सक्षम है जो कि विश्व के समस्त उत्पादन का लगभग 1/6 भाग होता है। राज्य के पूर्वी भाग में प्रेयरी प्रदेश में त्रिकसित, घनोद्भम से मिलती-जुलती काले एवं गहरे-भूरे रंग की मिट्टी का विस्तार है। ह्यूमस तत्व अधिक होने से यह पर्याप्त उपजाऊ है। पर्याप्त हिमसे में 'बने' से आवरित श्रेणियस युगीन चूने की चट्टानों का विस्तार है। इस दृष्टि से दक्षिण तुलना ब्रह्मावामा राज्य की काली-भट्टी से की जा सकती है। टेक्सास का सघन कपास प्रदेश हल्के उत्पादन वाली रेतीली मिट्टी की एक पट्टी द्वारा दो भागों में विभाजित है। उत्तर में स्थित ब्राशा-हून कम महत्वपूर्ण क्षेत्र रैड-प्रेयरीज के नाम से जाना जाता है। दक्षिण में विश्व प्रसिद्ध 'ब्लैक बैन्सी प्रदेश' विद्यमान है। इसी प्रदेश में टेक्सास के बड़े-बड़े नगर स्थित हैं।

टेक्सास के कपास उत्पादन पर सबसे ज्यादा नियंत्रक प्रभाव वर्षा का है। कपास प्रदेश की दक्षिणी-पूर्वी सीमाएं दलदल, रेता तथा जंगलों द्वारा निवारित की जाती हैं परन्तु उत्तर तथा पश्चिम में एक मान नियंत्रक तत्व जलवायु है। पश्चिम में जहाँ वर्षा 20 इंच से कम होने लगती है कपास भी अल्प होने लगती है। पूर्वी भाग में वर्षा की मात्रा (28 इंच) बहुत उपयुक्त न होकर केवल मतीपप्रद ही है परन्तु यह उस समय गिरती है जबकी पौधा बढ रहा होता है। अतः बहुत उपयोगी सिद्ध होती है।

मैक्सिक के दक्षिण में, मिसीसीपी के सहारे-सहारे टेनेसी राज्य में लगभग 200 मील की लम्बाई में कपास के सघन उत्पादन का तीव्रता महत्वपूर्ण क्षेत्र विद्यमान है। इस क्षेत्र में मिसीसीपी के अनिश्चित अथवा कई नदियाँ हैं जिनमें याजू उल्लेखनीय है। घने जंगल-धाराओं द्वारा प्रतिवर्ष भारी मात्रा में वर्षा के जमाव होने के फलस्वरूप इस बाढ़ कृत मैदान की मिट्टियों की उपजाऊ शक्ति निरंतर बनी रहती है। जल धाराओं के आस-पास भू भाग कुछ ऊँचे हैं, उपजाऊ भी ज्यादा हैं। यहाँ भी इन व्यवसाय में अविशाल नीचा लोग मुख्य उपज लम्बे रंगे वाली कपास है जिसकी लम्बाई 1½ से 1½ इंच तक होती है। कैलीफोर्निया तथा एरीजोन के सिमित प्रदेशों में पैदा की जाने वाली कपास के अभाव यह कपास देश की सर्वश्रेष्ठ कपास मानी जाती है। अपनी लम्बाई, चमक तथा मजबूती की दृष्टि से यह द्वितीय कपास के बाद दूसरे स्थान पर रखी जाती है और अछड़े हिम के कपड़ा को तैयार करने के लिए इसकी भारी माँग रहती है। पूर्व के सघन कपास उत्पादन प्रदेश (ब्रह्मावामा) एवं मिसीसीपी याजू बाढ़कृत मैदान के मध्य स्थित तीसरा प्रदेश भी कपास उत्पादन की दृष्टि से उल्लेखनीय है। मिसीसीपी के पश्चिम में रैंड तथा घन मास नदियों की घाटियों के सहारे-सहारे लम्बी-मकरी कपास-उत्पादक पट्टी फैली हैं।

अगर उत्पादन-मात्रा के विकास की तीव्रता का आधार माना जाए तो पश्चिम के राज्यों में कपास की खेती ने सबसे तीव्र गति से प्रगति की है। कपास मेवला से बाहर

स्थित इन कपास-क्षेत्रों में कपास की खेती पिछली 3-4 दशकों की ही है। परन्तु इस अल्पावधि में ही कुछ राज्यों में बड़े पैमाने पर कपास पैदा की जाने लगी है। इसने प्रमुख क्षेत्र कैलीफोर्निया तथा त्रिलामेटे की घाटियाँ हैं। यहाँ भी लम्बे रेशे वाली कपास पैदा की जाती है जिसके विकास में इन घाटियों में नदियाँ द्वारा जमाई गई उपजाऊ मिट्टी, सिंचाई के लिए पर्याप्त नहरें तथा उपयुक्त तापक्रम आदि तत्वों का सहयोग रहा है। अन्त-पक्वतीय शुष्क पटारी क्षेत्र में भी नदी-बाँध योजनाओं द्वारा उपलब्ध सिंचाई के प्राधान्य पर कपास की खेती की जाने लगी है। इस दृष्टि से न्यू मैक्सिको, एरिजोना, नेवादा आदि राज्य उल्लेखनीय हैं। पश्चिम के इन राज्यों में कपास उत्पादन में किन्तु तेजी से विकास किया है इसका अनुमान इस तथ्य से लग सकता है कि अगर उपरोक्त चारों राज्यों की उत्पादन मात्रा में टेक्सास राज्य की उत्पादन मात्रा घोर जोड़ दी जाए तो यह देश सम्पूर्ण उत्पादन का लगभग 53% भाग होता है।

### यू एस ए के विविध राज्यों के कपास उत्पादन-1971

(उत्पादन 1000 गांठों में, प्रत्येक गांठ 500 पीड की)

राज्य	उत्पादन	राज्य	उत्पादन
टेक्सास	3,217	एरिजोना	491
मिगीमीपी	1,604	टेनेसी	393
कैलीफोर्निया	1,163	जार्जिया	292
अरिजोना	1,050	मिसूरी	225
लूइसियाना	522	दक्षिणी कैरोलिना	270
अलाबामा	509	उत्तरी कैरोलिना	135
मैन्सासोस	250	न्यू-मैक्सिको	195

### मक्का मसला

मक्का का स्थान स० रा० अमेरिका में वही है जो चाय का लता या खर का मलाया में। अमेरिका में फार्मों का भले ही कोई विशिष्ट प्रकार न हो परन्तु मक्का विशिष्ट और परम्परागत रूप से अमेरिकन फसल ही है।<sup>21</sup> सलग्न भूमि एवं उत्पादन मात्रा की दृष्टि से मक्का उत्तरी अमेरिका के खाद्यान्नों में प्रथम है। अनुमानतः यह स० रा० अमेरिका के तीन-चौथाई फार्मों पर बोयी जाती है एवं गेहूँ, जई, जौ, राई तथा चावल आदि खाद्यान्नों में सम्मिलित रूप से लगी भूमि से वही अधिक भूमि इस अकेली फसल में सलग्न है। देश

21 Haystead and Fite-The Agricultural Regions the United States



में खाद्यान्न फसलो से होने वाली कुल आय का लगभग आधा भाग मक्की से प्राप्त होता है ।

मक्का एक उष्ण कटिबन्धीय फसल है जिसका मूल स्थान अमेरिका (मध्य अमेरिका) ही माना जाता है । यहाँ इसे 'रेड इन्डियन' लोग बोमा करते थे । यूरोपियन लोगों को इनका ज्ञान कोलम्बस के द्वारा प्राप्त हुआ जो अपने साथ यहाँ से मक्का ले गया था । यूरोप में भी इसका प्रचार हुआ और वहाँ इसे 'कॉर्न' नाम से जाना जाने लगा । बाद में यूरोपियन लोग आए उन्होंने भी इसी नाम को प्रचलित रखा । देश की आर्थिक व्यवस्था विशेषकर कृषि ढाँचे के विकास में मक्का का वितना महत्वपूर्ण स्थान है इसका अनुमान इस तथ्य से लगाया जा सकता है कि भीतरी आंतरिक मैदानों में प्रवासी यूरोपियनों की सफलता का राज मक्का में ही निहित है । जो वन या घास प्रदेश साफ किए गए उनमें मक्का आसानी से पनप गयी और उसके साथ ही इन भागों में प्रवासी लोगों का जमाव भी बढ़ता गया । पशुओं को घारा और मनुष्यों को भोजन प्रदायनी यह फसल अगर उष समय इस सम्भाग में न पनपी होती तो सायद अमेरिकन कृषि का स्वरूप कुछ दूसरा ही होता ।<sup>22</sup>

कुछ मामूली प्रपवादों को छोड़कर मक्का दक्षिण में मैक्सिको की खाड़ी तथा उत्तर में महान् भीलों एवं पश्चिम में ग्रेट प्लेन्स तथा पूर्व में अटलांटिक तट के मध्य स्थित लगभग समस्त आंतरिक निचले मैदानी भाग में पैदा की जाती है । दूसरे शब्दों में पुर उत्तरी-पश्चिमी भाग तथा पश्चिम में स्थित बड़े शुष्क भाग को छोड़कर मक्का की खेती समस्त मिसीसीपी बेसिन तथा अटलांटिक तटवर्ती मैदानी पट्टी में की जाती है । इस प्रकार इस फसल का विस्तार पूर्व से पश्चिम लगभग 1500 मील तथा उत्तर से दक्षिण लगभग 1000 मील लम्बे भू भाग में है । निरसदेह उत्पादन की सपनता एवं मात्रा की दृष्टि से इस भाग में भारी भिन्नता है । और इस भिन्नता के कारण हैं—मिट्टी की दशाएँ धरातल का स्वरूप एवं जलवायु दशाएँ आदि । इस बड़े विस्तार वाले भाग में अतिसंत एक ऐसा भाग है जहाँ मक्का की धरपगत सपन होती है । इसी भाग को 'मक्का मैदल' के नाम से जाना जाता है । इस मैदल का विस्तार इलीनॉय, आयोवा, कन्सास, ओक्लाहामा, कोलोरेडो, ओहियो, नेब्रास्का तथा म्योमिंग आदि राज्यों में है । महान् भीलों के दक्षिण तथा दक्षिण-पश्चिम में स्थित मक्का मैदल की पुरुषात ओहियो राज्य से होकर, पश्चिम में इलीनॉय, आयोवा, उत्तरी मिगुरी तथा मध्य नेब्रास्का की ओर विस्तृत है । एक दूसरा विस्तार भाग पूर्वी कन्सास तथा ओक्लाहामा आदि राज्यों में होकर दक्षिण में टेक्सास राज्य की तरफ चला गया है ।

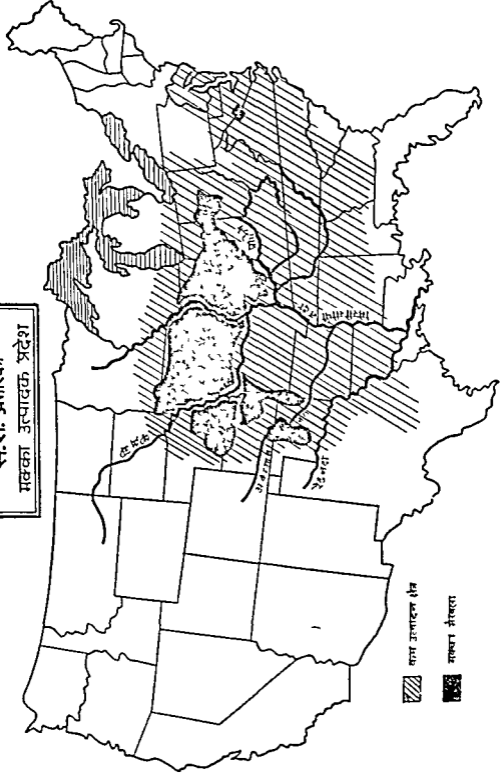
मक्का मैदल में सबसे ज्यादा सपन ग्लारस के क्षेत्र आयोवा तथा इलीनॉय राज्यों में है जो क्रमशः मिसीसीपी के उत्तरी तट पूर्व में (दक्षिण) में स्थित हैं ।

दोनों राज्यों में से प्रत्येक लगभग 400 मिलियन बुटल मक्का पैदा करता है। इन दोनों राज्यों में अग्र इन्डियाना उत्पादन और सनगन भूमि भी जोड़ दी जाए तो उत्पादन समस्त देश का लगभग आधा हो जाता है। मक्का यू० एम० ए० में निस्सदेह खाद्यान्न है परन्तु मानवों का नहीं सूअरों का। देश में उत्पादित समस्त मक्का का लगभग आधा भाग सूअरों को खिला दिया जाता है। एक चौथाई भाग भेड़ व अन्य जानवरों के काम में आ जाता है। शेष भाग का उपयोग ग्लूकोज, स्टार्च बनाने व बेकरी में हो जाता है। मक्का में चिकनाई तथा मोटा करने की क्षमता ज्यादा होती है। अतः इसे खाकर सूअर बहुत मोटे ताजे हो जाते हैं। अनुमान किया गया है कि एक पौंड 'बीक' (गाय के मांस) के लिए 11 पौंड तथा 1 पौंड पीक (सूअर का मांस) के लिए केवल 3-4 पौंड मक्का की जरूरत होती है सूअर का मांस अमेरिका वासियों का प्रिय एवं प्रधान भोजन है। इस दृष्टि से सूअर को 'मक्का की मांस' में बदलने वाली मशीन' एवं मक्का की पेटों को 'सूअर के पोस्त की पेटों' कहा जाए तो ज्यादा उपयुक्त होगा। स० रा० अमेरिका में लगभग 120 मिलियन सूअर हैं जिनका तीन चौथाई भाग मक्का-मेखला में विद्यमान है। यहीं सूअर काटने के बड़े-बड़े कट्टीघर हैं जिनमें रोजाना लगभग 3 लाख सूअर काटे जाते हैं। यिकागो न केवल समुक्त राज्य अमेरिका वरन् विश्व की सबसे बड़ी गोश्त की मंडी है। अन्त में घोसाहा, कन्सास, तथा मिन सिनाटी आदि उन्लेखनीय हैं।

मक्का मेखला में फसल अप्रैल के अन्तिम या मई के प्रथम सप्ताह में बोयी जाती है, यद्यपि दक्षिणी भागों में, खाड़ी के तट के पास-पास, मक्का की बुवाई फरवरी-मार्च में ही हो जाती है। वस्तुतः बुवाई का समय इस बात पर आधारित होता है कि प्रमुख क्षेत्र पाने से मुक्त कब होता है। धरातल का तापक्रम इस समय 55° फं० होता है जो पौने के पनपने के लिए अत्यन्त उपयुक्त माना जाता है। पातेरहित अवधि मक्का मेखला में 140 से 180 दिन तक होती है। मेखला के उत्तरी-पश्चिमी भाग में यह औसतन 140 दिन का रहता है जबकि दक्षिणी भागों में लगभग 180 दिन पाने का कोई डर नहीं रहता। आदर्श रूप में लगभग 160 दिन ऐसे चाहिए जो पाने से मुक्त हो। इस अवधि में मिल्खाएँ होती रहती हैं। 1917 तथा 1924 में इस अवधि के छोटा होने के कारण मक्का की फसल को पर्याप्त हानि हुई थी।

वृद्धि-अवधि के अन्तिम दिनों में मक्का बहुत तेजी से बढ़ती है। इन दिनों दिन के समय के ऊँचे तापक्रम तथा गर्म रातों मक्का की वृद्धि के लिए उपयोगी सिद्ध होती है। जून जुलाई-अगस्त के महीनों में दिन का तापक्रम 70° से 80° फं० तक होता है, रात्रि में भी तापक्रम 55° फं० से नीचे नहीं आता। ये दशाएँ मक्का के लिए अदर्श होती हैं जो सामान्य से मक्का मेखला के प्राकृतिक रूप में विद्यमान हैं। मक्का के लिए वर्षा 30 इंच से 40 इंच तक पर्याप्त है परन्तु होनी चाहिए नियमित मात्रों से। दूसरे शब्दों में जब प्रारम्भ में यानी वृद्धि के समय ही ज्यादा आवश्यक होता है। मई-जून-जुलाई में तीन माह ऐसे होते हैं जब मेखला में बोयी गयी मक्का को पानी की जरूरत होती है। मक्का

स. रा. अमारका  
मक्का उत्पादक प्रदेश



▨ मक्का उत्पादक क्षेत्र  
▨ मक्का क्षेत्र

मेसला में यद्यपि 30 इंच ही वर्षा होती है परन्तु होनी इन्हीं तीन महीनों में है अत्र सामकरी है।

रूप विशेषताओं तथा स० रा० अमेरिका के मौसम विभाग का कहना है कि मक्का की वृद्धि, आकार तथा प्रति एकड़ उत्पादन जुलाई की वर्षा पर बहुत निर्भर करता है। यह वर्षा 1901 में और भी उबदार हो गया जबकि जुलाई में वर्षा न होने के कारण प्रति एकड़ उत्पन्न बहुत कम हुई। अनुभवों से प्रकट हुआ है कि जब मक्का मेसला में जुलाई के महीने में 4 इंच वर्षा होती है, उससे अधिक मात्रा में यानि प्रति एकड़ सामान्य 30 बुगल होती है। अगर इस महीने में वर्षा 3 इंच हो तो उत्पादन औसत में बड़ी कम बँटता है लेकिन अगर जुलाई के महीने में पानी 5 इंच तक पड़ जाए तो औसत 40 बुगल प्रति एकड़ का बँट जाता है। सर्वाधिक अनुकूल दशाएँ, मक्का मेसला में तब होती हैं जब दिन गर्म होते हैं और बीजों में प्रायः रात्रि में पानी है।

इस प्रकार मक्का एक गर्म-आर्द्र मौसम की फसल है जिसके प्रति एकड़ उत्पादन पर भौतिक दशाओं का बड़ा नियंत्रण प्रभाव होता है। औ० ई० बकर ने मक्का-मेसला के ही प्रस्तावित ऐसे क्षेत्रों का भी संकेत दिया है जहाँ प्रति वर्ग मील भू-भाग में उत्पादन का औसत 3000 बुगल बँटता है। स्वभाविक रूप में ऐसी भाग अनुकूलतम भौतिक दशाओं युक्त हैं। ऐसे भाग निमीमीरी मेसला के उत्तरी-पश्चिमी सम्भाग में स्थित हैं। इनको तुलना पश्चिम के भागों से की जा सकती है जहाँ अनेकानेक कम वर्षा होती है। यथा, टेक्सास तथा ओकलाहामा अदि राज्यों में ऐसी किन्हीं विकसित की गयी हैं जो कम पानी में भी फसल बढ़ें। मेसला के उत्तरी भागों में जल्दी फसने वाली नस्लें बोयी जाती हैं क्योंकि यहाँ उच्च तापक्रम युक्त अवधि अनेकानेक छोटी होती है। मक्का की नस्लों की विविधता जिनकी मधुक्त राजन अनेकिका में है उतनी भावद और कहीं न होती यहाँ पाँचे तीन फुट से लेकर 15-16 फुट तक के होने हैं। मिट्टी के स्वभाव परिवर्तन का भी फसल के स्वभाव पर प्रभाव सुस्पष्ट है। मेसला के पश्चिमी भाग में प्रेरी मिट्टी एक पूर्वी भाग में पौडबनीय मिट्टियाँ हैं जो हिनानियों द्वारा छोड़े गए पश्चिम मोरियों के धूरों से बनी हैं। इन मिट्टियों में लौहिक क्रिया अनेकानेक कम हुई है अतः वे उर्वरक प्रदायक हैं।

लेकिन यह समझना भी भ्रांति होगी कि समस्त मक्का-मेसला में केवल एक ही फसल बोयी जाती है तथा समस्त भू-भाग मक्का से ही घेरा हुआ है। वस्तुतः यहाँ भी फसल-क्रम है और इस क्रम में सर्वाधिक महत्वपूर्ण भाग मक्का का होता है। जहाँ मूलर-पासन या नाम उद्योग विकसित है वहाँ तो क्रम में मक्का आबरवनीय रूप में बोई ही जाती है। औसतन लगभग 40% भू-भाग मक्का को दिया जाता है। फसल क्रम की अन्य फसलों में जई, जौ के तहूँ तथा चारे की फसलें प्रमुख हैं जो, प्रत्येक, लगभग 15% भाग घेरे हैं। पश्चिमी भाग में, अहा कुछ शुष्कता है फसल क्रम में अनेकानेक फसलें बोयी जाती है। स्थानीय रूप से कानू, मटर, बीन्स, मूँगफली आदि भी उच्चवर्गीय हैं।

पिछले वर्षों में सोयाबीन का प्रयोग चारे की फसल के रूप में काफी बढ़ा है। सोयाबीन का सर्वाधिक केन्द्रीकरण इलीनाइस राज्य के दक्षिण-पूर्व में स्थित कम उपजाऊ मिट्टियों में हुआ है।

पिछले 3-4 दशकों में मक्का में सलग्न भूमि में भारी कमी की गयी है। 1910 में मक्का का विस्तार 110 मिलियन एकड़, 1920 में 101, 1940 में 86, 1950 में 81, 1960 में 71 मिलियन एकड़ में था। 1970 में केवल 57 मिलियन एकड़ भूमि में मक्का बोई गयी। यह कमी इसलिए नहीं कि यू० एस० ए० के कृषि-दाँचे में मक्का का महत्व कम हो गया है बल्कि प्रति एकड़ उत्पादन बढ़ जाने से (80 बुशल से ज्यादा) प्रतिरिक्त मात्रा वाली जमीन दूसरी फसलों में लगा दी गई है। 1910 में 110 मिलियन एकड़ भूमि में 2,853 मिलियन बुशल तथा 1970 में उससे घापी जमीन (57 मि० एकड़) में उससे लगभग दुगुनी फसल (4,109 मि० बुशल) हुई। यंत्रीकरण, कृत्रिम एवं मिश्रित विस्मों के मध्य खाने तथा बीजों के प्रयोग एवं गहरी कृषि की भोर रुझान होने के कारण उत्पादन प्रति वर्ष बढ़ता जा रहा है। 1970 में प्रमुख मक्का उत्पादन राज्यों का उत्पादन प्रकार था—

आयोवा	—	859	मिलियन बुशल
इलीनॉय	—	745	" "
इण्डियाना	—	372	" "

### मक्का तथा 'जाड़े के गेहूँ' की मेखला :

मक्का तथा जाड़े के गेहूँ की मेखला, जैसा कि बेकर ने स्पष्ट किया है, उत्तर में मक्का मेखला तथा दक्षिण में कपास मेखला के मध्य फिल्टर पहाड़ियों से लेकर पूर्व में अप्लेचियन पठार तक फैली है। भाग पूर्व में यह उत्तर-पूर्व की ओर मुड़ गई है जहाँ इसका विस्तार चारे की फसल एवं दुग्ध व्यवसाय मेखला तथा कपास मेखला के मध्य है। फिल्टर पहाड़ियों का विस्तार 33 इंच की सम वर्षा रेखा के सहारे-सहारे है। अतः दूसरे शब्दों में कहा जा सकता है कि इस सम्पूर्ण मेखला में धातु यानी पँडालफर मिट्टियों का विस्तार है। मक्का मेखला की तुलना में यह भाग अपेक्षाकृत ज्यादा असमान, जंगलयुक्त तथा घास क्षेत्रों से युक्त है। यही कारण है कि कुल भू-क्षेत्र में मक्का मेखला से बड़े होते हुए भी इस मेखला में केवल घापी मूल्य की कृषि-उपज प्राप्त होती है। इसके निम्न प्रधान कारण हैं—

- 1 असमान घरातलीय स्वरूप होने के कारण यद्यपि में फसलों में समी भूमि कम है।
- 2 मक्का मेखला की हिमानीकृत मिट्टियों की तुलना में इस सम्भाग की मिट्टियाँ कम उपजाऊ हैं।
- 3 भू-क्षरण से प्रभावित जमीन इस मेखला में ज्यादा है।

4 मिट्टियों की उत्पादक शक्ति शीघ्र ही थक जाती है अतः निरंतर खाद तथा उर्वरकों का प्रयोग बाह्यनीय है।

घरानलौय स्वरूप, मिट्टी की विविधता तथा जलवायु आदि तत्व इस मेखला के विभिन्न क्षेत्रों में समता और एकता स्थापित करते हैं। और सम्भवतः इसीलिए फसलों सम्बन्धी विविधता और किसी एक फसल के प्राधान्य के अभाव में भी बेकर ने इसे एक मेखला का नाम दिया है। यह मेखला लगभग 1000 मील की लम्बाई में फैली है। सम्पूर्ण लम्बाई के एक तिहाई पश्चिमी भाग में ही वर्षा 40 इंच से कम है अन्यथा सबत्र ज्यादा है। मेखला का कोई भी भाग ऐसा नहीं है जहाँ वर्षा 33 इंच से कम होती हो। गर्मियों में मेखला के उत्तरी भागों में 75° फं० तथा दक्षिणी भागों में 77° फं० तक तापक्रम रहता है। पालेरहित दिनों की अवधि 180 से 200 दिन तक रहती है। सर्दियों में तापक्रम हिमांक से ऊपर ही रहते हैं। यही वजह है कि यहाँ सर्दियों में ही गेहूँ की फसल सफलता पूर्वक बो दी जाती है।

मक्का जाड़े का गेहूँ चारे की फसलें तथा तम्बाकू अधिकतर फार्मों की प्रमुख फसलें हैं। निस्संदेह गेहूँ का अनुपात क्रमशः उत्तर तथा पश्चिम की ओर बढ़ता जाता है। पहाड़ियों के पास जो फार्मों हैं वहाँ गेहूँ अनुपस्थित है। ऐसे अस्मान घरातल वाले प्रदेश में मक्का, चारागाह तथा फार्मवासियों के उपयोग के लिए सज्जियाँ पैदा की जाती हैं। बर्जीनिया तथा मेरीलैंड के समतल उपजाऊ ठटवर्ती मैदानी भागों में तम्बाकू प्रधान फसल है। तम्बाकू के उत्पादन में स० रा० अमेरिका विश्व में प्रथम है। 1970 में तम्बाकू के प्रधान उत्पादक राज्यों का उत्पादन निम्न प्रकार था। उत्तरी कैरोलिना-815 मिलियन पौंड, केंटकी-411 मिलियन पौंड, दक्षिणी कैरोलिना 141 मिलियन पौंड। दक्षिणी-पूर्वी पैसिलवेनिया राज्य के पीडमॉन्ट प्रदेश, बर्जीनिया तथा उत्तरी पश्चिमी कैरोलिना में मेखला का आम स्वरूप ही है यानी मक्का, जाड़े के गेहूँ तथा चारे की फसलों का प्राधान्य है परन्तु बीच-बीच में जैसे ब्लूरिज के डाल प्रदेशों या शॅनानडोघ्राह घाटी के दोनों तरफ सेवों के बाग या पीडमॉन्ट प्रदेश में तम्बाकू के खेतों ने चित्र में परिवर्तन कर दिया है। आगे दक्षिण-पश्चिम में अप्लेचियन पठार के ऊबड़ खाबड़ प्रदेश हैं जहाँ जगलों का प्राधान्य है। बीच-बीच में कहीं-कहीं फार्मों नजर आते हैं।

वस्तुतः इस मेखला के अन्तर्गत ही विविध भौगोलिक इकाइयों में कृषि फसलों में विविधता आ गई है। अतः इसे 'मिश्रित मेखला' भी कहा जाए तो गलत न होगा। सैक्रेगटन तथा नॉरविके के विन्डिडन घरातल में मिट्टी फॉस्फोरस तथा चूने के अभाव युक्त होने के कारण चरागाहों एवं छोटा पालन के लिए बड़ी उपयुक्त रही है। तम्बाकू में भी इस क्षेत्र में विसिष्टता प्राप्त की गई है। ओजार्क-ओचिता पर्वत प्रदेश में मिट्टियाँ प्रायः अनुपजाऊ या बहुत कम उपजाऊ हैं जिनका उपयोग बागों के लिए किया गया है। उपयुक्त स्थलों पर सेव तथा नाचपाती के बागात हैं। और भी आगे पश्चिम में, पूर्वी कन्सास

राज्य के प्रेयरी मैदानों में खाद्यान्नों की वृष्टि तथा सघन पशु पालन (मुख्यतः सूअर) होता है क्योंकि यहाँ कि प्रेयरी मिट्टियाँ बाली, गहरी एवं उपजाऊ हैं।

### गेहूँ मेगला

संयुक्त राज्य अमेरिका विश्व के अग्रणी गेहूँ उत्पादक व निर्यातक देशों में से एक है। विश्व का लगभग 15% गेहूँ यहाँ पैदा किया जाता है। लगभग एक दशक पूर्व तक यह देश गेहूँ-उत्पादन मात्रा की दृष्टि से विश्व में प्रथम था, अब सोवियत संघ के बाद दूसरे स्थान पर है। गेहूँ एक शीतोष्ण कटिबन्धीय पौधा है जो सर्दियों में बोया जाता है एवं बसंत में बढ़कर गर्मियों के प्रारम्भ तक तैयार हो जाता है। बोने समय इसके लिए 50° फ़ै० तापक्रम उपयुक्त रहता है। बाद में तापक्रम में क्रमशः वृद्धि होनी चाहिए और पक्वते समय, लगभग दो महीने तापक्रम 70° फ़ै० रहना चाहिए। वर्षा प्रारम्भिक दिनों में 30 इंच पर्याप्त है। भ्रमर कमी हो तो मिर्चाई द्वारा पूरी की जा सकती है। इसके लिए दोमट मिट्टी अच्छी मानी जाती है। परन्तु साधारणतया यह किसी भी ऐसी मिट्टी में, जिसमें बलुआ धरा छोटे-बहुत हो, बोया जा सकता है। प्राकृतिक भौगोलिक परिस्थितियों के सदृश में ऐसी भी गेहूँ की किरमें तैयार कर ली गई हैं जो अपेक्षाकृत कम उपयुक्त परिस्थितियों में भी पैदा की जा सकती हैं।

गेहूँ की पसल के लिए उपयुक्त भौगोलिक बिंदोपवर जलवायु दशाओं से स्पष्ट है कि जिस समय बीज पतन रहा हो उस समय तापक्रम नीचे होने चाहिए। तापक्रम का वितरण अक्षांसीय स्थिति पर निर्भर करता है। 50० ए० ए० के भीतरी मध्य भागों में जाटों में तापक्रम हिमांक से कुछ ऊँचा रहता है (जो गेहूँ के बीज पतन के लिए उपयुक्त है) लेकिन उत्तर में तापक्रम कम हो जाता है, हिमांक से नीचे चला जाता है। अतः वहाँ जाटों में पसल नहीं बोई जाती बरन् बसंत ऋतु में बोई जाती है। दूसरे शब्दों में तापक्रम सम्बन्धी जैसी दशाएँ मध्य भाग में सर्दियों में होती हैं उत्तरी भाग में बसन्त ऋतु में होती हैं अतः उसे 'बसंत का गेहूँ' कहा जाता है। इस दृष्टि में 5०० रा० अमेरिका के गेहूँ प्रदेशों को दो समूहों में रखा जा सकता है—

- 1 शीतकालीन कठोर गेहूँ की पेटो
- 2 बसन्तकालीन गेहूँ की पेटो

### शीतकालीन कठोर गेहूँ की पेटो

'मक्का तथा जाटो के गेहूँ की मेगला' के ठीक पश्चिम में शीतकालीन कठोर गेहूँ की मेगला स्थित है। इन मेगला का क्षेत्र कई दृष्टियों से महत्वपूर्ण स्थिति में है। इसके पूर्व में आर्द्र-वृष्टि के प्रदेश तथा पश्चिम में शुष्क ग्रेट प्लेन्स विद्यमान हैं जिनमें पशुचारण के अतिरिक्त और कोई वार्य सम्भव नहीं। इस मेगला के पूर्वी भागों में वर्षा 33 इंच तथा पश्चिमी भागों में 20 इंच होती है। दूसरे शब्दों में यह कन् जा सकता है कि पूर्व

मे 33 इंच से अधिक वर्षा वाले भागों में मक्का पैदा की जाती है और पश्चिम में पसली कृषि (जाड़े का गेहूँ) की सीमा 20-18 इंच की सम वर्षा रेखा है। घरातलीय दृष्टि से यह पूर्व के निचले प्रेयरी मैदानों तथा पश्चिम के ऊँचे ग्रेट प्लेन्स (शुष्क) के मध्य सक्रमणीय स्थिति में है। मिट्टी की दृष्टि से भी यही स्थिति है। लगभग चौकोर आकार में विस्तृत इस मैसला का विस्तार टेक्सास, ओक्लाहामा, कन्सास, कोलोरेडो, नेब्रास्का, न्यू मैक्सिको, मिन्सूरी आदि राज्यों में है।

ग्रेट प्लेन्स के पूर्वी सीमांत में इस मैसला की भौगोलिक दशाएँ जाड़े के गेहूँ के लिए प्राकृतिक रूप से ही उपयुक्त है। यहाँ जाड़ों में तापक्रम 40° फँ० एव गर्मियों में 65-70° फँ० तक रहते हैं। जाड़ों के दिनों में निम्सदेह पाला पड़ता है परन्तु इतना नहीं होता जो गेहूँ के पौधे के पनपने में बाधक हो। ग्रेट प्लेन्स में घास को साफ करके जहाँ इन मैसला के फार्म स्थापित किए गए हैं वहाँ मिट्टी क्षीणता से मिलती-जुलती है। मैसला के अर्द्ध पश्चिमी भाग में पानी की कमी अवश्य एक भीषण समस्या है जिसके कारण वनस्पति का अभाव एक मिट्टी का कटाव होता ही है साथ ही गेहूँ के दाने को प्रभावित करता है। वस्तुतः नमी की कमी के कारण ही यहाँ का दाना लाल, कठोर एव छोटा होता है। अर्ध कुछ सिंचाई की व्यवस्था की गई है। दूसरे यहाँ बोई जाने वाली किस्म ऐसी चिंचित की गई है कि जिसे पानी की ज्यादा जरूरत नहीं पड़ती।

मिट्टी एवं भू-क्षरण की स्थिति को देखते हुए मैसला के पश्चिमी शुष्क भाग में कुछ समय तरीके भी अपनाए गए हैं। भू-क्षरण को रोकने के लिए वृक्षावलिप्याँ लगाई गई है। ढलुआ जमीन पर थोड़ी दूर दूर पर मेड़ें बनाई गई हैं एव जुताई भी ढाल के आर-पार की जाती है ताकि नमी सुरक्षित रहे और जो कुछ भी पानी है वह जमीन में ही समा जाए, बह कर नहीं जाए। कई फार्मों में भूमि कुछ समय को खाली भी छोड़ दी जाती है ताकि नमी एकत्रित हो जाए। सिंचाई के लिए अनेक ट्यूबवैलन खोदे गए हैं।

मैसला के विभिन्न राज्यों में जाड़े के गेहूँ का उत्पादन 1970 में इस प्रकार था—  
मिन्सूरी—31 5 मिलियन बुशल, कन्सास—305 मि० बु०, ओक्लाहामा—98 मिलियन बु०  
टेक्सास—54 मिलियन बुशल, नेब्रास्का—97 मि० बुशल तथा कोलोरेडो—45 मि० बु०।

### वसन्तकालीन गेहूँ की पैटी

वसन्त कालीन गेहूँ स० रा० अमेरिका के उत्तर-मध्य एव घुर उत्तर-पश्चिम में कॉलम्बिया बेसिन में पैदा किया जाता है। उत्तर-मध्य में स्थित मैसला का विस्तार उत्तरी डकोटा, दक्षिणी-डकोटा, मोंटाना (पूर्वी भाग) आदि राज्यों में है। जाड़े के गेहूँ की मैसला की तरह यह सम्भाग भी अर्द्ध-आर्द्र या अर्द्ध-शुष्क प्रदेश में स्थित है। मिट्टियाँ यहाँ काली या चैस्टनट प्रकार की हैं। हिमयुगीन आगासिज भौल का क्षेत्र होने से मिट्टियाँ उपजाऊ हैं। इनमें से ह्यूमस तत्व पर्याप्त हैं। जाड़ों के दिनों में, उत्तर-मध्य



यू० एस० ए० में स्थित राज्यों में तापक्रम हिमांक से नीचे हो जाते हैं, बर्फ जमती है प्रत गेहूँ को बोने या उसके प्रकुर फूटने लायक तापक्रमीय दशाएँ वस्तुतः मार्च में ही आ जाती हैं। इसीलिए इसे बसंतकालीन गेहूँ के नाम से पुकारा जाता है।

स० रा० अमेरिका के उत्तर-पश्चिम में कोलम्बिया बेसिन में कोलम्बिया तथा स्नेक नदियों से जल उपलब्ध कर गेहूँ का क्षेत्र विवसित किया गया है। वस्तुतः यहाँ गेहूँ की यह मेखला अन्तःपर्वतीय शुष्क पठारों में विवसित की गई है अतः पूर्णतया सिंचाई पर आधारित है। इस मेखला का विस्तार वाशिंगटन, इडाहो तथा घोरेगन प्रादि राज्यों में है। भीतरी भाग में स्थित होने के कारण यह सभाग प्रदात महासागरीय प्रभाव से कम साभावित है। जाड़ों के दिनों में इस भाग में समताप रेखाओं का विस्तार तट रेखा के समानांतर दक्षिण से उत्तर की ओर होता है स्वाभाविक रूप में यहाँ जाड़ों में तापक्रम हिमांक से नीचे ही रहते हैं। अतः यहाँ भी गेहूँ की बुवाई बसन्त ऋतु में ही होती है। बसन्त ऋतु के बाद तापक्रम एकदम ऊँचे उठने लगते हैं जो गेहूँ की बालों को शीघ्र पकाने में सहयोग करते हैं। बसन्ती गेहूँ अपेक्षाकृत जल्दी पक्का है।

बसन्त कालीन गेहूँ मेखला में जमीन की तैयारी, जुताई एवं खाद प्रादि का कार्य सर्दियों से पहले ही, अक्टूबर के माह में कर लिया जाता है। बाद में ये भाग अत्यधिक सर्दों से जमे जैसे हो जाते हैं। इसलिए खेतों को लगभग तीन माह को खाली छोड़ दिया जाता है। अगर इन दिनों बोया जाए तो अत्यधिक ठंड के कारण (10° फं० से भी कम) पौधा पनप ही नहीं सकता। बसन्त के प्रारम्भ के साथ-साथ जैसे जैसे हिम पिघलने लगती है, इन जमीनों में नमी बढ़ने लगती है। तापक्रम भी इस समय तब 45°-50° फं० हो जाते हैं जो बुवाई के लिए उपयुक्त है। मई-जून में ताप के साथ साथ पौधा बढ़ता है। अगस्त के अन्त तक फसल तैयार हो जाती है और अगस्त-सितम्बर तक खेतों में हार्वेस्टर्स दिखाई देने लगते हैं। सितम्बर तक फसल कट कर दूसरी फसल के लिए तैयारी होने लगती है। इस प्रकार बसन्त कालीन गेहूँ की पैटी में एक ही फसल होती है। इस पैटी के खेत अपेक्षाकृत बड़े हैं। सारा कार्य मशीनों से होता है।

### विविध राज्यों में बसन्त कालीन गेहूँ का उत्पादन 1970

(1000 बुटाल में)

उत्तरी डकोटा	—	152,826
दक्षिणी डकोटा	—	39,282
मोंटाना	—	85,167
वाशिंगटन	—	100,173
इडाहो	—	42,731

### घाट्ट-उपोष्णीय कृषि मेखला :

समुक्त राज्य अमेरिका के दक्षिणी-पूर्वी तट प्रदेशो यानी कपास मेखला की समुद्री की धोर सीमात पट्टी मे गर्मी एव घाट्टता दोनो ही ज्यादा है। दलदल, रेत तथा जगतो का भाषिक्य है। पतभङ्ग के दिनो मे भारी वर्षा होती है। ये भौगोलिक दशाएँ कपास या साधारणतया अन्य कृषि कार्यों के लिए आकषणक नहीं हैं। यहाँ उपयुक्त क्षेत्रो मे भलीभाँति पनप सकती हैं। ऐसी फसलों मे चावल प्रमुख है जो पिछले दशको मे पर्याप्त विस्तृत हुई है। क्षेत्रीय दृष्टि से इस पेटी का विस्तार टेक्सास, लूजियाना, मिसिसीपी, भलाबामा एव कैरोलिना भाँदि राज्यों के तटवर्ती प्रदेशो मे है।

चावल का सबसे महत्वपूर्ण क्षेत्र टेक्सास का पूर्वी घाट्ट भाग है जो मूलतः प्रेयरीज प्रकार का भाग था। अतः यहाँ गहरी एव उपजाऊ मिट्टियाँ हैं। वर्षा पर्याप्त होती है। यहाँ चावल के खेतो मे, पूर्व के विपरीत, प्रत्येक कार्य यन्त्रो से होता है। खेतों की जुताई फमल की बुवाई, निराई एव कटाई भाँदि सभी कार्य मशीनो से होते हैं अतः चावल की कृषि मे सलग्न प्रति व्यक्ति की उत्पादन-मात्रा पूर्व की तुलना मे कहीं ज्यादा है। निस्संदेह प्रति एकड़ उत्पादन कहीं कम है। वर्षा के बावजूद सिंचाई की जाती है। जल-तल काफी उथला है अतः पम्पो द्वारा सिंचाई सुगम एव प्रचलित साधन है। इस सम्भाग के अतिरिक्त चावल अरकन्सास नदी के बाढकृत मैदान एव कैलीफोर्निया राज्य मे सैक्रेमेटो नदी की घाटी मे पैदा किया जाता है। प्रति वर्ष लगभग 38-40 मिलियन ह० ट० चावल पैदा किया जाता है जो देश की आवश्यकता पूरी करने मे समर्थ है क्योंकि यहाँ चावल की खपत साधारणतः बहुत कम है। प्रति एकड़ उत्पादन लगभग 4500 पीण्ड है।

चावल क्षेत्र से सटा हुआ, थोडा पूर्व मे, लूजियाना के तटवर्ती प्रदेश मे यू० एस० ए० का एक मात्र गन्ना उत्पादक क्षेत्र विद्यमान है। दक्षिणी ब्राजील, न्यू साउथ वेल्स या नैटान की तरह यहाँ गन्ना क्षेत्र भी जलवायु की दृष्टि से एक तरह से सन्नमणीय स्थिति मे है, जहाँ जाडो मे फसल को पाले का डर रहता है। बल्कि कुछ वर्षो पूर्व तो ऐसी नीबत भा गई थी कि सस्ते श्रम के अभाव तथा पीधो सम्बन्धी कई प्रकार की बीमारियो के प्रचलित हो जाने के कारण गन्ने की खेती बन्द करने की योजनाएँ बनाई गई। यहाँ के गन्ना फार्म अघिकागत शक्कर मिलो के अधिकार मे हैं जहाँ वे गन्ने की नई एव उपयुक्त किस्मो का रोपण करते रहते हैं। इस क्षेत्र से देश मे प्रयोगित कुल शक्कर का लगभग 6-7% भाग प्राप्त हो जाता है।

मिसिसीपी के पूर्व मे तट के पास अनेकाङ्कन ज्यादा रेतिली मिट्टियो वाला भाग है। इन मिट्टियो मे नाइट्रोजन का तो अभाव है परन्तु तापक्रम ज्यादा रहता है तथा सन्जियोँ भासानी से बोई जा सकती हैं। अतः उत्तर मे स्थान बाजारो के लिए सन्जियोँ के उत्पादन हेतु उपयुक्त हैं। इस सम्भाग मे डोर भी पाले जाते हैं। जितने भी जानवर इन तटवर्ती क्षेत्रो मे पाले जाते हैं उनका लगभग आधा भाग माँस तथा एक-चौथाई भाग दुग्ध-

व्यवसाय में सलग्न है। उपोष्णीय फसलों का एक छोटा सा क्षेत्र पश्चिम में कैलीफोर्निया की घाटी में भी है जहाँ चावल के अतिरिक्त कई प्रकार के फल भी पैदा किए जाते हैं। यहाँ दशाएँ भूमध्यसागरीय जलवायु से मिलती-जुलती हैं।

### चरागाह एवं दुग्ध-व्यवसाय मेंसला

महान् भीलो के सहारे-सहारे, पूर्व में सेंटलॉरेंस घाटी के साथ-साथ फैला यह क्षेत्र, अपने उत्तर और दक्षिण में स्थित प्रदेशों के मध्य, वस्तुतः सत्रमण प्रकार का है। एक समय यह सम्पूर्ण भाग जंगलों से घिरा था। हिम युग में हिमानियों द्वारा ढँचा था जिससे यहाँ घरातल पर हिम-निष्ठीस तलछट का जमाव हुआ और अनेक तल पात्र भीलें बनीं। यह भाग जंगलों की अपेक्षा कृषि विकास के लिए ज्यादा उपयुक्त एवं आर्थिक है और कृषि-कार्यों में फसलों-कृषि की अपेक्षा चरागाह तथा चारे की फसलों के लिए ज्यादा अनुकूल है। उत्तरी अमेरिका के इसी सभाग में बड़े-बड़े नगर व औद्योगिक केन्द्र विद्यमान हैं अतः दुग्ध उत्पादन की मांग निरन्तर बनी रहती है। चरागाह एवं दुग्ध व्यवसाय मेंसला का विस्तार उत्तरी-पूर्वी राज्यों—मिनेसोटा, विस्कासिन, मिशीगन, ओहियो, वरमोंट, न्यू-हैम्पशायर, न्यूयार्क, मेन तथा पैमिलवेनिया आदि में है।

इस मेंसला के अधिकांश भागों में ठण्डी तथा आर्द्र जलवायु है। दुग्ध व्यवसाय के लिए इसी प्रकार की जलवायु दशाएँ उपयुक्त मानी जाती हैं। इस मेंसला में ठण्ड दक्षिण भागों यानी मक्का मेंसला से ज्यादा पडती है। गर्मों की श्रुत अपेक्षाकृत छोटी ही है। केवल तीन माह तापक्रम ऊँचे रहते हैं। इस कारण इस क्षेत्र में खाद्यान्न व अन्य प्रकार की फसलें भी नहीं बोई जा सकती। जिस समय यूरोपियन लोग यहाँ सर्वप्रथम आए थे तो उन्होंने यहाँ गेहूँ की खेती की थी परन्तु ऊँचे तापक्रम के अभाव में इसके पक्वाव में पूर्णतया नहीं आ पाती थी। इसलिए भीतरी निचले भागों में फसलों के लिए उपयुक्त क्षेत्र मिलने पर इसे चरागाह व दुग्ध व्यवसाय मेंसला में परिवर्तित कर दिया गया। समुद्र एवं भीलो के प्रभाव के कारण आर्द्रता बनी रहती है, वर्षा 30-40 इंच तक हो जाती है जो घास तथा चारे की फसलों की वृद्धि के लिए उपयुक्त है। गर्मों की छोटी अवधि का उपयोग इस मेंसला से चारे की फसलें बोने के लिए किया जाता है जिसे 2-3 महीने में ही काट कर 'साइलेज' बनाने व पशुधन को विलासों के काम में ले लिया जाता है।

मेंसला की दक्षिणी सीमावर्ती पट्टी में कुछ मात्रा में फसली कृषि भी होती है जिसका स्थानीय महत्व है। दक्षिणी विस्कासिन तथा दक्षिणी मिशीगन में जाड़े का गेहूँ पैदा किया जाता है परन्तु इसका स्थान फसल-क्रम में ही है। मेंसला के दक्षिणी-पश्चिमी सिरे के भागों में मक्का भी पैदा की जाती है। परन्तु उसे भुट्टे बनाने की स्थिति से पहले ही काट कर साइलेज बनाने के काम में ले लिया जाता है। जई लगभग समस्त मेंसला में पैदा की जाती है। परन्तु प्यादानों में सलग्न भूमि चारे की फसलों में सलग्न भूमि की तुलना में बहुत कम है। वस्तुतः सुवितरित वर्षा, वाष्पीकरण के कम अवसर तथा रेतिले

किस लिए हुए मिट्टियाँ आदि तब इन प्रदेश को स्थायी चरागाह तथा बोयी गयी चारे की पशुओं के लिए उपयुक्त बनायी है। यही कारण है कि समस्त देश के दुग्ध-व्यवसायी पशुओं का एक बड़ा भाग इस मैदानी में विद्यमान है।

उत्तम की सघनता की दृष्टि से दक्षिणी विस्कांमिन, ऊपरी मॉन्ट्रियो पैनिनसुपा, न्यूयार्क राज्य के मैदानी भाग, मेन तथा वरमोंट आदि राज्य सर्वाधिक महत्वपूर्ण हैं। विस्कांमिन राज्य इस दृष्टि से विशेष उल्लेखनीय है। नई वैज्ञानिक तथा तकनीकी खोजों एवं पशुओं की देखभाल में दुग्ध उत्पादनों की कीमत ज्यादा होने के कारण इन राज्य में किसानों का आकर्षण दुग्ध-व्यवसाय की ओर बढ़ा। आज यह राज्य दुग्ध उत्पादनों की दृष्टि से नव में प्रथम है। मक्खन, पनीर व अन्य उत्पादन अनिश्चित मात्रा में होते हैं। आठवाँ एवं नववाँ बाहनों का इन राज्य में पर्याप्त विकास है जो इन उत्तम में परोक्ष रूप से काफी महत्वपूर्ण है। इस व्यवसाय में सामंती सम्भव है जबकि उत्पादन शीतानिर्गमन संपन्न केन्द्रों तक पहुँच जाएँ।

दुग्ध उत्पादन की दृष्टि से वरमोंट राज्य भी महत्वपूर्ण है। यहाँ दूध के लिए गायें पानी पीती हैं जो उत्तम चारे, देवमान एवं स्वस्थ होने के कारण एक दिन में 30-40 लिट्रो तक दूध देती हैं। जानवरों को रखने के लिए प्रायः वातानुकूलित घर हैं। दूध मशीनों में काटा जाता है। पानी के बीच-बीच में डेरी है जहाँ दूध एकत्र होता है तथा निरक्षरता मक्खन एवं पनीर को फँकट्रीज को भेज दिया जाता है। मेन राज्य के दक्षिणी भाग एवं वरमोंट राज्य की नदी घाटी तथा चैम्पलेन शीव के आसपास का क्षेत्र क्षेत्रीय दृष्टि से दूध उत्पादन में अग्रणी है। यहाँ का दूध प्रमुखतः आइसक्रीम बनाने के काम में आता है। न्यूयार्क, बोस्टन, फ्लाडोपसिया, कनीवर्नड, पीटस बॉ व अन्य सभी बड़े नगर डेरी मैदानी के उत्पादनों के प्रधान केन्द्र हैं। मीनों के दक्षिणी राज्यों (विस्कांमिन-निगीन मोहियो) में पनीर तथा सूखे दूध के उत्पादन में विनिश्चिता प्राप्ति की गई है।

डेरी मैदानी के अनिश्चित दुग्ध व्यवसाय देश के पुर उत्तरी-पश्चिमी भाग तथा पश्चिम के घेनाबहुत क्षेत्रों में भी विकसित है। समुद्र की निकटता, पशुओं हवाओं द्वारा प्रदूषण आर्द्रता तथा मुहाबने तापक्रमों मुक्त वातावरण में चरागाह एवं पशुचारण के लिए उपयुक्त परिस्थितियाँ हैं। अनमान घसटने होने के कारण छायापूर्ण पशुओं उत्तरी आर्थिक सिद्ध नहीं होती। फिर, पिछले दशकों में कैंटीकोनिया राज्य के नगर केन्द्रों में दुग्ध-उत्पादनों की मात्रा तेजी से बढ़ी है। इन मह परिस्थितियों ने मिनडर इन मनात का स० रा० अमेरिका का न० 2 का दुग्ध व्यवसायी प्रदेश बना दिया है।

### पशुचारण एवं सिंचन-कृषि मैदानी .

स० रा० अमेरिका के पश्चिम में रॉकी क्रन तथा कॉन्क्वेड के मध्य एक ऐसा विशाल मैदानी विद्यमान है जो अपनी घासपानीय विपन्नता मुख्य जलवायु तथा अशुभवाक्य मिट्टियों के कारण कृषि विकास तथा जन वसात की दृष्टि से बहुत निरुत्साह है। इन मुख्य पठारी-

बेसिन के अधिकांश भाग ऐसे हैं जहाँ वर्षा 5 इंच से भी कम होती है। जलाशय बहुत कम हैं। ऐसी स्थिति में कृषि केवल कुछ भागों, जो निचले मैदानों में सिंचाई की सुविधा युक्त हैं, तक ही सीमित है। विस्तृत भागों में पशुचारण होता है। पशुचारण यहाँ सर्व-प्रथम आए हुए स्पैनिश प्रवासियों द्वारा प्रारम्भ किया गया जो वर्तमान में, श्वेत तथा आदिवासी इण्डियन्स, दोनों द्वारा किया जाता है। चूँकि ऐसे चरागाह नहीं हैं जहाँ वर्ष भर तक जानवरों को चराया जा सके अतः 'ट्रास ह्यूमेस'<sup>23</sup> की प्रथा प्रचलित है। गर्म-शुष्क दक्षिण के पठारी भागों में तो प्रत्येक झुंड स्थानांतरित होता है। चरागाह और घास क्षेत्रों का कितना अभाव है इसका अनुमान इस तथ्य से हो सकता है कि इस भाग में प्रति 100 एकड़ भू-भाग में 1 जानवर का भौसत पड़ता है। पशुओं में भेड़ प्रमुख है। 500 एस० ए० में उत्पादित ऊन का अधिकांश भाग यहाँ से प्राप्त होता है।

केवल 3% भूमि फसली कृषि में लगी है जिसमें चुकंदर, भालू, अल्फाफा (उत्तर में) तथा कपास (दक्षिणी भागों में) पैदा की जाती हैं। स्वाभाविक रूप से समस्त फसली कृषि सिंचित भागों में की जाती है। एक तरह से कृषि का मरुस्थानी स्वरूप है। बड़े छोटे छोटे सैकड़ों सिंचित क्षेत्र हैं पर विस्तार तथा महत्व की दृष्टि से बड़े सिंचित कृषि क्षेत्रों में साल्टलेक क्षेत्र, एरीजोना का गीला बेसिन, स्टेक नदी बेसिन, कोलम्बिया बेसिन तथा कोलोरेडो प्रोजेक्ट बेसिन के क्षेत्र उल्लेखनीय हैं। सिंचाई इस प्रदेश में वर्षा रहित एक कम वर्षा वाले भागों में (अनिश्चितता से बचने के लिए) की जाती है। कुछ सिंचित क्षेत्रों में फसली कृषि के अतिरिक्त चरागाह भी पाए जाते हैं। सिंचित क्षेत्र के चरागाहों से पर्याप्त मात्रा में चारा जानों के शुष्क दिनों के लिए रखा जाता है। प्रमुख फसलें कपास, चुकंदर, सब्जियाँ तथा फल हैं। कपास के लिए इन प्रदेशों की चमकीली घूप पाने रहित भ्रवधि एक रेतली मिट्टियाँ आदि तत्त्व बहुत अनुकूल हैं।



<sup>23</sup> चरागाहों की तलाश में घरवाड़े अपने पशुओं की घाटियों तथा पर्वतीय ढाल क्षेत्रों में परस्पर स्थानांतरित करते रहते हैं इस प्रक्रिया को 'ट्रासह्यूमेस' कहते हैं।

## सं० रा० अमेरिका शक्ति-संसाधन एव खनिज सम्पदा

सयुक्त राज्य अमेरिका न केवल विविध प्राकृतिक शक्ति संसाधनों में धनी है वरन् इन सबके शोषण में वह इतना क्रियाशील रहा है कि गत कई दशकों से विश्व में नेतृत्व की स्थिति में है। वस्तुतः इस महादेश की महानता की पृष्ठ भूमि में कोयला, पेट्रोल, जल-शक्ति व अणु-रश्मियों की भी महत्वपूर्ण स्थिति रही है। इनकी उपस्थिति का ही मुफल है कि यह देश औद्योगिक, तकनीकी व सैनिक शक्ति में इतना धामे बढ सका। यद्यपि उसका विश्व प्रतिदान (दूमरे देशों की उत्पादन मात्रा बढने के कारण) दिनों-दिन गिरता जा रहा है इसके बावजूद भी धाज यह देश विश्व के लगभग 20% कोयला, 25% जल विद्युत उत्पादन क्षमता, 30% पेट्रोल एव 25% यूरेनियम के लिए उत्तरदायी है। उत्पादन एव प्रयोग के मदभ में यह उल्लेखनीय है कि इस देश के संसाधन सुवितरित हैं। यथा पेट्रोलियम कॅलिफोर्निया के सीनातो में स्थित पतंशर बेसिनो, कैलीफोर्निया, ग्रेट प्लेन्स तथा मध्य पूव में छाडी के तटवर्ती क्षेत्रों में विद्यमान है।<sup>23</sup> कोयला के महत्वपूर्ण खनन-क्षेत्र उद्योग प्रधान पूर्वी यानी अप्पेचियन प्रदेश में स्थित है। जल विद्युत की सर्वाधिक सम्भावित व उत्पादिन क्षमता अटलांटिक तटवर्ती पट्टी के अधिका बसे भागों के पास-पाम प्रपात पत्रिन के रूप में विद्यमान है। यूरेनियम कोलोरेडो व अन्य पवतीय राज्यों तथा थोरियम दक्षिणी कैलीफोर्निया एव दक्षिणी कैरोलिना में उपलब्ध है।

तीन चार दशक पूव तक उद्योग, यातायात एव शक्ति के अय उपयोग क्षेत्रों में कोयले का आघारभूत स्थान था परन्तु पिछले वर्षों में शक्ति प्रयोग के टाचे में अन्तर आया है। कोयला भारी होने के साथ-साथ खुदाई तथा यातायात की दृष्टि से महगा पडना है अतः उसका स्थान क्रमशः पेट्रोल एव प्राकृतिक गैस लेते जा रहे हैं। निम्न सारणी में दिए हुए विभिन्न साधनों के खपत का प्रतिशत यह तथ्य सुस्पष्ट है।

### सं० रा० अमेरिका में शक्ति खपत 1930-60

(विभिन्न साधनों का खपत प्रतिशत)

वर्ष	एग्नाइस्ट	बिटूमिनस	पेट्रोलियम	प्रा० गैस	जल शक्ति
1930	77	53.5	25.4	9.9	3.5
1940	52	47.2	31.4	12.4	3.8
1950	30	34.8	37.2	20.3	4.7
1960	10	22.2	41.4	31.5	3.9

## कोयला :

ब्रिटेन की तरह स० रा० अमेरिका में भी औद्योगिक विस्तार के आधार पर वह स्थापित रहती रही जो कोयला को जलाकर प्राप्त की गयी। एक शताब्दी से भी ज्यादा समय तक कोयला उद्योगों का आधार रहा। इस अवधि में देश के विभिन्न भागों का सर्वेक्षण किया गया, कोयले के विस्तृत भंडार प्राप्त किए गए। ऐसा अनुमान है कि इस देश के भूगर्भ में विश्व की कुल संचित राशि का लगभग एक तिहाई भाग विद्यमान है।<sup>24</sup> पिछले दशक में किए गए एक सर्वेक्षण के अनुसार यहाँ 195,000 मिलियन मैट्रिक टन की राशि विद्यमान है जिसका अधिकांश भाग ग्योमिंग उत्तरी डकोटा, मोंटाना, इलीनोइस, कोलोरेडो, कैंटुकी तथा पश्चिमी वर्जीनिया आदि राज्यों में है। यह एक आश्चर्यजनक तथ्य है कि सुरक्षित राशि के दृष्टिकोण से देश का पश्चिमी भाग ज्यादा महत्वपूर्ण है जहाँ समस्त राशि का लगभग 65% प्राप्ता जाता है जबकि पूर्वी भागों में सुरक्षित राशि का केवल 35% भाग माना जाता है। इसके विपरीत वास्तविक उत्पादन पूर्वी भाग में ज्यादा होता है। यू० एस० ए० के पूर्वी राज्य कुल उत्पादन के लगभग 80% भाग के लिए उत्तरदायी हैं जबकि पश्चिम के सब राज्यों का सम्मिलित उत्पादन भी एक चौथाई से ज्यादा नहीं होता। और यह भी मुख्यतः द्वितीय विश्व युद्ध के बाद से होने लगा है।

वस्तुतः शुष्क जलवायु, पर्वतीय-पठारी घातल, औद्योगिक एवं अन्य आर्थिक समस्याओं का अभाव, यातायात की कमी एवं जनसंख्या का छितरा बसाव—ये सभी तत्व ऐसे हैं जिनके कारण पश्चिमी भागों में संचित राशि का शोषण उचित रूप में नहीं हो पाता। परन्तु वह दिन दूर नहीं जबकि देश को अपने पश्चिमी भंडारों पर निर्भर रहना पड़ेगा। लेकिन इसमें समस्या यही आती है कि पूर्वी भागों में ही चूँकि ज्यादातर भारी उद्योग हैं अतः उन तक कोयला पश्चिमी भागों से लाने में बहुत महंगा पड़ेगा। इसी कारण से दिन प्रति दिन उद्योगों को तेल, जल शक्ति व अन्य साधनों से संचालित करने का प्रयत्न किया जा रहा है।

## कोयला उत्पादन मात्रा एवं मूल्य 25

प्रकार	1969		1970	
	उत्पादन मात्रा (1000 ट में)	उत्पादन मूल्य (1000 डॉ में)	उत्पादन मात्रा (1000 ट में)	उत्पादन मूल्य (1000 डॉ में)
1 विट्मिनस एवं लिगनाइट (शॉर्ट टन)	560,505	2,795,509	602,932	3,772,662
2 पैसिल बेनियन ए ग्रासाइट (शॉर्ट टन)	10,473	100,769	9,729	105,341

24 Monkhouse M R Cain—North America P 193

25 The Statesman's year book 1972 73 p 568-9

पिछले पाँच दशकों में अमेरिका के प्रमुख कोयला उत्पादक राज्यों की उत्पादन-माना के तुलनात्मक अध्ययन से कोयला-खनन व्यवसाय की प्रवृत्ति पर प्रकाश पड़ता है। निम्न सारणी द्वारा यह तथ्य स्पष्ट है।

## सं० रा० अमेरिका-कोयला उत्पादन 1929-1942-1970 26

(उत्पादन मिलियन शार्ट टनो मे)

प्रदेश	राज्य	1929	1942	1970	
अप्लेचियन	1 पैसिल बेनिया एन्ना साइट	73 8	59 9	10 1	
		विट्टूमिनस	143 5	143 2	78 1
	2 पश्चिमी वर्जीनिया	138 5	156 8	143 1	
	3 ओहियो	23 7	34 0	55 3	
	4 अलाबामा	17 9	18 9	12 4	
	5 वर्जीनिया	12 7	19 9	34 9	
	6 टेनेसी	5 4	7 4	8 2	
	7 मेरीलैंड	2 6	1 9	1 6	
मध्य पूर्वी	8 वैंटुकी (पूर्वी)	46 0	46 0	} 10 95	
	9 वैंटुकी (पश्चिमी)	14 4	14 0		
	9 इंडियाना	18 3	25 4		20 2
मिडिगन	10 इलीनॉय	60 7	63 7	65 2	
	11 मिरीगन	8	3	नगण्य	
	मध्य पश्चिमी	12 आयोवा	4 2	2 9	1 1
		13 कन्सास	3 0	} 8 0	1 3
	14 मिसूरी	4 0	4 5		
मध्य दक्षिणी	15 ओकलाहामा	3 8	} 4 1	नगण्य	
	16 अर्कन्सास	1 7		2	
	17 टेक्सास	1 1		3	नगण्य

<sup>26</sup> 1929 तथा 1942 के आँकड़े तथा 1970 के आँकड़े North America by Jones & Bryan Statesman's year book 1972-73 पर आधारित।



प्रदेश	राज्य	1929	1942	1970
उत्तरी ग्रेटप्लेन्स	18 कोलोरॅडो	99	80	62
एव रॉकी प्रदेश	19 व्योमिंग	67	80	73
	20 ऊटाह	52	57	31
	21 न्यू मैक्सिको	26	17	12
	22 मोंटाना	34	39	13
	23 उत्तरी डकोटा	19	25	51
प्रशांत तट	24 वाशिंगटन	25	20	5

उपरोक्त आँकड़ों से यह सुस्पष्ट है कि कोयला की उत्पादन मात्रा में पिछले 4-5 दशकों में कोई उल्लेखनीय वृद्धि-गति नहीं रही है यद्यपि यहाँ के भूगर्भ में सुरक्षित राशि पर्याप्त है। द्वितीय विश्व युद्ध में हुए एक सर्वेक्षण के अनुसार यहाँ 1,400 बिलियन टॉन कोयला दबा पड़ा है जो वर्तमान खपत-मात्रा की दर से समस्त विश्व में लिए आगामी 1000 वर्षों के लिए पर्याप्त होगा। इस तथ्य के बावजूद भी वृद्धि ज्यादा नहीं है, उसका कारण यह है कि इन दशाब्दियों में दक्षिण के नए सस्ते एव आसान साधनों के प्रचुर मात्रा में उपलब्ध हो जाने के फलस्वरूप कोयला का महत्व औद्योगिक तथा यातायात के क्षेत्र में घटा है। उपयोग-क्षेत्र में ह्रास का प्रभाव उत्पादन मात्रा पर पड़ा है। कोयले का स्थान प्रथम तेल लेता जा रहा है। कोयले के सीधे प्रयोग की बजाय उसमें विद्युत उत्पादित कर प्रयोग में लाने की प्रवृत्ति चल पड़ी है। उत्तरी ग्रैंटप्लेन्स के औद्योगिक प्रदेशों में कोयले से कोक तैयार कर उद्योगों में उपयोग होता है। इसमें विटमिनस का प्रयोग होता है। यही कारण है कि पश्चिमी वर्जीनिया या ओहियो जैसे राज्यों, जहाँ मुख्यतः विटमिनस सोदा जाता है, का छाटपर कोयले की उत्पादन मात्रा ह्रासोमुख है। हमारे जैस-जैसे माने गहरी हानी जानी है, उत्पादन महंगा पड़ता है। दक्षिण एव पश्चिम के राज्यों में जहाँ तेल उपलब्ध है कोयला उत्पादन प्रथम कम होना जा रहा है। भारतीय राज्यों में यथावत स्थिति सी प्रतीत होती है। पश्चिमी राज्यों में निस्सन्देह पर्याप्त सुरक्षित राशि है परन्तु वर्तमान वैज्ञानिक एव तकनीकी प्रवृत्तियों को देखते हुए लगता है कि भविष्य में अगर वहाँ दक्षिण-उत्पादन की व्यवस्था विकसित की गयी तो वह भण्डारणों पर आधारित होगी न कि कोयला पर।

ब्रिटेन की तरह अमेरिका में भी आजकल कोयला की गुंदाई के लिए प्राधुनिकतम यंत्र एव सुरक्षापूर्ण तरीके काम में लाए जाते हैं। मशीनीकरण बहुत बढ़ गया है परन्तु मजदूरों की संख्या घटी है। इस घटाव का सही अनुमान पैसिलवेनिया राज्य की गढ़ानों में मान्य मजदूरों की संख्या से हो सकता है जहाँ 1914 में 1,80,000 मजदूर काम करते थे परन्तु वर्तमान में 20,000 से भी कम है।

मोटे तौर पर अमेरिका के कोयला क्षेत्रों को तीन समूहों में रखा जा सकता है ।

- 1 अप्लेचियन कोयला क्षेत्र
- 2 पूर्वी भीतरी कोयला क्षेत्र
- 3 पश्चिमी भीतरी कोयला क्षेत्र

ये तीनों क्षेत्र मिलकर स० रा० अमेरिका का 90% से अधिक कोयला प्रस्तुत करते हैं । इनके अनिश्चित विस्तार रूप में कुछ कोयला उत्पादन क्षेत्र हैं परन्तु उत्पादन नगण्य है । इन तीनों में भी कोयला की विरल, काबन की मात्रा, पर्तों की मोटाई, पर्तों तक पहुँच आदि की दृष्टि से भारी वैभिय है । वस्तुतः प्रायिक कारणों के फलस्वरूप विशाल कोयलायुक्त भू-भागों में से केवल छोटे-छोटे स्थलों में ही खुदाई सम्भव हो सकी है । प्रस्तुत पुस्तक के विषय क्षेत्र को ध्यान में रखते हुए वास्तविक है कि केवल उन क्षेत्रों पर दृष्टिपात किया जाए जहाँ वास्तव में कोयला की खुदाई श्रियोगीय रूप में है न कि उन समस्त क्षेत्रों का अध्ययन जहाँ-जहाँ कि कोयला की पर्तें भूगर्भ में विद्यमान हैं ।

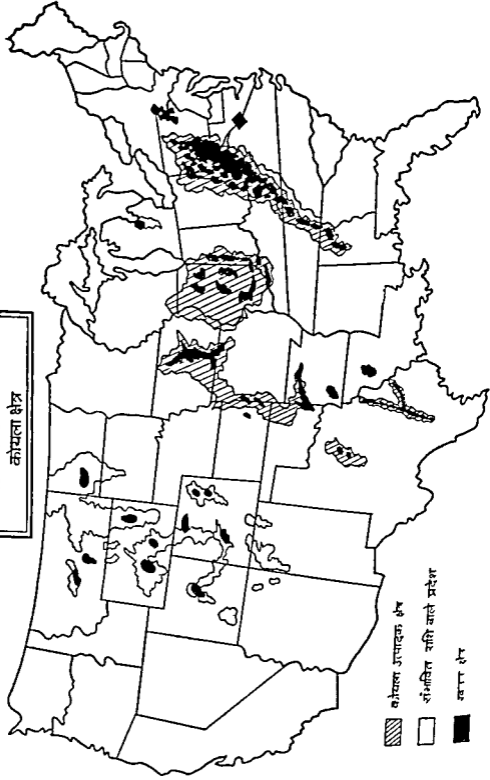
### अप्लेचियन कोयला क्षेत्र

कोयले की विविधता एवं उत्पादन-मात्रा की दृष्टि से यह क्षेत्र न केवल अमेरिका वरन् विश्व का सबसे अधिक महत्वपूर्ण कोयला क्षेत्र है । अप्लेचियन क्षेत्र की लदानें अमेरिका का लगभग तीन-चौथाई कोयला प्रस्तुत करती हैं । इस उत्पादन में लगभग सभी विम्मा का कोयला होता है । गैस तथा कोकिंग कोयला उत्तरी तथा दक्षिणी ग्लानों में पर्याप्त मात्रा में उपलब्ध है । वस्तुतः शक्ति की इनकी आगमन पूर्ति के आधार पर ही इन श्रृंखला के उत्तर (विटमरग) तथा दक्षिण (वर्मिथम) में भारी लौह-उद्योग उद्योग के कारखाने विकसित हो सके । पूर्वी पैसिलवैनिया के कूटिका-घाटी क्षेत्र से ए-ग्रामाइट कोयला उपलब्ध है जिनमें साना-दियो पूर्व इस सम्भाग में लौह-अयस्क गलाने का साधन प्रस्तुत किया । मध्य के क्षेत्रों (केंटुकी तथा पश्चिमी वर्जीनिया) में भारी मात्रा में 'स्टीम कोल' तथा धरेतू खपत में प्रयोगित कोयला उपलब्ध है । यहाँ यह इनकी अधिक अनिश्चित मात्रा में प्राप्त है कि उल्लेखित दोनों राज्य प्रतिवर्ष लगभग 150 मिलियन टन कोयला निर्यातकर्तृ औद्योगिक प्रदेशों को निर्यात करते हैं ।

अप्लेचियन जम की कोयला-पर्तें घाटी एवं कूटिकाघाटी के समानांतर ही दक्षिण-पश्चिम से उत्तर-पूर्व की ओर फैली हैं । इस सम्भाग में सन्नि एवं प्रतिवर्ति स्वरूप एक दूसरे के समानांतर विस्तृत हैं । कोयले की पर्तें उन घाटियों में विद्यमान हैं जो अप्लेचियन जम की कूटिकाघाटी के बीच-बीच में स्थित हैं । अनावृत्ति-रक्षण के माध्यमों मुक्तकर जनधारणों में ऊपरी जमाव को छीन दिया है । फलस्वरूप कोयले की पर्तें काफी नजदीक आ गयी हैं एवं उनकी खुदाई सरल है । स्थिति के आधार पर इस समस्त कोयलायन की तीन उप-विभागों में रखा जा सकता है ।

# सं. रा. अमेरिका

कोयला क्षेत्र



(प्र) उत्तरी अफ़ेलियन या पिट्सबर्ग कोयला क्षेत्र—इस क्षेत्र की कोयला खदानों का विस्तार ओहियो तथा पैसिलवेनिया आदि राज्यों में लगभग 5500 वर्ग मील भूमि में है। कोयला व्यवसाय में पैसिलवेनिया राज्य का अपना एक महत्व है। देश का लगभग समस्त एग्नासाइट कोयला इस अनेके राज्य में निकलता है जिसका वर्तमान उत्पादन मात्रा तो बहुत कम (लगभग 10 मि० टन) है परन्तु किसी समय बहुत महत्वपूर्ण था। प्रथम विश्व युद्ध के दौरान पैसिलवेनिया का एग्नासाइट अपनी चरम सीमा पर था जबकि 1916 में यहाँ की खदानों ने 98 मि० टन एग्नासाइट प्रस्तुत किया। एग्नासाइट का उत्पादन दिन प्रति दिन कम होता जा रहा है। 1929 में 738 मि० टन, 1935 में 54, 1965 में 15 तथा 1970 में केवल 10 मि० टन एग्नासाइट खोदा गया। इस ह्रास का प्रधान कारण इस कोयले की उपयोगिता का स्वरूप है। एग्नासाइट वर्तमान में केवल घरों को गर्म करने के काम में लाया जाता है औद्योगिक प्रयोग में नहीं। इस पर भी विद्युत इसका स्थान लेती जा रही है। एग्नासाइट की खदानें पैसिलवेनिया राज्य के पूर्वी भाग में 'बृहत् घाटी प्रदेश' तथा ब्लूरिज के पश्चिम में स्थित सक्की, सभानातर घाटियों में स्थित हैं। इस क्षेत्र की सस्केहाना तथा डेलावेयर आदि नदियाँ इस कोयला के यातायात की दृष्टि से महत्वपूर्ण हैं। उल्लेखनीय है कि बिटूमिनस कोयला कोयला का उत्पादन भी सर्व प्रथम पैसिलवेनिया राज्य के दक्षिणी पश्चिमी भाग में आरम्भ हुआ था।

अफ़ेलियन क्रम का सबसे अधिक महत्वपूर्ण कोयला क्षेत्र पिट्सबर्ग नगर के पूर्व एवं दक्षिण में विस्तृत है। इसका विस्तार पैसिलवेनिया राज्य के अतिरिक्त पश्चिम की तरफ ओहियो एवं दक्षिण में पश्चिमी वर्जीनिया तथा मॅरीलैंड राज्यों में है। अगर ओहियो राज्य वाले भाग को छोड़ी देर के लिए दृष्टि में न रखें तो स्पष्ट होगा कि यह समस्त क्षेत्र मध्य तथा निचली मोनोन गहेला (सहायकी सहिन) तथा कानेमाथ (निचली अलर्थनी की बाँधी सहायक) नदियों द्वारा जल पूरित है। इन सभी नदियों का केन्द्र एक स्थान पर है और वह है स्थान पिट्सबर्ग। इसीलिए इस क्षेत्र की जिनगी भी मडकें और रेलवे लाइनें हैं वे इन नगर को केन्द्र बना कर विकसित हुई हैं। चारों तरफ से यहाँ आने वाली रेल्वेज कोयला लाती हैं जिसका उपयोग यहाँ के इस्पात उद्योग में होता है जबकि पिट्सबर्ग से बाहर चारों तरफ फैले हुए खनिज क्षेत्रों को आने वाली रेल्वेज रसद एवं तैयार माल ले जाती हैं। सुस्पष्ट है कि विश्व के इस सबसे विशाल इस्पात केन्द्र के विकास में चारों तरफ फैली बिटूमिनस कोयले की पतों का आधारभूत सहयोग रहा है।

पिट्सबर्ग कोयला क्षेत्र, जिसे कभी-कभी 'पिट्सबर्ग डिस्ट्रिक्ट' के नाम से भी जाना जाता है, कि प्रधान खानें नगर के दक्षिण एवं पूर्व में स्थित हैं। वैसे अनेक पत्तें इस सम्भाग में विद्यमान हैं परन्तु उत्पादन मात्रा की दृष्टि से वह कोयला पत्तें उल्लेखनीय है जिसे पिट्सबर्ग पत्तें के नाम से जाना जाता है। यह पत्तें चूने के चट्टानों के आधार में स्थित है जिसे बनूमा पत्थर तथा 'शिल' चट्टानों ने ढका हुआ है। इस पत्तें तथा चूने की चट्टानों को मोनोनगहेला-क्रम के नाम से जाना जाता है कारण कि इस प्रकार की रचनाएँ मोनोन-

महेला की घाटी में ही पूर्ण रूप से विकसित है। इस पर्वत के कुछ विशिष्ट लक्षण हैं जिन्होंने इसे आर्थिक दृष्टि से महत्वपूर्ण बना दिया है। सम्पूर्ण पर्वत श्रैणिकवर्ती भ्रम में एक विशाल भाग में फैली है, घरातल के बहुत पास है, वही भी 400 फीट से ज्यादा गहरी नहीं है। पर्वत की मोटाई समान है। सबसे महत्वपूर्ण बात है कि पर्वत इस प्रदेश की घाटियों के जल-तल के लगभग ऊँचाई पर है। बहुत सी जगह पर्वत घरातल के निकट ही घा गयी है अतः आसानी से खोदी जा सकती है। प्रचलित खानों अधिकतर इसी प्रकार की हैं। नदियों ने जहाँ घाटियाँ काटी हैं यहाँ अनेक पर्वत आसान खुदाई के लिए प्रस्तुत हैं। पिटसबर्ग पर्वत की औसत मोटाई 6 फीट है।

नदी घाटियों के आधार पर पिटसबर्ग कोयला क्षेत्र को भी तीन उप विभागों में रखा जा सकता है। ये हैं—

- 1 कौनेल्सविले कोकिंग क्षेत्र।
- 2 अलधैनी-वाशिंगटन क्षेत्र।
- 3 कम्ब्रिया क्षेत्र।

कौनेल्सविले नगर अपने ही नाम के कोयला क्षेत्र का सग्रह-केन्द्र है जहाँ से भारी मात्रा में कोकिंग कोयला औद्योगिक प्रदेशों को निर्यात किया जाता है। प्रमुखतः कोकिंग कोयला प्रस्तुत करने वाला यह क्षेत्र मोनोनगहेला की सहायक यूगियोर्षनी की घाटी में फैला है। यह नदी मोनोनगहेला में पिटसबर्ग से 10 मील दक्षिण में दक्षिण-पूर्व दिशा में मिलती है। सगम में 40 मील दक्षिण में कौनेल्सविले नगर स्थित है। अलधैनी-वाशिंगटन क्षेत्र, जो कि पिटसबर्ग नगर के पास ही स्थित है, उत्तम श्रेणी का स्टीम तथा गैस-कोयला प्रस्तुत करता है जिसका उपयोग आस पास के क्षेत्रों में ही हो जाता है। कम्ब्रिया क्षेत्र में प्रमुखतः घरेलू उपयोग का कोयला निकलता है जिसका पर्याप्त भाग अफ्लेचियन के उस पार अटलांटिक तट के नगरों—न्यूयार्क, बाल्टीमोर, फ्लाडेलरफिया को भेज दिया जाता है।

पैसिलवेनिया तथा ओहियो राज्य सम्मिलित रूप से देश का लगभग 22% कोयला प्रस्तुत करते हैं। 1970 में इनका सम्मिलित उत्पादन लगभग 145 मिलियन टन टन था।

(ब) मध्य अफ्लेचियन कोयला क्षेत्र—अफ्लेचियन भ्रम के मध्यवर्ती क्षेत्र अपने कोकिंग कोयला के लिए विख्यात हैं। इस सम्भाग में कोयले की राशि का विस्तार लगभग 9500 वर्ग मील भू क्षेत्र में है जो प्रशासनिक दृष्टि से तीन राज्यों—केंटुकी, टैनेसी एवं वर्जीनिया में आता है। पश्चिमी वर्जीनिया उत्पादन की दृष्टि से बहुत आगे है। यह अफ्लेचियन राज्य लगभग 145 मिलियन टन कोयला प्रस्तुत करता है। वर्जीनिया एवं टैनेसी दोनों मिलकर 43 मिलियन टन तथा केंटुकी 100 मिलियन टन से अधिक कोयला पैदा

करता है। कैंटुकी राज्य के कोयला क्षेत्र अप्लेचियन तथा भीतरी दोनों में विभक्त हैं। अप्लेचियन क्रम में कैंटुकी के पूर्वी कोयला क्षेत्र आते हैं। यह उल्लेखनीय है कि देश का लगभग 60% कोकिंग कोयला अप्लेचियन क्षेत्रों से निकाला जाता है जिसका तीन चौदाई भाग इन मध्यवर्ती राज्यों से प्राप्त होता है।

मध्य अप्लेचियन कोयला क्षेत्रों का सम्पूर्ण प्रदेश पठारी एवं ऊबड़-बाबड़ है जिनमें खुदाई तथा ढुलाई प्रबन्ध महीने पड़ती है परन्तु इस क्षेत्र का भविष्य उज्ज्वल है क्योंकि यहाँ का अधिकतर उत्पादन उत्तम कोटि के कोकिंग कोयले का है जिसका उपयोग उत्तर में स्थित लौह-इस्पात के कारखानों में किया जाता है। पश्चिमी वर्जीनिया के कोयला क्षेत्रों के मध्य में न्यू रिबर प्रदेश उल्लेखनीय है क्योंकि इस राज्य की महत्वपूर्ण खदानें इसके आगे पास विद्यमान हैं। नदी के दक्षिण में पश्चिमी वर्जीनिया प्रमुख कोयला क्षेत्र स्थित है। जिनका विस्तार डोवेल तथा मरकर काउटीज में है। पास में ही वर्जीनिया राज्य का प्रधान क्षेत्र तावेबैल काउटी में स्थित है। इस सभाग में तुग फोर्क तथा बिग सँडी नदियों की ऊपरी घाटियाँ फैली हैं। इन भाग की डैवी पर्वत श्रृंखला मुलायम कोक के लिए उल्लेखनीय है जिनसे उप-उत्पादन कोक तैयार किया जाता है। इस क्षेत्र से पश्चिमी वर्जीनिया राज्य के कुल उत्पादन का लगभग 2/5 भाग प्राप्त होता है। सभाग के दो पौनाहोटास तथा मैक डोवेल इस उत्पादन के अधिकतर भाग के लिए उत्तरदायी हैं। इन दोनों क्षेत्रों से उत्तम कोटि का स्टीम-कोल उत्पन्न है जिनके बारे में अमेरिकन भूगर्भिक सर्वेक्षण विभाग की राय है कि यह कोयला वेल्स (ब्रिटेन) के स्टीम-कोल के स्तर का है।<sup>17</sup>

पश्चिमी वर्जीनिया का दूसरा महत्वपूर्ण कोयला क्षेत्र न्यू रिबर प्रदेश है जहाँ कोयले की खदानें फायेटी तथा रैले नामक काउटीज में कार्यरत हैं। क्षेत्र का विस्तार लगभग 25 मीलो में न्यू रिबर तथा गॉली नदियों के संगम के ऊपर है। इसी क्षेत्र का एक विस्तार भाग मुन्न क्षेत्र के दक्षिण में कोल नदी (न्यू रिबर की एक सहायक) के शीर्षस्थ क्षेत्र में स्थित है।

(स) दक्षिणी अप्लेचियन या अलाबामा कोयला क्षेत्र—पौनाहोटास से लगभग 400 मील दक्षिण में अप्लेचियन क्रम का तीसरा और धुर दक्षिणी कोयला क्षेत्र है जो अलाबामा राज्य के बनिघम नगर के चारों ओर फैला है। अलाबामा राज्य के उत्तरी भाग में स्थित अधिकांश कोयला पर्वत खोद ली गयी हैं परन्तु बनिघम के आगे पास सुरक्षित रूप में है। निम्न वर्ग क्षेत्र की तरह यहाँ भी एक पर्वत प्रमुख स्थिति लिए है। एक समय तो ऐसा भी रहा जबकि अलाबामा का सारा उत्पादन इसी पर्वत से या यह पर्वत, जो प्रायः पर्वत के नाम से जानी जाती है बारियर कोयला क्षेत्र की प्रमुख खोद है। पर्वत की मोटाई औसतन

4 फीट है परन्तु पिटसबर्ग की पतें की तरह यह सभी जगह समान मोटाई की नहीं है। इस कोयला क्षेत्र के अतिरिक्त दो क्षेत्र बाह्यरा तथा क्यूमा और उल्लेखनीय हैं जो कुछ पूर्व में स्थित हैं। प्राट पतें से उत्तम कोटि का कोयला कोयला उपलब्ध है जिमने बर्मिथम के लोह इस्पात उद्योग को प्रोत्साहित किया है। पास में ही लोह घग्म तथा चूने की चट्टानों की उपलब्धि से बर्मिथम का इस्पात दुनिया में सबसे सस्ता पड़ता है। इस राज्य का वार्षिक उत्पादन लगभग 13 मिलियन टन है जो स्थानीय उद्योगों में ही खप जाता है।

### पूर्वी भीतरी कोयला क्षेत्र

अप्लेचियन क्रम के कोयला क्षेत्रों के बाद यह दूसरे नम्बर का कोयला क्षेत्र है जिसका विस्तार इलीनॉय, इण्डियाना तथा पश्चिमी कैंटकी आदि राज्यों में है। देश के कुल उत्पादन का लगभग 16% भाग इन क्षेत्रों से प्राप्त होता है। इस मभाग की खदानें मध्यम किस्म का विट्टमिनस कोयला उत्पादिन करती है जिममें गधक की मात्रा ज्यादा होती है और अप्लेचियन क्रम की सभी किस्मों की तुलना में ताप कम देता है। परन्तु ये कोयला क्षेत्र भीतरी भाग के बाजारी केन्द्र नगरों (सिकागो, सेंटलुइस आदि) के पास स्थित हैं अतः महत्वपूर्ण हैं। दूसरे, यह गुण भी कम महत्वपूर्ण नहीं कि इस भाग की खदानों में पतें घरातल के बहुत नजदीक है। अधिकतर खुदाई 50-60 फीट की गहराई पर होती है। कोयला प्रदेश का ग्राम-स्वरूप एक उथले बेमिन जैसा है जहाँ किनारे वर्ती क्षेत्रों में ऊपर उठे हुए भागों से कोयले की खुदाई होती है। पिटस बर्ग की तरह यहाँ भी पन की औसत मोटाई 6 फीट है। पतों में पानी की मात्रा बहुत ज्यादा है। गधक और प्रायता के अक्षों के कारण यहाँ का कोयला कोक बनाने का मतलब वा नहीं है। अधिकतर उत्पादन का उपयोग घरेलू कार्यों में होता है।

ह्यूसन भील के दक्षिण-पश्चिम में स्थित मिशीगन राज्य की खानें घटिया किस्म का विट्टमिनस उत्पादिन करती हैं। उत्पादन नगण्य है परन्तु भील मार्ग तथा पूर्व में औद्योगिक क्षेत्रों की निकटता ने इमें भी महत्वपूर्ण कर दिया है। उत्पादन मात्रा की दृष्टि से इलीनॉय और इण्डियाना राज्य उल्लेखनीय हैं जिनका सम्मिलित उत्पादन लगभग 85 मिलियन टन है।

### पश्चिमी भीतरी कोयला क्षेत्र

इस समूह के अन्तर्गत पश्चिमी, दक्षिणी-पश्चिमी, उत्तरी ग्रेट प्लेन तथा रॉकी पर्वत में स्थित कोयले के क्षेत्र शामिल किए जा सकते हैं। इन सब भागों में उत्पादन नगण्य नगण्य हैं। समूह के सब कोयला उत्पादक राज्यों का सम्मिलित उत्पादन 50 मिलियन टन में अधिक नहीं है। आयोधा, कंगसास, मिगूरी एवं ओकलाहामा राज्यों में घटिया किस्म के विट्टमिनस कोयलें की खानें हैं। उत्तर में मोंटाना उत्तरी तथा दक्षिणी डकोटा राज्यों में सिगनाइट पदार्थ होता है। थोड़ी सी मात्रा में विट्टमिनस भी मिलता है। टैक्सास

तथा न्यू मैसिको राज्य में पहले थोड़ा सा उत्पादन होता था परन्तु तेज की प्रतिरोधिता ने इसे ठप कर दिया है।

पश्चिम के मुख्य भागों, विशेषकर कोलोराडो, मोरेंटान, जटाह व्योमिंग तथा वाशिंगटन आदि राज्यों में कोयले की सुरक्षित राशियाँ बिचरे रूप में विस्तृत भागों में विद्यमान हैं परन्तु उत्पादन दृष्टि से वे महत्वपूर्ण नहीं हैं। बहुत से क्षेत्रों में तो अभी खुदाई ही नहीं हुई है। उदाहरण के लिए कोलम्बिया नदी के बेसिन में कोयला के विस्तृत भंडार हैं परन्तु शोषण उचित पैमाने पर नहीं हो रहा है। वस्तुतः इन प्रदेशों के कोयला खनन उद्योग में कई प्रकार की बाधाएँ हैं जिनके कारण वे अविश्वसनीय तथा असुरक्षित पड़े हैं।

ये पड़ारी, मुक्त एवं कम बने भाग हैं। औद्योगिक क्षेत्रों के रूप में मरत केन्द्र भी इस मभाग में बहुत कम हैं। यातायात के साधनों का भारी अभाव है जिनसे कि देश के दूररे भागों को यहाँ का उत्पादन पहुँचाना पार। बडोर वातावरण, अविश्वसनीय व अल्प प्रतिकूल अवस्थाओं में खोदे गए कोयले का उत्पादन मूल्य ज्यादा बढ़ता है। पेट्रोल तथा गैस की तुलना में कोयले का शक्ति के मापन के रूप में उनको ज्यादा महंगा पड़ता है अतः स० रा० अमेरिका जैसे विश्वसित देश में कोयले के विकास की सम्भावनाओं की ओर अनेकानेक कम ध्यान दिया जाता है। पश्चिमी भाग अणु शक्तियों के विस्तृत भंडार हैं। सरकार चाहती है कि उनका ही विकास हो। वे ज्यादा आशिय निरूप होयें। निम्नदेह, कुछ क्षेत्रों का कोयला भी पट्टिया किम्ब का है। इन परिस्थितियों में पश्चिमी अमेरिका में कोयला-अव्यवसाय उन्नत नहीं हो पाया है। प्रभाव तटीय क्षेत्रों में अवरुद्ध निरुद्धी दशावितियों में कोयला का उत्पादन बड़ा है। यहाँ कैचीकोमिना तथा वाशिंगटन राज्य में पुटेसावड के पास खुदाई होने लगी है।

वर्तमान में स० रा० अमेरिका विश्व में सर्वाधिक मात्रा में कोयला निर्यात करने वाला देश है। यहाँ का कोयला प्रमुखतः जापान तथा पश्चिमी यूरोप के देशों को जाता है जहाँ यह कम उत्पादन मूल्य के कारण स्थानीय कोयले से भी प्रतिस्पर्धिता करने में सफल है।

### पेट्रोलियम :

निराले देशों में पेट्रोल का शक्ति के साधन के रूप में बड़ी तेजी से प्रचार हुआ है। इसकी सतत एवं उत्पादन मात्रा की दृष्टि से सतत राज्य अमेरिका विश्व में अग्रत स्थान पर है। अमेरिका की यह नेतृत्व की स्थिति निम्न 5-6 देशों से अग्रगण्य रही है। हाँ उनके विश्व प्रतिष्ठित में अन्तर आया है और यह भी बहुत तीव्रता से। जँसा कि निम्न सारणी में भी प्रकट है 1950 में यह अमेरिका विश्व के सामान्य अर्थों में तेल उत्पादन के लिए अग्रगण्य था। दस वर्षों पर्यन्त यह प्रतिष्ठित घटकर 36 हुआ और अपने दस वर्षों बाद घट कर 25% हो गया तथा वर्तमान में अमेरिका का अन्तर प्रतिष्ठित 20 से भी कम



है। इसका तात्पर्य यह नहीं कि अमेरिका के उत्पादन में ह्रास हुआ है। वस्तुतः प्राथिक-बूटनेनिब महारव के इस तरल की खोज पिछले दशकों में इतनी तीव्रता से हुई कि अनेक भागों में नए तेल क्षेत्र प्राप्त हुए। दुनिया के अग्रगण्य देशों में उत्पादन तेजी से बढ़ा। विशेषकर सोवियत संघ व मध्य पूर्व के देशों में तो वृद्धि गति बहुत तीव्र रही।

**विश्व के प्रमुख पेट्रोल उत्पादक देश एवं उत्पादन**  
(उत्पादन 1000 मेट्रिक टनों में)

देश	1950	1960	1970	1971
कनाडा	3,800	27,480	69,954	75,500
मैक्सिको	10,269	14,125	21,877	21,500
वैनीज्वेला	78,140	148,690	193,209	21,500
संयुक्त अमेरिका	285,200	384,080	533,677	532,000
सोवियत संघ	37,500	148,000	352,667	378,000
रोमानिया	4,100	11,500	13,377	13,750
ईराक	6,650	47,480	76,600	83,000
ईरान	32,260	52,065	191,663	227,000
संभारव	26,620	61,090	176,851	220,000
कुवैत	17,290	81,860	137,397	145,000
मिश्र	2,370	3,600	16,404	15,500
हिंदेशिया	6,450	20,560	42,102	44,000
समस्त विश्व	538,470	1,090,680	2,336,176	2,464,720

न केवल उत्पादन मात्रा बरन् सुरक्षित भंडारों की दृष्टि से भी संयुक्त अमेरिका तन के मामले में घनी है। हाल के भूगर्भिक सर्वेक्षणों से पता चलता है कि इस देश की धरती में लगभग 27 अरब बैरल तेल विद्यमान है जो, अगले अनेक दशकों में ही मुदाई होती रही तो भी, अगले 100 वर्षों तक इस देश की तेल सम्बन्धी आवश्यकता पूरी करने में समर्थ होगा। अनुमान है कि यहाँ के तेल क्षेत्रों का विस्तार लगभग 10,000 वर्ग मील भूमि में है। तेल युक्त चट्टानें अधिकतर नयी रचनाओं में स्थित हैं। सर्वेक्षणों से पता चलता है कि टेक्सास, कैलीफोर्निया एवं लूजियाना आदि राज्यों में विस्तृत रूप में सुरक्षित राशियाँ विद्यमान हैं। भूगर्भविदों का अनुमान है कि इन तीनों राज्यों में समस्त देश की सुरक्षित राशि का लगभग त्रुतस 40, 15 एवं 10 प्रतिशत भाग विद्यमान है। सुरक्षित राशि की दृष्टि से अरब राज्यों में इलीनॉय, कोलोरेडो, न्यू मैक्सिको, ओक्लाहोमा

एवं व्योमिंग आदि उल्लेखनीय है। वर्तमान में उत्पादन मात्रा का अधिकांश भाग टैक्सास, ओकलाहामा, लूजियाना, न्यू मैक्सिको, कैलीफोर्निया, व्योमिंग, कन्सास तथा इलीनॉय आदि राज्यों में उपलब्ध है।

### सं० रा० अमेरिका के प्रमुख तेल उत्पादक राज्य

उत्पादन मिलियन बैरलस (1 बै = 42 गैलन) में

प्रदेश	राज्य	उत्पादन-मात्रा 1970
उत्तरी पूर्वी	पैसिलवेनिया	40
	इलीनॉय	437
	इण्डियाना	78
मध्य महाद्वीपीय	टैक्सास	12076
	ओकलाहामा	2220
	लूजियाना	8170
	कन्सास	887
	अर्कन्सास	195
खाड़ी के तटवर्ती	अलाबामा	80
	मिसिसिपी	651
रांकी क्रम	मोंटाना	422
	उत्तरी डकोटा	251
	व्योमिंग	1573
	न्यू मैक्सिको	1300
प्रशांत तट	कैलीफोर्निया	3592

सं० रा० अमेरिका के तेल उद्योग की गाथा<sup>28</sup> केवल एक घटान्त्री पुरानी है। 1859 में पैसिलवेनिया राज्य में स्थित पिट्सबर्ग क्षेत्र में तेल निकला। ड्रैक नामक बूएँ से उपनब्ध इस तेल से ही यहाँ के तेल उद्योग का इतिहास शुरू हुआ। सम्भावनाओं को देखते हुए शीघ्र ही अप्लेचियन-बूटिकाओं के पश्चिमी भाग में स्थित इलीनॉय इण्डियाना

<sup>28</sup> पेट्रोवियम उत्पादन सम्बन्धी समग्र आकड़े Statesman's year book 1972-73 पर आधारित।

व घोटियों आदि राज्यों के अनेक स्थानों पर बूँदें खोदे गए और व्यापारिक स्तर पर तेल निकाला जाने लगा। वर्तमान शताब्दी के प्रारम्भिक दशक में वायुयानों के विकास ने तेल उद्योग को और भी प्रोत्साहित किया। 1892 में जे० डी० रॉकफ़ेलर का 'स्टैंडर्ड प्रायस ट्रस्ट' स्थापित हुआ जिसने शीघ्र ही सारे तेल व्यवसाय पर अधिकार कर लिया। उत्पादन, शोधन यहाँ तक कि वितरण की भी इकाइयाँ इस संगठन के अधिकार में आ गयीं।

1867 में क्वासा मेसला के दक्षिणी पश्चिमी कोने में एक स्थान पर तेल उपलब्ध हुआ, परन्तु उत्पादन बहुत कम था। यह स्थानीय महत्व का ही रहा। दक्षिण पश्चिम में व्यापारिक स्तर तेल का उत्पादन 1890 से प्रारम्भ हुआ जबकि टेक्सास राज्य में कौसिकाना नामक स्थान पर तेल उपलब्ध हुआ। यहाँ उड़ी तेजी से उत्पादन व व्ययमाय बढ़ा। 1895 में टेक्सास का उत्पादन जो केवल 50 बैरल था 1897 में बढ़कर 66,000 बैरल हो गया। अगले वर्ष और बढ़कर यह 546,000 बैरल हो गया। अगले वर्षों में भी नए तेल क्षेत्रों की खोज के प्रयत्न किए गए परन्तु उल्लेखनीय उपलब्धि 1911 से पहले न हो सकी जबकि टेक्सास राज्य में विचिना प्रपात के पास एनेक्टा क्षेत्र में भारी मात्रा में तेल का भंडार मिला। अगले वर्षों में और भी तेजी से नए क्षेत्रों की खोज के प्रयास किए गए फलस्वरूप कई नए क्षेत्र मिले जिनमें टेक्सास राज्य के रेंजर, बर्क वर्नेट, मैक्सिया तथा पौबेल तथा अकन्सास राज्य के स्मैन्डोवर तथा एल डीरैडो आदि क्षेत्र उल्लेखनीय हैं। लूजियाना तथा ओक्लाहोमा राज्य में भी कई नए तेल क्षेत्र मिले। पिछली शताब्दी के अन्तिम दिनों में ही कैलीफोर्निया राज्य में भी तेल उद्योग का श्रीगणेश हुआ।

1930 का वर्ष अमेरिकन तेल उद्योग में प्राति का वर्ष माना जाता है। और यह प्राति हुई पूर्वी टेक्सास के भारी तेल भंडार का इस वर्ष पता लगने से। पूर्वी टेक्सास का यह तेल क्षेत्र बाद के वर्षों में विश्व का सबसे महत्वपूर्ण तेल क्षेत्र सिद्ध हुआ जिसने दक्षिण-पश्चिमी यू एस ए के प्रायिक, सांस्कृतिक और राजनैतिक क्षेत्रों पर भारी प्रभाव डाला। इसकी खोज का इतिहास भी मनोरंजक है। उल्लेखनीय है कि पहले इस सम्भाग को भूगर्भविदों ने तेल सम्भावनाओं की दृष्टि से रद्द कर दिया था क्योंकि यहाँ कोई भी ऐसा चिह्न उन्हें प्राप्त नहीं हुआ जो अथ तेल क्षेत्रों में सम्भावनाओं के प्रतीतात्मक रूप में मिले थे। फलन किसी भी बड़ी कम्पनी ने यहाँ तेल के लिए बूँदें नहीं खोदे। छोटे-छोटे भूस्वामी निजी स्तर पर प्रयत्नशील अवश्य थे। इन्हीं में से एक सी एम जोन्सन नामक व्यक्ति को 8 सितम्बर 1930 को क्षेत्र के दक्षिण में रस्क वाउटी में एक बूँदें में तेल मिला।<sup>19</sup> यह उसने द्वारा खोदा गया तीसरा कुआँ था। दो बूँदें सूखे निकल गए थे। इस बूँदें से प्राप्त मात्रा (300 बैरल प्रति दिन) भी कोई ज्यादा उत्पाद जनक नहीं थी। 28 दिसम्बर 1930 को दूसरा कुआँ बरदान सिद्ध हुआ जिसका दैनिक उत्पादन 10 से

15,000 बैरल तक था। फिर क्या था आस पाम अनेक कूएँ खोदे गए, सभी तेल से भरपूर मिले फलत आधिक क्षेत्र में क्रांति हो गई। अगले वर्षों में प्रतिवर्ष कितने नए कूएँ खोदे गए यह तथ्य निम्न सारणी द्वारा सुस्पष्ट है।

पूर्वी टेक्सास में खोदे गए तेल के कूएँ 30

वर्ष	तेल के कूएँ	गैस के कूएँ	शुष्क कूएँ
1930	5	0	0
1931	3,299	0	41
1932	5,723	6	64
1933	2,424	6	27
1934	3,696	6	60
1935	3,999	4	121
1936	2,509	1	117
1937	2,380	2	84
1938	1,765	0	41
1939	417	0	8

चूँकि पूर्वी टेक्सास क्षेत्र पूर्णतः निजी स्वामित्व में था अतः सभी ने, जिनके पास आर्थिक साधन थे, कूएँ खोदे। फल यह था कि लगभग 42 मील लम्बे और 9 मील चौड़े इम भूखण्ड में 27,000 से ज्यादा कार्यरत कूएँ हो गए। कई छोटे-छोटे जैसे किलोरे या मँडो वाटर आदि विकसित हो गए। पूर्वी टेक्सास के इस समृद्ध तेल क्षेत्र में उत्पादन इतना अधिक था कि थोड़े ही दिनों में अमेरिकन बाजारों में तेल की बाढ़ आ गयी। फलतः मूल्य गिरा। इस क्षेत्र की खोज के समय पेट्रोल प्रति बैरल कीमत 11 डालर थी जो घट कर 15 सेंट हो गई। इससे सारा अमेरिकन तेल उद्योग चरमरा उठा। अन्त 17 अगस्त 1931 को टेक्सास के गवर्नर ने सम्बन्धित पक्षों की एक मीटिंग बुलायी। राष्ट्रीय स्तर पर भी इस पर विचार विमर्श हुआ और निष्कर्ष यह निकला कि उत्पादन की निश्चित मात्रा की व्यवस्था की गयी। परन्तु द्वितीय विश्व युद्ध में उत्पादन तेजी से बढ़ा। आवश्यकता थी अतः सघीय सरकार ने भी इसमें सहयोग दिया। इस प्रकार तेल उत्पादक राज्यों की परस्पर प्रतिस्पर्धा में कमी आयी। वर्तमान में यहाँ का तेल उद्योग लगभग प्रौढ़ावस्था में है। उत्पादन वृद्धि भी अनुत्पत्तात्मक स्थिति में है।



यह विश्व का सबसे बड़ा और महत्वपूर्ण तेल क्षेत्र है। इसका महत्व यह तथ्य जानकर और भी बढ़ जाता है कि यहाँ यह व्यवसाय पूर्वी भागों के बाद पिछली शताब्दी के अन्तिम दशक में प्रारम्भ हुआ। इस तेल क्षेत्र का विस्तार टेक्सास, ओक्लाहामा, अर्कन्सास, लूजियाना, कन्सास तथा न्यू मैक्सिको आदि राज्यों में है। इन राज्यों में सर्वाधिक महत्वपूर्ण टेक्सास है जो अनेकाल इस क्षेत्र का दो तिहाई से अधिक तेल के उत्पादन के लिए उत्तरदायी है।

टेक्सास राज्य न केवल इस प्रदेश या स० रा० अमेरिका वरन् विश्व की सबसे अधिक तेल उत्पादन इकाई है। यह राज्य सम्पूर्ण अमेरिका का एक तिहाई (1200 मिलियन बैरल से अधिक) प्रस्तुत करता है। यह उत्पादन मात्रा विश्व के कुछ देशों से ज्यादा है। सौभाग्य से इस राज्य के प्रत्येक हिस्से में तेल निबलता है। यह तेल ही है जिसने इन अर्द्धशुष्क राज्य को कुछ वर्षों की अवधि में ही इतना धनी बना दिया है कि सम्पूर्ण राज्य की काया पलट हो गयी है। और यह भी तेल ही है जिसने टेक्सास निवासियों को एक तरह से बौरा दिया है। इसी के उन्माद में उन्हीने अनुदारवादी होने की न्यायि या बुन्यायि अज्ञित की है। वस्तुतः इसी अनुदार भावना के विचार कॅनेडी बंधु तथा मार्टिन लूथर किंग जैसे लोकप्रिय उदारवादी नेता हुए। तेल रैत से प्राप्त धन के आधार पर चार वर्षों (पिछले 40 वर्षों) में इस शुष्क राज्य ने इतना आर्थिक विकास किया कि जिसकी सारी दुनिया के इतिहास में नहीं मिलती। 1968 में यहाँ देश के 469 प्रतिशत सुरक्षित तेल भंडार अर्जित हुए।

घराततीय दृष्टि से, महाद्वीपीय तेल क्षेत्रों का विस्तार उस भू भाग में है जो मिसिसिपी के पश्चिम, मिस्सूरी के दक्षिण, रॉकी श्रृंगला के पूर्व एवं साडी के तटवर्ती प्रदेशों के उत्तर में स्थित है। अध्ययन की सुगमता के लिए इस समूह के तेल क्षेत्रों को निम्न चार उप समूहों में रखा जा सकता है।

(अ) ओक्लाहामा-अर्कन्सास क्षेत्र-क्षेत्रीय विस्तार की दृष्टि से मध्य महाद्वीपीय तेल समूह का सबसे बड़ा यह तेल क्षेत्र ओजार्क पर्वत के पश्चिम में स्थित है। महत्वपूर्ण कूर्ए ओक्लाहामा राज्य के पूर्वी तथा अर्कन्सास राज्य के दक्षिणी भाग में विद्यमान हैं। इन्हीं कूर्ए में विश्व प्रसिद्ध कुशिंग ब्लैक, थर्टसंत्रिले, जेनिम्स व सैमरॉक आदि शामिल हैं जिनका नाम इस सम्भाग के तेल उद्योग के विकास के इतिहास में उल्लेखनीय है। अगर इस क्षेत्र तथा टेक्सास लूजियाना क्षेत्र की उत्पादन मात्रा को जोड़ दिया जाए तो सम्मिलित उत्पादन स० रा० अमेरिका में सर्वाधिक तथा विश्व के कुल उत्पादन का लगभग 15% होगा। मध्य महाद्वीपीय तेल समूह के कूर्ए में कुशिंग सबसे ज्यादा महत्वपूर्ण है जिसने अनेक ही 1912-7 के पाँच वर्षों में 170 मिलियन बैरल तेल उत्पादित किया। उन दिना इस अनेक कूर्ए का उत्पादन मैक्सिको (उस समय तेल उत्पादन में दुनिया के दूसरे स्थान पर) के बराबर था। उत्पादन मात्रा की दृष्टि से ओक्लाहामा देश का चौथा राज्य है।



(द) उत्तरी-पूर्वी टैक्सास एव उत्तरी-पश्चिमी लूजियाना क्षेत्र—यह तेल क्षेत्र रैंड नदी की निचली घाटी में स्थित है जहाँ प्रसिद्ध तेल केन्द्र कैंडो-टी-सोटो रैंड नदी के विल्कुल पाम ही स्थित है। यहाँ से तेल पाइप लाइनों द्वारा मेडाइन लेक-पोर्ट्स को भेज दिया जाता है। खाड़ी तट के निकट स्थित होने के कारण शोधन कार्य यहाँ सीमित है। ज्यादातर क्रूड भायत तटवर्ती तेल-शोधक कारखानों को भेज दिया जाता है। लूजियाना राज्य टैक्सास के बाद तेल उत्पादन की दृष्टि में अमेरिका में दूसरे स्थान पर है जहाँ का वार्षिक उत्पादन 800 मिलियन बैरल से अधिक है।

### खाड़ी के तेल क्षेत्र

पेट्रोल एव प्राकृतिक गैस ही खाड़ी के तटवर्ती क्षेत्रों की आर्थिक आधार हैं। खाड़ी के तेल क्षेत्र विश्व के प्रसिद्ध तेल क्षेत्रों में से एक हैं और उत्तरी अमेरिका में मध्य-महा-द्वीपीय तेल क्षेत्रों के बाद दूसरे नम्बर पर माने जाते हैं। इनका विस्तार तट के सहारे-सहारे टैक्सास तथा लूजियाना राज्यों में है। इस क्षेत्र में तेल पट्टी का विस्तार तट के भीतर की ओर लैंगून एव दलदलों के पीछे श्रृंखलाबद्ध रूप में तेल प्रतिनितियों में नहीं बरन् उन गुम्बदाकार टीलों में पाया जाता है जो स्थानीय ऊँचाइयों के सादृश्य पर तत्र स्थित हैं। इनमें खार की मात्रा ज्यादा है। तेल गैस के दबाव के फलस्वरूप ऊपर आता है। यद्यपि तेल पट्टी का विस्तार टैक्सास राज्य के माता गोर्दा कस्बे से मिसिसिपी तक लगभग 400 मील में है परन्तु मुख्यतः कूर्ए हॉउन्टन तथा सैंवाइन नदियों के बीच स्थित एक छोटे से क्षेत्र में स्थित है।

खाड़ी क्षेत्र के तेल उद्योग का श्री गणेश 1901 में स्पिण्डल टॉप नामक कूर्ए में तेल की उपलब्धि के साथ हुआ। बाद में तटवर्ती लैंगून-दलदल श्रृंखला के पीछे हजारों कूर्ए खोदे गए। इसी क्रम में अम्पले, गूजश्रीन तथा मारा टोगा जैसे महत्वपूर्ण कूर्ए भी प्राप्त हुए। 1916 में अक्लेने गूजश्रीक का उत्पादन 3 साल बैरल था। भूगर्भिक सर्वेक्षणों से ज्ञान हुआ है कि तेल की पट्टी आगे खाड़ी की ओर बढ़ी हुई है अतः आजकल महाद्वीपीय चट्टानों में तेल के कूर्ए खोदे जा रहे हैं। खाड़ी के अन्दर के तेल-भंडारों पर सघीय सरकार व सम्बंधित राज्यों के बीच विवाद भी हुआ। अन्त में अमेरिका के सुप्रीम कोर्ट ने 1960 में इस बारे में फैसला किया जिसके अनुसार टैक्सास का 9 तथा लूजियाना का 3 नॉटिचल मील तक के तेल भंडारों पर अधिकार होगा।<sup>31</sup> इस फैसले का सीधा प्रभाव लूजियाना राज्य पर यह हुआ कि अब वह उन 1500 तेल के कूर्ओं से प्राप्त रॉयल्टी का दावेदार नहीं है जो 3 नॉटिचल मील से आगे जल में स्थित हैं।

खाड़ी क्षेत्र से उत्पादित अधिकतर तेल बहूत भारी है एव ईंधन के रूप में प्रयुक्त अग्नि होने के लिए उत्तम है। शोधन की व्यवस्था तट पर स्थित बंदरगाहों में है। यहाँ से बहूत सा तेल तटवर्ती औद्योगिक संस्थानों तथा शेष अटलांटिक तटीय नगरों को चला जाता है।

31 Hudson F S—North America Second ed: 1963 p 272



## सं० रा० अमेरिका : लौह एवं इस्पात मिश्रित धातुएँ

न केवल कोयला, पेट्रोल या अन्य सनिजो ईंधनों में ही बल्कि आधुनिक औद्योगिक विकास के आधार रूप में वाछनीय लौह तथा इस्पात मिश्रण की धातुओं में भी सं० रा० अमेरिका बहुत धनी है। लौह-प्रथम उत्पादक देशों में इसका महत्वपूर्ण स्थान है। 1957 तक यह देश लौह प्रथम के उत्पादन में विश्व में प्रथम था। इन वर्षों यहाँ का उत्पादन 55.4 मिलियन लॉन्ग टन था जो विश्व के समस्त उत्पादन का लगभग एक चौथाई भाग बनाता था। बाद के वर्षों में गोबियत सघ आगे निकल गया। इन समय अमेरिका दूसरे नम्बर पर है। दोनों महाशक्तियों की तुलना करने पर, लौह-प्रथम के उत्पादन के संदर्भ में, एक तथ्य सुस्पष्ट है। वह यह कि इस क्षेत्र में गोबियत सघ की वृद्धि-दर बहुत ज्यादा है। साथ ही वही-वही ऐसा प्रतीत होने लगता है कि अमेरिका का उत्पादन घट रहा है या स्थायित्व की स्थिति में है। निम्न आँकड़ों से यह प्रवृत्ति सुस्पष्ट है।

### सोवियत सघ तथा सं० रा० अमेरिका में लौह उत्पादन <sup>32</sup>

वर्ष	1913	1940	1950	1960	1969	1970
सोवियत सघ (मि० टनों में)	92	299	397	1062	1861	1955
वर्ष	1965	1966	1967	1968	1969	1970
सं० रा० अमेरिका (मि० लॉन्ग टनों में)	844	900	824	819	898	871

अमेरिका का इस्पात उद्योग विश्व में सबसे विशाल है। स्वाभाविक है उसे मात्रा में प्रथम की आवश्यकता होती है। अपने उत्पादन के अनिश्चित क्षेत्र मात्रा की पूर्ति वह लैटिन अमेरिका, स्वीडन, कनाडा तथा स्पेन जैसे देशों से करता है।

एक समृद्ध एवं उन्नत लौह इस्पात उद्योग के लिए इस्पात-मिश्रण की धातुएँ भी उतनी ही आवश्यक है जितना लौह-प्रथम। इस मिश्रण का धातुओं की दृष्टि से सं० रा०

<sup>32</sup> दोनों देशों के उत्पादन सम्बन्धी आँकड़े Statesman's year books 1965,66 to 72-73 पर आधारित।

पिछली शताब्दी के अन्तिम वर्षों (1885) से ही तेल का उत्पादन हो रहा है। इण्डियाना राज्य के तेल के नूएँ भूहिणो से लगती सीमा के निकट है जहाँ तेल उत्पादन वतमान सदी की प्रथम दशान्दी से हो रहा है। लीमा-इण्डियाना क्षेत्र के तेल में गधक की मात्रा ज्यादा होने के कारण औद्योगिक क्षेत्रों में उसकी माग कम है। इस घटिया किस्म के तेल का स्थानीय महत्व अवश्य है।

### प्राकृतिक गैस

प्राकृतिक गैस दुनिया के अधिकतर भागों में उन्हीं क्षेत्रों से प्राप्त होती है जहाँ पेट्रोल निचलता है। परन्तु कुछ ऐसे भी क्षेत्र होने हैं जहाँ केवल गैस के ही भंडार हैं। स० रा० अमेरिका में कई क्षेत्रों में गैस की खोज तेल के साथ-साथ ही पिछली शताब्दी के अन्तिम दशकों में हो चुकी थी परन्तु इसका वास्तविक विकास उपयोग में वृद्धि के साथ-साथ इसी शताब्दी में हुआ। द्वितीय विश्व युद्ध के बाद तो इसका प्रयोग इस देश के प्रत्येक घर में होने लगा है। तेल की तरह गैस के उत्पादन में भी स० रा० अमेरिका विश्व में प्रथम है। 1970 में प्राकृतिक गैस का उत्पादन 21,920,042 मिलियन घन फुट था। उत्पादन कितनी तेजी से बढ़ रहा है इसका अनुमान इस तथ्य से हो सकता है कि पिछले 5 वर्षों में 25% की वृद्धि हुई। यथा, 1965 में उत्पादन मात्रा 16,080,753 मिलियन घन फुट थी। 90% प्राकृतिक गैस तेल क्षेत्रों से प्राप्त होती है। इस प्रकार मध्य महाद्वीपीय तेल क्षेत्र कैलीफोर्निया एव खाड़ी के तटवर्ती तेल क्षेत्र देश के प्रधान गैस उत्पादक क्षेत्र हैं। प्रधान गैस उत्पादक राज्य एव उनका उत्पादन निम्न प्रकार है—

### सं रा. अमेरिका में गैस उत्पादन—1970

उत्पादक राज्य	उत्पादन मात्रा (मि० घन फुट में)	उत्पादक राज्य	उत्पादन मात्रा (मि० घन फुट में)
टेक्सास	9,450,000	मिसीसिपी	154,144
न्यू मैक्सिको	1,116,729	पैसिलवेनिया	90,914
कैलीफोर्निया	681,080	मोंटाना	23,840
कोलोराडो	118,431	कन्सास	,888

उल्लेखनीय है कि स० रा० अमेरिका का प्राकृतिक गैस का उत्पादन सोवियन संघ से चार गुना तथा कनाडा से ग्यारह गुना अधिक है और इस सारी उत्पादित मात्रा का उपयोग देश में हो जाता है। इस शताब्दी में गैस घरेलू कार्यों में तो ईंधन के रूप में लोकप्रिय हुई ही है साथ ही कुछ उद्योगों जैसे सीमेंट, काँच, प्लास्टिक तथा कृत्रिम रेशे निर्माण में इसका प्रयोग काफी बढ़ गया है। तेल के समान ही उत्पादक क्षेत्रों तक गैस की पाइप लाइनें बिछाई गयी हैं।

## विद्युत शक्ति

स० रा० अमेरिका में विद्युत उत्पादन के लिए कोयला, पेट्रोल एवं जल तीनों ही प्रयोग में लाए जाते हैं। कुल विद्युत उत्पादन में से 1/5 भाग जल तथा शेष 4/5 भाग कोयला तथा पेट्रोल से सम्बन्धित होता है। मीनरी भागों में प्रायः सभी जगह तापशक्ति गृहों का प्रचलन है, केवल उच्च प्रदेशों तथा नदियों की घाटियों में जल-शक्ति गृह स्थापित हैं। महा यह उल्लेखनीय है कि जल विद्युत उत्पादन क्षमता एवं वास्तविक उत्पादन की दृष्टि से भी यह देश विश्व में प्रथम है। उत्तरी अमेरिका अथवा सभी महाद्वीपों से उत्पादन-क्षमता में वही आगे है। सम्भावित शक्ति की दृष्टि से भी केवल अफ्रीका को छोड़कर यह प्रथम है। वर्तमान में यहाँ कुल विद्युत उत्पादन 1,000,000 मिलियन कि० वा० घ० से ज्यादा है जिसमें से लगभग 8,00,000 मि० कि० वा० घ० ताप साधनों से तैयार होती है।

देश के ज्यादातर सम्भावित एवं उत्पादक क्षेत्र पश्चिमी पर्वत श्रेणियों, प्रसात तट, न्यू इंग्लैंड बेसिन तथा मिस्सिसिपी बेसिन में हैं। प्रायः सभी बड़ी नदियों की शक्ति उत्पादन में सफल कर लिया गया है, फिर भी लगभग 110 मिलियन कि० वा० सम्भावित शक्ति श्रौर है जिसका आधे से अधिक भाग पश्चिमी पर्वतीय भागों तथा प्रशांत तटीय क्षेत्र में स्थित है। अटलेश वाशिंगटन राज्य में सम्भावित शक्ति का 1/6 भाग विद्यमान है। यहाँ कोलम्बिया नदी पर विशाल ग्राडक्यूली एन वोनरिले बाध बना दिए गए हैं फिर भी विशाल सम्भावनाएँ बाकी हैं। इस प्रकार की भारी उत्पादित एवं सम्भावित शक्तियाँ कोलोरेडो, स्नोव, मानजुग्रान व अन्य नदियों से सम्बन्धित हैं। वस्तुतः पश्चिम एवं उत्तर-पश्चिम के इन अर्द्धशुष्क प्रदेशों में, जहाँ कोयला तथा पेट्रोल का अभाव है, जल विद्युत एक महत्वपूर्ण बरदान है जिसके सदुपयोग के पूर्ण प्रयत्न किए गए हैं और किए जा रहे हैं। हुवर (कोलोरेडो नदी पर) तथा ग्राडक्यूली (कोलम्बिया नदी पर) विशाल बाधों के निर्माण में विद्युत शक्ति उत्पादन भी महत्वपूर्ण लक्ष्य रहा है। इनके अतिरिक्त मैक कलाउड, फ्रैस्को, किस्स, सान डियेगा, सैलिनाम, सान गैब्रियल, सातानेज तथा मैड आदि नदियों की घाटियों में जलविद्युत की भारी सम्भावनाएँ मौजूद हैं।

मिस्सिसिपी बेसिन, न्यू इंग्लैंड प्रदेश पीडमाट पठार आदि प्रदेश भी जलविद्युत उत्पादन एवं सम्भावित शक्ति की दृष्टि से महत्वपूर्ण हैं। भारी वर्षा, वसत ऋतु में हिम पिघलाव, पर्याप्त प्राकृतिक मीलों, हिमनिमित्त अनेक जल पाराएँ आदि प्राकृतिक परिस्थितियों ने न्यू इंग्लैंड प्रदेश को इस दृष्टि से भाग्यवान बनाया है। अप्पेचियन भ्रम से निवृत्त अनेक नदियाँ अटलांटिक तटवर्ती मैदान की ओर जाती हैं। स्वाभाविक रूप से अप्पेचियन भ्रम की प्राचीन कठोर चट्टानों तथा तटवर्ती पट्टी की नवीन चट्टानों के मध्य क्षेत्र में अनेक प्राकृतिक जल प्रपातों का उदय हुआ है जो जलविद्युत के लिए आदर्श हैं। इन सभी पर शक्ति गृह स्थापित किए गए हैं। सामूहिक रूप से इसे 'प्रपात शक्ति' के नाम से जाना जाता है। उत्पादित विद्युत अटलांटिक तट के नगरों को सप्लाई की जाती है।

मिसिसीपी नदी में मिमूरी, ओहियो, टेनेसी आदि कई बड़ी नदियाँ आकर मिलती हैं। जिनके अधिकतम और निम्नतम बहावों के पृथक्-पृथक् समय हैं। फलतः बेमिन में जल की मात्रा वर्ष के ज्यादातर समय में पर्याप्त रहती है। यह तत्त्व जनविद्युत उत्पादन के लिए आदर्श है। घरातलीय परिस्थितियों को ध्यान में रखते हुए मिसिसीपी में जल-विद्युत उत्पादन की कई योजनाएँ बनायीं गयीं हैं जिनमें 'टेनेसी घाटी योजना' सबसे महत्वपूर्ण है। टेनेसी घाटी योजना वस्तुतः यहाँ की एक बहु-उद्देशीय योजना है जिसके अंतर्गत टेनेसी को 32 बांधों एवं जलानायों में बाँटा गया है। पहले यह नदी अपनी भीषण बाढ़ों के लिए विख्यात थी। 1933 में केन्द्रीय सरकार ने 'टेनेसी वैली ऑथोरिटी' की स्थापना की और न केवल बाढ़ को समाप्त करना वरन् विद्युत उत्पादन नाव्य विकास, मत्स्य विकास आदि लक्ष्य भी इस योजना में रखे गए। 32 बाँधों में से 9 बाँधों के निम्न शक्ति गृह स्थापित किए गए हैं जिनसे उत्पादित शक्ति का विवरण निम्न प्रकार है।

### टेनेसी नदी पर बाँध

	ऊँचाई	स्थिति	पूर्ण हुआ	उत्पादन क्षमता
1 बंटुकी	160 फीट	22.4 मील	1914	160,000 कि. वा.
2 पिकविक	113 फीट	206.7 मील	1938	216,000 कि. वा.
3 विल्सन	137 फीट	259.4 मील	1926	444,000 कि. वा.
4 ब्लैजर	72 फीट	274.9 मील	1937	259,000 कि. वा.
5 गूंटसविले	94 फीट	349.0 मील	1935	97,000 कि. वा.
6 हेन्स बार	83 फीट	431.1 मील	1913	50,483 कि. वा.
7 चीकामौगा	129 फीट	471.0 मील	1941	108,000 कि. वा.
8 वाटस बार	97 फीट	529.9 मील	1942	159,000 कि. वा.
9 फोर्ट लोडोन	135 फीट	602.3 मील	1944	96,000 कि. वा.

### कैलीफोर्निया के तेल क्षेत्र :

कैलीफोर्निया की घाटी में तेल उद्योग का श्रीगणेश तो 1870 में ही हो गया था वास्तविक विकास 50 वर्षों बाद हुआ जबकि कई महत्वपूर्ण तेल भंडार मिले। पट्टी के तेल क्षेत्रों में (अ) लॉस एंजिल्स (त्रिनिमिगटन केन्द्र) (ब) साता बारबरा (वैतुरा, साता माग्गिया) (म) क्युयामा तथा मैलिनांस एव (द) सान जोआक्विन (बेकमंफ्रील्ट) आदि महत्वपूर्ण हैं। साता बारबरा क्षेत्र में समुद्र के भीतर भी तेल की खुदाई कायम है। लॉस एंजिल्स तथा बेकमं फील्ड में अनेक तेल शोधक कारखाने हैं जिनमें यहाँ का क्रूड आयल साफ करने प्रशान तटीय नगरों को पाइप लाइनों द्वारा भेजा जाता है। कैलीफोर्निया उन तीन (टेक्सास, लूजियाना एव कैलीफोर्निया) सुरक्षित राशि वाले राज्यों में से एक है जिनके ऊपर देश की भावी तेल-पूर्ति निर्भर करती है। उत्पादन की दृष्टि में कैलीफोर्निया राज्य टेक्सास तथा लूजियाना के बाद तीसरे स्थान पर है। अमेरिका में उत्पादित प्रत्येक 10 गैलन पेट्रोल में से एक गैलन पेट्रोल कैलीफोर्निया के तेल क्षेत्रों से होता है।

### रांकी तेल क्षेत्र

इस घाटी के प्रारम्भिक दशकों में श्रमला के ग्राम पास के क्षेत्रों में स्थित नवीन पतदार चट्टानों में तेल का सर्वेक्षण किया गया जिनमें फ्रैक्चरिंग मीटाना, व्योमिंग, बोर्नो-रैंडो आदि राज्यों में तेल की प्राप्ति तो हुई परन्तु मुख्य बसाव तथा औद्योगिक केन्द्रों में दूर होने के कारण इनका ज्यादा विकास नहीं हो सका। निस्संदेह स्थायीय मांग की दृष्टि में ये महत्वपूर्ण हैं। उत्पादन की दृष्टि में व्योमिंग तथा न्यू मैक्सिको उल्लेखनीय हैं जो क्रमशः 157 तथा 130 मि० बैरल (1970) तेल उत्पादित करने हैं। सम्मिलित रूप में यह क्षेत्र देश का लगभग 7% तेल प्रस्तुत करता है।

### उत्तरी-पूर्वी तेल क्षेत्र -

यह देश का सबसे पुराना परन्तु ह्रासी-मुख तेल क्षेत्र है जिसके अन्तर्गत पैसिफिकवेनिया, पूर्वी आहिरो, इण्डियाना इन्दीनाय तथा कंटुकी के तेल केन्द्र शामिल किए जा सकते हैं। उत्पादन मात्रा की दृष्टि से (65 मि० बै०) इन्दीनाय राज्य ही कुछ सीमा तक महत्वपूर्ण है अथवा अन्य राज्यों में औसतन 10 मि० बै० से भी कम तेल पैदा होता है जो अमेरिका के विशाल तेल उद्योग में कोई मायना नहीं रखता। निस्संदेह पैसिफिकवेनिया राज्य का तेल क्वालिटी की दृष्टि में उल्लेखनीय है। तेल के माय माय यहाँ प्रा० 80 गैम भी उपलब्ध है। पैसिफिकवेनिया में तेल केन्द्र दक्षिण-पश्चिम में स्थित हैं। इसी क्षेत्र से अमेरिका के तेल उद्योग का श्रीगणेश हुआ। पास में ही इन्दीनाय के तेल क्षेत्र हैं जहाँ तेल की पट्टी का निस्तार मिशिगन भील के दक्षिणी भाग में लेकर ओहियो नदी तक है। प्रधान कूर्पे बरार्क, श्रीफोट, तथा लारेंस आदि वाटरीज में स्थित हैं।

इस समूह का तीसरा केन्द्र ओहियो राज्य के लीमा नगर के ग्राम पास है जिसका विस्तार पूर्व में ओहियो, पश्चिम में मिशिगनी तथा उत्तर में भीलो के बीच है। यहाँ

अमेरिका एक घनी देश है। यहाँ पर्याप्त मात्रा में मैंगनीज, मॉल विडोनम, वैंनीडियम, कोबाल्ट, निकिल, क्रोमियम तथा टंगस्टन उपलब्ध है। इस्पात-उद्योग के लिए इनकी उपलब्धि बरदान है कारण कि इस्पात को मजबूत, टिकाऊ एव जगरहित बनाने के लिए उसमें इनका मिश्रण आवश्यक है। यह देश विश्व के समस्त उत्पादन के 70% मॉल विडोनम, 60% वैंनीडियम, 40% टिटैनिम तथा 12% कोबाल्ट के उत्पादन के लिए उत्तरदायी है। यह उल्लेखनीय है कि इन धातुओं का अधिकांश भाग पश्चिम के छह शुष्क राज्यों में उपलब्ध है। कोलोरेडो, न्यू मैक्सिको, उटा, एरीजोना, नेवादा, मोंटाना आदि राज्यों के छह शुष्क उच्च पठारी भाग इस दृष्टि से भारी महत्वपूर्ण हैं।

इस्पात मिश्रण की धातुओं में मैंगनीज का स्थान सर्वोपरि है। यह धातु सभी प्रकार के इस्पातों में मिलाई जाती है। मैंगनीज कच्चे लोहे के कई धातुओं को दूर कर उसे मजबूत एव टिकाऊ बनाना है। एक टन इस्पात में लगभग 15 पाउंड मैंगनीज मिलाया जाता है। यह धातु प्रायः पतदार चट्टानों में एव कहीं-कहीं लौह अयस्क के साथ मिलती है। स० रा० अमेरिका में मैंगनीज के प्रधान उत्पादक राज्य मोंटाना, मिनेसोटा, मिसौरी, अरिजोना, टेनेसी, जॉर्जिया एव द० डकोटा आदि राज्य हैं। मोंटाना में यह तांबे के साथ तथा सुपीरियर झील क्षेत्र में लौह-अयस्क के साथ निकलता है। प्रमुखतः कोलोरेडो तथा उटा राज्य में प्राप्त क्रोमियम धातु का उपयोग उस इस्पात में किया जाता है जिससे बंदूक, कुर्छे आदि बनाए जाते हैं क्योंकि इससे मिश्रित इस्पात में जग नहीं लाती, दूसरे इस्पात सदा चमकदार बना रहता है। क्रोमियम का आयात भी करना पड़ता है।

निकिल के उत्पादन में स रा अमेरिका गरीब है। आवश्यकता का केवल 12% निकिल ही यहाँ मोंटाना, उटा एव एरीजोना आदि राज्यों से प्राप्त है। इस धातु में तार जैसे लिबने के प्रतिरिक्त मजबूती तथा ऊँचे तापक्रम सहने का गुण भी होता है अतः यौद्धिक अथवा शस्त्रो एव यानों में प्रयोग की जाने वाली चद्दरो के इस्पात में मिलाया जाता है। इसी कारण यू एस ए को प्रतिवर्ष करोड़ों डालर की कीमत की निकिल बनाडा (विश्व का सर्वाधिक निकिल उत्पादन देश) से आयात करनी पड़ती है। वैंनीडियम के उत्पादन में स रा अमेरिका विश्व में प्रथम है। यहाँ विश्व का लगभग तीन चौथाई वैंनीडियम पैदा होता है। प्रमुख स्थान पश्चिम के छह शुष्क राज्य कोलोरेडो, न्यू मैक्सिको, एरीजोना तथा उटा आदि में हैं। यह भी इस्पात को कठोरता प्रदान करता है।

मॉल विडोनम की स्थानें कैलीफोर्निया, नेवादा, उटा तथा कोलोरेडो आदि राज्यों में प्रायः ऊँचे एव पठारी भागों में मिलती हैं जहाँ खुदाई बड़ी महंगी तथा कठिन पड़ती है। दृढ़ता तथा कठोरता के लिए इसको इस्पात में मिलाया जाता है। इसके मिश्रण से तैयार इस्पात अधिकतर यंत्रों एव मशीनों में प्रयोग होता है। इस महत्वपूर्ण धातु के उत्पादन में भी स रा अमेरिका विश्व में प्रथम है जो दुनिया के कुल उत्पादन के तीन चौथाई भाग के लिए उत्तरदायी है। कोलोरेडो इस सदर्भ में उल्लेखनीय है जो विश्व का लगभग

50% मॉल विडीनम प्रस्तुत करता है। 1970 में यू एस ए ने 1103 मिलियन पौंड मॉल विडीनम उत्पादित किया जिसमें से 666 मिलियन पौंड बोत्तोरैटो राज्य की ताना से प्राया।

पर्याप्त ऊँचा तापक्रम सहन करने में समर्थ इस्पात को तैयार करने के लिए टगस्टन का मिश्रण आवश्यक है। प्रवात भट्टियों में प्रायः इसी श्रेणी का इस्पात प्रयोग किया जाता है। इसमें भी अमेरिका की स्थिति अच्छी है। नेवादा, इडाहो, कोलोराडो तथा कॅलीफोर्निया की तानें जो टगस्टन प्रस्तुत करती हैं वह उत्पादन मात्रा की दृष्टि से, चीन के बाद विश्व में दूसरे नम्बर पर आया जाता है। बोवाल्ड घातु की यह विशेषता है कि बहुत ऊँचे तापक्रम पर भी इसकी भार बनी रहती है। धन बटाई तथा धपण के काम में आने वाले छोड़ारों को बनाने वाले इस्पात में इसका मिश्रण किया जाता है। विश्व का लगभग 12% बोवाल्ड मॉटाना, एरीजोन, उटा तथा नेवादा की तानों से उत्पन्न होता है।

बैते तो 18वीं शताब्दी में न्यू इंग्लैंड तथा उत्तरी अल्पेचियन प्रदेश में स्थानीय लौह प्रयस को चारवाल एच लकड़ियों से गलानर इस्पात तैयार किया जाता था परन्तु बड़े पैमाने पर आधुनिक लौह इस्पात उद्योग की शुभ्रात मुपीरियर भील क्षेत्र के लौह-प्रयस के भटारों की प्राप्ति के बाद ही हुई। 1844 में सर्वेक्षण से यह ज्ञात हुआ कि मुपीरियर भील के तटवर्ती क्षेत्रों में घरातल के पर्याप्त निक्ट ही घातु विद्यमान है। परन्तु वायवा क्षेत्रों में दूर स्थित होने के कारण उत्पादन में विशेष वृद्धि न हो सकी। दोनों आध्यात्म पदार्थों को जोड़ने वाले यातायात का अभाव था। यह समस्या 1855 में मूनहर बन जाने से दूर हो गयी। फिर लौह-प्रयस की आवश्यकता दिनों दिन बढ़नी गयी, और सर्वेक्षण किए गए। अन्त 1890 में विश्व-प्रसिद्ध लौह भटार मैसाकी श्रृंगला का पता चला। यहाँ के प्रयस में घातु प्रतिगत 65 से 65 तक था। यह हैमेटाइट विस्म का लौह था। इसकी ज्यादातर पत्तें भी घरातल के निक्ट थीं इन सब परिस्थितियों में उत्पादन तेजी से बढ़ा, और तत्र में निरन्तर यह क्षेत्र देश की लौह सम्बन्धी आवश्यकता की पूर्ति करता रहा है। आजकल भील क्षेत्र का लौह बड़ी भीलों के माग से कोपला क्षेत्र में स्थित प्रौद्योगिक केंद्रों जैसे फिट्सबर्ग, मगटाउन तथा डेट्रोइट आदि को भेजा जाता है। लौहते हुए जलयान उपर से कोपला ले आत है। इस प्रकार लौह क्षेत्रों में भी प्रौद्योगीकरण सम्भव हो सका है।

बाद के सर्वेक्षणों से अताबामा व पश्चिम के कुछ राज्यों में भी लौह उपलब्ध हुआ है परन्तु उत्पादन मात्रा बहुत कम है। साधारणतः अमेरिका के लौह क्षेत्रों को चार समूहों में रखा जा सकता है। ये हैं—मुपीरियर भील क्षेत्र, अताबामा क्षेत्र, पूर्वोत्तर लौह क्षेत्र तथा पश्चिमी लौह क्षेत्र। इनमें से अन्तिम दो क्षेत्र उत्पादन की दृष्टि से नगण्य ही हैं।

सुपीरियर भील क्षेत्र—इस क्षेत्र के लौह-खनन व्यवसाय का अध्ययन वस्तुतः उन छ श्रेणियों का अध्ययन है जो देश का लगभग 83% लौह प्रस्तुत करती है। ये श्रेणियाँ सुपीरियर भील के दक्षिण-पश्चिम में विस्कासिन, मिशीगन तथा मिनेसोटा आदि राज्यों में फैली हैं। यह समूह न केवल इस देश वरन् विश्व में सर्वाधिक लौह पैदा करने वाला क्षेत्र है। इन तीनों राज्यों में भी मिनेसोटा, जहाँ कि मैसाबी श्रेणी स्थित है, सबसे ज्यादा महत्वपूर्ण है जो सम्पूर्ण राष्ट्र का आधे से अधिक लौह प्रस्तुत करता है। 1970 में यहाँ का उत्पादन लगभग 48 मिलियन टन था। इसी वर्ष मिशीगन राज्य, जो दूसरे स्थान पर है, का उत्पादन 14.5 मि० टन था। क्षेत्र में उत्पादित लौह का उत्पादन-वितरण छ श्रेणियों में निम्न प्रकार है।

मैसाबी	71.5%
वरमिलियन	2%
कुयुना	3%
पेनोसी-गोमेविक	10.5%
मारक्वेट	11%
मैनोमिनी	2%

मैसाबी श्रेणी न केवल स० रा० अमेरिका वरन् विश्व की सबसे समृद्ध एव सर्वाधिक लौह प्रस्तुत करने वाली अकेली इकाई है। तीन मील लम्बी तथा एक मील चौड़ी इस श्रेणी से समस्त क्षेत्र का लगभग तीन चौथाई लौह उपलब्ध होना है। इस क्षेत्र में लौह की पत्तें उन बड़े बड़े पिण्डों में विद्यमान हैं जो घरातल के निकट ही लगभग 2000 फीट सम्बाई 1500 फीट चौड़ाई एव 500 मोटाई के आयामों में फँसे हैं।<sup>33</sup> ये पिण्ड चिकनी मिट्टी की पतली सी पत से ढँके हैं अतः खुदाई बड़ी आसान है। खुदाई के लिए यहाँ 'धापट' या सुरंग बनाने की जरूरत नहीं है। इस पत को भाप द्वारा संचालित विशाल-कार 'ब्लेड' युक्त मशीनों द्वारा साफ कर दिया जाता है और लौह अयस्क के पिण्ड उधड़ आते हैं जिन्हें सीढ़ीदार क्रम में काट-काट कर बाहर निकाला जाता है। अदर से ये खानें देखी जाएँ तो पूर्व के मोड़ीदार खेत जैसा दृश्य प्रस्तुत करती हैं।<sup>34</sup> उल्लेखनीय है कि 'स्टीमशोबल' के ब्लेड्स एक दफा में 4½ टन मिट्टी उठाते हैं तथा 9 फीट की गहराई तक खोद देते हैं। इन अनुकूल भौगोलिक परिस्थितियों के कारण मैसाबी श्रेणी में खोदा गया लौह बहुत सस्ता पड़ता है।

मैसाबी के छोटे पश्चिम में स्थित कुयुना में भौगोलिक परिस्थितियाँ लगभग समान ही हैं परन्तु इस श्रेणी में खनन का विस्तार अभी कम है। वरमिलियन श्रेणी मैसाबी के

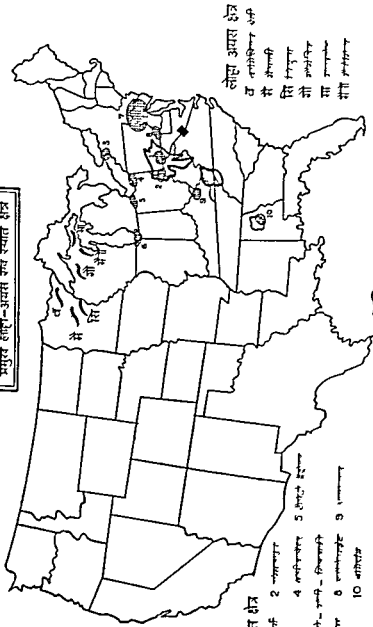
<sup>33</sup> Jones & Bryan—North America p 277

<sup>34</sup> ibid p 278



# सं. रा. अमेरिका

प्रमुख शीट-अयस एवं स्यात क्षेत्र



लोहा अयस क्षेत्र  
 व एलुमिनियम क्षेत्र  
 से शीट  
 सि इस्पात  
 ती इस्पात  
 सा इस्पात  
 ती इस्पात

## स्यात क्षेत्र

- 1 सियारक 2 मियचिगन
- 3 अरिजोना 4 कलिफोर्निया 5 इन्डियाना
- 6 सियारक - मध्य - सियारक
- 7 अरिजोना 8 कलिफोर्निया 9 इन्डियाना
- 10 मियचिगन

सं. रा. अमेरिका

उत्तर-पश्चिम में लगभग 10 मील की दूरी पर स्थित है। यह श्रेणी पूर्वांचल स० रा० अमेरिका इस्पात निगम के अधिकार में है। निगम का मिनेसोटा राज्य के तीन बड़े शहरों (मैसाबी, कुनुता, वरमिन्सियन) की सुरक्षित राशि के 35 भाग पर स्वामित्व है।

शेष तीन लौह उत्पादक श्रेणियाँ भील के दक्षिण में स्थित हैं। तीनों जल के बहुत निकट हैं तथा पश्चिम से पूर्व की ओर पैनोकी-मोगेविक, मारक्वेट तथा मैनीमिनी-इस क्रम में विद्यमान हैं। भील मार्ग से निकटता की दृष्टि से ये तीनों खानें ज्यादा अनुकूल स्थिति में हैं क्योंकि मैसाबी जल से लगभग 75 मील की दूरी पर स्थित है। इन श्रेणियों में भी धातु बड़े-बड़े पिण्डों में है परन्तु घरातल व चट्टानों के सदृश में इन पिण्डों की स्थिति उत्तरी अनुकूल नहीं है। पिण्ड एक तो काफी गहराई पर हैं दूसरे चारों तरफ कठोर चट्टानों से घिरे हैं। अतः 'शाफ्ट' विधि से खुदाई होती है जो काफी महंगी पड़ती है।

अलाबामा क्षेत्र—अप्लेचियन शृंखला के दक्षिण में स्थित अलाबामा राज्य में बर्किंगहम नगर के आस-पास भी कई लौह की खानें हैं जहाँ विछली शताब्दी से खुदाई, चल रही है। औद्योगिक से लौह-क्षेत्रों के निकट ही कोयला भी उपलब्ध है अतः इस सम्बन्ध में भारी उद्योग विकसित हो सके हैं। निस्संदेह, लौह खनिज सुपीरियर भील वाली भ्रमस से घटिया किस्म की है परन्तु चुने की मात्रा होने से भट्टियों में आसानी से गल जाती है तथा गुड होने में सरलता पड़ती है। इस राज्य में देश का लगभग 10% लौह उत्पादित होता है।

पूर्वोत्तर लौह क्षेत्र—लौह भ्रमस की खुदाई की दृष्टि से यह सबसे पुराना क्षेत्र है जहाँ दो शताब्दी पूर्व ही अडीरडाक (न्यूयार्क) तथा कानॉवाल (पेंसिलवेनिया) की खानों से मैग्नेटाइट धातु प्राप्त करके उसे लकड़ी तथा चारकोल से गला कर इस्पात बनाया जाता था। वर्तमान में इस क्षेत्र में बहुत कम खानें ही उत्पादन रत हैं। ये हैं—1 चैम्पनेन भील के पश्चिम में मिनेसोटा पोर्ट तथा हैनरी रिचर क्षेत्र की खान, 2 पिट्सबर्ग के पश्चिम में ल्योन पर्वत, 3 अडीरडाक पर्वत के दक्षिणी ढालों पर मॅक इन्ट्रे की खान, 4 क्लिन्टन खानें, 5 पर्वत के उत्तरी-पश्चिमी ढाल पर बॅनसन की खान। इन खानों में विछली शताब्दी से भील-भ्रमस की खुदाई होती रही है। कुछ दशक पूर्व खुदाई तथा आयात महंगे होने के कारण इनमें कई बंद कर दी गयी थी परन्तु द्वितीय विश्व युद्ध में इस्पात के कारखानों के लिए लौह-भ्रमस की बढ़ती हुई माँग से प्रोत्साहित होकर कई बड़ी कम्पनियों ने इन्हें खरीद कर उत्पादन बढ़ाया। इन खानों में अधिकतर उत्पादन मैग्नेटाइट भ्रमस का है जिसमें धातु प्रतिशत 69 (मैसाबी में 55-65%) तक है।

पश्चिमी क्षेत्र—सर्वसाधनों से ज्ञात हुआ है कि पश्चिम में अटा, नेब्रास्का, इडाहो, व्योमिंग, कोलोरेडो तथा कैलीफोर्निया आदि राज्यों में लौह-भंडार दबे पड़े हैं परन्तु क्रियाशील औद्योगिक क्षेत्रों से दूरी यात्रायात का अभाव एवं प्रतिकूल भौतिक वातावरण होने के कारण इनका विकास सम्भव नहीं हो सका। यहाँ भ्रमस का जितना उत्पादन मूल्य

बँटता है उससे कहीं कम विदेशों (ब्राज़िल, स्वीडन, बर्नी ज्वना) से आयात किए हुए सोह का मूल्य पड़ता है।

### अलौह धातुएँ

अलौह धातुओं में स० रा० अमेरिका में तांबा, सीसा, जस्ता, सोना, चाँदी तथा यूरेनियम उपलब्ध हैं। देशज उत्पादन औद्योगिक आवश्यकता की पूर्ति करने में प्रथमय है अतः करोड़ों टन की कीमत की खनिज धातु आयात करनी पड़नी है। दो विश्व युद्ध एवं पिछले दशकों में औद्योगिक उत्पादन में भारी वृद्धि ने मिलकर इन धातुओं के उत्पादन सर्वेक्षण तथा आयात की गति तीव्र कर दी है। वर्तमान में स्थिति यह है कि स रा अमेरिका का औद्योगिक-हीरा, क्वाटज़, टिन, क्रोमाइट, अभ्रन, ग्रैन्डैम्स तथा निचिन के लिए लगभग पूरी तरह आयातित मात्रा पर निर्भर है जबकि टैंटलम, प्लैटिनम, मैंगनीज़, पारा, बँडमियम, टंगस्टन, क्रोमाइट, ग्रेफाइट, एंटीमनी, वॉल्फ्राइट, सीसा, जस्ता, जिप्सम, विस्मय तथा ताँबे की पूर्ति के लिए आंशिक मात्रा में आयात करता है। निस्मट्ट, इनमें से कई धातुएँ ऐसी हैं जिनके उत्पादन में यह देश प्रथम है परंतु यहाँ के विकसित तथा जटिल औद्योगिक ढाँचे की भांग इतनी विचाल है कि आयात आवश्यक है।

अणुशक्ति का प्रयान सन 20वीं शताब्दी की सबसे कीमती तथा महत्वपूर्ण धातु यूरेनियम की दृष्टि से यू एम ए भाग्यवान है। यूरेनियम के विस्तृत भंडार देश के पश्चिमी राज्यों में दखे पड़े हैं। भूमि से बच्ची खनिज खोदकर शोषण कारखानों को भेज दी जाती है जहाँ इसे साफ करके शुद्ध यूरेनियम प्राप्त किया जाता है। सैनिक महान की होने के कारण इस धातु की गुदाई का उत्तरदायित्व संघीय सरकार का है जिनके अनेक शोधन कारखाने माडीनेलो, स्लिक रॉन, साल्ट लेक मिटी तथा टूबा सिटी आदि नगरी में स्थापित किए हैं। यूरेनियम की प्रधान गतों कोलोरेडो, अटा, न्यू मैक्सिको, व्योमिंग, एरीज़ोना, कॉर्निगटन आदि राज्यों में हैं। सर्वेक्षणों में पता चला है कि कोनोरेडो तथा न्यू मैक्सिको राज्यों में एक श्रृंखला बद्ध पेट्री के रूप में यूरेनियम के विस्तृत भंडार हैं। दुर्गम एवं लँचे भागों में होने के कारण इन धातु का गुदाई-मूल्य बहुत ज्यादा बँटता है। उत्पादन मात्रा एवं सुरक्षित अढारों की दृष्टि से न्यू मैक्सिको राज्य महत्वपूर्ण है जहाँ देश की कुल सुरक्षित राशि का लगभग दो तिहाई (65%) भाग निक्षेपित है। 1970 में इस राज्य में 11.8 मिलियन पौंड यूरेनियम उत्पादित किया। इसी वर्ष व्योमिंग तथा कोनोरेडो का उत्पादन क्रमशः 1.9 मि पौंड तथा देश का कुल उत्पादन लगभग 27 मिलियन पौंड था।

विश्व का लगभग एक चौथाई ताँबा अमेरिका की खानों से प्राप्त होता है। मीडाना राज्य की बुट्टे तथा अटा राज्य की बिथम खानें प्रति खान उत्पादन में सबसे प्रागे हैं। कुल उत्पादन की दृष्टि से एरीज़ोन राज्य महत्वपूर्ण है जो देश का लगभग आधा ताँबा प्रस्तुत करता है। 1970 में इस राज्य की खानों ने 910,000 टॉन्स टन ताँबा उत्पादित

बिया इस वर्ष मॉंटाना ने 103,314 टन, नेवादा ने 72,870 टन, न्यू मैक्सिको ने 165,280 टन, ऊटा ने 305,800 टन तथा कोलोरेडो ने 83 मि पाँड ताँबा प्रस्तुत किया। विद्युत उपकरणों के प्रतिरिक्त औद्योगिक क्षेत्रों में भी इस धातु की आवश्यकता पड़नी है अतः अमेरिका भारी मात्रा में चिली, बेल्जियम तथा रोडेसिया आदि देशों से ताँबा आयात करता है।

### स० रा० अमेरिका-कुछ महत्वपूर्ण अलोह धातुएँ

	1969		1970	
	उत्पादन मात्रा	उत्पादन मूल्य (1000 डा में)	उत्पादन मात्रा	उत्पादन मूल्य (1000 डा में)
बॉक्साइट (लॉगटन)	1,843,000	25,725	2,082,000	30,070
ताँबा (शॉट टन)	1,544,000	1,468,400	1,719,657	1,984,484
सीसा (शॉट टन)	509,013	151,635	571,767	178,609
जस्ता (शॉट टन)	533,124	161,512	534,136	163,650
गोना (शॉट)	1,730,176	71,944	1,743,322	63,439
चाँदी (1000 शॉट)	41,906	75,040	45,005	79,669

मीसा एक ऐसी धातु है जिस पर पानी, गर्मी, हवा, धूप आदि बाह्य तत्वों का बहुत कम असर होता है। विद्युत का कुचालक होने के कारण उद्योगों में भी इसका पर्याप्त प्रयोग होता है। यू एन ए यह महत्वपूर्ण धातु मिगीसीपी, मिगूरी, ऊटा, फ्लोक्लाहामा, क मास, कोलोरेडो तथा एरीजोना राज्यों में उपलब्ध है जिनका सम्मिलित उत्पादन विश्व का लगभग 13% होता है। उत्पादन-मात्रा की दृष्टि से राज्यों में मिगीसीपी (1970 में 144,650 टन) प्रथम है। द्वितीय स्थान इडाहो (69,942 टन) का है। जगरहित होने तथा ऊँचे तापक्रम पर भी ठोस बने रहने के गुणों के कारण जस्ता भारी औद्योगिक महत्व की धातु है। बँटरी के बाहर के तेल प्रायः जस्ता के ही बनाए जाते हैं। ताम्र के साथ मिनाकर इससे पीतल बनायी जाती है। यू एन ए विश्व का लगभग 14% जस्ता प्रस्तुत करता है जिसका अधिकांश भाग फ्लोक्लाहामा, कन्सास, नेवादा, न्यू मैक्सिको, एरीजोना, कोलोरेडो तथा इडाहो आदि राज्यों से उपलब्ध होता है। 1970 के कुल उत्पादन 533,124 शॉट टन में से इडाहो राज्य ने 58,157 शॉट टन, न्यू मैक्सिको ने 29,920 शॉट टन तथा एरीजोना राज्य ने 10,250 शॉट टन जस्ता पैदा किया।

गोना तथा चाँदी के प्रधान उत्पादन क्षेत्र भी पश्चिम के शुष्क राज्यों में विद्यमान हैं। अणुवाद रूप में बेचने अलास्का राज्य है जो सोना उत्पादन के लिए उन्नीसवीं है। सोने का अधिकांश भाग नेवादा (1970 में 343,000 शॉट), अलास्का (61,000 शॉट), कोलोरेडो (36,199 शॉट), एरीजोना (111,000 शॉट) तथा ऊटा (440,000 शॉट)

आदि राज्यों से आता है। इडाहो राज्य सर्वाधिक चाँदी उत्पादित करने वाला राज्य है जहाँ से देश की लगभग आधी (45%) चाँदी उपलब्ध होती है। 1970 में इस प्रदेश ने 186 मिलियन औंस चाँदी प्रस्तुत की। अन्य चाँदी उत्पादक राज्यों में कन्टा (61 मि औंस), मोंटाना (34 मि औंस) तथा कोलोरेडो (34 मि औंस) उल्लेखनीय हैं। एरीजाना, नेवादा तथा न्यूमैक्सिको आदि राज्यों भी कुछ मात्रा में चाँदी प्रस्तुत करते हैं।

चाँदी एवं जस्ता का उत्पादन पिछले वर्षों में घटा है। इसका प्रमुख कारण धातु का क्रमशः गहराई पर जाने के फलस्वरूप उत्पादन-मूल्य का अधिक होना है। उत्पादन किस गति से घट रहा है इसका अनुमान पिछले कुछ वर्षों के उत्पादन आँकड़ों को देखने से ज्ञान हो जाता है। 1965 में जस्ते का उत्पादन 611,153 शॉर्ट टन था जो 1966 में 573,000 टन, 1967 में 549,000 टन, 1969 में 533,124 टन तथा 1970 में 534,136 टन हुआ। इसी प्रकार चाँदी का 1965, 66 तथा 67 का उत्पादन क्रमशः 39.8 मि औंस, 43.6 मि औंस तथा 32.3 मि औंस था। आगे के वर्षों में अवश्य घटती ही बढ़ेगी।

एस्पेस्टस, एंटीमनी तथा अश्रक का उत्पादन नगण्य है जबकि टिन तथा औद्योगिक हीरा इस महादेश की धरती से बिल्कुल गायब हैं। कुछ अधातु खनिजों में भी यू एस ए-घनी है। यहाँ विश्व की 50% गंधक, 40% फौस्फेट्स तथा 50% मैग्नेशियम उपलब्ध है। नमक, जिप्सम तथा पोटैश के भी भंडार हैं जो रसायन उद्योग की आवश्यकताओं की पूर्ति करते हैं। हेलियम के उत्पादन पर इस देश का एकाधिकार है। पहले इसका प्रयोग वायुयानों में होता था आजकल अंतरिक्ष गुब्बारों के काम में आती है। स्वाडी के तटवर्ती राज्य गंधक, नमक एवं हेलियम के भंडार युक्त हैं। नमक न्यूयार्क, मिशीगन, ओहियो तथा कन्टा राज्य में भी पैदा होता है। पोटैश का अधिकांश भाग न्यू मैक्सिको तथा कैलीफोर्निया से जबकि फौस्फेट्स, टेनेसी एवं फ्लोरिडा राज्यों से उपलब्ध होता है।

## सं० रा० अमेरिका : औद्योगिक विकास

यद्यपि सं० रा० अमेरिका, जैसाकि हमने पिछले अध्यायो मे अध्ययन किया है, विशाल कृषि योग्य भूमि, अपार वन सम्पदा, भूमूल्य खनिज सम्पदा और समृद्ध मत्स्य क्षेत्रों का स्वामी है परन्तु विश्व मे उसके जिस पहलू ने सर्वाधिक प्रभाव डाला है वह है उद्योग। औद्योगिक क्षेत्रों मे इस महादेश की विश्व मे अनुपम स्थिति है। यहाँ विश्व की 40% से अधिक औद्योगिक वस्तुएँ उत्पादित की जाती हैं। आज विश्व मे जो एक नयी सांस्कृतिक लहर फैली है जिसे कभी कभी अमेरिकन संस्कृति के नाम से पुकारते हैं, उसकी जड़ें वस्तुतः इस भारी औद्योगिक विकास मे ही विराजमान हैं। इस देश मे कार्यरत लोगों की संख्या लगभग 77 मिलियन है जिनमे से दो तिहाई लोग प्रत्यक्ष या अप्रत्यक्ष रूप से इस औद्योगिक ढाँचे से सम्बन्धित हैं। इस विकास को केवल प्राकृतिक ससाधनों की कृपा मानकर चलना उन क्रियाशील मानव तत्व की उपेक्षा होगी जिसने इन ससाधनों का बड़ी कुशलता से उपयोग किया, वैज्ञानिक आधार पर व्यवस्थित इस औद्योगिक ढाँचे को वर्तमान स्थिति तक साकर पहुँचा दिया। मशीनीकरण मे उच्चता, बहुल-उत्पादन विधियो एव एक विकसित संचार तंत्र के फलस्वरूप यह देश अपने उद्योगों से भारी मुनाफा कमाने मे सफल हुआ है। स्वाभाविक है कि वह विविध प्रकार के शोधो मे भारी पैसा खर्च करके अपने औद्योगिक उत्पादनों मे क्रमिक वृद्धि की ओर अग्रसर है। कितना विशालाकार है यहाँ का औद्योगिक तंत्र इसका थोडा सा अनुमान इस तथ्य से हो सकता है कि दुनिया मे उत्पादित एक तिहाई इस्पात एव लगभग आधी अलौह-धातुएँ यहाँ के उद्योगों मे खप जाती हैं।

वे तत्व, जिन्होंने इस देश को औद्योगिक विकास की इस सीमा तक पहुँचने मे आधारभूत सहयोग दिया है, शीपक-समूह रूप मे निम्न हैं—

- (अ) कोयला, पेट्रोलियम, प्राकृतिक गैस तथा जलशक्ति के पर्याप्त सुरक्षित भंडार जिनका शोषण भी बहुत आसान है।
- (ब) लौह एव अन्य धातुओं के विस्तृत भंडार।
- (स) विस्तृत कृषि योग्य भूमि एव विशाल वन सम्पदा।
- (द) पर्याप्त विविध कुशल श्रम।
- (ई) विशाल समृद्ध स्वदेशी बाजार।
- (फ) सुविकसित यातायात एव संचार-तंत्र।

इन तत्वों के साथ-साथ 'मानव तत्व' भी स्मरणीय है जिसने प्राकृतिक ससाधनों को सुनियोजित रूप मे प्रयोग कर अपने कौशल का परिचय दिया है। अगर गहराई से देखा जाए तो अन्य सभी सहायक तत्वों के साथ सम्बद्ध रूप में यह तत्व दृष्टिगोचर होगा।

आदि राज्यों से आता है। इडाहो राज्य सर्वाधिक चांदी उत्पादित करने वाला राज्य है जहां से देश की लगभग आधी (45%) चांदी उपलब्ध होती है। 1970 में इस प्रकार राज्य ने 186 मिलियन औंस चांदी प्रस्तुत की। अन्य चांदी उत्पादक राज्यों में ऊटा (61 मि औंस), मोंटाना (34 मि औंस) तथा कोलोराडो (34 मि औंस) उल्लेखनीय हैं। एरीजोना, नेवादा तथा न्यूमैक्सिको आदि राज्यों भी कुछ मात्रा में चांदी प्रस्तुत करते हैं।

चांदी एवं जस्ता का उत्पादन पिछले वर्षों में घटा है। इसका प्रमुख कारण धातु का क्रमशः गहराई पर जाने के फलस्वरूप उत्पादन मूल्य का अधिक होना है। उत्पादन किस गति से घट रहा है इसका अनुमान पिछले कुछ वर्षों के उत्पादन आंकड़ों को देखने से ज्ञात हो जाता है। 1965 में जस्ते का उत्पादन 611,153 टॉन था जो 1966 में 573,000 टन, 1967 में 549,000 टन, 1969 में 533,124 टन तथा 1970 में 534,136 टन हुआ। इसी प्रकार चांदी का 1965, 66 तथा 67 का उत्पादन क्रमशः 39.8 मि औंस, 43.6 मि औंस तथा 32.3 मि औंस था। आगे के वर्षों में अवश्य थोड़ी सी वृद्धि हुई।

एम्बरस्टस, एन्टीमनी तथा मन्त्रक का उत्पादन नगण्य है जबकि टिन तथा औद्योगिक हीरा इन महादेश की धरती से बिल्कुल गायब हैं। कुछ धातु खनिजों में भी यू एल ए घनी है। यहाँ विदन की 50% गंधक, 40% फोस्फेटस तथा 50% मैग्नेशियम उपलब्ध है। नमक, जिप्सम तथा पोटैश के भी भंडार हैं जो रसायन उद्योग की आवश्यकताओं की पूर्ति करते हैं। हेलियम के उत्पादन पर इस देश का एकाधिकार है। पहले इसका प्रयोग वायुयानों में होता था आजकल अंतरिक्ष गुब्बारों के काम में आती है। लाडी के तटवर्ती राज्य गंधक, नमक एवं हेलियम के भंडार युक्त हैं। नमक न्यूयार्क, मिशीगन, ओहियो तथा ऊटा राज्य में भी पैदा होता है। पोटैश का अधिवास भाग न्यू मैक्सिको तथा कैलीफोर्निया से जबकि फोस्फेटस, टैनेसी एवं फ्लोरिडा राज्यों से उपलब्ध होता है।

## सं० रा० अमेरिका : औद्योगिक विकास

यद्यपि सं० रा० अमेरिका, जैसाकि हमने पिछले अध्यायो मे अध्ययन किया है, विशाल कृषि योग्य भूमि, अपार वन सम्पदा, अमूल्य खनिज सम्पदा और समृद्ध मत्स्य क्षेत्रों का स्वामी है परन्तु विश्व मे उसके जिस पहलू ने सर्वाधिक प्रभाव डाला है वह है उद्योग । औद्योगिक क्षेत्रों मे इस महादेश की विश्व मे अनुपम स्थिति है । यहाँ विश्व की 40% से अधिक औद्योगिक वस्तुएँ उत्पादित की जाती हैं । आज विश्व मे जो एक नयी सांस्कृतिक लहर फैली है जिसे 'नयी-नयी अमेरिकन संस्कृति' के नाम से पुकारते हैं, उसकी जड़ें वस्तुतः इस भारी औद्योगिक विकास मे ही विराजमान हैं । इस देश मे कार्यरत लोगों की संख्या लगभग 77 मिलियन है जिनमे से दो तिहाई लोग प्रत्यक्ष या अप्रत्यक्ष रूप से इस औद्योगिक ढाँचे से सम्बन्धित हैं । इस विकास को केवल प्राकृतिक ससाधनों की कृपा मानकर चलना उन क्रियाशील मानव तत्व की उपेक्षा होगी जिसने इन ससाधनों का बड़ी कुशलता से उपयोग किया, वैज्ञानिक आधार पर व्यवस्थित इस औद्योगिक ढाँचे को वर्तमान स्थिति तक साकार पहुँचा दिया । मशीनीकरण मे उच्चता, बहुल-उत्पादन विधियो एव एक विकसित संचार-तंत्र के फलस्वरूप यह देश अपने उद्योगो से भारी मुनाफा कमाने मे सफल हुआ है । स्वभाविक है कि वह विविध प्रकार के शोधो मे भारी पैसा खर्च करके अपने औद्योगिक उत्पादनों मे क्रमिक-वृद्धि की ओर अग्रसर है । कितना विशालाकार है यहाँ का औद्योगिक तन इसका थोडा सा अनुमान इस तथ्य से हो सकता है कि दुनिया मे उत्पादित एक तिहाई इस्पात एव लगभग आधी अलौह-धातुएँ यहाँ के उद्योगो मे खप जाती हैं ।

वे तत्व, जिन्होंने इस देश को औद्योगिक विकास की इस सीमा तक पहुँचने मे भारी-भरत सहयोग दिया है, शीघ्र-समूह रूप मे निम्न है—

- (अ) कोयला, पेट्रोलियम, प्राकृतिक गैस तथा जलशक्ति के पर्याप्त सुरक्षित भंडार जिनका शोषण भी बहुत आसान है ।
- (ब) लौह एव अन्य धातुओं के विस्तृत भंडार ।
- (स) विस्तृत कृषि योग्य भूमि एव विशाल वन सम्पदा ।
- (द) पर्याप्त विविध कुशल श्रम ।
- (ई) विशाल समृद्ध स्वदेशी बाजार ।
- (फ) सुविकसित यानायात एव संचार-तंत्र ।

इन तत्वों के साथ-साथ 'मानव तत्व' भी स्मरणीय है जिसने प्राकृतिक ससाधनों को सुनिश्चित रूप में प्रयोग कर अपने कौशल का परिचय दिया है । अगर गहराई से देखा जाए तो अन्य सभी सहायक तत्वों के साथ सम्बद्ध रूप मे यह तत्व दृष्टिगोचर होगा ।



इस भूखण्ड में यूरोप की यह जनसंख्या आकर बसी जो साहसी, स्वस्थ एवं मानसिक तौर पर विकसित थी एवं जिसमें आने वाली कठिनाइयों को सफलतापूर्वक भेदने की क्षमता थी। आने वाले लोगों के साथ विभिन्न क्षेत्रों की सस्कृति व प्राप्त ज्ञान भी आया जिसके सम्मिलित स्वरूप ने इन क्षेत्रों के विकास में सहयोग किया।

यह भी उल्लेखनीय है कि भविष्य में भी यूरोपियन देशों एवं अमेरिका के इन विकासशील सभाग का सम्बन्ध बना रहा। फलतः जो भी नए आविष्कार यूरोप में हुए उनका यहाँ भी प्रयोग किया गया। साथ ही यहाँ भी नए आविष्कारों के लिए निरन्तर प्रयोग होते रहे। इंग्लैंड में भाप के इंजन तो अमेरिका में इस्पात बनाने की विधियों (बैसीमीर) का आविष्कार हुआ जिसका लाभ दोनों उठा रहे हैं। ज्ञान के परस्पर आदान-प्रदान की इस प्रवृत्ति ने भी यहाँ के औद्योगिक विकास को लाभान्वित किया है। दोनों महायुद्धों का अमेरिकन उद्योगों के विकास के अनुकूल प्रभाव पड़ा। नई-नई आवश्य-कताएँ सामने आयी तो नए प्रयोग एवं नए उद्योगों की स्थापना हुई। यातायात एवं परिवहन, जो यौद्धिक क्षमता के लिए आवश्यक हैं, में क्रांतिकारी परिवर्तन हुआ। यह इस देश और इसके उद्योगों का सोभाग्य ही था कि दोनों युद्धों की स्थली यूरोप ही रही और अमेरिकन उद्योग अपनी प्रगति में निरन्तर लगे रहे।

नए उद्योगों की स्थापना, पुराने उद्योगों के विस्तार एवं औद्योगिक परीक्षणों के लिए पूँजी की आवश्यकता होती है। इस देश में प्राकृतिक साधनों एवं देश की पालनीय क्षमता की तुलना में जनसंख्या कम रही है अतः पूँजी की समस्या कभी नहीं रही। निजी क्षेत्र में औद्योगिक संस्थानों का होना विकास की दृष्टि से एक महत्वपूर्ण तत्व है। अर्धर, लैटिन अमेरिका से बच्चे मालों की प्राप्ति एवं बाजार के रूप में तैयार मालों की उनमें खपत, अंतर्राष्ट्रीय प्रभुमत्ता की होड़, आधुनिक यौद्धिक विस्तार आदि तथ्यों का भी अमेरिका के औद्योगिक विकास पर प्रत्यक्ष या परोक्ष रूप में प्रभाव पड़ा है।

वर्तमान शताब्दी के प्रारम्भिक दशकों में ही स० रा० अमेरिका औद्योगिक क्षेत्र में नेतृत्व की स्थिति में पहुँच चुका था। यह लौह इस्पात, पेट्रोलियम, कोयला, वस्त्र, रसायन, ऑटोमोबाइल्स, इंजीनियरिंग, मशीन निर्माण तथा कागज-लुग्नी उद्योगों में विश्व में सर्वाधिक उत्पादन कर रहा था। मोटर, अर्धर ज़ापट आदि में यह विशेष रूप से आगे था। प्रथम विश्व युद्ध में और भी प्रोत्साहन मिला। तीसरी शताब्दी की विश्व व्यापी मदी के समय भी विस्तार निरन्तर था क्योंकि यहाँ के उत्पादनों के लिए लैटिन अमेरिकन बाजार सदा सुरक्षित थे।

द्वितीय विश्व युद्ध अमेरिकन उद्योगों के लिए एक प्रकार से वरदान सिद्ध हुआ जबकि इनका अभूतपूर्व स्तर पर विकास हुआ। 1939-47 के 8 वर्षों में उद्योगों में रत लोगों में 52% की वृद्धि हुई। औद्योगिक उत्पादन के मूल्य में 200 प्रतिशत की वृद्धि हुई।

निस्सन्देह यह वृद्धि सभी औद्योगिक क्षेत्रों में समान नहीं थी। उत्तर-पूर्व की तुलना में पश्चिमी तथा दक्षिणी-पश्चिमी क्षेत्रों के अपेक्षाकृत नए औद्योगिक संस्थानों में विकास तथा विस्तार दर नहीं ज्यादा थी। इसी प्रकार, यह वृद्धि किमी विशिष्ट उद्योग में न होकर सभी उद्योगों में थी परन्तु इस्पात तथा मशीनों के क्षेत्र में नहीं अधिक थी। अधिक विस्तार वाले उद्योग धंधे वे थे जो किसी न किसी प्रकार से यौद्धिक आवश्यकताओं से सम्बन्धित थे। उदाहरणार्थ धातु उद्योगों में सलग्न व्यक्तियों की संख्या में 93%, रबर उद्योग में 77% तथा रासायनिक उद्योगों में 69% की वृद्धि हुई। इनकी तुलना में वस्त्र तथा चमड़ा व्यवसाय में क्रमशः 15% तथा 6% की वृद्धि हुई।

युद्धोत्तर समय में, युद्ध के समय में हुए औद्योगिक विस्तार को शान्ति की अवस्थाओं में व्यवस्थित करने की समस्या आयी। वैसे युद्ध के समय में भी 1940 में ही यह महसूस किया जा रहा था कि उद्योगों के केन्द्रीयकरण, प्रकार एवं उत्पादन सम्बन्धी नीतियों में कुछ परिवर्तन की आवश्यकता है। इसके फलस्वरूप युद्धोत्तर दिनों में कुछ परिवर्तन भी नजर आए हैं। यथा, सुरक्षा की दृष्टि एवं परम्परागत औद्योगिक क्षेत्रों की अत्यधिक सघनता से बचने के लिए नए औद्योगिक क्षेत्रों का विकास हुआ है। ऐसे क्षेत्रों में कैलीफोर्निया की घाटी, साउथी के तटवर्ती क्षेत्र तथा पौडमार्ट प्रदेश में विकसित औद्योगिक क्षेत्र प्रधान हैं। इनके विकास में स्थानीय रूप से प्राप्त कोयला, तेल, जलविद्युत यातायात व अन्य भाजारभूत तत्वों का सहयोग रहा है। सरकार की भी यही नीति है कि आज के आधुनिक युग में महत्वपूर्ण उद्योगों को एक ही प्रदेश में केन्द्रित नहीं होना चाहिए।

युद्धोत्तर दशकों में कुछ नए प्रकार के उद्योग भी अस्तित्व में आए हैं इनमें नायलोन, प्लास्टिक पैट्रोकेमिकल्स तथा विद्युत इंजीनियरिंग मुख्य हैं। तकनीकी में भी भारी विकास हुआ है। मशीनें दिन प्रतिदिन श्रमिकों का स्थान लेती जा रही हैं, स्वचालीकरण बढ़ रहा है। औद्योगिक श्रमिकों के स्वरूप में भी अन्तर आया है। आजकल कारखानों में दिमागी कार्य करने वालों की संख्या में अपेक्षाकृत वृद्धि तथा शारीरिक कार्य करने वाले लोगों की संख्या में ह्रास होना जा रहा है।

### उद्योगों की स्थिति को प्रभावित करने वाले तत्व

उद्योग एवं नगर—ये दोनों ऐसे तत्व हैं जिन्हें पृथक नहीं किया जा सकता। दुनिया के अन्य भागों की तरह अमेरिका में भी अधिकांश औद्योगिक संस्थान बड़े नगरों में विद्यमान हैं। नगरों में उद्योगों की स्थापना केवल भवसर की बात नहीं, उसके कई स्वकारण आधार हैं। किसी भी उद्योग की स्थिति कच्चे माल, बाजार, शक्ति, यातायात, श्रम आदि अनेक तत्वों से प्रभावित होती है। कृषि की तरह उद्योगों के लिए भी अनुकूल

एक प्रतिकूल वातावरण होता है। अनुकूलता वस्तुतः कई तत्वों का समूहबद्ध रूप है। ये हो सकते हैं—

(1) खपत क्षेत्रों की निकटता—उद्योगों की स्थिति निर्धारण में यह बहुत महत्वपूर्ण तत्व है। ऐसे उद्योग जो कच्चे मालों की तुलना में उत्पादन भारी प्रस्तुत करते हैं जैसे कृषि यंत्र उन्हें खपत केन्द्रों की निकटता वाछनीय है। इसी प्रकार में ऐसे उद्योग जिनके उत्पादन जल्दी खराब होने वाले होते हैं (आइस क्रीम, मक्खन, पनीर, मछली या यातायात में टूटने वाले जैसे काच आदि) या बदलती हुई विकासोन्मुख तकनीकों को जिन पर सीधा प्रभाव पड़ता है (जैसे वस्त्र) उनके विकास के लिए अनुकूल परिस्थितियाँ वाजार के पास ज्यादा होती हैं।

(2) कच्चे मालों से निकटता—दो प्रकार के उद्योगों को कच्चे माल उत्पन्न करने वाले क्षेत्रों से निकटता बहुत आवश्यक है। एक वे जिनके कच्चे माल जल्दी खराब हो सकते हैं जैसे शक्कर, मक्खन, पनीर, क्रीम आदि उद्योग तथा दूसरे वे जिनके कच्चे माल बहुत भारी होते हैं एवं उत्पादन क्षेत्रों से भौगोलिक स्थान भ्रमर बहुत दूर पर स्थित है तो वहाँ तक कच्चे मालों को ले जाने में यातायात का खर्चा इतना बँठ जाता है कि उत्पादन-मूल्य पर असर पड़ता है। सीमेंट या धातु शोधन इस श्रेणी के उद्योग हैं।

(3) शक्ति से निकटता—विद्युत उत्पादन तथा इसके परिवहन के पूर्व अधिकतर उद्योग शक्ति के स्थायी स्रोतों के निकट स्थापित किए जाते थे। लौह गलाने की पहली भट्टियाँ जंगलों के भीतर चारकोल केन्द्रों के निकट स्थापित की गयी थी। न्यू दंगलैड प्रदेश में बपड़े की मिलें भी प्रपातों के निकट बनायी गयी। विद्युत प्रवाह चूँकि दूर तक जा सकता है घट बह बन्धन कुछ कम अवश्य हुआ है परन्तु यह भी सत्य है कि उत्पादन स्थान से जैसे-जैसे दूर चलते जाते हैं विद्युत प्रवाह कमजोर होना जाता है। कुछ उद्योगों की प्रकृति उन्हें शक्ति केन्द्रों के निकट स्थित करती है। उदाहरण के लिए अणुमिनियम उद्योग, जो विद्युत से ही संचालित होता है। अन्य धातु शोधन उद्योगों (जैसे लौह इस्पात) की तुलना में इसे प्रति टन लगभग 20 गुनी विद्युत की आवश्यकता पड़ती है घट खपत केन्द्रों से दूरी सहन करके भी यह उद्योग विद्युत शक्ति गृहों के निकट स्थापित किया जाता है। कोयला के भारी होने का ही परिणाम है कि लौह इस्पात उद्योग अमेरिका में उत्तरी अप्लेचियन प्रदेश में केन्द्रित हैं।

(4) यातायात की सुविधा—हरेक बड़ा यातायात केन्द्र भौगोलिक केन्द्र भी होता है क्योंकि उद्योगों की स्थापना में इस नियम पर बड़ा ध्यान दिया जाता है कि उसकी स्थिति 'न्यूनतम परिवहन मूल्य क्षेत्र' में हो।

उपरोक्त के प्रतिरिक्त अन्य कई प्रभावकारी तत्व भी हैं जिन्हें स्थानाभाव में सीपक-रूप में ही अध्ययन किया जा सकता है ।

- (5) मानव-शक्ति एवं कुशल श्रम की सुविधा ।
  - (6) औद्योगिक जल की पूर्ति ।
  - (7) पूँजी ।
  - (8) जमीन की उपलब्धि एवं उसका मूल्य ।
  - (9) कर ।
  - (10) जीवन स्तर मूल्य ।
  - (11) व्यय-सामग्री की व्यवस्था ।
-

## सं० रा० अमेरिका : औद्योगिक पेट्टी

देश के उत्तर पूर्व में स्थित यह औद्योगिक पेट्टी वस्तुतः एक विशालाकार वर्कशाप के रूप में है। इस वर्कशाप में कुछ क्षेत्र अत्यधिक सघन हैं, उनका उत्पादन एवं औद्योगिक श्रियाएँ विश्व में महत्वपूर्ण स्थान रखती हैं। अगर अनुमानित सीमांकन किया जाए तो कहा जा सकता है कि पश्चिम में मिसिसिपी नदी, उत्तर में महान् भीलें, दक्षिण में टैन्सी नदी तथा पूर्व में अटलांटिक तट को जोड़ने वाली रेखा विश्व के इस महान् औद्योगिक प्रदेश को घेरती है। प्रदेश के उत्तर-पूर्व में न्यूयार्क राज्य की उत्तरी सीमा को सीमा माना जा सकता है। यह मानना भूल होगी कि इस प्रदेश में सम्पूर्ण भूमि उद्योगों में सतप्त है। एक तरफ़ से विशाल कृषि एवं दुग्ध व्यवसाय के सागर के बीच-बीच में सघन औद्योगिक क्षेत्र द्वीपीय स्थिति लिए नजर आते हैं। खेत, चारागाह, जंगल तथा पर्वतीय प्रदेश इन नागरीय-औद्योगिक श्रवाह्यों को पृथक् करते हैं। औद्योगिक मेलला की इन श्रवाह्यों को जिन 'प्रधान औद्योगिक क्षेत्रों' में सगठित किया जा सकता है वे हैं—

- 1 पूर्वी न्यू इंग्लैंड।
- 2 दक्षिणी-पश्चिमी न्यू इंग्लैंड।
- 3 मेट्रोपॉलिटन न्यूयार्क।
- 4 दक्षिणी-पूर्वी पैसिलवेनिया।
- 5 मोहाक घाटी तथा ओटेरियो का मैदान।
- 6 न्यागरा सीमांत क्षेत्र।
- 7 पिट्सबर्ग-बलीवर्लैंड क्षेत्र।
- 8 विशाल वाहावा घाटी।
- 9 ओहियो-इन्डियाना के औद्योगिक क्षेत्र।
- 10 दक्षिणी मिसीसिपि ऑटोमोबाइल क्षेत्र।
- 11 शिकागो-मिलवाकी क्षेत्र।
- 12 सेंट लुइस क्षेत्र।

### पूर्वी न्यू इंग्लैंड

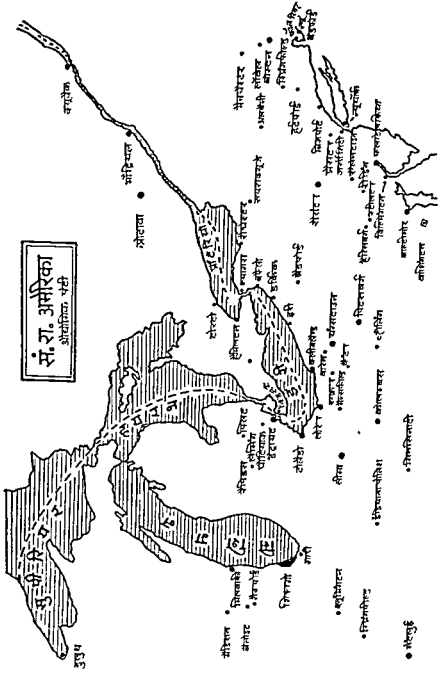
सं० रा० अमेरिका का यह वह सम्भाग है जहाँ औद्योगिक श्रिणालेस हुआ यद्यपि प्रमुलता में यह गृह-युद्ध से पहले नहीं था सवा। आज भी कुशल श्रमिकों की सबसे बड़ी सख्या इस प्रदेश में पाई जाती है। इन क्षेत्र में मेन, न्यू हैम्पशायर, रोड द्वीप, मैसाचुसेट्स तथा नॉर्वटोक्वेट आदि राज्यों के औद्योगिक क्षेत्र शामिल हैं। बोस्टन इस क्षेत्र की

औद्योगिक राजधानी है यद्यपि महत्व की दृष्टि से प्रॉविडेंस, फॉलरिवर एव न्यू ब्रैटफोर्ड आदि नगर भी कम नहीं। इस क्षेत्र में विविध हल्के उद्योग विकसित हैं जिनमें सूती-ऊनी वस्त्रोद्योग, चमड़ा, मशीनरी आदि उल्लेखनीय हैं।

सूती वस्त्रोद्योग - न्यू इंग्लैंड प्रदेश लम्बे समय तक देश के सूती वस्त्रोद्योग का केन्द्र रहा है। यद्यपि आज यह उद्योग दक्षिणी राज्यों तथा मध्य अटलांटिक तटवर्ती नगरों में स्थानांतरित हो गया है फिर भी अच्छी किस्म के कपड़ों के लिए न्यू इंग्लैंड प्रदेश की मिलें अपना स्थान रखती हैं। वरमोंट को छोड़ कर लगभग सभी राज्यों में सूती मिलें हैं परन्तु व्यवसाय की सघनता की दृष्टि से रोड द्वीप एव मैसाचुसेटस राज्य महत्वपूर्ण है जहाँ सम्पूर्ण प्रदेश की 90% मिलें एव 75% धमिक विद्यमान हैं। ब्रिस्टल वाउटी, मैसाचुसेटस, प्रॉविडेंस वाउटी तथा रोड द्वीप में कार्यरत तकुमों में से आधे से ज्यादा हैं। इन्हीं जिलों में प्रसिद्ध सूती वस्त्रोद्योग केन्द्र फॉलरिवर, न्यू ब्रैटफोर्ड, पॉउटनेट तथा वुन्सो-बेट आदि स्थित हैं। वस्तुतः न्यू इंग्लैंड प्रदेश को कुछ ऐसी सुविधाएँ प्राप्त हैं जिन्होंने इस उद्योग के विकास में सहयोग दिया। ये हैं—1 आदहवा, 2 जल शक्ति, 3 शुद्ध, हल्का पानी, 4 कुशल श्रम, 5 घने वसे क्षेत्रों से निकटता। 1920 के बाद से यहाँ के वस्त्रोद्योग में ह्रास प्रारम्भ हुआ जिसके प्रधान दो कारण थे—1 यहाँ के प्लाटस आपुनिकता में दक्षिणी प्रदेशों में स्थित प्लाटस के समकक्ष न रहे। 2 इस सम्भाग में दक्षिण की अपेक्षा श्रमिक ज्यादा महंगा तथा कार्यक्षम कम थी।

ऊनी वस्त्रोद्योग - न्यू इंग्लैंड प्रदेश देश के ऊनी वस्त्रोद्योग का हृदय प्रदेश कहलाता है। प्रारम्भिक दिनों में स्थानीय रूप से उपलब्ध कच्ची ऊन, जल शक्ति, शुद्ध-मुलायम जल, कुशल श्रम एव निकटवर्ती बाजारों केन्द्र आदि तत्वों से यह उद्योग जो प्रोत्साहित हुआ तो आज तक अपनी उसी महत्वपूर्ण स्थिति में है। बढ़ती हुई माँग के साथ विदेशों में आयात कर प्राप्त ऊन की मात्रा दिनों दिन बढ़ती गयी। बोस्टन विदेशों से ऊन आयात करने वाला सबसे बड़ा केन्द्र है। देश की ऊनी मिलों में जितनी ऊन प्रयोग होती है उसका लगभग 60% भाग इस बंदरगाह द्वारा आयातित होता है। न्यू इंग्लैंड प्रदेश की लगभग आधी ऊनी मिलें पूर्वी मैसाचुसेटस एव शेप आधी मेन राज्य तथा रोड द्वीप में स्थित हैं। सारंस, प्रॉविडेंस, वुन्सो बेट, होलियोके तथा लॉवेल आदि प्रधान ऊनी केन्द्र हैं। पिछले दो दशकों में इस प्रदेश के ऊनी वस्त्रोद्योग में ह्रासोन्मुख प्रवृत्ति दिखाई दी है। 1951 में 32 मिलें बंद कर दी गयीं। 1952 में 'अमेरिकन वूलन कम्पनी', जिसकी 24 मिलों में से 21 न्यू इंग्लैंड में स्थित हैं, ने घोषणा की कि अगर दक्षिणी राज्यों तथा यहाँ की मजदूरी-दरों का भारी अन्तर समाप्त नहीं होगा तो वह अपनी मिलें बंद कर देगी।

जूना-चमड़ा उद्योग जूना निर्माण उद्योग में न्यू इंग्लैंड प्रदेश देश में नेतृत्व की स्थिति में है। पूर्वी मैसाचुसेटस राज्य में बड़े बड़े प्लाटस स्थित हैं। न्यू हैवशायर तथा मेन राज्य के निकटवर्ती भाग भी महत्वपूर्ण हैं। इस उद्योग के यहाँ विवास का मुख्य



सं. रा. अमेरिका  
औद्योगिक पट्टी

क्यूबेक

मोंट्रियल  
ग्रेटावा

भेनयेटर  
आल्बेनी लॉकेल  
बोरटन  
विंजिपिएस  
हूटफोर्ड

सपराक्यूबे  
शेपरड  
क्याग्रा  
बफेले  
इरिका

विजफोर्ड  
सेवर्टन  
जर्सीसिटी  
सेन्सबार्टन

न्यूयॉर्क  
फिलिडेल्फिया

पिट्सबर्ग  
इन्डीपेन्डेन्स  
बाल्टिमोर  
वाशिंगटन

पिट्सबर्ग  
वॉशिंगटन  
एट्लेन्टा

मोन्टेव्हिएला  
बोरन  
सिन्सबार्टन  
मिन्सोटा

मिन्सोटा  
मिन्सोटा  
मिन्सोटा

मिन्सोटा  
मिन्सोटा  
मिन्सोटा

आधार कुशल धम है यद्यपि चमडा व अन्य आवश्यक सामानों की आमान पहुँच भी महत्व-पूर्ण सुविधा है। ब्रोकटन, हैबर हित तथा लिन प्रधान केन्द्र हैं। प्रथम दो पुरखो तथा अन्तिम महिलाओं के जूताओं के लिए उल्लेखनीय है। अन्य उद्योगों की तरह इतने भी हान की प्रवृत्ति दिखाई देने लगी है। वस्तुतः जिन प्रदेशों को कच्चे मात तथा बाजार दोनों की सुविधा प्राप्त है उनकी प्रतियोगिता में टिक पाना कठिन है। 1950 में राष्ट्रीय उत्पादन में न्यू इंग्लैंड का हिस्सा प्रतिशत केवल 32 था। असल में जब तक यह उद्योग पूरी तरह अमिकों की कार्य-कुशलता पर निर्भर था, न्यू इंग्लैंड प्रदेश माने था। ज्यों-ज्यों यंत्रों का हिस्सा बढ़ता जा रहा है त्यों-त्यों यहाँ का महत्व घटना जा रहा है।

धातु उद्योग कच्चे मानों के अभाव में यहाँ भारी धातु उद्योग नहीं है, हल्के सम्बन्धित उद्योग हैं। जिनमें मशीन-टूलस, हाडवेयर, एमर क्राफ्ट, ऑटोमोबाइल, बस्त्रोद्योग वी मशीनों का निर्माण आदि उल्लेखनीय है। इहीं में कुल अमिकों का लगभग 40% भाग सलग्न है। यहाँ यह उल्लेखनीय है कि देश का प्रथम लौह इस्पात का कारखाना 1965 में लिन के पास सागस नदी के तट पर इसी तभाग में खोला गया था। पिछले दो-तीन दशकों से न्यू इंग्लैंड निवासी इस बात के लिए प्रयत्नशील हैं कि यहाँ कोई बड़ा कारखाना इस्पात का खुले। 'बैथेल हैन इस्पात निगम' का एक बार विचार भी बना था पर कार्यक्रम में परिणत न हो सका। न्यू इंग्लैंड के कुछ उद्योगपतियों का विचार है कि दो कारखानों से बढ़ती हुई परिस्थितियों में, इस भाग में लौह इस्पात का कारखाना भी सफल हो सकता है। एक, संत्रोडोर तथा क्विबेक में लौह-अयस्क की उपलब्धि, जहाँ से आसानी से सस्ता अयस्क उपलब्ध किया जा सकता है। दो, लौह इस्पात उद्योग में मूल्य निर्धारण में 'बैसिग-प्लाइट-सिस्टम' की सम्पत्ति। इन लोगों का विश्वास है कि अगर न्यू इंग्लैंड के तट भाग में इस्पात का कारखाना खोला जाए तो उनमें उत्पादित इस्पात मध्य अटलांटिक तट के किसी केन्द्र में उत्पादित इस्पात से सस्ता पड़ेगा।

### दक्षिणी पश्चिमी न्यू इंग्लैंड :

इस क्षेत्र में मैसाचुसेटस तथा कनेक्टिकट राज्य के वे भाग माने हैं जो कनेक्टिकट घाटी के पश्चिम में स्थित हैं। औद्योगिक केन्द्र कनेक्टिकट नदी के सहारे-सहारे श्रृंखला बद्ध रूप में विद्यमान हैं। कुछ केन्द्र बर्कंगायर हिस्स की घाटियों में केन्द्रित हैं। इन औद्योगिक संस्थानों में विदीप रूप से वे हल्के उद्योग विकसित हैं जिनमें धातु की कम धमिक-कुशलता की ज्यादा आवश्यकता होती है। मशीनरी, टूलस, हाडवेयर, प्लास्टिक्स, विद्युत उपकरण, मूशम यंत्र, घड़ियाँ तथा बँनरे आदि प्रमुख उत्पादन हैं। ट्रिबोर्ट-क्षेत्र धारणिक मध्य औद्योगिक क्षेत्र है जहाँ के कारखाने विविध औद्योगिक उत्पादनों में रत हैं जैसे टायर राइटर, सिताई की मशीनें, रबर के सामान, दवाइयाँ, मशीनें, विद्युत एव व आधान उपकरण आदि।



### मेट्रोपॉलिटन न्यूयार्क

न्यूयार्क मेट्रोपॉलिटन क्षेत्र जिसके अंतर्गत न्यूयार्क शहर और उसके औद्योगिक उप-नगर आते हैं यद्यपि विस्तार में छोटा है परन्तु औद्योगिक विकास एवं सघनता की दृष्टि से न केवल अमेरिका बल्कि विश्व के छोटी के औद्योगिक क्षेत्रों में से एक है। न्यूयार्क का पोताश्रय उत्तम एवं बदरगाह अति विशाल है जिसने इस नगर को उत्तरी अमेरिका महाद्वीप का व्यापार, उद्योग एवं वित्तीय क्रियाओं का सबसे बड़ा केन्द्र बनाने में सहयोग दिया है। यह क्षेत्र हडसन नामक नाव्य नदी के मुहाने पर स्थित है। यह सुरक्षित, गहरा पोताश्रय है और प्रमुख जलीय एवं घलीय मार्गों का केन्द्र है। देश का लगभग 50% व्यापार इस बदरगाह से होता है। न्यूयार्क के पोताश्रय का विस्तार 7 खाडियों, 4 नदियों, 4 एस्चुरीज तथा 42 अन्य जलधाराओं में है। दूसरे शब्दों में, हडसन नदी, उपरी तथा निचली खाड़ी, नैवाकं खाड़ी, विल-यान-कुल, घाघर विल, ईस्ट रिवर, पलसिंग खाड़ी, हाल्लेम नदी, बटरमिल्क चैनल, वे-रिज चैनल, ग्रॉव्सैंड बे, शीपनॉड की खाड़ी, सैंडी हुक खाड़ी तथा रैरिटन की खाड़ी आदि जलधाराएँ मिलकर इस विशाल पोताश्रय का निर्माण करते हैं।

ये सभी जलधाराएँ गहरी हैं जिनमें होकर प्राधुनिकतम बड़े से बड़े जलयान गुजर सकते हैं। ज्वार-भाटे की तरंगें यहाँ इतनी नगण्य हैं कि जलयान किसी भी समय आ जा सकते हैं। स्टैटन द्वीप एवं सैंडी हुक भवरोधक मुँहरे द्वारा समुद्री तूफानों से पोताश्रय सुरक्षित है। हिम लब्ध पोताश्रय के मुहानों में कभी भी भवरोध प्रस्तुत नहीं करते। निस्संदेह कभी-कभी कुहरा इतना ज्यादा हो जाता है कि जलयान कई दिन तक गतिशील नहीं हो पाते, परन्तु ऐसे अवसर बहुत कम आते हैं। न्यूयार्क एक मात्र ऐसा बड़ा बदरगाह है जो आलेचियन त्रम को काटकर निकने मार्गों द्वारा देश के भीतरी भागों से जुड़ा है। हडसन मोहाक घेंसाव या इरी नहर (वर्तमान में न्यूयार्क स्टेट बार्गेन नहर) इसे सीधा उस भीतरी भाग से जोड़ता है, जो महान् भूल तथा मोहियो नदी एवं मिसिसीपी तथा अटलांटिक तट के बीच मध्य स्थित है। यही सभाग स० रा० अमेरिका का हृदय प्रदेश है। रेल तथा सड़कों द्वारा भी यह भीतरी भागों से जुड़ा है।

न्यूयार्क विश्व का सबसे बड़ा एवं सर्वाधिक व्यस्त बदरगाह है जहाँ प्रति 10 मिनट के अंतर (दिन के समय) कम से कम एक जलयान प्रवेश करता है और एक घाहर निकलता है। सम्भवतया रोजाना इसके डॉक्स में 400 जलयान लड़े रहते हैं। हडसन नदी (यूजर्सों साइड को शामिल करते हुए) बदरगाह के समस्त व्यापार के लगभग आधे भाग के लिए उत्तरदायी है यद्यपि हमकी लम्बाई (बदरगाह में) केवल 10 मील है जबकि कुल बदरगाह का विस्तार लगभग 771 मील में है। न्यूयार्क से होने वाले निर्यातों में इस्पात की छीलन, शीघा हुआ तेल व सम्बन्धित पदुओं का दाना अधिकांश भाग बनाते हैं। जबकि आयातों में इंधन तेल, गैस, कूड ऑयल, राबबर, फल, चाँदी, कच्ची रबर, कच्ची रेशम, जिप्सम तथा कागज का बाहुल्य होता है। सारांश में न्यूयार्क आज विश्व

का सबसे महत्वपूर्ण व्यापारिक एवं वित्तीय केन्द्र है। प्रथम विश्वयुद्ध से पूर्व यह स्पिन लन्दन की थी।

न्यूयार्क की महत्ता उद्योगों की अपेक्षा व्यापार में निहित है। इसके बावजूद भी यह निर्विवाद सत्य है कि यह देश का एक बड़ा भारी औद्योगिक क्षेत्र है। शिकागो, पिट्सबर्ग या क्लोव्हेड की तरह महा भारी उद्योग नहीं हैं। कारण, भूमि का अभाव है। यहाँ के अधिकांश उद्योग आधारभूत न होकर गौण या मध्यम किस्म के हैं परन्तु विविध हैं तथा नागरीय आवश्यकताओं को देखते हुए व्यवहारिक हैं। यहाँ के उद्योगों में वस्त्र, पेट्रोल शोधन एवं संबंधित वस्तुएँ, रसायन, तम्बाकू, मशीन, उर्वरक, साबुन, शक्कर, मांस, यंत्र तथा यानायात उपकरण आदि महत्वपूर्ण हैं।

रसायन उद्योग—न्यूयार्क क्षेत्र महाद्वीप का सबसे बड़ा रसायन उद्योग केन्द्र है जहाँ 15 से 20 प्रतिशत उद्योग विद्यमान है। ज्यादातर प्लांट्स बहुत बड़े आकार के हैं। रसायन उद्योग संस्थान मुख्यतः दक्षिणी, दक्षिणी-पश्चिमी, प्रशांत तट, ईरी झील के दक्षिणी तट तथा बानावा घाटी में विद्यमान हैं। न्यूयार्क क्षेत्र के कारखानों में अधिकांशतः भारी रसायन जैसे ऐसिड्स, एमोनिया, सोडा तथा पोटाश आदि तैयार किए जाते हैं। बदरगाह द्वारा कच्चे माल दूर-दूर से भी आसानी से आ जाते हैं। तैयार मालों के लिए पास में ही विशाल बाजार है। न्यूजर्सी में जगह ज्यादा होने के कारण भारी रसायन उद्योग फैले हैं। ब्रुकलिन अपने दवाइयों के निर्माण के लिए उल्लेखनीय है।

वस्त्रोद्योग—उत्पादन मूल्य की दृष्टि से सिलेसियाए वस्त्र तैयार करने का उद्योग अमेरिका में चौथे स्थान पर है। सान को छोड़कर सभी राज्यों में यह प्रचलित है। न्यूयार्क इस उद्योग का सबसे बड़ा केन्द्र है जहाँ यह उद्योग नगर के मध्य में, पूर्व में फ्लिप एवं न्यू, पश्चिम में एर्ग एवं चू, दक्षिण में टर्बन्टी फ्लिप स्ट्रीट तथा उत्तर में फोटी-मैकिड स्ट्रीट के मध्य स्थित भू-भाग में फैला है। उद्योग की संघनता का अनुमान इस तथ्य से हो सकता है कि मैनहैट्टन द्वीप में इस उद्योग में सलग्न 2,00,000 व्यक्ति केवल 200 एकड़ के भू-भाग में कार्य करते हैं। इसका या फॉटोमोबाइल उद्योग की तरह इन्ने बड़े कारखानों की जरूरत नहीं है। इनमें इस उद्योग में प्रयोगित भवनों का विलार सम्बन्धन हुआ है। छोटी-छोटी दूरानें हैं। लगभग 7000 दूरानें प्रोमन आकार की हैं जिनमें से प्रदेश में औसतन 30 व्यक्ति कार्य करते हैं। शायद पिट्सबर्ग के लौह उद्योग या इंडियाना के फॉटोमोबाइल उद्योग में इतने अधिक सलग्न नहीं होंगे जितने न्यूयार्क के इन रैडीमैंड वस्त्रोद्योग में। न्यूयार्क नगर में कोई हिस्सा या उपनगर इतना सख्त-पिच नहीं है जितना इस उद्योग वाला भाग। स्वाभाविक है कि न्यूयार्क में जो वस्त्र तैयार होते हैं उनका उत्पादन-मूल्य अन्य भागों में तैयार वस्त्रों की तुलना में वहीं ज्यादा होता है। मूल्य में 15 से 25% तक का अंतर रहता है। इसके बावजूद भी, यह सच है कि देश के तीन-चौथाई महिलामों और एक तिहाई पुरुषों के वस्त्र करने में इस नगर में तैयार किए जाते हैं।

तेल शोधन उद्योग—मैट्रोपोलिटन एक बड़ा तेलशोधन केन्द्र भी है। ज्यादातर बड़े एव नए तेलशोधक कारखाने या तो मातायात मार्गों या बाजारी केन्द्रों के निकट स्थित हैं। भीतरी क्षेत्रों से पाइप लाइनों एव बैलीफोनिया, खाड़ी तट तथा कैरीबियन देशों से टैंकर्स द्वारा भारी मात्रा में क्रूड ऑयल लाया जाता है। द्वितीय विश्व युद्ध के बाद से तेलवाहक जलयानों की अपेक्षा पाइप लाइनों को ज्यादा सुरक्षित समझा जाने लगा है (जमन पन्डुवियो ने अनेक टैंकर्स को नष्ट किया, पण अष्ट किया) अतः सरकार ने टैंकमय तेल क्षेत्रों से पूर्वी तटों की ओर तेल लाने के लिए 'विंग इच' तथा 'लिटिन विंग इच' पाइप लाइनों का निर्माण किया है। न्यूयार्क के ज्यादातर तेल शोधक कारखाने हडसन नदी पर न्यूसर्जी-साइड में स्थित हैं क्योंकि वहाँ बड़े भंडार बनाने के लिए पर्याप्त जगह है। बेयोन यहाँ का प्रधान तेलशोधन केन्द्र है।

मांस उद्योग—प्रत्यधिक जन वसाव विशेषकर रुद्धिवादी यहूदी जनसंख्या की मात्रा न यहाँ इस उद्योग को प्रोत्साहित किया है। इन्हीं के प्रतिनिधियों की देख-रेख में कट्टीपर बनाए जाते हैं 'कोशर मांस' उद्योग की यहूदियों ने धार्मिक आडम्बर से जोड़ा हुआ है। उनकी भाषा में 'कोशर' शब्द से तात्पर्य है 'शुद्ध' या 'साफ'। जानवर को काटने के बाद उसका पेट व लंग देते जाने हैं। पूण स्वस्थ जानवरों का मांस ही खाने के काम में लिया जाता है। कटने के 72 घट के भीतर मांस का बेचा जाना आवश्यक है। न्यूयार्क के इन कट्टीघरों में प्रयोगित ज्यादातर पशु वर्जीनिया तथा पैसिलवेनिया राज्यों से आते हैं।

### दक्षिणी-पूर्वी पैसिलवेनिया

दक्षिणी पूर्वी पैसिलवेनिया के औद्योगिक क्षेत्र के अंतर्गत फिलाडेलफिया से लेकर विलमिंगटन तक का हिस्सा आता है। साथ में ही वाल्टीमोर एव न्यूजर्सी, डेलावेयर तथा मेरीलैंड आदि राज्यों के भी कुछ भाग शामिल किये जाते हैं। भारी तथा हल्के उद्योग का जंसा समग्र इस क्षेत्र में है वैसे कहीं भी देखने की नहीं मिलता। रेशमी धागे से लेकर इस्पात तक यहाँ तैयार होता है। यद्यपि फिलाडेलफिया औद्योगिक केन्द्र है लेकिन ज्यादातर व्यापार विशेषकर लेहार्ड घाटी क्षेत्र का, न्यूयार्क द्वारा होता है। क्षेत्र के दक्षिण-पूर्व में स्थित वाल्टीमोर न केवल इस इस क्षेत्र वरन् समस्त अमेरिका के प्रधान व्यापारिक औद्योगिक नगरों में से एक है। यहाँ का औद्योगिक इतिहास भी उतना ही पुराना है जितना कि न्यू इंग्लैंड प्रदेश का।

लोह-इस्पात उद्योग—यह क्षेत्र बहुत पहले से ही लोह-इस्पात उद्योग की दृष्टि में महत्वपूर्ण है। स्पीरोप्वाइट पर स्थित बैंगेल हैम इस्पात कार्पोरेशन का लोह इस्पात का कारखाना तो सैर पुराना है परन्तु कई नए इस्पात संस्थान भी स्थापित किए गए हैं जिनमें मोरिमविले (पैसिलवेनिया) में स्थित 'स० रा० अमेरिका इस्पात निगम' द्वारा तथा फिलाडेलफिया के दक्षिण में स्थित डेलावेयर नदी पर पॉल्सबोरो के निकट 'गट्टीय इस्पात निगम'

द्वारा स्थापित कारखाने महत्वपूर्ण हैं। फ्लाडेलफिया तथा ट्रेंटन के मध्य दो अन्य निगमों द्वारा भी बड़े इस्पात के कारखाने खड़े किए जा रहे हैं। पिछले दशकों में उद्योगपतियों ने तट भाग में कारखाने स्थापित करने की जो प्रवृत्ति दीख पड़ी है उसके कई ठोस कारण हैं यथा, मुपीरियर झील के उच्च श्रेणी के लौह अयस्क में ह्रास हो रहा है। दिनों दिन चिली, ब्राज़िल, बंजीज्वला तथा लाइबेरिया से आयातित अयस्क का महत्व बढ़ता जा रहा है। तटवर्ती पट्टी में भारी बाजार है। विदेशी बाजारों में तैयार माल पहुँचाने के लिए तटवर्ती स्थिति ही सबसे अच्छी है।

मोरिसविले में, जहाँ डेलावेयर नदी एक बड़ा मोड़ लेती है 3800 एकड़ भूमि पर स० रा० अमेरिका इस्पात निगम का विशाल 'फेयरलैस वर्क्स' खड़ा है 1,800,000 टन इस्पात-पिंडों की क्षमता वाले कारखाने में लगभग 6000 व्यक्ति कार्य करते हैं। इस कारखाने के लिए लोहा बंजीज्वला के कैरो-बोलीवर क्षेत्र कोयला पैसिलवेनिया तथा पश्चिमी वर्जीनिया तथा चूने का पत्थर पैसिलवेनिया से आता है। मैरीलैंड राज्य में स्पॅरोप्वाइट पर स्थित वैडेलहैम निगम का इस्पात कारखाना तट पर स्थित विश्व का सबसे बड़ा कारखाना है। इसे लौह अयस्क चिली, कोयला पश्चिमी वर्जीनिया तथा चूने का पत्थर पैसिलवेनिया से उपलब्ध होता है। वर्तमान की छोड़ यहाँ सबसे सस्ता इस्पात तैयार होता है।

जलयान निर्माण उद्योग—युद्ध के दिनों, जबकि प्रशांत तट और साडी-नट भी महत्वपूर्ण हो उठे थे, को छोड़कर यह क्षेत्र जलयान निर्माण उद्योग की दृष्टि से देश में सबसे ज्यादा महत्वपूर्ण रहा है। देश में तैयार कुल टन-भार का लगभग 3/5 यहाँ से सम्बन्धित रहा है। डेलावेयर नदी, जिस पर फ्लाडेलफिया, कामडैन, चैस्टर तथा विलमिंगटन के विशाल शिपयाड खड़े हैं, को 'अमेरिकन क्लाइड' कहा जा सकता है। वैसे विशेषज्ञों का कहना है कि क्लाइड की अपेक्षा डेलावेयर में जलयान निर्माण उद्योग के लिए परिस्थितियाँ ज्यादा अच्छी हैं। अगर अमेरिका का यह भाग निर्माण-मात्रा में न्यूटलैंड की बराबरी तक नहीं पहुँच पाया तो इसके आर्थिक कारण हैं न कि भौगोलिक। स्पॅरोप्वाइट पर भी विशालाकार यार्ड विकसित हो गए हैं।

मशीन-टूल्स-लोको-मशीनरी उद्योग—लोकोमोटिव्स के निर्माण में फ्लाडेलफिया विश्व में कई दशकों से अग्रणी रहा है। इसका प्रसिद्ध वाल्डविन लोकोमोटिव वर्कशॉप जो पहले नगर के एक लुच-पिच भाग में था अब डेलावेयर पर स्थित एडीस्टोन उपनगर में स्थानांतरित कर दिया गया है। बाजार की निकटता, कच्चे मालों की उपलब्धि कुशल श्रम इस्पात की प्राप्ति, उत्तम यातायात व्यवस्था एवं जल्दी की शुरुआत आदि तत्वों ने इस क्षेत्र को विविध प्रकार की औद्योगिक मशीनों एवं यांत्रिक उपकरणों के उत्पादन में अग्रणी कर दिया है।

एयर क्राफ्ट उद्योग—यह क्षेत्र विशेषकर वाल्टीमोर नगर के पास का भाग वायुयानों के निर्माण में भी पर्याप्त उन्नत है। द्वितीय विश्व युद्ध के समय यहाँ का 'मार्टिन एयर-

प्राप्त निगम' राष्ट्र के अग्रणी सस्थानों में से था। प्रैस्टन, वेस्ट ट्रूटन, लॉक हावेन तथा पलाडेलफिया में भी वायुयान के एजिन तैयार किए जाते हैं।

तेल शोधन—टैंक्सास तथा कैलीफोर्निया के बाद पैसिलवेनिया राज्य तेल शोधन में सबसे आगे है। इसे पाइप लाइनों द्वारा क्रूड ऑयल प्राप्त करने की सुविधा है, भारी बाजार निकट स्थित हैं। प्लाटस टैंक्सास की तुलना में छोटे हैं परन्तु थर्म कुशल है।

उपरोक्त के अतिरिक्त दक्षिण-पूर्वी पैसिलवेनिया में रसायन, चमड़ा, ताँबा शोधन तथा धातु उद्योग विकसित हैं।

### मोहॉकी-गटी तथा ओन्टेरियो-मैदान

मोहॉक घाटी तथा ओन्टेरियो के मैदान का औद्योगिक विकास प्रधानतः इनके यातायात के महत्व के कारण हुआ है। ये दोनों ही पर्याप्त नीचे, समुद्री तल के समतल हैं। इनमें होकर ईरी नहर, न्यूयार्क मध्यवर्ती रेल मार्ग तथा स० रा० हाइवे न० 20 गुजरते हैं। आज यह पूरी पट्टी सहरी अधिवासों द्वारा घेरी हुई है जो 1825 में ईरी नहर के बन जाने के बाद, नहर के सहारे-सहारे और भी तीव्र गति से बढ़े। कई छोटे-छोटे नगर हैं जो जिन्हीं विशिष्ट उत्पादों में सलग्न हैं। रीचेस्टर में कैमरा, चर्म तथा पुरूपों के बपड़े तैयार किए जाते हैं। रोम में ताँबे तथा पीतल तो सायटाक्जुजे में सोडा, जूता एवं टाइप-राइटर्स में विशिष्टता प्राप्त की गई है। शैनेक्टडी में रेल के इंजन तथा डिब्बे बनाए जाते हैं। दक्षिणी-पश्चिमी न्यू इंग्लैंड की तरह यहाँ के उद्योग भी ऐसे हैं जिन्हें अच्छे माल व धातु की अपेक्षा थर्मिक कुशलता तथा शक्ति की ज्यादा आवश्यकता है।

### न्यागरा सीमांत क्षेत्र

यह औद्योगिक क्षेत्र ओन्टेरियो तथा ईरी झील के मध्य पश्चिमी न्यूयार्क एवं ओन्टेरियो (कनाडा) की सीमाओं में फैला है। औद्योगिक विकास का प्रधान आधार न्यागरा प्रपात से उपलब्ध होने वाली शक्ति है जिसने अन्तर्राष्ट्रीय सीमा पर स्थित इस सभाग में रसायन, धातु, शोधन व अन्य भारी उद्योगों को प्रोत्साहित किया है। अन्तर्राष्ट्रीय सीमा पर स्थित होने के कारण इस क्षेत्र की दो औद्योगिक राजधानियाँ (केन्द्र) हैं, अमेरिका की सरफ बर्फोर्न तथा कनाडियन सीमा में टोरंटो। बर्फोर्न नगर के एक उपनगर लैकावना में स्थित इस्पात सस्थान अमेरिका के बड़े लौह इस्पात कारखानों में से एक है। अन्य झील के तटवर्ती नगरों की तरह बर्फोर्न भी कोयला लौह अयस्क तथा लाइम स्टोन के यातायात का सगम स्थल है। इसी से यहाँ भारी उद्योगों का विकास हुआ है। न्यागरा प्रपात से उत्पन्न जल विद्युत शक्ति के आधार पर यहाँ विद्युत-रसायन तथा बर्द प्रकार के धातु शोधन सम्बन्धी कारखाने विकसित हो गए हैं। घाटे पीसने की विशाल चक्कियाँ हैं। बर्फोर्न से न्यूयार्क-न्यूजर्सी घने बसे, औद्योगिक प्रदेश को इस्पात, घाटा व अन्य अनेक वस्तुएँ भेजी जाती हैं।

### पिट्सबर्ग-क्लीवलैंड क्षेत्र .

पिट्सबर्ग-क्लीवलैंड क्षेत्र स० रा० अमेरिका का प्रधान लौह इस्पात उत्पादक क्षेत्र है। इस्पात उद्योग के प्रतिरिक्त यहाँ अन्य कई उद्योग विकसित हैं जिनमें रबर, विद्युत, मशीनरी मोटर, मशीन-टूल्स, पेंट्स, रसायन, वस्त्र तथा काँच उल्लेखनीय हैं। क्लीवलैंड तथा पिट्सबर्ग के अलावा यम्सटाउन, एश्रीन, व्हीलिंग आदि बड़े औद्योगिक केन्द्र भी राष्ट्रीय महत्व के हैं। इसी क्षेत्र से दक्षिणी-पश्चिमी मिशीगन, ओहियो तथा पूर्वी इन्डियाना आदि राज्यों के औद्योगिक सस्यानों को बच्चा एव तैयार इस्पात सप्लाई किया जाता है। वस्तुतः यह क्षेत्र ऐसी स्थिति में है कि यहाँ भारी उद्योगों का विकास बहुत स्वाभाविक था। यह उत्तर से मध्य भाग से आने वाले लौह अयस्क एव लाइम स्टोन तथा दक्षिण से उत्तर की ओर जाने वाले कोयला के सगम स्थल पर विद्यमान है।

लौह-इस्पात उद्योग—उत्तरी अमेरिका के धातु उद्योग का एक बड़ा भाग पिट्सबर्ग-क्लीवलैंड क्षेत्र में है। इस्पात उद्योग की आदर्श स्थिति वहाँ बच्चे माल तथा बाजार दोनों उपलब्ध हैं। स० रा० अमेरिका में ऐसी आदर्श स्थिति किसी भी इस्पात केन्द्र की नहीं है। कुछ सीमा तक शिनागो एव डेट्रायट ये शर्तें पूरी करते हैं। जहाँ तक पिट्सबर्ग क्षेत्र का सम्बन्ध है उसके विकास का मुख्य आधार यहाँ स्थानीय रूप से पाया जाने वाला विट्मिनस कोयला है जिससे 'कोक' तैयार किया जाता है। कौन्सिलब्ले कोक बनाने का प्रसिद्ध केन्द्र है जिसे एक तरह से पिट्सबर्ग का ही उप-भाग कहा जा सकता है। अब तक इस उद्योग में 'बो-हाइड्र' भट्टियों में तैयार किया हुआ कोक प्रयोग किया जाता था पिछले 23 दशकों से 'बाई-प्रोडक्ट कोक' का प्रचलन चल पड़ा है। यह विधि ज्यादा भाषित है।

पिट्सबर्ग न केवल अमेरिका वरन् दुनिया का सबसे बड़ा इस्पात केन्द्र है। यहाँ कारखाने ओहियो, अलबर्टी तथा मोनन-घट्टेला आदि नदियों की घाटियों में स्थापित किए गए हैं। पिट्सबर्ग के लगभग 35 मील उत्तर में दूसरा महत्वपूर्ण इस्पात केन्द्र यम्सटाउन है। ये दोनों मिलकर देश का लगभग 10% इस्पात तैयार करते हैं। क्षेत्र के अन्य इस्पात केन्द्रों में मँसीलन, शीरोन, ब्रँडाक-कानॉगी, ओन्सटाउन तथा मँरिउपोर्ट आदि उल्लेखनीय हैं। इस्पात के प्रतिरिक्त सम्बन्धित उत्पादन जैसे रेल के डिब्बे, चूइरें, प्लेट्स, यंत्र तथा विविध मशीनें तैयार की जाती हैं।

रबर उद्योग—रबर उद्योग एव एश्रीन बहुत लम्बे समय तक एक दूसरे के पर्यायवाची रहे हैं। कहा जाता है एश्रीन को वर्तमान स्थिति तक पहुँचाने वाला एक अकेला तत्व रबर उद्योग ही है। यहाँ रबर उद्योग 1870 में बी एफ़ गुडरिच द्वारा प्रारम्भ किया गया। शीघ्र ही यह इतना विकास कर गया कि प्रथम विश्व युद्ध के समय में इत्तमें 70,000 अमिक मल्लन के घौर यह नगर दुनिया के अग्रणी रबर उद्योग केन्द्रों में हो गया। एश्रीन में समय बड़ा भावपूर्ण कुशल धम रहा है। पिछले दशकों में इन उद्योग में भी विदेशीकरण हुआ तथा कई रबर के कारखाने अनावासा, कैलीफोर्निया, मेरीलैंड, मिचिगनी, न्यू-

इंग्लैंड तथा न्यूयार्क आदि राज्यों में सुस्त गए हैं। विकेन्द्रीकरण के अन्य कारणों के साथ यह भी महत्वपूर्ण रहा है कि एशोन में मजदूरी की हड़ताल बहुत होती है जिससे तग भाकर पूंजीपतियों ने अपने कारखानों को स्थानांतरित करना शुरू किया। समबत इसीलिए एशोन के कारखानों में ज्यादा से ज्यादा स्वचालित मशीनें काम में लाने की ध्येयस्था पर जोर दिया जा रहा है।

**काँच-उद्योग**—शताब्दियों तक काँच उद्योग कुटीर उद्योग के रूप में रहा। 1908 में पहली बार मशीन का प्रयोग किया गया। काँच बनाने के लिए सोडियम सल्फेट, कैल्शियम कार्बोनेट (शुद्ध चूना) तथा ब्रॉटाज-रेता की आवश्यकता होती है जो इस क्षेत्र की दलानों में पैसिलवेनिया तथा पश्चिमी वर्जीनिया आदि राज्यों से प्राप्त हो जाती है। ईंधन के रूप में सर्वप्रथम चारकोल फिर कोयला तथा आजकल गैस काम में लायी जाती है। प्रारम्भ में काँच उद्योग अप्पेचियन्स के पूर्व में था। जब ईंधन के नए साधन (कोयला, गैस) प्रयोग में लिए जाने लगे तो पश्चिमी पैसिलवेनिया, दक्षिणी पूर्वी ओहियो तथा उत्तरी-पश्चिमी वर्जीनिया में स्थानांतरित हो गया।

**मशीन-टूल**—लौह इस्पात उद्योग से पृथक् रूप में मशीन टूल उद्योग 1870 में अस्तित्व में आया। प्रारम्भ में यह न्यू इंग्लैंड में था पर चूँकि इसे बच्चे माल के रूप में इस्पात की आवश्यकता होती है अतः बाद के दिनों में पश्चिम की ओर स्थानांतरित हुआ। पहला प्लांट सिनगिनाटी में खोला गया। क्लीवलैंड में जो कि दूसरे नम्बर का मशीन-टूल केन्द्र माना जाता है, यह उद्योग 1880 में प्रारम्भ हुआ। कुशल श्रम, बाजार की निकटता तथा बच्चे माल के रूप में लौह इस्पात की उपलब्धि के तत्त्व हैं जिनके आधार पर मशीन-टूल उद्योग का निर्माण होता है। यही कारण है कि मशीन-टूल के लगभग सभी कारखाने अमेरिका की औद्योगिक पेट्री में हैं और यहाँ भी सर्वाधिक केन्द्रीकरण क्लीवलैंड-पिट्सबर्ग क्षेत्र में।

**विद्युत-उपकरण**—पिट्सबर्ग स्वयं विद्युत उपकरणों का भारी उत्पादक केन्द्र है। पिट्सबर्ग का वॉस्तिंगहाउस, क्लीवलैंड का लिबन इलैक्ट्रिकल्स तथा मेलापार्क का जनरल इलैक्ट्रिक प्लांट दुनिया के बड़े विद्युत-उपकरण निर्माण करने वाले केन्द्रों में से हैं।

**रसायन उद्योग**—रसायन उद्योग इन क्षेत्रों में अपेक्षाकृत नया ही है जिसका विकास मुख्यतः 1945 के बाद हुआ है। इसके विकास के लिए कोरिया-युद्ध की श्रेय दिया जाता है। अपेक्षाकृत रसायन के कारखाने ओहियो राज्य की उत्तरी सीमा बनाते, इरी भील के तट के सहारे-सहारे 75 मील लम्बी एक पेट्री में फैले हैं जिनका विस्तार पश्चिम में सोरेन से लेकर पूर्व में मास्ताबुला तक है। इन दोनों के अतिरिक्त अन्य रसायन-केन्द्रों में एवन क्लीवलैंड, वॉरंटन, फेंयर पोर्ट, पेन्सिल्वे तथा पैरी उल्लेखनीय हैं। आधारभूत रासायनिक उत्पादनों के अतिरिक्त यहाँ कृत्रिम रेशा वस्त्र प्लास्टिक व उर्वरक तैयार किए जाते हैं।

### विशाल कान्हावा घाटी :

पश्चिमी बर्जीनिया में, पूर्व में गॉली ब्रिज तथा पश्चिम में नीट्रो के मध्य लगभग 60 मील की लम्बाई में फैली इस घाटी को 'रसायन-घाटी' के नाम से पुकारा जाता है। ऊपरी एवं मध्य घाटी में विशालाकार रसायनिक कारखाने खड़े हैं। घाटी के रसायन उद्योग का वास्तविक विकास प्रथम विश्व युद्ध के दौरान हुआ जब मकटवालीन आवश्यकता की पूर्ति के लिए विस्तार और अधिकारिण उत्पादन की नीति अपनायी गई। तभी से यह निरन्तर बढ रहा है। कोयला, गैस, पेट्रोलियम, नमक कई प्रकार की मिट्टियाँ, यातायात, जल तथा जन-शक्ति आदि के प्रमुख आवक-पग थे जिन्होंने इस उद्योग को कान्हावा की घाटी को तरफ आकर्षित किया। सल्फुरिक-एसिड, कार्बोमिड सोडा, एमोनिया, क्लोरीन, एथीलीन, क्लोरो-फाम, ईथर, काँच, कृत्रिम रबर तथा कृत्रिम वस्त्र यहाँ के प्रमुख उत्पादन हैं। चालन तथा नीट्रो सबसे बड़े केन्द्र हैं। बेंजिन तथा ग्लैस फॉरिस में भी विशाल प्लांट्स हैं। उद्योग के केन्द्रीकरण का अनुमान इस तथ्य से होता है कि पश्चिमी-बर्जीनिया की 1/8 जनसंख्या कानावा घाटी में रहती है और इस घाटी की एक तिहाई जनसंख्या अनेके चालन नगर में केन्द्रित है। नापलोन का आविष्कार कान्हावा घाटी में ही हुआ।

### ओहियो-इंडियाना औद्योगिक क्षेत्र

यह क्षेत्र ओहियो नदी के सहारे पूर्व में कोयला प्रदेश तथा पश्चिम में कृषि प्रदेश के मध्य बड़ी अच्छी स्थिति में स्थित है। यहाँ के उद्योगों में विविधता है। मशीन-टूल्स, विद्युत रीफ़ाजिटर्न, साजुन, मांस, तम्बाकू, लौह-इस्पात, बीयर, जूता, रेडियो तथा वस्त्रोद्योग का विकास इस क्षेत्र का सकेतक है कि यहाँ के उद्योगों का स्वरूप कच्चे माल की बजाय बाजारी माँग पर आधारित है। ज्यादातर औद्योगिक स्थापना मियामी घाटी में स्थित हैं जो स्ट्रिंग फिन्ड से सिनसिनाटी तक फैली है। उद्योगों की प्रवृत्ति के आधार पर मियामी घाटी के उद्योग केन्द्रों को दो भागों में रखा जा सकता है। एक पूर्वी भाग जिसका केन्द्र सिनसिनाटी है तथा दूसरा पश्चिमी भाग जिसका प्रधान केन्द्र इंडियाना पोलिस है।

पूर्वी भाग—ओहियो इंडियाना औद्योगिक क्षेत्र का यह भाग आज भी कृषि प्रधान है। कृषि उपजों का मूल्य यहाँ इतना सस्ता होता है कि अनाज जानवरों को खिलाया जाता है। जहाँ के आधार पर सिद्धाती शताब्दी के मध्य तक सिनसिनाटी बहुत बड़ा मांस केन्द्र हो गया था। इस सभाग में उद्योगों की पुरुष्पान मियामी ईरी नहर बनने के साथ हुई। नहर के सहारे-सहारे कई कस्बे बनने के बाद में जाकर औद्योगिक केन्द्रों के रूप में प्रतिष्ठित हुए। मियामी घाटी के उद्योगों का विकास तीन चरणों में हुआ। प्रथम—प्रारम्भिक दिनों में जबकि ओहियो नदी में होकर दक्षिण की तरफ कृषि क्षेत्रों से सम्बंधित अर्द्ध औद्योगिक उत्पादन जैसे आटा, मांस, ऊन तथा चमड़ा आदि जाते लगे। द्वितीय—रेल के विकास के साथ-साथ कृषि यंत्र, तम्बाकू, कागज, साबुन तथा मशीनरी उद्योग विकसित हुए। तृतीय—वर्तमान युग जबकि विविष्टीकरण की प्रवृत्ति बढ़ी, पत्र लोह इस्पात, मशीन-टूल्स, रेडियो, मशीनें, एयर ट्रापट तथा स्वचालित मशीनें बनने लगी।



पश्चिमी भाग-पूर्वी भाग की तरह कृषि यहां भी विकसित है परन्तु उद्योग घने जंगल महत्वपूर्ण हैं। प्रमुख उत्पादन कृषि यंत्र, नाँच, विविध रसायन, फ्राँटोमोबाइल-पार्ट्स, एजिन्स, फर्नीचर, विद्युत-मशीनें, दवाइयाँ, वायुयान के पार्ट्स तथा हीजरी आदि हैं। फ्राटा-रिसाई, भाँस तथा सज्जी-फलों का पैकिंग भी पर्याप्त विकसित है। यह भाग टमाटर के लिए विख्यात है जिसे विभिन्न स्वरूपों में तैयार करके देश के अन्य भागों को भेजा जाता है। इडियाना पीतिस इस सभाग की औद्योगिक नगरी है।

### दक्षिणी मिशीगन फ्राँटोमोबाइल क्षेत्र :

फ्राँटोमोबाइल के उत्पादन के लिए विश्व विख्यात इस क्षेत्र में दो प्रधान केन्द्रों डेट्रायल (अमेरिका) तथा विडसर (कनाडा) के अतिरिक्त भीतरी घोर बाह्य वृत्त के वे अनेक बस्ते शामिल किए जाते हैं जो फ्राँटोमोबाइल उद्योग में सहायक केन्द्रों की भूमिका निभा रहे हैं। भीतरी वृत्त में माउट क्लैमोस, पीटियाक, एन आर्बर, सिलाटी तथा मौनरो एव बाह्य वृत्त में पिन्ट, लैन्सिंग, ओबोसो, जैक्सन, एड्रिमान, पोर्ट ह्यूरोन टोलैंटो तथा साउथ बेंड आदि आठ नगर शामिल किए जाते हैं। इन आठो नगरों के उद्योग परोग रूप में डेट्रायट के फ्राँटोमोबाइल उद्योग के सहकर्मी हैं।

ग्राम यह कहा जाता है कि कोयला, लोहा क्षेत्रों से दूर, झील के तट पर स्थित इस नगर (डेट्रायट) को औद्योगिक दुनिया में सुखियों की स्थिति तक पहुँचाने वाला फ्राँटो-मोबाइल उद्योग ही है। यह एक ऐसा नगर है जिसमें एक ही उद्योग है। इस नगर की सीमाओं के भीतर देश की 17 मोटर गाड़ियों में से 7 तथा 50 मोटर ट्रकों में से 4 के कारखाने विद्यमान हैं। वस्तुतः फ्राँटोमोबाइल उद्योग एक कारखाने से सम्बन्धित नहीं होता। विभिन्न पार्ट्स विभिन्न कारखाने में तैयार होते हैं जो मुख्य कारखाने में जोड़े जाते हैं। जोड़ने वाले कारखाने डेट्रायल में हैं जबकि विविध पार्ट्स बनाने का काम उपनगरों तथा निकट स्थित नगरों में होता है। इस प्रकार कारखानों में पूर्णतया विशिष्टीकरण की प्रवृत्ति पाई जाती है।

डेट्रायट के फ्राँटोमोबाइल उद्योग के इतिहास में झकने से ज्ञात होता है कि यहाँ 'एम्बली' प्रणाली की शुरुआत की जिससे घास पास के नगरों में इस उद्योग का विस्तार हुआ। भारी पैमाने पर उत्पादन का श्रेय एली बिहूटनी को दिया जाता है जिसमें वित्त की व्यवस्था कर उद्योग की आज की स्थिति में पहुँचाने में सहयोग दिया। डेट्रायट का फ्राँटोमोबाइल उद्योग, व्यवहारिक रूप में, तीन निगमों के प्राधिपत्य में है जो अपने आकार तथा उत्पादन मात्रा की दृष्टि से तो विश्व के घण्टी निगमों में हैं ही साथ में अमेरिका की 9/10 मोटर गाड़ियों के उत्पादन के लिए उत्तरदायी हैं। इन तीनों में सबसे बड़ा सगटन जनरल मोटर्स कार्पोरेशन का है जो अपनी शालाओं और सहायकों सहित लगभग 2/5 उत्पादन के लिए जिम्मेदार है। इसके बाद फोर्ड मोटर कम्पनी तथा आइसलर कार्पोरेशन का नम्बर आता है।

भौगोलिक एवं आर्थिक दृष्टियों से भी इंड्रायट क्षेत्र आंटोमोवाइल उद्योग के लिए उपयुक्त मिट्टी हुआ है। अमेरिका की औद्योगिक पेट्री में 92.5 प्रतिशत इस्पात तथा 88 प्रतिशत आंटोमोवाइल्स की उत्पादन-क्षमता विद्यमान है। इंड्रायट की स्थिति ऐसी है कि वह शिकागो, गारी, बलीवर्ल्ड, लोरेन तथा बर्फेलो से आसानी से सस्ता इस्पात उपलब्ध कर सकता है। भील मार्ग से यातायात की सुविधा है। रेल तथा मडको द्वारा इंड्रायट देश के हृदय प्रदेश से जुड़ा है।

इंड्रायट क्षेत्र में आंटोमोवाइल उद्योग इस तरह छाया हुआ है कि अन्य उद्योगों के अस्तित्व के बारे में सहज ही ध्यान नहीं आता। जबकि असलियत यह है कि यहाँ रसायन, कृषि यंत्र व मशीन उद्योग भी विकसित हैं। अधिकांश रासायनिक कारखाने नगर के उत्तर में इंड्रायल नदी के सहारे-सहारे स्थित हैं। यहाँ इस उद्योग के विकास का प्रधान आधार स्थानीय रूप से प्राप्त तमक रहा है। परिस्थितियों को देखते हुए ऐसा प्रतीत होना है कि निकट भविष्य में इंड्रायट में लौह-इस्पात उद्योग भी विकसित होगा। बढ़ती हुई मांग को पूरा करने के लिए भारी मात्रा में सस्ते इस्पात की आवश्यकता होगी और इंड्रायट की भील मार्ग में स्थिति इस दृष्टि से बड़ी भाग्यवान है कि वह लौह-अयस (सुपीरियर भील क्षेत्र से) तथा कोयला (उत्तरी अप्लेचियन क्षेत्र से) दोनों ही उपलब्ध कर सकती है।

### शिकागो-मिलवाँकी क्षेत्र

यह औद्योगिक क्षेत्र मशीनगन भील के दक्षिणी-पश्चिमी एवं पश्चिमी किनारे के सहारे-सहारे गॉरी से मैनीटोवोक तक फैला है जिसमें शिकागो, मिलवाँकी तथा अनेक निकटवर्ती औद्योगिक नगर शामिल किए जाते हैं। यहाँ उद्योगों की प्रधानता है। शिकागो एवं गारी अमेरिका के अत्यन्त सतुलित धातु उद्योग केन्द्रों में से हैं। इनका उत्पादन बड़ी तेजी से बढ़ता जा रहा है और एक दिन आ सकता है जबकि ये गिटसबग के प्रतिद्वंदी बन जाएँ। लौह इस्पात उद्योग के ये सबसे पश्चिमी केन्द्र हैं जहाँ मुख्य एवं गौण दोनों प्रकार के धातु उद्योग विकसित हैं। इस्पात उद्योग के अतिरिक्त इस क्षेत्र में तेल शोधन, मास पैकिंग, मशीनी निर्माण, विद्युत उपकरण, वायुयान के इंजन, घड़ियाँ, कृषि यंत्र, रेलवे कार, आंटोमोवाइल्स, बम्ब, जूता तथा सीमेन्ट उद्योग भी विकसित हैं। शिकागो न केवल इस क्षेत्र की वरन् समस्त मध्य-पश्चिमी अमेरिका की आर्थिक राजधानी है।

लौह इस्पात उद्योग—गॉरी-शिकागो दुनिया के प्रमुख इस्पात उत्पादन केन्द्रों में से है। उद्योगों के विकास के लिए भौगोलिक स्थिति बड़ी अनुकूल है। लौह-अयस एवं लाइम-स्टोन जलयानों द्वारा सीधे प्रवाण भट्टियों तक लाए जा सकते हैं। कोयला मध्य तथा दक्षिणी इन्डोनोंय से रेलवे द्वारा एवं पश्चिमी वर्जीनिया तथा कैंटुकी की खानों से भील मार्ग द्वारा लाया जाता है। स० रा० अमेरिका में यह औद्योगिक क्षेत्र ऐसा है जहाँ इस्पात की उत्पादन एवं स्वयं मात्रा दोनों में उचित समन्वय है। उत्पादन की मात्रा तेजी से

बढ़ रही है। आजकल यह क्षेत्र विटमबर्ग के बराबर इस्पात उत्पादन करने में लगा है। गॉरी की स्थिति बड़ी सुनिश्चित और वैज्ञानिक है। यहाँ कोयला, लौह-अयस्क तथा चूना तीनों ही प्राथमिक रूप में उपलब्ध होते हैं। पास में इस्पात का बड़ा भारी बाजार है। पिछले 65-70 वर्षों में यहाँ के घातु उद्योग का विस्तार क्रमशः किया गया है। 1905 में म० रा० इस्पात निगम को यह महसूस हुआ कि इस क्षेत्र की इस्पात सम्बन्धी आवश्यकता की पूर्ति के लिए उत्पादक संस्थान हो। आज जिस जगह गॉरी के कारखाने बड़े हैं, वहाँ उस समय इलदल तथा रेत के टीले थे पर चूँकि कच्चे मातों की आवृत्त के लिए यह स्थान आर्ण या अत यह चुना गया। बाजारी भाँग की दृष्टि से गॉरी की स्थिति अद्वितीय है। लौह अयस्क गुपीरियर मील क्षेत्र के भंडारी तथा चूना इटालिया एवं मिनीगन राज्यों की खानों से आ जाता है।

कृषि यंत्र-अप्लाइड का पार करके जैम-जैसे अमेरिकी लोग भीतरी भागों में घुस गए, कृषि का विस्तार विशाल भू-भागों में होता गया, और नए-नए यंत्रों का आविष्कार हुआ। कृषि यंत्रों के निर्माण-केन्द्र भी वस्तुतः कृषि के साथ-साथ पश्चिमोत्तर होने गए। इलीनॉय राज्य, अत में जाकर इन कृषि यंत्रों का सबसे बड़ा उत्पादक बना और आज यहाँ मससैट्स में उत्पादित कृषि यंत्रों के लगभग आधे यंत्र तैयार किए जाते हैं। शिकागो भी कृषि यंत्रों का भारी उत्पादक केन्द्र है। चूँकि कृषि यंत्र भारी होते हैं अतः इनके कारखाने जहाँ तक सम्भव हो, कृषि क्षेत्रों के पास ही स्थापित किए जाते हैं।

पेट्रोल शोधन-शिकागो मेट्रोपॉलिटन क्षेत्र का दक्षिणी भाग, जो इट्टिंग के नाम से जाना जाता है, अमेरिका की औद्योगिक संस्थाओं के तीन बड़े तेल शोधन एवं संचयन केन्द्रों में से एक है। यहाँ इस व्यवसाय की कोई भौगोलिक व्यवस्था नहीं। विकास का प्रयास आधार बाजारी भाँग है। बृहद अॉयल टैंकमास तथा दर्लीनॉय के तेल क्षेत्रों से प्राप्त साइना द्वारा आ जाता है। तेल शोधन के दौरान कई प्रकार के उप-उत्पादन भी तैयार किए जाते हैं। यथा, देश का 50% पेट्रोलियम कोक इट्टिंग में ही तैयार किया जाता है। पेट्रोल कंपनीकल उद्योग भी अतः विकसित हो रहा है।

मांस उद्योग-बड़े नगर एवं विशाल औद्योगिक स्तर के कृषि क्षेत्रों की स्थापना के पूर्व मांस व्यवसाय स्थानीय स्तर पर प्रचलित था मसते पहन मिनमिनाटी मांस-केन्द्र के रूप में प्रतिष्ठित हुआ। बाजार में जैम-जैसे पशुपालन पश्चिम की घाट विकसित गया, वैसे वैसे मांस उद्योग भी पश्चिमोत्तर होता गया। मांस उद्योग के बारे में एक उल्लेखनीय तथ्य यह है कि देश के दो तिहाई पशु मिसौसीपी नदी के पश्चिम में पाए जाते हैं अतः जनसंख्या का दो तिहाई भाग इसके पूर्व में निवास करता है। उत्पादन तथा सप्लाय क्षेत्रों की पृथक्ता का मतलब यह हुआ कि या तो पशु और या फिर मांस का स्थानान्तरण हो। जितना पशुओं की तुलना में मांस का परिवहन मुश्किल होता है। शीतानद्या के निर्माण से और भी सुविधा हो गयी है। अतः वर्तमान में मांस उद्योग के बड़े केन्द्र पश्चिम में ही हैं। स्विफ्ट, ग्रामर, विल्मा तथा बृहदी चार सबसे बड़े मांस

केन्द्र हैं जो मांस का अधिकांश भाग तैयार करके अमेरिकन बाजारों को भेजते हैं। शिकागो भी अमेरिका के महत्वपूर्ण मांस केंद्रों में से है। यद्यपि इस उद्योग पर से उनका आदित्य समाप्त हो गया है। इस नगर में विशालतम बट्टीघर है जिनमें एक घंटे में 1000 जानवर तक काटे जा सकते हैं।

मक्का के उत्पादन-सं० रा० अमेरिका में जितनी मक्का पैदा होती है उसका लगाना 85% भाग जानवरों को खिला दिया जाता है। शेष जो बचता है (वह भी लगाना 80-100 मिलियन बुशल होता है) उससे कार्म फेकेन, कार्म सिरप, कार्म-आपन, कार्म-मौल, स्टार्च, शक्कर, अल्कोहल, कागज, रियान, फ़ारवर-बोर्ड व जानवर एव मुर्गियों को दिनाने के लिए दाना बनाया जाता है। शिकागो इस उद्योग का सबसे बड़ा केन्द्र है। शिकागो से 150 मील के अर्द्धव्यास में उत्तरी इलीनॉय राज्य के जितने मक्का के फ़ार्म्स हैं वे अपनी भारी उपज शिकागो को भेज देते हैं। नगर के दक्षिण-पश्चिम में विरव का सबसे बड़ा मक्का-शोषन कारखाना 'आर्गो' स्थित है। शिकागो के अतिरिक्त मोनाहा, बेंटल व्रीक, कसास-मिटी तथा सेंट जोसेफ में भी यह उद्योग विकसित होता जा रहा है।

रीर-घाटी के उद्योग-दक्षिणी विस्कॉसिन एव उत्तरी इलीनॉय में फ़र्नी रीर घाटी में कुछ उद्योग विकसित हो गए हैं जिन्हें सुविधा के लिए शिकागो-मिनवांकी औद्योगिक क्षेत्र के नाम ही रक्क दिया गया है। अमेरिकन औद्योगिक मेचला का यह घुर पश्चिमी केन्द्र कहा जा सकता है। यहाँ धातु मशीनरी, हाइड्रवर, मशीन-टूल्स, बन्ध, फ़र्नीचर तथा साय पदार्थों सम्बन्धी उद्योग विकसित हैं। अविस्तर उत्पादन रीर फोर्ड, बेनोस्ट, मैडिसन, जेन्सविले, स्ट्रिंग तथा फ्री-पोर्ट आदि नगरों से सम्बन्धित होता है।

### सेंट लुई औद्योगिक क्षेत्र :

सेंट लुई औद्योगिक क्षेत्र के अग्रिका सन्धान मिचुरी राज्य में है, थोड़े से इलीनॉय राज्य में है। शिकागो, अटलांटिक तट तथा न्याडी तट के बीच सेंट लुई सबसे बड़ा नगर है। राष्ट्रीय महत्व का नगर होने के साथ-साथ यह एक महत्त्वपूर्ण औद्योगिक केन्द्र भी है। निम्नदेह उद्योगों के विकास की दृष्टि में इसकी स्थिति ही मुख्य तत्व रही है। मिचुरी-मिचुरी के सान के निष्पत्ति होने के साथ-साथ यह नगर रेतों का भारी केन्द्र है। अतः न केवल एक औद्योगिक बरन् महत्त्वपूर्ण व्यापारिक नगर भी है। मैट्रोपोलिटन सेंट लुई, जिनमें एल्टन, वीनेविले तथा रेनार्ड मिटी आदि शामिल हैं, बुना, बीर, मांस, विद्युत-उत्पन्न, वायुमान के एजिन, रसायन, दवाइयों का, एल्यूमिनियम गोला हथौड़ा तथा इन्सान के उत्पादन में अपना महत्त्वपूर्ण स्थान रक्कता है। लगाना 75% प्लास्टिक तथा फ़ैक्ट्रीज नगर की सीमाओं के भीतर तथा मिचुरी उप-नगर में है। शेष 25% नगरी के उप पार इलीनॉय राज्य में है। विद्युत उत्पन्न का उत्पादन सबसे बड़ा उद्योग है। चिन, एकोन, डैट्राइट तथा मिचुरी की तरह यहाँ विविधता के दान नहीं होते। विविधता यहाँ के उद्योगों का साथ साथ है।

## औद्योगिक मेखला के बाहर के औद्योगिक क्षेत्र :

औद्योगिक मेखला से बाहर केवल तीन उल्लेखनीय औद्योगिक क्षेत्र हैं। ये हैं—

- 1 दक्षिणी पूर्वी प्रदेश।
- 2 टेक्सास एव खाड़ी के तटवर्ती भाग।
- 3 कैलीफोर्निया।

इनमें प्रथम दो अपेक्षाकृत नए हैं जिनका विकास पिछले 5-6 दशकों में ही हुआ है।

दक्षिणी-पूर्वी भाग में औद्योगिक विकास के प्रधान आधार कपास, सस्ता श्रम (सीप्रो) लौह-अयस्क, कोयला, तेल आदि रहे हैं। बर्मिंघम को छोड़कर अन्य सभी क्षेत्रों में हल्के उद्योग हैं। जिनमें तम्बाकू, सूती वस्त्र, सिगरेट, रसायन, लोको व प्लास्टिक आदि उल्लेखनीय हैं। अलाबामा राज्य का बर्मिंघम नगर इस प्रदेश का सबसे बड़ा औद्योगिक केन्द्र है। यहाँ लौह इस्पात के अतिरिक्त सूती वस्त्र तथा रसायन उद्योगों का भारी विकास हुआ है। यहाँ देश में सबसे सस्ता इस्पात तैयार होता है क्योंकि लौह तथा कोयला पास में ही स्थित है। सूती वस्त्र भी सस्ते बँटते हैं क्योंकि मिलें कपास की पेंटी में ही स्थित हैं। कई मिलें तो सीधे पेंटी से रुई प्राप्त करती हैं। अन्य केन्द्रों में मीट गूमरों, कोलम्बस, अटलांटा, अगस्ता तथा चार्लोट महत्वपूर्ण हैं। ये सभी नगर सूती वस्त्रोद्योग में देश में अग्रणी हैं जहाँ पिछले 5 दशकों में यह उद्योग बड़ी तेजी से बढ़ा है। इन नगरों में विद्व की आधुनिकतम मिलें विद्यमान हैं।

टेक्सास तथा खाड़ी के तटवर्ती भागों में हुए औद्योगिक विकास का प्रधान आधार इस सम्भाग में प्राप्त तेल है। द्वितीय विद्व युद्ध में यहाँ कई नए उद्योग स्थापित हुए। अधिकशक्त उद्योग तेल से सम्बन्धित हैं जिनमें तेल शोधन पेट्रो-कैमीकल एव एमोनिया खाद निर्माण आदि प्रधान हैं। यहाँ देश के सबसे ज्यादा तेल शोधक कारखाने हैं जो मैक्सिको की खाड़ी के तट के महारे-महारे पैंत हैं। टेक्सास में सूती वस्त्रोद्योग भी विकसित है जिसे स्थानीय कपास ने प्रोत्साहित किया है। हाउस्टन, डलास, ऑस्टिन, फोय-वथ, न्यू ऑर्लींस तथा गॉल वेंस्टन प्रमुख औद्योगिक केन्द्र हैं।

प्रधान तटवर्ती भाग में औद्योगिक विकास का केन्द्रीकरण चार-पाच क्षेत्रों—बैंडुवर, पुगैट साउंड के निचले प्रदेश निचली कोलम्बिया घाटी, सैन फ्रांसिस्को खाड़ी क्षेत्र तथा साँस एजिल्स-मानडिएगो निचले प्रदेशों में हुआ है। इनमें सबसे ज्यादा विकास कैलीफोर्निया की घाटी में स्थित औद्योगिक केन्द्रों में हुआ है। आज एयर क्राफ्ट, धातु शोधन, तेल शोधन, पेट्रो कैमीकल, सूती वस्त्र, रेशमी वस्त्र तथा फलों से सम्बन्धित व्यवसाय में कैलीफोर्निया का कोई भी केन्द्र राष्ट्रीय महत्व से कम का नहीं है। यहाँ के धातु उद्योग के लिए, जो अभी संकटवस्था में ही है धातु अयस्क चिली, वेनीज्वाला आदि देशों से उपलब्ध हो जाती है। कैलीफोर्निया के एयर क्राफ्ट उद्योग का वास्तविक विकास द्वितीय विद्व

युद्ध के समय हुआ जबकि सैनिक महत्व के वायुयानों की बहुत ज्यादा मांग थी। 1937 में कैलीफोर्निया में वायुयान बनाने के 24 कारखाने थे जबकि न्यूयार्क में केवल 17 कारखाने। सम्भवतया विश्व में कहीं भी एक स्थान पर वायुयान के इतने कारखानों का केन्द्रीकरण नहीं है। सौह-इस्तात का एक बड़ा कारखाना साँस एजिम्स से 50 मील की दूरी पर स्थित फोर्टाना में है। यह भी द्वितीय विश्व युद्ध में ही विकसित हुआ। साँस एजिम्स में भी कुछ इस्तात सस्त्रानों के बनने की बात है। इसमें कोई संदेह नहीं कि निकट भविष्य में प्रशांत तटीय भागों में सौह-इस्तात उद्योग एक आवश्यकता बन जाएगा।



# स० रा० अमेरिका : प्रमुख उद्योग

## वस्त्र व्यवसाय

सयुक्त राज्य अमेरिका दुनिया के अन्य सभी देशों में सूती, रैयन व नायलोन वस्त्रों के निर्माण में आगे है। वस्त्र व्यवसाय के दो बड़े एवं महत्वपूर्ण प्रदेश हैं प्रथम, पूर्वी न्यू इंग्लैंड प्रदेश जहाँ वस्त्र-व्यवसाय अपने पीछे एक गौरवमय ऐतिहासिक परम्परा लिए है और जहाँ आज भी देश के अधिकांश ऊनी वस्त्र तैयार किए जाते हैं। कपास उत्पादन मेक्सिको से दूर होने के कारण यहाँ सूती वस्त्रोद्योग अवश्य हासिलोन्मुख है। दूसरा महत्वपूर्ण वस्त्रोद्योग क्षेत्र दक्षिणी राज्यों में स्थित है जहाँ दुनिया में सर्वाधिक सूती वस्त्र तैयार करने वाले इन देशों के लगभग दो-तिहाई सूती वस्त्र तैयार किए जाते हैं। रैयन एवं नायलोन वस्त्रों का भी एक बड़ा भाग यहाँ तैयार किया जाता है। रेशमी वस्त्र चीन आयातित कच्ची रेशम से तैयार किए जाते हैं अतः उनका केन्द्रीकरण सप्त केन्द्रों के पास ही हुआ है। कृत्रिम रेशम से सम्बन्धित वस्त्रोद्योग मुख्यतः औद्योगिक केन्द्रों के निकट है। सिले सिलाए वस्त्र तैयार करने का व्यवसाय प्रधानतः बड़े नगरों से सम्बद्ध है। न्यूयार्क एवं लॉस एंजिल्स बड़े केन्द्र हैं जो दुनिया के सबसे बड़े फैशन केन्द्रों के रूप में प्रतिष्ठित हैं।

## सूती वस्त्रोद्योग

प्राधुनिक सूती वस्त्रोद्योग का श्रीगणेश इन देशों में 1790 में हुआ जबकि संयुक्त स्टेट्स नामक अंग्रेजों ने प्रथम सूती मिल न्यू इंग्लैंड प्रदेश के रोड द्वीप में स्थापित की। यह शुरुआत भी वस्तुतः एक वाद-विवाद का परिणाम थी। सूती वस्त्रों के प्रदन पर अमेरिका और ब्रिटेन में परस्पर तनावनी थी। इंग्लैंड ने अमेरिका को तैयार सूती वस्त्र भेजना बंद कर दिया था यद्यपि अब तक इंग्लैंड की मिलें अमेरिका से उपलब्ध की गयी कपास से ही वस्त्र तैयार करती थी। इन परिस्थितियों में अमेरिका निवासियों ने स्वदेशी कपास का उपयोग करने तथा वस्त्रों की दिशा में आत्म निर्भरता की ओर बढ़ने का लक्ष्य लेकर यह मिल खोली।

प्रथम मिल न्यू इंग्लैंड में ही खोलने का कारण इस प्रदेश का आकर्षक भौगोलिक परिस्थितियाँ थी। इस प्रदेश में पूँजी, जल, यातायात, श्रम तथा सपन की सभी सुविधाएँ थी। कपास दक्षिणी राज्यों से आ जाती थी। फलतः यह व्यवसाय शीघ्र ही चमक गया और अगले 100 वर्षों तक इस प्रदेश का सूती वस्त्रोद्योग पर एकाधिपत्य रहा। पिछली सताब्दी के उत्तरार्ध में इस व्यवसाय का स्थानांतरण क्रमशः दक्षिणी राज्यों की ओर होने लगा तथा मध्य अटलांटिक-तटीय एवं कपास उत्पादक दक्षिणी राज्यों में इस दिशा में विशेष प्रगति की। पिछले 4-5 दशकों में पश्चिम के कुछ राज्यों में भी सूती वस्त्र तैयार

करने वाली मिलें खोली गयी हैं। कुल मिलाकर देश में, इस समय एक हजार से ज्यादा सूती मिलें हैं जो प्रधानतः निम्न तीन क्षेत्रों में समूहबद्ध की जा सकती हैं।

1 दक्षिणी न्यू इंग्लैंड प्रदेश—पिछली शताब्दी के अन्त तक स० रा० अमेरिका का अधिकांश सूती वस्त्र दक्षिणी न्यू इंग्लैंड प्रदेश के राज्यों में स्थित मिलों द्वारा तैयार किया जाता था। यह प्रदेश दक्षिणी राज्यों से कपास मगा कर बदले में तैयार वस्त्र भेजता था, ठीक उमी प्रकार जैसे—इंग्लैंड, भारत आदि उपनिवेशों से कपास मगाकर वही के बाजारों में तैयार कपड़ा भेजता था। इस प्रदेश में सूती वस्त्रोद्योग के प्रधान आघार ठण्डी आर्द्र-जलवायु भरनो से जल एव शक्ति, पूंजी, यातायात एव वदरगाहों की सुविधा रहे हैं। कपटों को धोने के लिए उनमें विविध रंग भरने के लिए भीलो तथा नदियों से स्वच्छ जल मिल जाता है। परन्तु मध्य अटलांटिक तथा दक्षिणी राज्यों में अनेक मिलें खुल जाने से दिनों दिन यहाँ का यह व्यवसाय घटत हो रहा है। ह्यासो-मुख गति का अनुमान इन तथ्यों से लगाया जा सकता है कि पिछली शताब्दी के अन्तिम दिनों में देश का लगभग 80% सूती वस्त्र यहीं तैयार होता था जबकि 1924 में इस प्रदेश की भित्ता ने सूती वस्त्र व्यवसाय में प्रयुक्त रुई का केवल 40% भाग ही प्रयोग किया और 1954 में यहाँ देश के केवल 14% तबुएँ रह गए। इस वर्ष यहाँ की मिलों ने केवल 6% रुई का प्रयोग किया। अनेक मिलें बंद हो गयी हैं। जो भी कायरत हैं वे केवल उत्तम कोटि का वस्त्र (प्रायः 40 वाउट में ऊपर) तैयार करती हैं। अन्त रुई की क्षमता भी कम होती है। प्रदेश में सबसे महत्वपूर्ण केन्द्र 'पलावर सिटी' है। अन्य सूती वस्त्र केन्द्रों में प्राविडेंस तथा न्यू ब्रैडफोर्ड आदि उल्लेखनीय हैं।

2 दक्षिणी राज्य—दक्षिणी राज्यों में सूती वस्त्रोद्योग का श्रीगणेश आधुनिक उद्योग स्तर पर 1880 में प्रारम्भ हुआ। विकास की गति इतनी तीव्र रही कि अगले 40 वर्षों में ही कायरत तबुओं तथा मजदूरों की दृष्टि से वह न्यू इंग्लैंड प्रदेश के बराबर हो गया। 1958 में न्यू इंग्लैंड की वही पीढ़े छोड़ दक्षिण के 12 राज्य (अलाबामा, उत्तरी-दक्षिणी कैरोलिना, टैनेसी, जॉर्जिया, फ्लोरिडा आदि) समुक्त राज्य अमेरिका के अधिकांश उत्पादन के लिए उत्तरदायी थे। इस वर्ष इन राज्यों में लगभग 5,70,000 अर्भिक काय कर रहे थे जबकि न्यू इंग्लैंड प्रदेश में स्थित मिलों में यह संख्या केवल 1,20,000 थी।

दोनों प्रदेशों में वस्त्रोद्योग सम्बन्धी उतार-चढ़ाव का स्पष्ट स्वरूप उनमें लगे तबुओं की संख्या से ज्ञात हो जाता है। दक्षिणी राज्यों में 1880 में देश के कुल 46% तबुएँ लगे थे जो बढ़कर 1900 में 22.4%, 1910 में 42.9% तथा 1947 में 78% हो गए। इस वृद्धि के विपरीत न्यू इंग्लैंड प्रदेश में उतनी ही तीव्रता से ह्रास हुआ। यहाँ की मिलों में 1880 में देश के 81% तबुएँ कायरत थे जो घट कर 1900 में 67%, 1910 में 51.6% तथा 1947 में केवल 19.8 प्रतिशत रह गए।



दक्षिणी राज्यों में सूती वस्त्र व्यवसाय के इतनी तीव्र गति से विकास होने के पीछे कई कारण हैं जिनमें निम्न मुख्य हैं ।

- 1 श्रम सस्ता है जो नौयोज के रूप में पर्याप्त मात्रा में मिल जाता है ।
- 2 इस प्रदेश में आधुनिक मशीनों पर आधारित होने के कारण श्रमिक क्षमता ज्यादा है ।
- 3 जलवायु आर्य है ।
- 4 शक्ति के लिए ग्याडी प्रदेश से तेल तथा वमिषम क्षेत्र से कोयला उपलब्ध है ।
- 5 वहने स्वच्छ पानी की दिक्कत थी जिसे अब ट्यूब वेल्स द्वारा पूरा कर लिया गया है ।
- 6 कपास एवं पेट्रोल से कमाए हुए धन के बलपूर्वक पर यहाँ मिल मालिका ने मिनो की आधुनिकता बनाया है ।
- 7 व्यवसाय का विकसित करने की दृष्टि से इन राज्यों की सरकारों ने टैक्सेशन के नियम उदार बनाए हैं जिनसे व्यवसाय को प्रोत्साहन मिला है ।
- 8 ये मिनो ज्यादातर मोटा कपड़ा तैयार करती हैं जिनकी माँग दक्षिण के राज्यों में ही निरन्तर बनी रहती है क्योंकि अमेरिका के दक्षिणी भागों में लोग अप्रत्याशित साधारण स्थिति में हैं ।
- 9 लैटिन अमेरिका के देश नजदीक हैं जो इन मिनो में तैयार मोट कपड़े के ग्राहक इन देशों में अधिकतम 20 काउंट सूत से तैयार कपड़ा ही खपता है ।
- 10 दक्षिणी राज्यों की अर्थव्यवस्था में कपास केवलता के अन्दर स्थित हैं । अन्तर्जातीयता का सर्वाधिक जाना है और उत्पादन-मूल्य कम पड़ता है । बहुत सी मिनो तो सीधे खेतों से ही कपास ले आती हैं जिससे गॉट बनाने का सर्वाधिक बचता है । उत्पादन-मूल्य कम होने से यहाँ के कपड़े बाजारों प्रतिद्वन्द्वता में लाभकारी स्थिति में होते हैं ।

अर्थव्यवस्था में अलाबामा तथा गिडमाट प्रदेश में स्थित है । प्रधान केन्द्र वमिषम, कोलम्बस, अटलांटा, चार्लोट, ग्रीनविले तथा आगस्टा हैं जिनमें प्रदेश की 3/4 निर्यात विद्यमान हैं ।

3 मध्य अटलांटिक तटीय प्रदेश—अटलांटिक महासागरीय तटवर्ती पट्टी में स्थित नगरों में आयात की हुई कपास, प्रपात पक्ति से प्राप्त विद्युत एवं अनेक विकसित बन्दरगाहों

द्वारा विदेशी व्यापार की सुविधा के आधार पर सूती वस्त्र व्यवसाय ने विकास किया है। अधिक बसे होने के कारण खपत केन्द्र निकट ही हैं। प्रधान केन्द्र बोस्टन, फिलाडेलफिया तथा न्यूयार्क आदि नगर हैं। फिलाडेलफिया अपने हीजरी व्यवसाय के लिए विख्यात है। अधिकार सूती मिलें न्यूयार्क-न्यूजर्सी क्षेत्र में हैं जहाँ लगभग एक निहाई मजदूर लगे हैं। न्यू इंग्लैंड प्रदेश की तुलना में इन प्रदेशों के व्यवसाय में स्थायित्व है यद्यपि दक्षिणी राज्यों के कारण विकास में अवरोध जरूर हुआ है।

4 पश्चिमी सूती केन्द्र—विछले दशकों में माग बढ़ने के साथ साथ पश्चिम के राज्यों विशेषकर कैलीफोर्निया में सूती वस्त्रोद्योग का विकास हुआ है। घाटी के कई नगरों—लॉस एंजिल्स, सैन फ्रांसिस्को आदि में सूती मिलें खुली हैं। इन मिलों को कपाम पश्चिम के शुष्क पठारी भागों में सिंचित कृषि क्षेत्रों से उपलब्ध हो जाती है। उत्तरादन स्थानीय उपयोग के लिए है जिसका मात्रा की दृष्टि से राष्ट्रीय स्तर पर कोई खास महत्व नहीं है।

### ऊनी वस्त्रोद्योग

सूती वस्त्रोद्योग की तरह ऊनी वस्त्रोद्योग का प्रारम्भिक विकास भी न्यू इंग्लैंड प्रदेशों में ही सम्बन्धित है। आज भी देश के लगभग 60% ऊनी वस्त्र इन प्रदेशों में तैयार होते हैं। अप्लेचियन भेड़ क्षेत्रों से प्राप्त ऊन, स्वच्छ-मुलायम जल, निकटवर्ती घने वने खदान केन्द्र आदि के तत्त्व थे जिन्होंने प्रारम्भ में इस व्यवसाय को प्रोत्साहित किया। कालांतर में जैसे-जैसे माग बढ़ती गयी वैसे-वैसे आयातित ऊन की मात्रा बढ़ती गयी। बोस्टन नगर विदेशों से आयात होने वाली कच्ची ऊन को आयात करने वाला प्रमुख बंदरगाह है। मध्य अटलांटिक तट के मैसाचुसेट्स, पेन्सिलवानिया, न्यूजर्सी तथा मरीनेट राज्य ऊनी वस्त्रोद्योग में अग्रणी हैं जो देश के लगभग एक चौथाई ऊनी वस्त्रों के उत्पादन के लिए उत्तरदायी हैं। लारेंस, प्राविडेंस, लॉवेल तथा वर्मिस्टर मुख्य केन्द्र हैं। फिलाडेलफिया ऊनी वस्त्रों, गलीचों तथा कालीनों के लिए प्रसिद्ध है। द्वितीय विश्व युद्ध के बाद दक्षिणी राज्यों एवं पश्चिम के बड़े-बड़े नगरों में भी ऊनी मिलें खोली गयी हैं।

### रेशम तथा 'रैयान' वस्त्रोद्योग

स० रा० अमेरिका की प्रथम रेशमी मिल पेंटरसन नगर में 1870 में खोली गयी। इस मिल को मिली सफलता ने व्यवसाय के विस्तार को प्रोत्साहित किया। वर्तमान में देश में लगभग 600 रेशमी मिलें हैं जिनमें 400 में अधिक रेशमी वस्त्र तथा गेप रेशमी धागा के साथ अन्य धागों को मिलाकर वस्त्र तैयार करने में सफल हैं। रेशमी वस्त्रों के उत्पादन में पैन्सिलवेनिया राज्य सबसे आगे है जहाँ अनेक मिलें म्वाण्टन, विलम्सवेरे, पार्म, तथा एनेन टाउन आदि नगरों में विद्यमान हैं। अन्य रेशमी वस्त्र उत्पादक राज्यों में न्यूजर्सी, न्यूयार्क, कर्नैक्टीकट, उत्तरी कैरोलिना तथा मैसाचुसेट्स आदि राज्य उल्लेखनीय हैं। पेंटरसन धनी भी सबसे बड़ा रेशमी वस्त्र उत्पादक केन्द्र है जो अमेरिका का 'रेशम-

नगर' कहलाता है। मिलो में प्रयोगित कच्ची रेशम का शत प्रतिशत भाग जापान, इटली, फ्रांस तथा फिलीपाइन आदि देशों से आयात किया जाता है।

अमेरिका विश्व का लगभग एक तिहाई रंयान तैयार करता है। यहाँ मुग्दी में बिस्कोस रंयान तैयार किया जाता है। रंयान के कारखाने टेनेसी, वर्जीनिया, मेरीलैंड, पैसिलवेनिया, दक्षिणी राज्यों तथा न्यू इंग्लैंड प्रदेश में स्थित हैं। ईरी झील के तट पर विद्यमान एन्नन नगर सबसे बड़ा रंयान केन्द्र है। अन्य प्रधान केन्द्रों में रानौक (मेरीलैंड) नॉसविले तथा पलाडेलफिया उल्लेखनीय हैं।

---

## सं० रा० अमेरिका : लौह एवं इस्पात उद्योग

न० रा० अमेरिका का आधुनिक लौह इस्पात उद्योग केवल 300 वर्षे पुराना है। इसका श्रीगर्भण 1644 में स्थापित किए गए उस प्रथम लौह कारखाने में हुआ जो मैसाचुसेट्स राज्य में सागस नदी के तट पर 'सागस आयरन वर्क' के नाम से खोला गया। यद्यपि इनसे पूर्व भी न्यू-इंग्लैंड प्रदेश में यत्र तत्र लकड़ियों से लौह-भयस को गलाने की विधि प्रचलित थी। 1769 में भाप के इंजन एवं 1846 में इस्पात बनाने की बेंमीमोर विधि के आविष्कार एवं मुपीरियर झील क्षेत्र में लौह के विगाल भंडारों की खोज ने इस उद्योग में अानिकारी विस्तार किया। इसी समय एंड्रू कार्नो ने पिट्सवर्ग में इस्पात का कारखाना स्थापित किया जो आज विश्व की सबसे बड़ी इस्पात-उत्पादक इकाई के रूप में जानी जाती है। पिछली शताब्दी के उत्तरार्द्ध एवं वर्तमान शताब्दी के प्रारम्भिक दशकों में जैसे जैसे आधुनिक यातायात, कृषि यंत्र, मशीन, औजार, यौद्धिक अस्त्र शस्त्र एवं ऑटो-मोबाइल्स की आवश्यकता बढ़ती गयी उसी अनुपात में इस्पात उद्योग का भी तेजी से विस्तार होता गया।

पिछले दशकों में अमेरिका में इस्पात उद्योग का विस्तार जिन तीव्र गति से हुआ है उसका अनुमान प्रवात भट्टियों की संख्या, खपत किए गए लौह-भयस व कुल उत्पादन मात्रा के आंकड़ों में होना है। 1932 में यहाँ के कारखानों में केवल 44 प्रवात भट्टियाँ कार्यरत थीं जो बढ़कर 1939 में 95, 1944 में 218, 1950 में 234, 1960 में 114, 1968 में 154, 1969 में 169 तथा 1970 में 152 हो गयी। पिछले वर्षों में विद्युत भट्टियों एवं बेल्जि आक्सीजन विधि द्वारा इस्पात तैयार करने की प्रवृत्ति भी तेजी से बढ़ी है। सम्भवतः इसीलिए प्रवात भट्टियों की संख्या में कमी आ गयी है। 1970 में लगभग 138 मिलियन टन लौह-भयस की खपत हुई जिसने से 100 मि० टन प्रवात भट्टियों, 34 मि० टन 'एग्जोमर्टेडिंग प्लांट' तथा 3 मि० टन भाप प्रकार की भट्टियों में खपत हुई।

निम्न सारणी से विविध विधियों द्वारा तैयार किए गए इस्पात की मात्रा मुस्पष्ट है।

इस्पात के उत्पादन में सं० रा० अमेरिका विश्व में प्रथम है। न केवल हाल के वर्षों में बल्कि पिछली शताब्दी से लेकर आज तक इसकी यही नेतृत्व की स्थिति रही है। यद्यपि विश्व के कुल उत्पादन में हिंसा प्रतिगत घट रहा है क्योंकि द्वितीय विश्व युद्ध के बाद सोवियत संघ, जापान, प० जर्मनी व भारत आदि देशों ने इस दिशा में तेजी से प्रगति की है। वर्तमान में यहाँ का उत्पादन विश्व के कुल उत्पादन के लगभग 20% में कुछ कम है। 1968 में प्रथम बार विश्व में इस्पात की उत्पादन मात्रा 500 मिलियन टन हुई। इसने से 30% बढ़ते अमेरिका ने पैदा किया। इन वर्षों यहाँ का प्रति व्यक्ति उत्पादन 650 कि० घा० या जबकि पश्चिमी जर्मनी का 550 तथा सोवियत संघ का 400 कि० घा० था। कुल उत्पादन की दृष्टि से सोवियत संघ दूसरे स्थान पर है और तीसरे-चौथे स्थान पर क्रमशः जापान एवं पश्चिमी जर्मनी आते हैं।

## स० रा० अमेरिका में इस्पात उत्पादन

(000, टनो में)

वर्ष	विग प्रायसन	इस्पात	विभिन्न विधियों से उत्पादित इस्पात की मात्रा			
			प्रोविनह्य	बेंसीमीर	विद्युत	दक्षिण बॉक्सीजन
1932	9,835	15,322	13,336	1,715	0,272	—
1939	35,677	52,798	48,409	3,358	1,029	—
1944	62,866	89,641	80,363	5,039	4,237	—
1950	66,400	96,336	86,262	4,534	6,060	—
1160	68,566	99,281	86,367	1,189	8,378	3,346
1965	90,914	131,461	94,193	585	13,803	22,878
1967	89,472	127,213	—	—*	15,089	14,434
1969	97,563	141,262	60,894	—*	30,132	60,236
1970	91,435	131,514	48,022	—*	20,162	63,300

(स्ट्रट्समैन ईप्रर बुक 1972-73 से साभार)

\* ओपन ह्य में शामिल)

अमेरिका के राज्या में इस्पात उत्पादन की दृष्टि से पैसिलवेनिया प्रथम है जहाँ 1970 में उत्पादन 21 16 मिलियन टन था। इस वर्ष अन्य इस्पात उत्पादन राज्या की स्थिति इस प्रकार थी, ओहियो-16 4 मि० टन, दंडियाना 13 3 मि० टन तथा इलीनाइस 7 4 मि० टन। इस वर्ष समस्त देश में इम उद्योग में 403,115 वेतन भोगी मजदूर सलग्न थे। यह सरया क्रमश कम होती जा रही है जो उद्योग के स्वचातीकरण की चोतक है।

इस्पात जैम भारी उद्योग के लिए आधारभूत बच्चे मात जैसे लोह-भयस व कोयला की पूर्ति ज्यादा महत्व रखती है। यातायात के साधनों का समूचिन विकास भी बाछनीय है। इस दृष्टि से महान् भीलो द्वारा प्रदत्त सस्ता जलमार्ग उल्लेगनीय है जिमसे हीवर सुपीरियर भील क्षेत्र में लोहा एक आनेचियन क्षेत्र से कोयला का परम्पर विनिमय सम्भव हो सका। दक्षिणी अफ्लेचियन (अलाबामा राज्य) में लोहा और कायला पास पास उपलब्ध है अत वहाँ यह उद्योग आसानी से पनप सका। घटलाटिक तटों पर सबसे बड़ी सुविधा विदेशों से बच्चे लोह के धायत एव प्रपात पक्ति से प्राप्न विद्युत रही है। मधेय में ग्हाँ के इस्पात क्षेत्रों की निम्न समूहों में समूहयुद्ध किया जा सकता है।

1 पिट्सबर्ग-बलीवर्लेड क्षेत्र-पैन्सिलवेनिया राज्य के दक्षिण-पश्चिम तथा ओहियो के पूर्वी सीमान क्षेत्र में विकसित इन इस्पात केन्द्रों के विकास का आधारभूत तत्व इस प्रदेश की खानों में प्राप्त उत्तम कोटि का बिटूमिनम कोयला रहा है। लौह-अयस भील मार्ग द्वारा सुपीरियर भील क्षेत्र की मैसाजी श्रेणी से मिल जाता है। चूना स्थानीय रूप से प्रचुर मात्रा में प्राप्त है तथा स्वच्छ जल महोनिग, ओहियो, रॉननगो आदि नदियों से प्राप्त हो जाता है। यातायात खपत केन्द्र व प्रचुर श्रम की सुविधाएँ इस प्रदेश को घने बसे होने के कारण स्वाभाविक रूप से प्राप्त हैं। सबसे बड़ी अमुविधा इस्पात मिश्रण की धातुधो—मैंगनीज, क्रोमियम, वैनीडियम बोवाल्ड, मॉनविडीनम तथा टगस्टन आदि की हैं जो पश्चिमी राज्यों से मगाने पड़ते हैं। चूँकि जाड़ों के दिनों में तीन चार महीनों के लिए भील मार्ग बंद हो जाता है अत इन दिनों के लिए अयस की अनिश्चित मात्रा मगाकर रखनी पड़ती है।

प्रदेश के अत्रिकाश इस्पात संस्थान दो समूहों में केन्द्रित हैं। प्रथम पिट्सबर्ग तथा दूसरा यम्पटाउन जो पिट्सबर्ग से लगभग 40 मील दूर उत्तर पश्चिम में स्थित है। पिट्सबर्ग न केवल इन प्रदेश वरन् दुनिया का सबसे बड़ा इस्पात केन्द्र है। यह क्षेत्र दुनिया का लगभग 13-15 प्रतिशत इस्पात तैयार करता है। पिट्सबर्ग के अनिश्चित इस्पात समूह के अय इस्पात संस्थान केन्द्रों में जोन्स टाउन, मैरिज पोर्ट तथा ब्रैंडोक वानोंगी आदि उल्लेखनीय हैं जो ओहियो, अलबर्नी तथा मोनन घाटी आदि नदियों की घाटियों में जल, समतल भूमि एवं बायले की खानों की निकटता को दृष्टि में रखते हुए स्थापित किए गए हैं। पिट्सबर्ग के चारों ओर लगभग 50 मील के अर्ध व्यास में सम्पूर्ण प्रदेश इस्पात उत्पादन में लगा है। चारों ओर वाला और घुआ युक्त वातावरण है।

यम्पटाउन महोनिग की घाटी में स्थित है जिसके चारों ओर इस्पात संस्थान रॉननगो तथा भ्रानिग की घाटियों में फैले हैं। इनमें मैसीलन तथा शैरोन प्रमुख हैं। पिट्सबर्ग तथा यम्पटाउन दोनों मिलकर स० रा० अमेरिका का लगभग 45% इस्पात प्रस्तुत करते हैं। इस्पात के अनिश्चित पिट्सबर्ग-यम्पटाउन प्रदेश में रेल के डिब्बे, इजन, वायुयान, रबर के टायर, गडर, चद्दें विविध मशीनें, जलयानों के लिए विशेष प्रकार की चद्दें तथा अनेक प्रकार के औजार तैयार किए जाते हैं। प्रदेश के अय इस्पात-के ड्री में बीवस्टन, ह्वीलिंग, आयरनटन, एशरंड तथा मिडिलटाउन प्रमुख हैं।

2 दक्षिणी अट्लेन्टिक क्षेत्र-अट्लेन्टिक श्रम के दक्षिणी भाग में लौह इस्पात उद्योग फ्लोरिडा राज्य के वॉमिथम नगर में विकसित है जहाँ नगर के चारों ओर 10 मील के अर्धव्यास में ही लाहा एव कोयला दोनों उपलब्ध हैं। उत्तम कोटि का बिटूमिनम कायला अलबर्नी तथा कम्बरलैंड से आ जाता है। चूना भी सीमावर्त से स्थानीय रूप में प्राप्त है। इन सब परिस्थितियों के मयोग न वॉमिथम को दक्षिणी स० रा० अमेरिका का सबसे महत्वपूर्ण इस्पात केन्द्र बना दिया है। यहाँ इस्पात संस्था बँठना है। यहाँ का उत्पादन देश के कुल उत्पादन का लगभग 8% भाग बनाता है। इस्पात के अनिश्चित

विभिन्न कृषि यंत्र (ट्रैक्टर, कम्बाइन हार्वेस्टर्स) बन्दोबस्तों, रेल के इंजन तथा डिजेल बनाने के कारखानों भी सम्बन्धित उद्योगों के रूप में यहाँ विकसित हैं।

3 भोलों का तटवर्ती प्रदेश—ईरी, मिशीगन, ह्यूरोन तथा सुपीरियर आदि भोला के तटवर्ती नगरों में लौह-इस्पात एवं सम्बन्धित उद्योगों का भारी विकास हुआ है। भौगोलिक सहयोग में सबसे महत्वपूर्ण तत्व इन केन्द्रों की स्थिति है। जो जलमय सुपीरियर भीत क्षेत्र से पिट्सबर्ग यम्सटाउन को लौह-अयस्क ले जाते हैं। वे ही नौदल समय बोटों पर लाते हैं। इस प्रकार इहे उत्तरी अप्लेचियन प्रदेश से ट्रिटुमिनम कायला तथा सुपीरियर भीत क्षेत्र से अच्छी किस्म का लौह-अयस्क आसानी से उपलब्ध हो जाता है। भोलों के आकार पर इस प्रदेश के भारी उद्योग-केन्द्रों को तीन समूहों में रखा जा सकता है।

ईरी भोलों के तटवर्ती केन्द्रों को शक्ति न्यायरा प्रपात की जल-विद्युत् से प्राप्त है। बर्केली, लैकावन्ना तथा लारिन में इस्पात के विशाल कारखाने हैं। टाईडो तथा ईरी में प्रचुर भट्टियाँ नियोजित हैं। यह समूह देश का लगभग 15% इस्पात तैयार करता है। सम्बन्धित उद्योगों में टैटोस्ट तथा पिन्ट या फ्रॉटोमोवाइल उद्योग महत्वपूर्ण हैं। मिशीगन भीत के दक्षिणी तिर के सहार सहारे शिकागो-गारो मिलवाकी क्षेत्र बड़ी तेजी से लौह-इस्पात उद्योग में प्रगति कर रहा है जहाँ देश का लगभग 25% इस्पात तैयार होता है। इस्पात के अतिरिक्त इस सम्भाग में कृषि यंत्र, लोकोमोटिव तथा अन्य प्रकार के भारी उद्योग भी विकसित हैं। सुपीरियर भोलों के तट पर स्थित टुलुय तथा सुपीरियर नगरों में भी इस्पात उद्योग विकसित हुआ है।

4 मध्य अटलांटिक तट प्रदेश—अटलांटिक की तटवर्ती पट्टी में लौह-इस्पात के माध्याय इस्पात निमित्त बस्तुओं की बनाने के अनेक कारखाने स्थापित हैं। इस सम्भाग में न बोयला मिलता है और न लौह-अयस्क उपलब्ध है। यहाँ इस्पात उद्योगों के विकास के प्रमुख आकार बाजारी माग तथा बंदरगाहों की सुविधा है। लौह-अयस्क यहाँ बर्नेट्सवरा, स्पेन, ब्राजिल तथा म्बीडन आदि देशों से आ जाता है। प्रचुर शक्ति भी शक्ति प्राप्त है। मुख्य केन्द्र न्यूयार्क, वाल्टीमोर, वाश्टन, पनाडेनफिया तथा वाशिंगटन आदि हैं। स्पेरो प्वाइंट पर स्थित 'बैंगेल हैम इस्पात निगम', मौरिसविये में 'सं० रा० अमेरिका इस्पात निगम' एवं पास बोरो में स्थित 'राष्ट्रीय इस्पात निगम' द्वारा स्थापित इकाइयाँ देश के इस्पात उत्पादन में महत्वपूर्ण स्थान रखती हैं।

5 अन्य इस्पात केन्द्र—अन्य इस्पात-केन्द्रों में से पश्चिमी राज्यों में नव स्थापित केन्द्र रने जा सकते हैं जहाँ प्राधुनिक स्तर पर यह उद्योग द्वितीय विश्व युद्ध के दौरान कूटनीतिक दृष्टि से स्थापित किया गया। सैन फ्रांसिस्को, लॉस एंजिल्स तथा प्युब्लो आदि नगरों में स्थानीय आवश्यकताओं की पूर्ति हेतु इस्पात तैयार किया जाता है।

### इंजीनियरिंग उद्योग

विशाल परिमाण में औद्योगिक उत्पादन या तीव्रगति युक्त यातायात वस्तुतः मशीनों

एव इजनों के निर्माण के फलस्वरूप ही सम्भव हो सके। जैसे जैसे आवश्यकता बढ़ती गयी मशीनों और इजनों की किस्में भी बढ़ती गयीं फलतः इजीनियरिंग उद्योग का आकार बढ़ता गया और आज यह औद्योगिक-समूह सम्भवतः सर्वाधिक विस्तार वाला कार्यक्रम है जिसके अन्तर्गत अटोमोबाइल, मशीन टूल्स, जलयान निर्माण, वायुयान निर्माण, लोको मोटिव, कृषि यंत्र, वस्त्रोद्योग की मशीनों, विद्युत-मोटर तथा भाप-डीजल के इजनों के निर्माण से सम्बन्धित व अनेक अन्य उद्योग शामिल किए जाते हैं। स० रा० अमेरिका में ये सभी शाखाएँ अत्यन्त उन्नत अवस्था में हैं। उत्पादन की दृष्टि से यह देश विश्व में प्रथम है। उत्पादन मूल्य की दृष्टि से इजीनियरिंग-समूह के उद्योग देश में प्रथम हैं।

स० रा० अमेरिका मोटर कारों के उत्पादन व निर्यात में विश्व में प्रथम है। यहाँ विश्व की लगभग 47% मोटरें बनती हैं। 1968 में समस्त विश्व में 20,500,000 तैयार हुईं जिनमें 9,001,000 मोटरें अमेरिकन कारखानों की मुहर युक्त थीं। अटोमोबाइल उद्योग के सर्दभ में दो बातें उल्लेखनीय हैं। प्रथम, यहाँ का मोटर उद्योग केवल 65-70 वर्ष पुराना है। दूसरे, देश की 98.5 कारें केवल तीन कारखानों—जनरल मोटर्स, फोर्ड तथा क्रायसलर में बनती हैं। जनरल मोटर्स विश्व की सबसे बड़ी मोटर बनाने वाली संस्था है। स० रा० अमेरिका का 50% अटोमोबाइल उद्योग अकेले मिशिगन राज्य में स्थित है और इस राज्य का 30% अकेले डेट्रोइट नगर में। इस केन्द्रीकरण की व्याप्य भौगोलिक सर्दभ में करना बड़ा कठिन है क्योंकि यहाँ न तो धातु और न शक्ति का ही कोई साधन उपलब्ध है। भील मार्ग पर स्थित होने से यह अवश्य है कि इस्पात वाठनीय मात्रा में पिट्सबर्ग यमसट्राउन प्रदेश में उपलब्ध हो जाना है।

वस्तुतः मिशिगन राज्य में अटोमोबाइल उद्योग के विकास को समझने के लिए थोड़ी ऐतिहासिक पृष्ठभूमि देवना वाछनीय है। प्रारम्भ में यहाँ अटोमोबाइल उद्योग से सम्बन्धित अनेक छोटी-छोटी इकाइयाँ थीं। 1908 और 1914 के बीच इस उद्योग के स्वरूप में काफी परिवर्तन आए। डेट्रोइट नगर के हैनरी फोर्ड ने अलग-अलग पुर्जों के निर्माण की परम्परा डाली और उन्हें 'एम्बिल' करने का अलग प्लांट बनाया। धीरे-धीरे यह उद्योग संगठित होना गया और आज सारा उद्योग तीन बड़े समूहों में संगठित है। तीनों समूहों का स्वरूप कुछ इस प्रकार है कि केन्द्र में बड़ा 'एम्बिली प्लांट' है जिसके चारों ओर अनेक छोटे-छोटे कारखाने बिखरे हैं जो पार्ट्स तैयार करते हैं। सभी पार्ट्स का एक निरिचन 'स्टैंडर्ड' बना दिया गया है। समूचे दक्षिणी-मिशिगन राज्य में इसी प्रकार के कारखाने बिखरे हैं। उद्योग की इस प्रवृत्ति का परिणाम यह हुआ है कि पार्ट्स को एम्बिल करने का कार्य आज केवल मिशिगन राज्य तक ही सीमित नहीं है बल्कि देश के लगभग आधे राज्यों में इस प्रकार के प्लांट्स गुल गए हैं। डेट्रोइट में फोर्ड तथा रिचर्ड में जीवरलेट तथा धूमक गाडियाँ बनती हैं।

स० रा० अमेरिका में पहला रेलवे इजन 1830 में बाल्टीमोर नगर में बनाया गया। इसका भार केवल 1 टन था। वर्तमान में इस देश में 500 टन भार तक के इजन तैयार



किए जाते हैं जिनकी गति भी 130 मील प्रति घंटा तक है। पिछली दशान्दियों में हीनल व विद्युत चालित इंजनों का प्रचलन ज्यादा हुआ है। मूल उत्पादन में अब इनका बाहुल्य होता है। देश के घरातलीय विस्तार ने रेलवे उद्योग के विकास को अधिकाधिक प्रोत्साहित किया है। आज इस देश में विश्व के सबसे अधिक लम्बे रेल मार्ग हैं। कच्चे माल के रूप में कोयला लोहा की मुविधा, इंजन व डिब्बों की निरंतर मांग का परिणाम यह हुआ कि लोको उद्योग का विस्तार देश के लगभग सभी भागों में हो गया है। आज लोको के केन्द्र सारे देश में बिखरे हैं इनमें पिट्सबर्ग, मसटान, स्ट्राटन, लीमा, शिकागो, व्हीलिंग, बर्मिंघम, आयरनटन, मिडिलटान, मैरिजपोर्ट, ब्रैंडाक वार्नोमी, जोसटान, पनाडेलरिया तथा लॉस एंजिल्स प्रमुख हैं। निस्संदेह, इस्पात की मुविधा होने से बड़े बड़े और अधिकाधिक लोको एंजिन उत्पादन के लिए उत्तरदायी केन्द्र ओहियो तथा पैसिलवेनिया आदि राज्यों में स्थित हैं।

वायुयान निर्माण उद्योग के क्षेत्र में स० रा० अमेरिका न केवल 'जनक' कहा जाता है बरन् उत्पादन तथा निर्यात की दृष्टि से भी विश्व में प्रथम स्थान पर है। देश के घरातलीय विस्तार एवं आर्थिक समृद्धि ने वायु यातायात को स्वदेश में विकसित होने में प्रोत्साहक सहयोग दिया है। प्रथम विश्व युद्ध में वायुयानों का प्रयोग यातायात के लिए किया गया था। बाद में इनका प्रयोग असेनिक क्षेत्रों में बड़ी तेजी से हुआ और आज अमेरिका में यह स्थिति है कि यहाँ का किसान भी वायु सेवा का प्रयोग पसन्द करता है। वायुयान निर्माण के क्षेत्र में इस देश में कैलीफोर्निया राज्य सर्वप्रथम है। गर्म, शुष्क जलवायु, खुला स्वच्छ आकाश, घुपीया मौसम, राज्य सरकार की नीति, उत्पादन-विधियों की में कमी आदि वे महत्वपूर्ण मुविधाएँ हैं जिन्होंने कैलीफोर्निया राज्य में इस उद्योग के विकास में सहयोग किया है। इस राज्य के महत्वपूर्ण वायुयान निर्माण केन्द्रों में लॉग बीच, सानडियगो, बरबैंक, क्लवर सिटी, लॉस एंजिल्स, हॉयोन, सैन फ्रांसिस्को, इगितवुड, सातामोनिना तथा एल्संगडो आदि उल्लेखनीय हैं। देश के अन्य केन्द्रों में टैक्सस राज्य के डलास व फोय बर्ग, मैरीलैंड का वाल्टीमोर, वाशिंगटन का सिएटल, कसास का बिचिता तथा न्यूयार्क का बंधपेज महत्वपूर्ण हैं।

आधुनिक जलयान निर्माण उद्योग का श्रीगणेश स० रा० अमेरिका में 17वीं शताब्दी के प्रारम्भिक दशकों में हुआ। औद्योगिक विकास की अन्य शाखाओं की भाँति इस उद्योग का विकास भी न्यू इंग्लैंड प्रदेश में ही हुआ और यह उा कुछ उद्योगों में से एक है जो आज भी यहाँ उन्नत अवस्था में है। तटवर्ती स्थिति, अच्छे बंदरगाह, पर्याप्त में लकड़ी, सुरक्षित पोताश्रय, औद्योगिक पृष्ठभूमि आदि वे तत्व थे जिन्होंने प्रारम्भ में न्यू इंग्लैंड प्रदेश में इस व्यवसाय को प्रोत्साहित किया। बाद में यह व्यवसाय क्रमशः मध्य अटलांटिक तटवर्ती क्षेत्रों, खाड़ी के बंदरगाहों व पश्चिम में कैलीफोर्निया की घाटी के बंदरगाह नगरी-सैन फ्रांसिस्को तथा लॉस एंजिल्स की तरफ विस्तृत होता गया।

देश का प्रथम जलयान मैन राज्य में 1607 में तैयार हुआ। इसका वास्तविक

विकास एव प्रसार 18-19वीं शताब्दियों में हुआ। इस विकास की पृष्ठभूमि में जहाँ भाप के इंजन का आविष्कार एक तथ्य के रूप में है वहाँ यह तथ्य भी कम महत्वपूर्ण नहीं कि सं० रा० अमेरिका में अधिक विकास बड़ी तेजी में हुआ, औद्योगिक एव व्यापारिक क्षेत्र में यह देश उत्तरोत्तर प्रगति करता गया। फिर भी इस क्षेत्र में यह यूरोपियन देशों की बराबरी कर अग्र गण्य न हो सका। इसके विस्तार में सबसे बाधा मंहगे श्रम की थी। यद्यपि दोनों विश्व युद्धों में इस उद्योग की उल्लेखनीय प्रगति हुई। अमेरिका के प्रधान गिपयाड शिकागो, बफैलो, डेट्रोइट, क्लीवलैंड, टोनेडो, लारेन (मीसो के तटवर्ती) न्यूयार्क ब्रुकलिन, न्यूयोर्क, पनाडेलफिया, चैस्टर, विलमिंगटन, बोस्टन, स्पैरोप्वाइट, बाल्टीमोर (अटलांटिक तटवर्ती) टैम्पा, व्यूमाउट, मोबाइन, पैसाकोना (खाड़ी के तटवर्ती) सिएटल, पॉर्टलैंड तथा सैन फ्रांसिस्को (प्रशांत तट) आदि बंदरगाहों में स्थित हैं।

अप्लेचियन और रॉकी श्रम के मध्य स्थित विनाश आंतरिक मैदान में बड़े पैमाने पर 'विस्तृत कृषि' की जाती है। मानव श्रम के अभाव में यहाँ कृषि को पूर्णतया 'यांत्रिक कृषि' के रूप में विकसित किया गया है। जोतना, बोना, काटना, भूसा से अनाज अलग करना, निराना, अनाज को ट्रकों में भरना, खेतों में दवा व खाद डालना आदि सभी कार्य यंत्रों से किए जाते हैं। पशु पालन व दुग्ध व्यवसाय भी पूर्णतया यांत्रिक हैं। ऐसी परिस्थितियों में भारी मात्रा में विविध कृषि यंत्रों की आवश्यकता होती है। अतः कृषि यंत्र निर्माण उद्योग का औद्योगिक क्षेत्र में महत्वपूर्ण स्थान है। उद्योगों की इस शान्ता का वास्तविक विकास 19वीं शताब्दी में हुआ। इस शताब्दी के मध्य में जैसे-जैसे भीतरी भागों को खेतों में परिवर्तित कर उनका उपयोग किया जाने लगा वैसे-वैसे विविध प्रकार के कृषि यंत्रों का आविष्कार होता गया। सन् 1831 में मेकामिक महोदय ने फमल काटने की मशीन का आविष्कार किया। 1855 में जान डिपरी ने इलीनॉय राज्य में मोलाइन नामक स्थान पर एक विशेष प्रकार के हल बनाने का कारखाना खोला। इन्हीं जॉन रस्ट ने कपास चुनने की मशीन का आविष्कार किया। विविध प्रकार के ट्रैक्टर, कम्पाउन्ड हॉरवैस्टमें प्रकाश में आए। अधिकतम कृषि यंत्र निर्माण केन्द्र अथवा केन्द्रों के निकट यानि कृषि मेललाओं के भीतर स्थित बाजारी नगरों में ही स्थित हैं। ऐसे केन्द्रों में शिकागो, कोलम्बस, मिलवाकी, रेसाइन, मोलाइन, रिचमांड, सेंटलुई, लुजबिले, ईवाम-विने, डेवेंपोर्ट, ओमाहा, मिनिटापोलिस, प्यूरिया, सिपाकम मिटी तथा कसास सिटी आदि उल्लेखनीय हैं।

मशीन टूल्स उद्योग सभी प्रकार के औद्योगिक विकास का आधार प्रस्तुत करना है क्योंकि सभी अन्य उद्योगों में प्रयुक्त होने वाली मशीनों तथा भोजार यंत्रों से उपलब्ध होते हैं। सं० रा० अमेरिका में इस उद्योग का श्रीगणेश न्यू इंग्लैंड प्रदेश के प्राविडेंस तथा हाटफील्ड नगरों में हुआ। सन् 1818 में ह्विटनी ने मशीन टूल्स बनाने के लिए 'मिनिंग मशीन' का आविष्कार किया। इससे इस उद्योग का विस्तार हुआ एव बरमिंस्टर, ब्रिजपोर्ट एव फॉनरिवर आदि नगरों में भी यह उद्योग विकसित किया गया। वर्तमान में रोड द्वीप,

श्रीहियो, इलीनॉय, मैसाचुसेटस तथा कनेक्टिकट आदि राज्यों में मशीन टूल्स के घाने के केन्द्र स्थित हैं। श्रीहियो नगर वा सिनसिनाटी नगर इसका सबसे बड़ा केन्द्र है जहाँ स० रा० अमेरिका की 25% क्षमता विद्यमान है। अन्य उल्लेखनीय केन्द्रों में इंड्रोइट, क्लीवलैंड, सिडनी, बोस्टन तथा मैडिसन आदि नगर हैं। चूँकि यू० एस० ए० स्वयं एक भारी औद्योगिक देश है अतः ज्यादातर उत्पादन यहीं खप जाता है। केवल नगण्य भाग ही ब्रिटेन, फ्रांस, ब्राजिल, अर्जेंटाइना तथा मैक्सिको आदि देशों को निर्यात किया जाता है।

सूनी तथा कृत्रिम रेशा वस्त्रोद्योग में स० रा० अमेरिका विश्व में प्रथम है। अग्र प्रकार के वस्त्रोद्योग भी यहाँ विशाल पैमाने पर प्रचलित हैं जिनके लिए विविध प्रकार की मशीनों की आवश्यकता पड़ती है। और चूँकि वस्त्र व्यवसाय दुनिया के लगभग प्रत्येक देश में विकसित हो रहा है, यहाँ इस व्यवसाय सम्बन्धी मशीनों की माँग निरन्तर बढ़ती रहती है, अतः यह उद्योग दिनो दिन विस्तार की ओर अग्रसर है। वस्त्रोद्योग सम्बन्धी मशीनों का निर्यात यहाँ जर्मनी, बेल्जियम, फ्रांस, इटली, मिश्र, ब्राजिल, अर्जेंटाइना तथा भारत आदि देशों को होता है। इन मशीनों को बनाने के कारखाने मुख्यतः न्यू इंग्लैंड प्रदेश व मध्य अटलांटिक तटवर्ती उन नगरों में हैं जहाँ वस्त्र व्यवसाय भी उन्नत है। इनमें बरसेस्टर, लॉबेल, सारैस, प्राविडेंस, हाइडपार्क, विटिसविले, पलाडेलफिया तथा फॉररिवर सिटी आदि प्रमुख हैं।

कृषि तथा खनिज क्षेत्रों में आजकल छोटे-छोटे इजनों तथा मोटर-पम्पों की माँग बड़ी तेजी से बढ़ रही है। इनका प्रयोग पानी को उलीचने तथा कृषि यंत्रों को मचालित करने के लिए होता है। इनका निर्माण 'सहयोगी उद्योगों' के रूप में मुख्यतः उन क्षेत्रों में हुआ है जहाँ पहले से ही उद्योग विकसित हैं। मिलवॉकी, म्यूषार्क, पिट्सबर्ग, मायरलटन, मैरिजपोट, अल्बानी, मीनेकटाडी तथा फिनाडेलफिया आदि नगर इस प्रकार के इजनों के प्रमुख निर्माण केन्द्र हैं यहाँ की 'जनरल इलेक्ट्रिक कम्पनी' विद्वद्विख्यात है।

### रासायनिक उद्योग

द्वितीय विश्वयुद्ध के पश्चात् रासायनिक उद्योगों में विश्वव्यापी विस्तार हुआ है। आज जीवन के प्रत्येक क्षेत्र में रासायनों से बने उत्पादन इतने व्यापक हो गए हैं कि उनका वर्षीकरण करना कठिन लगता है। रासायन उद्योगों में कच्चे माल के रूप में प्रयुक्त होने वाले अनेक पदार्थ प्रकृति से प्राप्त होते हैं। इयमे चट्टानी नमक, चूना, पत्थर, डोलोमाइट, गंधक, जिप्सम, पोटेशियम नाइट्रेट आदि धल से, सोडियम नमक, आयोडिन, ब्रोमीन आदि जल से तथा नाइट्रोजन वायु से उपलब्ध होती हैं। सैल्सुज, हाइड्रोकार्बन तथा कार्बो-हाइड्रेट आदि वृक्षों से प्राप्य हैं। हड्डियों से फास्फोरस मिलता है। रासायनिक उद्योगों के इन 'कच्चे मालों' के संयोग से हजारों, लाखों प्रकार के औद्योगिक उत्पादन तैयार किए जाते हैं। रासायन उत्पादन भी दो प्रकार के होते हैं। कुछ तैयार अवस्था में दूसरे अग्र-निर्मित अवस्था में जो अन्य उद्योगों में कच्चे मालों के रूप में प्रयोग होते हैं। उदाहरण

के लिए गंधक का तेजाब या शोरे का तेजाब अनेक उद्योगों में प्रयोग किया जाता है। इसी प्रकार से कॉस्टिक सोडा या सोडियम-कार्बोनेट क्षार आदि भी बहुत उपयोगी हैं। उर्बरक, दवाएँ, प्लास्टिक्स, साबुन, रंग, श्रृंगार प्रसाधन व कृत्रिम वस्त्र सभी रासायनिक उत्पादन हैं। इनके इतने वर्ग हैं कि प्रत्येक का अलग से अध्ययन करें तो एक विद्यालय ग्रन्थ तैयार हो जाए। अतः केवल कुछ प्रमुख रासायनिक उत्पादनों का ही अध्ययन करना ही वाछनीय है।

अमेरिका में गंधक का तेजाब उस 'क्रिस्टोन्' से तैयार किया जाता है जो लूजियाना तथा टेक्सास राज्य में खाड़ी के क्षेत्र में प्राप्त है। जस्ता शोधन के समय भी यह तेजाब उप-उत्पादन के रूप में प्राप्त होता है। तांबा तथा पेट्रोल शोधन प्रक्रिया में भी यह तेजाब उप उत्पादन के रूप में उपलब्ध होता है। स्वाभाविक रूप से यह खाड़ी के तटवर्ती एव लूजियाना, टेक्सास आदि राज्यों में स्थित तेल शोधन कारखानों में तैयार किया जाता है। टेनेसी के डक टाउन तथा मोंटाना में अना कौडा नामक स्थान पर तांबा शोधक कारखानों में भी उत्पादन शिथिल है। रूस को छोड़कर अमेरिका गंधक के तेजाब के उत्पादन में विश्व में प्रथम है।

सोडा एश का प्रयोग मुख्यतः काँच, साबुन, कागज, बरतडा, पेट्रोल शोधन एव धातु शोधन उद्योगों में होता है। यह सोडियम कार्बोराइड तथा कैल्शियम कार्बोनेट के योग से 'साल्टे बिधि' द्वारा तैयार किया जाता है। अमेरिका में इसका शोधन तो प्रथम युद्ध में ही हुआ था परन्तु वास्तविक विकास द्वितीय विश्व युद्ध के समय ही हुआ था युद्ध में तो इतना विस्तार हुआ कि यहाँ का उत्पादन ब्रिटेन, जर्मनी तथा रूस तीनों के सम्मिलित उत्पादन के बराबर था। सोडा-एश तैयार करने के मुख्य केन्द्र डैट्रोइट, सायरा न्यूजे, सेक चार्ल्स, चारवटन, साल्टविले, पैसविले तथा वेटन रूज आदि हैं। कैलीफोर्निया राज्य में सारी भीलो के पानी से भी सोडा एश तैयार किया जाता है।

प्लास्टिक का उपयोग जीवन में इतना बढ़ा है कि आज प्रश्न यह है कि प्लास्टिक से क्या बनाना सम्भव नहीं है? प्लास्टिक मैल्बुलोज, कृत्रिम-रेजिन, कोयला तथा चूना आदि से तैयार किया जाता है। प्रोटीन प्रधान वस्तुओं जैसे सोयाबीन, दूध आदि से मूलायम प्लास्टिक तैयार किया जाता है। ये सभी वस्तुएँ (सोयाबीन को छोड़कर) म० रा० अमेरिका में भारी मात्रा में प्राप्त हैं। विवागो प्लास्टिक उद्योग का सबसे बड़ा केन्द्र है, अग्रे में मिण्टिल (बासिंगटन) तथा नैन प्रामिन्को (कॅली०) उल्लेखनीय हैं। राज्या के स्तर पर, पैसिलवेनिया, न्यूयार्क, न्यूजर्सी तथा इलीनॉय इस दिशा में विशेष प्रगति कर गए हैं।

मिट्टी की उत्पादन शक्ति को बनाए रखने या बढ़ाने के लिए तरह-तरह के रासायनिक तत्व रासायनिक उर्वरकों के रूप में मिट्टी में पट्टाए जाते हैं। ये दो प्रकार के होते हैं। कुछ नाइट्रोजन प्रधान जिनमें अमोनिया मल्फेट, अमोनियम नाइट्रेट तथा यूरिया

प्रमुख है तथा दूसरे पोटैशियम प्रधान उबरक जिनमें पोटैशियम क्लोराइड तथा पोटैशियम सल्फेट आदि आते हैं। सुपर फास्फेट से फास्फोरस मिलता है। देनेदार अमोनिया में 25% तक नाइट्रोजन होती है। यह जमीन में जाते ही पानी में घुल जाता है। इसके प्रयोग के साथ पानी की ज्यादा आवश्यकता होती है। पोटैशियम क्लोराइड में 50-60 प्रतिशत तक पोटाश मिलता है। उबरक के कच्चे मालों में फास्फोरस, पोटाश तथा नाइट्रेट प्रमुख हैं। कैल्शियम, मैग्नीशियम तथा गंधक का भी प्रयोग किया जाता है। सभी कच्चे माल देश में पर्याप्त मात्रा में उपलब्ध हैं। अधिकांश कारखाने जाजिया, टैक्स, उत्तरी कैरोलिना, आलाबामा, लूजियाना तथा फ्लोरिडा आदि तटवर्ती राज्यों में हैं परन्तु कृषि क्षेत्रों के निकट हैं। उबरक के उत्पादन में म.रा. अमेरिका विश्व में प्रथम है।

रासायनिक उद्योगों का कितनी तीव्र गति से विस्तार हुआ है इसका अनुमान इस तथ्य से लग सकता है कि 1958 में कुल रासायनिक उत्पादन-मूल्य 12,273 मिलियन डॉलर था जो बढ़कर 1967 में 23,550 मिलियन डॉलर हो गया। दूसरे शब्दों में केवल 10 वर्षों में उत्पादन मूल्य लगभग दूना हो गया।

### कागज तथा लुग्दी उद्योग

कागज तथा लुग्दी उद्योग के लिए कच्चे माल के रूप में लकड़ी, भूसा, छाल आदि तथा सहयोगी पदार्थों के रूप में कुछ रासायनिक पदार्थ जैसे कैल्शियम-बाई सल्फाइड तथा कॉस्टिक सोडा आदि की जरूरत पड़ती है। म.रा. अमेरिका में रासायनिक पदार्थ तो पर्याप्त मात्रा में हैं परन्तु मुलायम लकड़ी का अभाव है जिसकी पूर्ति यह देश कनाडा से करता है। भारी मात्रा में वहाँ से लुग्दी मंगाली जाती है। इस आयातित कच्चे माल के आधार पर म.रा. अमेरिका दुनिया में सर्वाधिक अत्याधुनिक कागज तैयार करने वाला देश है। इसका लगभग 12% अख्तवारी कागज, 50% अच्छी श्रेणी का कागज एवं 30 प्रतिशत लुग्दी यहाँ के कारखानों में तैयार किए जाते हैं। देश में लगभग 250 लुग्दी तथा 750 कागज के कारखाने हैं। इन कारखानों की चार समूहों में रखा जा सकता है।

प्रथम समूह न्यू इंग्लैंड प्रदेश जिसके मेन, न्यूयाक तथा मैसाचुसेट्स आदि राज्यों में यह व्यवसाय पर्याप्त उन्नत है। अकेला मेन राज्य देश का लगभग आधा सा अख्तवारी कागज तैयार करता है। जंगल बट जाने से लुग्दी कनाडा से मंगायी जाती है।

छाडी तट प्रदेश में फ्लोरिडा तथा लूजियाना राज्य दूरी व्यवसाय में सलग्न हैं। ये दोनों राज्य मिलकर देश में उत्पादित कुल लुग्दी का लगभग आधा सा भाग प्रस्तुत करते हैं। अलाबामा तथा टैक्सास राज्यों में भी कागज उद्योग प्रचलित है। इस सम्भाग में लुग्दी की लगभग 60 मिलें हैं।

भौलों के तटवर्ती राज्यों—मिशिगन, मिनेसोटा तथा विस्कॉन्सिन में लुग्दी बनाने के लगभग 135 कारखाने हैं जिनमें देश के एक चौथाई से अधिक कागज लुग्दी तैयार किए

जाते हैं। घास का प्रयोग भी कागज बनाने में किया जाता है। उत्पादन प्रायः बड़िया कागज का होता है।

स० रा० अमेरिका का उत्तरी पश्चिमी क्षेत्र देश के उन भागों में से एक है जहाँ यह व्यवसाय प्रारम्भ में ही शुरू किया गया था। 1868 में श्रीरेगन सिटी में प्रथम लुग्दी का कारखाना खोला गया। लकड़ी यहाँ स्थानीय पठारी पर्वतीय क्षेत्रों से प्राप्त हो जाती है। कोकम्बिया तथा विलामेट आदि नदियों की घाटियों में कई कारखाने हैं। प्रधान केन्द्र स्पोकेन, पोर्टलैंड, टैकोमा तथा सिएटल आदि हैं।

लुग्दी कागज व्यवसाय भी तीव्र गति से विकासशील उद्योगों में से एक है। 1958 में यहाँ 5,707 मिलियन डॉलर की कीमत का कागज लुग्दी व सम्बन्धित वस्तुएँ तैयार की गयी थी जबकि 1967 में यह उत्पादन मूल्य 9,756 मिलियन डॉलर था।

### अन्य उद्योग -

अन्य उद्योगों में सोडियम काँच व बर्तन उद्योग उल्लेखनीय हैं। काँच बनाने के लिए सिलिका, साडा-एश, पोटाश तथा क्वार्ट्जाइट आदि की आवश्यकता होती है। ऊँचे तापमान पर द्रव्य गलाने के लिए अच्छा विट्रुमिनस कोयला चाहिए। सिलिका को छोड़ अन्य वस्तुएँ स० रा० अमेरिका में पर्याप्त मात्रा में हैं। सिलिका आयात कर लिया जाता है। फलतः काँच उद्योग इतना विकसित हो गया है कि आज यह देश दुनिया में सर्वाधिक काच का सामान तैयार करता है। काच के अधिकतम कारखाने न्यूजर्सी, इलीनाय, ओहियो, पश्चिमी वर्जीनिया तथा पैसिलवेनिया आदि राज्यों में विद्यमान हैं। फिलाडेलफिया, ब्रिजटन, सालेम, शिकागो, ग्लासबरो तथा टोलैंडो प्रधान काच उद्योग-केन्द्र हैं। सोडियम उद्योग में कच्चे माल जैसे चूने का पत्थर, जिप्सम, चीका व रासायनिक पदार्थ स० रा० अमेरिका में पर्याप्त मात्रा में उपलब्ध हैं। पैसिलवेनिया, टेक्सास, मिशीगन, न्यूयार्क तथा कैलीफोर्निया आदि राज्य देश के बांधे से अधिक सीमेंट उत्पादन के लिए उत्तरदायी हैं। क्लोरो-एथन, फिनॉसिनाटी तथा जोसॉफिले आदि नगर चीनी मिट्टी के बर्तन बनाने में सबसे बड़े केन्द्र हैं।

## सं० रा० अमेरिका : परिवहन एवं विदेश व्यापार

सं० रा० अमेरिका में बसाव एवं आर्थिक विकास में यातायात के साधनों का आधार-भूत महत्व रहा है। वैसे तो परिवहन किसी भी भू-खण्ड के आर्थिक विकास के लिए आवश्यक है परन्तु अमेरिका की विशेष परिस्थितियों में इनका विशेष महत्व रहा है। प्रारम्भ में यूरोपियन लोग पूर्वी अटलांटिक तटीय भागों में आकर बसे। वहाँ से अप्पेचियन ज़म की पार कर विशाल भीतरी भागों में घुसे और आगे उच्च रॉकी ज़म की पार कर पश्चिम के अर्द्ध शुष्क भागों की आबाद किया इस प्रकार प्रारम्भिक बसाव या भू खण्डों की आबाद करने की प्रक्रिया तथा यातायात के साधनों का क्रमशः पश्चिम की ओर विस्तार—ये दोनों साथ चले। भीतरी भागों में सर्वप्रथम बसाव यातायात मार्गों के सहारे सहारे हुआ। बहुत दिनों तक यातायात का विकास एवं आबाद करने की प्रक्रिया एक दूसरे के पर्याय रह। इस प्रकार इस महान् राष्ट्र के निर्माण में यातायात के साधनों ने आधारभूत सहयोग प्रदान किया।

पश्चिमोत्तर प्रयाण के लिए प्रारम्भ में महान् भीलों, सेंटलॉरेंस तथा मिसिसीपी आदि नदिया तथा उनकी सहायक ही यातायात के मुख्य साधन थे। इन्हीं के सहारे सहारे 1763 से पहले फ्रेंच लोग पश्चिमी भागों की ओर गए थे। अंग्रेज प्रवासियों ने भी अप्पेचियन शृंखला की घाटियों द्वारा पार करके ओहियो नदी की पश्चिमी प्रयाण का साधन बनाया। अप्पेचियन ज़म की पार करने हेतु केवल कुछ ही थल मार्ग थे जैसे कम्बरलैंड गैप में होकर कंटुकी तक या फिर ओहियो घाटी में होकर। ये रास्ते अत्यन्त कठिन ऊबड़ खाबड़ तथा अमुरभिन थे। 1825 में इरी नहर के बनने से यह बाधा दूर हुई। बाद में उसी गैप (हडसन मोहाव) में होकर रेल लाइन भी बिछायी गयी। मिसिसीपी के पश्चिम में नदियाँ नाव्य नहीं हैं, ऊँचाई क्रमशः बढ़ती जाती है। अतः उन दिनों थल मार्गों की अपनाना गया जो पहाड़ी शृंखलाओं की घाटियों में होकर गुजरते थे। ऐसे मार्गों में साता-फे (मैदानों की 'यू मैक्सिको से जोड़ने वाला) गीला (कैलीफोर्निया से जोड़ने वाला) तथा ओरेगन (उत्तर-पश्चिम की ओर) आदि प्रमुख थे। कालांतर में जब पश्चिमी यू एस ए में रेल लाइनें बिछायी गयीं तो इन्हीं मार्गों की अपनाना गया।

रेल मार्ग—देश के पश्चिमी भाग को जोड़ने तथा आबाद करने में जल मार्गों से ज्यादा महत्वपूर्ण हाथ रेल मार्गों का रहा है। पिछनी शताब्दी के मध्य तक मिसिसीपी प्रवाह पूणत नाव्य बनाया जा चुका था। अटलांटिक तट से भीतरी भागों तक पहुँचने के लिए जल मार्ग उपयोगी थे। वहाँ से आगे बड़ी तेज़ी से रेल मार्ग बनाए गए और इन रेल लाइनों के सहारे-सहारे ही मानवता क्रमशः पश्चिम की ओर स्थानांतरित हुई।

स० रा० अमेरिका के रेल यातायात का श्रीगणेश पिछली शताब्दी के तीसरे दशक में हुआ जब 24 मई 1830 को बान्टीमोर से एलीकोट तक की 13 मील की दूरी में प्रथम रेल चलाई गयी। बाद में बड़ी तेजी से लाइनें डाली गयीं। 1840 में अटलांटिक तट प्रदेश को मिसिसिपी से जोड़ा गया। 1869 में यूनिवर्सल पैसिफिक रेलवे सेवा प्रारम्भ हुई जिसने देश के पूर्वी भाग को प्रशांत तट से जोड़ा। इस प्रकार पिछली शताब्दी के उत्तरार्द्ध में रेलवे मार्गों के विस्तार का कार्यक्रम बड़ी तेजी से चला। 1916 तक 266,000 मील लम्बे रेल मार्ग बनाए जा चुके थे। बाद में कुछ मार्गों को बंद भी किया गया। 1940 में यहाँ के कुल रेल मार्गों की लम्बाई 246,739 मील ही थी। इस ह्रास का प्रधान कारण वह भारी प्रतिद्वन्द्विता है जो यहाँ के रेलवे यातायात, नहर, जल एवं वायु यातायात से महसूस करता है। यह प्रतिद्वन्द्विता दिन प्रतिदिन बढ़ती जा रही है। छोटी दूरियों के लिए बस-ट्रक, लम्बी दूरियों पर यात्री-परिवहण के लिए वायुयान तथा माल परिवहन के लिए जल मार्गों को ज्यादा उपयोगी समझा जाने लगा है। वर्तमान में यहाँ के कुल रेल मार्गों की लम्बाई (1970 में) 2,22,164 मील है। यह लम्बाई विश्व के समस्त रेल-मार्गों का 29% भाग बनानी है। देश के 99.6% रेल मार्ग साधारण चौड़ाई (4 फीट 8 1/2 इंच) के हैं।

साधारणतया अमेरिका के रेल मार्ग अन्तर्द्वीपिय विस्तार के हैं, पूर्व से पश्चिमोत्तर तक रेल द्वारा पहुँचा जा सकता है परन्तु कोई भी एक कम्पनी ऐसी नहीं है जिसकी रेल पूर्वी तट से लगातार प्रशांत तट तक जानी हो। फलतः यात्रियों को ट्रेन या स्टेशन बदलने पड़ते हैं। अटलांटिक तट से भीतर की घोर झाने वाली अश्विनार लाइनें सिन्सागे या सेंटनुरी पर समाप्त हो जाती हैं तथा वहाँ से पश्चिम की तरफ जाने वाली लाइनें प्रारम्भ होती हैं। यूनिवर्सल पैसिफिक रेलवे के अतिरिक्त रॉकी क्रॉस को पार कर पश्चिम की तरफ जाने वाले मार्गों में 'ग्रेट नार्थवेन-साताफे', 'नॉर्थ पैसिफिक' तथा 'साउथ पैसिफिक' रेलवे क्रम महत्वपूर्ण हैं। प्रमुख रेल मार्ग अटलांटिक तट पर न्यूयार्क, बोस्टन, चिकागो तथा सेंटनुरी या सेंटनुरी आदि नगरों से प्रारम्भ होने हैं तथा भीतरी मैदानों में, उत्तर में चिकागो, मध्य में सेंटनुरी एवं दक्षिण में न्यू ऑर्लींस को जोड़ते हुए, पश्चिम में डैनवर, एनानापो तथा साल्तलेक सिटी आदि नगरों से गुजरते हुए सैन एन्जिल्स, सैन फ्रान्सिस्को, पोर्टलैंड तथा सिएटल आदि प्रशांत तटीय नगरों तक जाते हैं। सिन्सागे रेल मार्गों का भारी जकड़न है।

दोहरे रेल मार्ग केवल उत्तर-पूर्व के व्यस्त क्षेत्र यानी औद्योगिक-क्षेत्रता में ही हैं। तीन-चार मुख्य मार्ग दोहरे हैं। इन तथा द्विव्ये मूल्यों की तुलना में भारी होने हैं। दोहरे मार्गों पर तो और भी ज्यादा भारी है। न्यूयार्क-मैट्टन रेल मार्ग, जो हडसन-मोहाक घाटी में होकर गुजरता है, यात्री परिवहन तथा पैसिफिक-सिन्सागे रेल मार्ग, जो मिडलबर्ग को टिनसिन्सागे तथा न्यूयार्क से जोड़ता है, माल परिवहन की दृष्टि से देश में सर्वाधिक महत्वपूर्ण एवं व्यस्त माने जाते हैं। पश्चिमोत्तर में यूनिवर्सल पैसिफिक पर ज्यादा घनत्व रहती है।



भीतरी जल मार्ग—स० रा० अमेरिका के समस्त भीतरी जल यातायात को दो समूहों में रखा जा सकता है, उत्तर में महान् भील-सेंट लारेंस क्रम तथा दक्षिण में मिसिसिपी क्रम जिसमें इस विशाल नदी को अनेक सहायक भी शामिल हैं। ये दोनों क्रम देश के 85% भीतरी जल यातायात के लिए उत्तरदायी हैं। महान् भीलो वाले जल मार्ग को हरी बारगे नहर (1825) द्वारा हडसन नदी से तथा ईरी-मोहियो नहर (1832) द्वारा मिसिसिपी नदी से जोड़ा गया। दूसरे शब्दों में दुनिया के सबसे बड़े भीतरी जलाशयों को उपरोक्त नहरों द्वारा क्रमशः अटलांटिक महासागर तथा मैक्सिको की खाड़ी से जोड़ा गया। इस प्रकार पिछली शताब्दी के पूर्वार्द्ध में ही भीतरी जल यातायात को प्रभावशाली एवं ज्यादा उपयोगी बनाने के लिए कदम उठा लिए गए थे।

शताब्दियों से मिसिसिपी क्रम भीतरी भागों के यातायात की एक महत्वपूर्ण बड़ी रहा है। मध्यवर्ती राज्यों को समुद्र से जोड़ने वाला एक यही प्रमुख मार्ग है। इस क्रम की नदियों की प्रवाह सम्बन्धी अनियमितताओं से बचने के लिए नदियों के सहारे सहारे 9 फीट गहरी नहर बनायी गयी है। मिसिसिपी के सहारे-सहारे यह नगर न्यू ऑर्लींस से लेकर मिनीया पोलिस तक, मोहियो तथा मोनोन गहेला के सहारे-सहारे पिट्सबर्ग तक एवं टैनेसी के सहारे सहारे नॉक्सविले तक बनायी गयी है। इसी प्रकार की एक नहर मिसिसिपी की एक अन्य महत्वपूर्ण सहायक मिसूरी नदी के सहारे-सहारे सियाँवन सिटी तक बनायी गयी है। 'मिसूरी घाटी योजना' के पूरे होने पर यह नहर और भागें तक बढ़ायी जा सकेगी। पश्चिम में अर्कन्सास नदी के सहारे सहारे भी इसी गहराई की एक नहर 1970 में बन कर तैयार हुई है। इस प्रकार समस्त मिसिसिपी क्रम को नियमित जल यातायात के लायक बनाने की समुचित व्यवस्था की गयी है।

ह्यूसन तथा मिशिगन भीलों जो वस्तुतः एक ही विशाल जलाशय के दो हिस्से हैं, एक छोटी नदी द्वारा भील ईरी से जुड़ी है। इस नदी के प्रवाह में केवल 9 फीट का गिराव है जो यातायात में कोई बड़ी बाधा प्रस्तुत नहीं करता। वास्तविक बाधा ईरी और ओंटेरियो भीलों के बीच ग्यागरा प्रपात (326 फीट का गिराव) के रूप में थी जिसे 1829 में बेलाड नहर द्वारा दूर किया गया। 1855 में 'सू' नहर बनकर तैयार हुई जिससे सुपीरियर तथा ह्यूसन भीलों के मध्य यातायात सम्भव हो सका। इन नहरों के बनने से इल्लुय, शिकागो तथा किंग्सटन के बीच सम्पूर्ण भील प्रदेश में यातायात सम्भव हो गया परन्तु किंग्सटन-मोंट्रीयल टुकड़े में उषली सेंट लारेंस के कारण समुद्री जलयानों का भीलों तक जाना सम्भव नहीं था। यह बाधा 1959 में दूर हुई जब अमेरिका तथा कनाडा के सहयोग से बना 27 फीट गहरा 'सेंटलारेंस समुद्री मार्ग' बन कर तैयार हुआ। इसके बनने से इल्लुय या शिकागो भी घब उसी प्रकार के बदरगाह बन गए हैं जैसे बोस्टन या न्यूयार्क। घब प्राधुनिक जलयान अटलांटिक तट से भीतरी में भागों लगभग 2300 मील तक भीतर जा सकते हैं।

भील मार्ग से होने वाले जल यातायात में मुख्यतः पश्चिम से पूर्व की लोहा, गेहूँ, मांस तथा पूर्व से पश्चिम की जाने वाले माल में कोयला, कपड़ा, दुग्ध व्यवसाय सम्बन्धी उत्पादन तथा मशीनों का बाहुल्य होता है। 1961 के बाद से अन्तर्राष्ट्रीय व्यापार से सम्बन्धित जलयान भी सेंट लॉरेंस-भील मार्ग पर खूब आने लगे हैं।

सड़कें—रेलवे यातायात के विपरीत, देश की ज्यादातर महत्वपूर्ण सड़कों की जिम्मेदारी सरकार की है, स्थीय तथा राज्य दोनों सरकारों का उत्तरदायित्व है। अगर मोटर कारों की सख्या में यह देश विश्व में प्रथम है तो अच्छी सड़कों की सम्बाई भी यहाँ विश्व में सर्वाधिक है। वर्तमान (1970) में अमेरिका में 3,730,082 मील लम्बी सड़कें हैं जिनमें से 2,946,463 मील लम्बी सड़कें अच्छी किस्म की हैं। पिछले दशकों में सड़क यातायात का अधिक प्रचार एवं प्रसार हुआ है अतः यहाँ सड़कों की घोर विरोध ध्यान दिया गया है। 1961 में 'अन्तर्राष्ट्रीय तथा सुरक्षा सड़क योजना' बनायी गयी जिसमें 12 साल के अन्दर लगभग 41,000 मील लम्बी चौड़ी पक्की सड़कें बनाने का लक्ष्य रखा गया। इस योजना में 50,000 से ज्यादा आवादी वाले लगभग प्रत्येक नगर को सड़कों से जोड़ दिया गया है। देश में अनेक ऐसी सड़कें हैं जिन पर आसानी से 80 मील प्रति घंटा की रफ्तार से चला जा सकता है। आज देश के किसी भी हिस्से, नगर यहाँ तक एक तट से दूसरे तट को सुन्दर सड़कों द्वारा पहुँचा जा सकता है। अन्तर्राष्ट्रीय सड़कें बहुत चौड़ी हैं जिन पर होकर एक साथ कई गाड़ियाँ गुजर सकती हैं। महत्व के अनुसार सड़कों के विभिन्न नाम हैं जैसे—'सुपर हाइवेज', 'एक्सप्रेस वेज' या 'फ्री वेज' आदि।

स्थानीय सड़कों की दशा उननी अच्छी नहीं है। इनमें से अधिकांश नगरपालिकाओं या अन्य स्वायत्तशासी संस्थाओं के अधिकार में हैं। देश की सड़कों पर लगभग 90 मिलियन लायसेंस शुदा गाड़ियाँ चल रही हैं। सड़क यातायात बहुत सघन है, प्रतिघण्टे लगभग 50,000 व्यक्ति सड़क दुर्घटनाओं में मर जाते हैं। नगरों में गाड़ियाँ पार्क करने को स्थान नहीं है।

वायु यातायात—स० रा० अमेरिका में 133,814 वायुयान प्रतिदिन सेवाओं में रत हैं। यह सख्या विश्व में सर्वाधिक तो है ही, साथ ही वहाँ के ग्राम नागरिक की प्रवृत्ति की भी मन्तव्य है। समय की बचत के लिए लोग वायु सेवा पसन्द करते हैं। यह स्वाभाविक भी है क्योंकि प्र० एम० ए० जैसे विमान देश में एक सिरे से दूसरे सिरे तक रेल या सड़क से पहुँचने में कई दिन लग सकते हैं। प्रायः सभी नगरों में हवाई अड्डे हैं। कंपैनेटो तथा टिकागो के हवाई अड्डे तो अपवाद रूप में बहुत बड़े हैं। बड़े नगरों में टारु विनरग का कार्य वायुयान-हेलीकोप्टर करते हैं। निजी तौर पर भी वायुयानों का प्रचलन बहुत ज्यादा है।

विदेश व्यापार -

मात्रा एवं मूल्य दोनों दृष्टियों से स० रा० अमेरिका के व्यापार प्राकडे विश्व में

सबसे ऊँचे बँटते हैं। यह दुनिया के उन कुछ भाग्यशाली देशों में से है जिनका निर्यात-मूल्य आयात-मूल्य की अपेक्षा ज्यादा रहता है। 1970 में इस महादेश का निर्यात मूल्य 42,662 मिलियन डालर तथा आयात मूल्य 39,963 मि० डालर था। इस सदर्भ में यह उल्लेखनीय है कि निर्यात आयात मूल्य का यह अंतर प्रमत्त कम होता जा रहा है। 1941-45 की अवधि में निर्यात आयात मूल्य क्रमशः 10,051 तथा 3,514, 1951-55 में 15,333 तथा 10,832, 1961-65 में 24,006 तथा 17,659, 1967 में 31,534 तथा 28,816 मि० डॉलर था।

स्वाभाविक रूप से, सं० रा० अमेरिका से निर्यात होने वाले पदार्थों में मशीनों, आयात परिरहन उपकरणों, कृषि-उपजों, तेल इत्यादि-निमित्त वस्तुओं, वस्त्र तथा रासायनिक उत्पादनों का बाहुल्य होता है जबकि आयात में शक्कर, धराब, फल, लुग्दी, कॉपी, खाद, ऊन, मछली, फर, ऊनी वस्त्रों तथा कच्चे गन्निज पदार्थों की प्रधानता रहती है। इसे दूसरे शब्दों में यूरू कहा जा सकता है कि आयातों में ऊर्ण कृषि-उपजों तथा उद्योगों सम्बन्धी कच्चे मालों का प्राधान्य रहता है। इसके विपरीत निर्यात में ज्यादातर भाग उन वस्तुओं का होता है जो यहाँ की कृषि तथा औद्योगिक मेलला से प्राप्त होती हैं। पिछले 100 वर्षों के आयात-निर्यात स्वरूप पर निम्न सारणी द्वारा स्पष्ट प्रकाश पड़ता है।

### संयुक्त राज्य अमेरिका का विदेश व्यापार 1851-1960

	कच्चे माल	खाद्य (कच्चे)	माद्य (तैयार)	धर्म-निमित्त औद्योगिक उत्पादन	औद्योगिक उत्पादन
निर्यात (प्रतिशत मात्रा)					
1851-60	61.7	6.6	15.4	4.0	12.3
1881-90	36.0	18.0	25.3	5.1	15.6
1921-25	27.5	9.7	13.9	12.5	36.4
1946-50	14.0	8.3	10.3	11.1	56.3
1956-60	12.9	7.4	6.0	15.0	56.7
आयात (प्रतिशत मात्रा)					
1851-60	9.6	11.8	15.4	12.5	50.7
1881-90	21.4	15.3	17.8	14.8	30.7
1921-25	37.4	11.1	13.0	17.6	20.9
1946-50	30.3	18.8	10.7	22.3	19.9
1956-60	22.3	44.0	10.5	22.1	31.1

## सयुक्त राज्य अमेरिका-प्रधान आयात 1970

नाम वस्तु (समूह)	आयात-मूल्य (मि डा मे)	नाम वस्तु (समूह)	आयात-मूल्य (मि डा मे)
पेट्रोल तथा संबंधित उत्पादन	2,733	अल्कोहल-पेय	707
अलौह धातु	1,650	लोह अयस	479
कागज, लुग्दी व उत्पादन	1,566	ऊन तथा बाल	115
बपडा एव तैयार वस्त्र	2,389	हीरे (भ्रनौद्योगिक)	424
मशीनरी (सभी प्रकार)	5,263	रबर	336
कोफी	1,159	तेल-तिलहन	52
रसायन	1,443	कोकोघा	200
शक्कर	729	काच एव बतन	330
सोह-इस्पात उत्पादन	1,924	जूता	627
मांस	1,121	खिलौने-खेल सामान	424
मॉटोमोबाइल एव पार्ट्स	5,066	फर	58
मछली	791	वैज्ञानिक उपकरण	350
टिम्बर	278	कला व पुरातत्वीय वस्तुएँ	161
फल तथा सब्जियाँ	729	धनाज व पशु दाना	146

## सयुक्त राज्य अमेरिका-प्रधान निर्यात 1970

नाम वस्तु (समूह)	निर्यात-मूल्य (मि डा मे)	नाम वस्तु (समूह)	निर्यात मूल्य (मि डा मे)
मशीनरी (सभी प्रकार)	11,371	सोह इस्पात	1,189
.. औद्योगिक	7,690	अलौह धातुएँ	892
.. कृषि	690	कागज, लुग्दी	1,086
.. विद्युत सम्बन्धी	1,394	कोयला	961
विद्युत उपकरण	2,999	फल सब्जियाँ	584
भनाज एव संबंधित वस्तुएँ	2,588	पेट्रोल व उप-उत्पादन	487
रसायन	3,826	योद्धिक सामग्री	692
प्लास्टिक	652		
मॉटोमोबाइल	3,549		
एयर क्राफ्ट	2,658		
बर्बा, तेल	493		
बपास	372		
बपडा, वस्त्र	803		
सम्बाह् मिगरेट	670		

(उपरोक्त आंकड़ों में लगभग 85% निर्मान तथा 78% आयात समायोजित है)

उपरोक्त तीनों सारिणयो से आयात-निर्यात पदार्थों के स्वरूप में परिवर्तन की प्रवृत्ति पर प्रकाश पड़ता है। जैसे-जैसे स० रा० अमेरिका में औद्योगिक विकास होता गया विदेशों से औद्योगिक-उत्पादनों के स्थान पर कच्चे मालों की आयात-मात्रा बढ़ती गयी। इसी तरह यहाँ से जो पहले कच्चे माल बाहर, विशेषकर यूरोपियन देशों को जाने थे अब उनके स्थान पर मशीनों, मॉटोमोबाइल्स व अन्य औद्योगिक वस्तुएँ जाने लगी। संती के विकास के साथ-साथ अनाज व अन्य खाद्य पदार्थों की ऐसी प्रतिरिक्त मात्रा बचने लगी जिसे निर्यात किया जा सकता था।

वस्तुतः व्यापार या आयात-निर्यात का स्वरूप कई अर्थ तत्वों पर निर्भर करता है जिनमें देश की आर्थिक नीति, प्राकृतिक ससाधनों की खोज व उपयोग तथा अंतर्राष्ट्रीय राजनैतिक सम्बन्ध महत्वपूर्ण हैं। पिछली सताब्दी तक स० रा० अमेरिका का अधिकांश व्यापार यूरोपियन देशों (विशेषकर ब्रिटेन) में होता था जहाँ यह कच्चे माल (कपास, धातु, कोयला आदि) भेजता और वहाँ से तैयार औद्योगिक माल मगाता था। 1865-1914 के बीच इस स्थिति में परिवर्तन होना प्रारम्भ हुआ और 1918 तक स्थिति बदल चुकी थी। अब यहाँ उद्योग विकसित हो चुके थे, निर्यात के लिए कच्चे मालों के स्थान पर औद्योगिक उत्पादन थे। चूँकि यूरोपियन देश स्वयं इसी स्थिति में थे अतः बाजार बदले और अमेरिका का तैयार माल लैटिन अमेरिका, अफ्रीका तथा एशिया के देशों को जाने लगा। इससे यूरोपियन देशों के पास अमेरिका को निर्यात करने की बहुत कम रकम पड़ गयी। फल यह हुआ कि इन देशों को अमेरिका से होने होने वाला निर्यात, इन देशों से यहाँ आने वाले आयात की तुलना में बहुत ज्यादा हो गया। व्यापार-दिशा में परिवर्तन का यह स्वरूप निम्न मारणों से सुस्पष्ट है।

स्पष्ट है कि पिछले 100-125 वर्षों में एशिया, दक्षिणी अमेरिका तथा उत्तरी अमेरिका के अर्थ देशों, विशेषकर कनाडा, से अमेरिका के व्यापारिक सम्बन्ध बढ़े हैं, आयात और निर्यात दोनों ही बढ़े हैं। यह बदोतरी यूरोप वाले हिस्से की कीमत पर हुई है जो पिछले 100 वर्षों में एक तिहाई रह गया है। पिछली सताब्दी के मध्य में तीन चौथाई आयात निर्यात यूरोप से सम्बन्धित थे जो आज एक चौथाई से भी कम हैं। वर्तमान व्यापार प्रतिघात की दृष्टि में, देशों में, कनाडा सबसे आगे है जो कि स० रा० अमेरिका के लगभग 1/5 विदेश व्यापार से जुड़ा है। उल्लेखनीय है कि इन दोनों देशों का परस्पर व्यापार विश्व में सर्वाधिक है। कनाडा कच्चे मालों में धनी है, दूसरे सबसे नज़दीक स्थित होने के कारण परिवहन-वर्षा भी अपेक्षाकृत कम पड़ता है। बाहर के देशों में जापान तथा ब्रिटेन सबसे आगे हैं जिनका अमेरिका से भारी व्यापारिक सम्बन्ध है। ब्राज़िल (काँपी) वनीग्वला (पेट्रोल तथा लौह-अयस्क) पश्चिमी जर्मनी (औद्योगिक उत्पादन) आदि देशों को अमेरिका के मुख्य सप्लाईर्स की श्रेणी में रखा जा सकता है। 1960 से पहले क्यूबा (शक्कर) भी इसी श्रेणी में था। सरीददारों में कनाडा, ब्रिटेन, जापान, मैक्सिको, पश्चिमी जर्मनी, नीदरलैंड, भारत तथा वनीग्वला प्रमुख हैं।

## विदेश व्यापार—बदलते हुए सम्बन्ध 1850—1960

(प्रेषक भूभाग से होने वाले व्यापार की प्रतिशत-मात्रा)

	उ० अमेरिका (उ० भाग)	उ० अमेरिका (द० भाग)	द० अमेरिका	यूरोप	एशिया
	निर्यात				
1850	66	99	54	757	21
1891-1900	63	62	34	779	32
1921-25	143	102	68	527	113
1947	147	119	164	359	133
1956	209	104	101	271	141
	आयात				
1850	30	93	92	710	72
1891-1900	48	134	141	515	127
1921-25	115	149	122	304	273
1947	196	176	218	142	183
1956	230	114	199	235	159

प्रसात, अटलांटिक तथा मैक्सिको की खाड़ी-इन तीनों के तट प्रदेश म० रा० अमेरिका के अनेक प्राकृतिक बंदरगाह प्रस्तुत करते हैं जो व्यापार में रत हैं। फिर भी यह एक आश्चर्यजनक तथ्य है कि देश के कुल विदेश व्यापार का लगभग 35% भाग अकेले एक बंदरगाह से सम्बंधित है और वह बंदरगाह है न्यूयार्क। इसका कारण है, न्यूयार्क की स्थिति। जैसा कि 'भौद्योगिक विकास' अध्याय में स्पष्ट है यह उस मार्ग के सिरे पर स्थित है जो अटलैंटिक को पार करके भीतरी भीत प्रदेश को जोड़ता है। यह जलमार्ग (हडसन-मोहाक घाँसाव, ईरो नहर) अमेरिका की भौद्योगिक मेखला में होकर स्थित है। यह भी कम महत्वपूर्ण नहीं कि न्यूयार्क के विशाल प्राकृतिक पोनाथ्रम में भारी क्षमता विद्यमान है।

अटलांटिक तट के अन्य अस्त बंदरगाहों में पिनाडेलफिया, बाल्टीमोर, बोस्टन तथा हैम्पटन रोड्स आदि महत्वपूर्ण हैं। खाड़ी प्रदेश में गॉल बंदरगाह तथा हॉउस्टन बंदरगाह आये हैं। इनका वास्तविक विकास पिछले दशकों में ही हुआ है जिसमें इस प्रदेश में तेल की खोज, सूनी वस्त्र व्यवसाय का विकास तथा भौद्योगीकरण की नयी प्रवृत्ति आदि तत्वों का भारी सहयोग रहा है। टैंकर्स का सारा व्यापार भी इन्हीं बंदरगाहों से होता है अतः इनकी क्षमता अमश बढ़ायी जा रही है। न्यू यार्क भी पर्याप्त अस्त बंदरगाह है जिस अपनी स्थिति (मिसौसीपी के मुहाने पर) का लाभ है। भीतरी भागों से होने वाला अन्तर्गत व्यापार इस बंदरगाह के द्वारा ही होता है।

प्रशात तट पर सेन फ्रांसिस्को, लॉस एंजिल्स, सिएटिल तथा पोर्टलैंड ज्यादातर विदेशी व्यापार के लिए उत्तरदायी हैं। इनकी व्यस्तता एवं धमता बड़ी तेजी से, पश्चिमी राज्यों में जनसंख्या तथा आर्थिक क्रियाओं की वृद्धि के साथ-साथ बढ़ रही है। पनामा नहर खुल जाने से इन बंदरगाहों का बड़ा लाभ हुआ है। देश के पूर्वी तट से पश्चिमी तट तक माल भेजने के लिए आजकल समुद्री मार्ग ही अपनाया जाता है क्योंकि यह भीतरी यल मार्ग से सस्ता पड़ता है।

यहां उल्लेखनीय है कि स० रा० अमेरिका का, कनाडा की तरह, एक चौथा तट भी है और वह है महान भील-सेंट लॉरेंस जलयम मार्ग। इस मार्ग पर अनेक भीतरी बंदरगाह महत्वपूर्ण स्थिति लिए हैं। इनमें डलुथ, सिवागो, डेट्रायट, क्लीवलैंड, टोलेडो तथा बर्फीलो आदि अग्रणी हैं। यह सच है कि अब तक भील मार्ग का प्रयोग कोयला, लोह-अयस, गेहूँ आदि के भीतरी व्यापार के लिए होना रहा है परन्तु सेंट लॉरेंस समुद्री मार्ग के खुल जाने के बाद से इन बंदरगाहों का न केवल कनाडियन वरन् समुद्र पार अन्य देशों के बंदरगाहों से भी सम्बन्ध बढ़ता जा रहा है।

अमेरिका का व्यापारिक जहाजी बेड़ा विश्व में सबसे बड़ा है जो विश्व के समस्त बेड़े के लगभग 1/3 टन-भार में समायोजित है।

## सोवियत संघ (U.S.S.R.)

सोवियत मघ आज दुनिया की महानतम शक्तियों में से एक है जिसने अल्प समय में ही भारी आर्थिक, वैज्ञानिक तथा सैनिक विकास करके दुनिया को आश्चर्य-चकित कर दिया है। कई आधारभूत वस्तुओं के उत्पादन (लोहा, कोयला एवं गेहूँ) में तो हम अपने प्रबल प्रतिद्वन्दी स रा अमेरिका से भी आगे बढ गया है। उनकी इस बढती हुई शक्ति को सीमित करने के लिए पश्चिमी राष्ट्रों ने पश्चिम में 'नाटो', दक्षिण-पश्चिम में 'सैंटो' तथा पूर्व में 'मिण्टो' आदि सैनिक सगठनों का गठन किया है। विश्व के राजनैतिक मत्र पर कोई भी ऐसी घटना नहीं होनी जिसमें प्रत्यक्ष या अप्रत्यक्ष रूप में सोवियत सघ रचि न रचता हो। सम्भवत अपने नेतृत्व की स्थिति को बनाए रखने के लिए बडे देशों के लिए यह आवश्यक भी होना है। उनकी सैन्य शक्ति एवं विदेश शान्ति को बनाए रखने में उनकी महत्वपूर्ण स्थिति को इस तथ्य में जाना जा सकता है कि फ्रेंसिसन एवं व्हाइट-हाउस के बीच एक 'तुरन्त मचार लाइन' (हीट-लाइन) की व्यवस्था की गई है ताकि किसी भी प्रकार की गलतफहमी के द्वारा नष्ट होती हुई मानवता को बचाया जा सके। सोवियत मघ अणुशस्त्रों एवं अंतरिक्ष उड़ानों में इतनी तीव्र गति से आगे बढ रहा है कि वह म रा के बराबर तो पहुच ही गया है, सम्भावनाएँ ऐसी हैं कि वह शीघ्र ही उससे भी आगे बढ जाएगा।

अगर इस ममस्त आर्थिक एवं वैज्ञानिक प्रगति की कालावधि (1917-72) देखें तो इस देश के निवासियों के प्रति श्रद्धा और भी बढ जानी है। 55 वर्ष के अल्प काल में यह देश जहाँ पहुच गया है वहाँ म रा अमेरिका पिछले 350 वर्षों में पहुचा। यह भी उल्लेखनीय है कि सोवियत भूमि पर दोनों महायुद्धों का प्रत्यक्ष प्रभाव पडा जबकि अमेरिका की भूमि पर कभी कोई युद्ध माघारण गूह युद्ध को छोडकर, नहीं लडा गया। सोवियत सघ वर्तमान शताब्दी में ही आर्थिक उत्पादन में अमेरिका से आगे बढ जाने का लक्ष्य बनाए हुए है, जैसाकि 1961 में हुई कम्युनिस्ट पार्टी की 22वीं कांग्रेस में निणय किया गया था। हम की इस अभूतपूर्व प्रगति में जितना सहयोग प्राकृतिक बरदानों, जैसे विशाल भूखण्ड, खनिज सम्पदा, विस्तृत मैदानी भाग, विस्तृत कोणारों बन, असमीमित शक्ति के स्रोत आदि का रहा है उतना ही वहाँ के परिश्रमी भाव का भी है, जिसने अपने अथक शारीरिक परिश्रम में पचवर्षीय योजनाओं के द्वारा सगठित तथा व्यवस्थित रूप से एवं उचित नेतृत्व में देश के आर्थिक ढांचे को मजबूत किया। भारत की नीति के विपरीत सोवियत नेताओं ने पहले अपने घर के सुधार तथा बाद में दुनिया के सम्बन्धों की ओर ध्यान दिया। स्लाविन के समय लीह पर्व (आपरन-बटन) के भीतर रहकर जिस लगन एवं एकाग्रचितता से वहाँ के निवासियों ने अपने उत्पादन को बढाया वह विश्व में एक मिमाल है।



यह महान् देश बाल्टिक सागर से लेकर पूर्व में बेरिंग स्ट्रेट तक फैला हुआ है दुनिया के घल भाग का लगभग 1/7 भाग घेर रखा है। इसका 65 प्रतिशत भू क्षेत्र एशिया एवं 35 प्रतिशत योरोप में है। पश्चिम में 19° 30' पूर्वी देशान्तर से लेकर पूर्व में 169° 30' पश्चिमी देशान्तर तक इसका विस्तार लगभग 170° देशान्तरों में है। दक्षिण में अफगानिस्तान की सीमा पर स्थित कुगवा (35° 15' उत्तरी अक्षांश) से लेकर उत्तर में बेप चैल्यसकिन (77° 44' उत्तर अक्षांश) तक इसका विस्तार लगभग 3000 मील में है। इसी प्रकार पूर्व पश्चिम फैलाव लगभग 7000 मील है। इन विस्तार को ट्रांस साइबेरियन रेलवे पौलंड की सीमा से ब्लाडीवोस्टक तक 9 दिन और 12 घंटे में पार करती है। दुनिया का यह सबसे बड़ा देश 8,649,489 वर्गमील में फैला हुआ है जिसमें संयुक्त राज्य अमेरिका, कनाडा तथा मैक्सिको, तीनों देश एक साथ समा सबने हैं।

वस्तुतः रूस के विस्तार का अनुमान घाँवडों के बजाय यह कहने से ज्यादा अच्छी तरह होगा कि यह म. रा. अमेरिका से तीन गुना तथा ब्रिटन से 90 गुना बड़ा है। यह दुनिया की 1/6 बसाव योग्य भूमि के बराबर है। इस विस्तार के कारण रूस के पूर्वी भागों में दिन पश्चिमी भागों से 11 घंटे पहले निकलता है। जब ब्लाडीवोस्टक के लोग जागने वाले होते हैं तब मास्को के निवासी अपने विस्तरों में जाने की तैयारी में लगे होते हैं। इन दोनों नगरों के बीच की दूरी लंदन तथा न्यूयार्क के बीच की दूरी से ज्यादा है।

इस विशाल देश में विविध प्रकार की भौगोलिक अवस्थायों का होना स्वाभाविक है। प्रत्येक भूगर्भिक तथा पर्वत निर्माणकारी घटनाओं की प्रतिनिधि भू-आकृतियाँ इसके घरातल पर विद्यमान हैं। इसका 23 प्रतिशत भाग आर्कटिक वृत्त के अंदर है जहाँ वर्ष के 8-9 महीने बर्फ जमी रहती है। माँसको लंदन के बजाय 250 मील उत्तर में है। लेनिनग्राद उन्ही अक्षांशों में विद्यमान है जिनमें कि गैटलैंड द्वीप समूह। इस प्रकार लगभग आधा देश (6 महीने तक बर्फ तथा पाले में प्रभावित रहता है। साधारणतः 16 प्रतिशत भू-भाग शीत ऋतुबध, 80 प्रतिशत शीतोष्ण तथा बंवल 4 प्रतिशत उपोष्ण ऋतुबध में है। दक्षिण में रूस की ज्यादातर सीमा पर्वतीय दीवाल द्वारा बनी है। इन परिस्थितियों में यहाँ जलवायु मध्यम शरीर की विषमता होना स्वाभाविक है। मध्य एशिया में भीषण गर्मी तथा नदी युक्त रेगिस्तानी प्रदेश है तो कोलम्बिज निचले प्रदेश और तथा मुहावनी जलवायु में कई प्रकार की फसलें प्रदान करते हैं।

सोवियत रूस को महाद्वीपीय दृष्टि में दो भागों में बाटा जाना है यूरोपियन रूस एवं एशियाटिक रूस। दोनों भागों के बीच की सीमा यूराल पर्वतीय दीवाल द्वारा विभाजित की जाती है जिसके पश्चिम में योरोपियन रूस (ट्रांसकैस्पिया की

घामिन करने हुए) विस्तार लगभग 2,000,000 वर्गमील में है। अक्वेला योरोपियन कम मयुक्त राज्य अमेरिका के लगभग 2/3 भाग के बराबर है जबकि यह समस्त देश का केवल 1/4 भाग है क्षेत्र 3/4 भाग में यूराल के पूर्व की ओर साइबेरिया, कजाकिस्तान तथा मध्य एशिया आते हैं। जो एशिया महाद्वीप के लगभग एक तिहाई भाग घेरे हैं।

पूर्व में पश्चिम की ओर सोवियत गणराज्य की सीमाएँ लगभग एक दर्जन देशों क्रमशः चीन, भारत, पाकिस्तान, अफगानिस्तान, ईरान, तुर्की, रूमानिया, हंग्री, चैकोस्लोवाकिया, पोलैंड तथा फिनलैंड में लगती है। जब एक थल दोनो प्रकार की सीमाओं की सम्मिलित लम्बाई 37,000 मील है। इसकी तुलना प योग्य के सबसे बड़े देश फ्रांस की सीमा (3,300 मील) में की जा सकती है। कुल सीमा का लगभग दो तिहाई भाग (27,000 मील) तट रेखा द्वारा बनता है फिर भी सोवियत कम कभी भी एक जल शक्ति के रूप में नहीं उभर सका। इसका कारण इसकी जनसीमा प्रस्तुत करने वाले महानगरों तथा भागों की स्थिति जन्म अनुपयोगी प्रकृति है। आर्कटिक वृत्त के सभी तट प्रदेश प्रायः साल भर तक जमे रहते हैं। अतः उनमें न कोई बदरगाह विकसित हो पाया है और न जल यातायात ही होना है। केवल सैनिक महत्व के जनयान ही - (एम्बरक्राफ्ट कैरियर तथा सब-मैरिाइन आदि) कभी-कभी गुजरते हैं जिनमें बर्फ को तोड़कर रास्ते बनाने की सुविधाएँ होती हैं।

सोवियत मघ के सीमावर्ती भागों को चार श्रेणियों में रखा जा सकता है। कुछ ऐसे भाग हैं जो कम को सीधे यातायात प्रधान महासागरों एवं जलमार्गों में जोड़ते हैं इनमें जापान सागर, श्वेत सागर तथा बैरेंट सागर महत्वपूर्ण हैं। इनमें भी बैरेंट सागर ज्यादा उपयोगी है जो उत्तरी अटलांटिक डिफ्ट द्वारा मान भर खुला रहता है एवं कम के बदरगाह मुरमास्क को अटलांटिक महासागरीय जल मार्गों से जोड़ता है। श्वेत सागर जाड़ा के दिनों में जम जाता है। जापान सागर लगभग वर्ष भर खुला रहता है और ग्ल्याडीबोम्बक तथा ताम्बोदका आदि बदरगाहों में प्रसन्न महानगरों का सीधा रास्ता भी प्रदान करता है। परन्तु पृष्ठभूमि के आधिक दृष्टि से ज्यादा महत्वपूर्ण न होने के कारण इस जलमार्ग का उपयोग नहीं हो पाता। दूसरी श्रेणी के अन्तर्गत वे जलाशय आते हैं जो कम को महासागरीय जलमार्ग में जोड़ते तो हैं परन्तु इन जलाशयों को पार करते समय जिन जलडमरूमध्यों में होकर गुजरना पड़ता है उन पर घब देगो का अधिकार है। बाल्टिक तथा काला सागर इसी प्रकार के हैं। तिसरी श्रेणी में वे जलाशय हैं जो चारों तरफ सोवियत भूमि से घिरे हैं और भीतरी व्यापार के लिए जन यातायात प्रस्तुत करते हैं। इनमें कैस्पियन सागर सबसे बड़ा है। चौथी श्रेणी के अन्तर्गत वे सभी तट प्रदेश हैं जो आर्कटिक सागर द्वारा प्रस्तुत किए गए हैं परन्तु मदा जमे रहने के कारण बेकार हैं।

समस्त विभिन्नताओं के बावजूद कुछ ऐसे तत्व हैं जिन्होंने सोवियत रूस को एकता तथा समानता प्रदान की है जिससे वहाँ एक राष्ट्रीयता विकसित हुई है। विशाल होने पर भी रूस दुनिया के अन्य देशों से जमे हुए समुद्रों, सीमावर्ती जलाशयों, दलदल तथा पर्वतीय शृङ्खलाओं या अत्यन्त निर्जन प्रदेशों द्वारा अलग है। समस्त देश में निचले मैदानी भागों का बहुल्य है तथा क्षेत्रीय भिन्नता होत हुए भी जलवायु में महाद्वीपीय तत्व प्रधान हैं। इन कारणों से वहाँ राष्ट्रीय भावना के विकास में ज्यादा कठिनाई नहीं आई।

रूस के बारे में एक प्रश्न यह उठता है और वह यह कि इस देश को एशिया में समझा जाय या यूरोप में। वर्तमान राजनैतिक, सांस्कृतिक तथा आर्थिक अवस्थाओं को देखते हुए यह प्रश्न करना व्यर्थ है। वर्तमान में रूस एक सगठित देश है जो बाल्टिक में बरिंग तक फैला है। यह दूररी बात है कि उसका आर्थिक हृदय फिनलैंड वाली मिट्टी के प्रदेश यूक्रेन में स्थित है। परन्तु वह दिन भी दूर नहीं जब मध्य एशिया या साइबेरिया भी औद्योगिक खनिज सम्पदा एवं कृषि विस्तार की दृष्टि से उतने ही महत्वपूर्ण होंगे जितना कि आज यूरोपियन रूस या यूक्रेन प्रदेश है और इसके लिए निरन्तर प्रयत्न जारी हैं जिनमें तेजी में सफलता मिलती जा रही है। साइबेरिया के निचले मैदानी भागों में गेहूँ की सुनहली बालें रूसी लोगों के इस प्रयत्न की प्रत्यक्ष गवाह हैं। धुर 'उत्तरी-पूर्वी' बाने में खोदी जा रही खानें इस तथ्य की पुष्टि करती हैं। चम्बुत सोवियत रूस को 'यूरेशियन' देश कहना ज्यादा उपयुक्त होगा।

सोवियत रूस की वर्तमान राजनैतिक व्यवस्था को समझने के लिए कुछ ऐतिहासिक रूपरेखा का ज्ञान होना अत्यन्त आवश्यक है। वर्तमान रूस का इतिहास उन स्लाविक समुदायों से होता है जो 8-9वीं शताब्दी में कीव के चारों ओर निवास कर रहे थे। सभी समुदायों की अपनी-अपनी अलग-अलग ईकाई थी। ये सभी स्वतंत्र थे। बाद में स्वीडन में आने वाले कुछ कबीलों ने इनमें से कमजोर समुदायों पर अधिकार करके अपनेशासित बड़े समुदाय का संगठन किया।

इसी प्रकार के एक कबीले के मुखिया का नाम रुरिक-दा-रूस था जिसके नाम पर इस देश का नामकरण सम्भार हुआ।<sup>1</sup> बीच-बीच में कई बार मंगोलों ने आक्रमण किया। अन्ततोगत्वा 15वीं शताब्दी में जार परिवार इस प्रदेश के नेतृत्व में आया और यहाँ राजतंत्र प्रारम्भ हुआ। मास्को राजधानी बनाई गई।

सोवियत रूस का जो वर्तमान विस्तार है वह इन जार राजाओं के द्वारा जीत कर ही मिलाया हुआ भाग है। 1533-84 की अवधि में यहाँ के ईवान नामक राजा ने तातारों को बहुत दूर तक पूव में तथा पोलैंड और लिथुआनियांग को पश्चिम में सदेड

दिया था। पोलैंड के साथ ज्यादातर लडाइयाँ यूक्रेन प्रदेश में लड़ी गईं। माईवेरियन प्रदेश की तरफ ये लोग 1580 में आगे बढ़े जबकि यरमार्क ने यूराल को पार करके इरटिश नदी पर स्थित सीबीर नगर पर अधिकार कर लिया। फिर तो ये लोग सम्पूर्ण माईवेरियन प्रदेश को जीतते चले गये और 1639 में प्रशान्त के तट तक का विशाल भू-भाग अधिकार में कर लिया। साईबेरिया को जीतने में जार शक्तियों को ज्यादा युद्ध नहीं करने पड़े। इसमें ज्यादा कठिन काय केवल प्राकृतिक बाधाओं (नदी, दलदल, घने जंगल पर्वत) को पार करते हुए आगे बढ़ना था। 1741 में जब बेरिंग अमेरिका तथा एशिया के बीच स्थित जलडमरूमध्य (जिसे बाद में बेरिंग जलडमरूमध्य के नाम से पुकारा जाने लगा) को पार करके एलास्का पहुँचा तो अनेकों लोग वहाँ जाकर बस गये। इनका अन्तिम पड़ाव सैनफ्रांसिस्को से केवल 40 मील दूरी पर ही था। इस प्रकार रूसी लोगों का अधिकार उत्तरी अमेरिका में भी था जो 1867 में एलास्का को बेचने के माय-माय खत्म हो गया।

पीटर महान् (1669-1725) ने देश को मज्जित तथा पश्चिमी यूरोप के देशों की तरह आधिक दृष्टि से उन्नत करने का भारी प्रयत्न किया। अपने कार्यों के कारण वह आज भी रूसी लोगों के दिल में पीटर महान् के रूप में स्थान बनाये हुए है। पीटर के समय से ही रूस का यह मतन् प्रचल रहा है कि उसे विश्व के महामागरीय जन मार्गों में पहुँचने के लिए 12 महीने खुला तथा स्वतन्त्र जलमार्ग मिले। उनसे ज्यादातर आक्रमणों की तरह में मदा यही भावना छिपी रही है। कैंपरीन द्वितीय के नेतृत्व में रूस ने काले सागर, निकोलेव प्रथम के नेतृत्व में फारस की खाड़ी, निकोलस द्वितीय के नेतृत्व में पोर्टे आर्थर, अलैक्जेंडर द्वितीय के नेतृत्व में जापान सागर तक पहुँच कर अपने लिये जलमार्ग की व्यवस्था की। समय-समय पर ईरान, चीन अफगा-निस्तान मंगोलिया व तिब्बत में जो इसके भगडे हुए उनका कारण भी यह था कि रूस निरन्तर समुद्र तक पहुँचने के लिए प्रयत्नशील रहा। 1904-5 में जो रूसी जापानी युद्ध हुआ वह वस्तुतः खाड़ीवोन्टक तक रेल बनाने के कारण हुआ था 17 तथा 18 वीं शताब्दी में जब यूरोप के अन्य देशों में औद्योगिक क्रान्ति हो रही थी रूस एक रुढ़िवादी तथा अविश्वसित देश के रूप में चल रहा था। जार को तानाशाही में जमींदार वर्ग को छोड़कर सभी वर्गों के लोग दुःखी थे। वैज्ञानिक प्रगति या आधुनिकता नाम की चीज उस समय रूस में नहीं थी।

आज का रूस समाजवादी क्रान्ति का फल है जो प्रथम बार 1905 में हुई, परन्तु असफल रही। पुन 1917 में बोल्शेविक क्रान्ति हुई जिसने देश का ढाँचा ही बदल दिया। जारशाही रूस का कोई व्यक्ति अगर उस समय ही हानानो का वर्तन इस शताब्दी में पैदा हुए बच्चों में करे तो शायद बच्चे विश्वास नहीं करेंगे कि जीवन

के प्रत्येक क्षेत्र में घामूल परिवर्तन आ गया है। 12 मार्च 1917 को क्रान्ति का श्रीगणेश हुआ। 15 मार्च को जार शासकों का खारमा किया गया तथा घन्त में जाकर 7 नवम्बर 1917 को लेनिन के नेतृत्व में मार्क्सवादी सरकार बनी। 31 जनवरी 1918 को 'घाल रशियन सोवियत' की तीसरी कांग्रेस में एक घोषणा पत्र निबारा गया जिमके अनुसार घाम जनता का घोषण समाप्त करने की घोषणा की गई। साथ ही रूस को 'सोवियत रिपब्लिक' घोषित किया गया। 10 जुलाई 1918 को पावकी कांग्रेस में 'रूसी सोवियत फ़ेडरल सोवियत रिपब्लिक' के लिए संविधान घोषित किया गया। इसी समय में यूक्रेन, बेलोरशिया तथा ट्रांसकार्पेशिया में भी गणराज्य बनाये गये। 30 दिसम्बर 1922 को सोवियत समाजवादी सघीय गणराज्य की स्थापना हुई जिसमें रूस, यूक्रेन, बेलोरशिया तथा ट्रांसकार्पेशिया गणराज्य शामिल किये गये। 13 मई 1925 को अन्य गणराज्य उजबेक तथा तुर्कमान को इस सघ में मिलाया गया तथा मार्च 1931 को ताजिकिस्तान गणतन्त्र भी इसमें शामिल हो गया। इस प्रकार वर्तमान सोवियत सघ की स्थापना वस्तुतः कई चरणों में हुई है। 1939 तक इस सघ में 11, समाजवादी गणराज्य थे जिनके नाम इस प्रकार हैं—

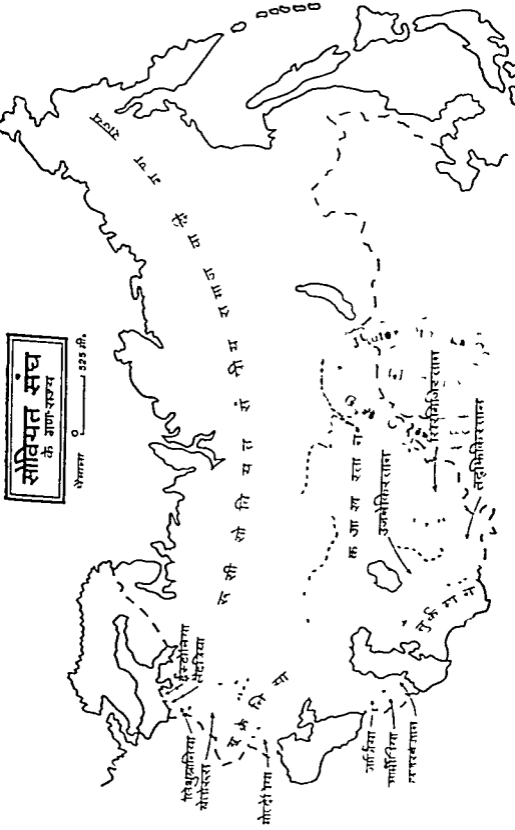
रूसी गणराज्य, यूक्रेनिया, बेलोरशिया, अजरबैजान, जार्जिया, घार्मीनिया, तुर्कमिनिस्तान, तजाकिस्तान, कजाक, किरगिजिया तथा उजबेक गणराज्य। इन 11 बड़े गणराज्यों के क्षेत्रफल 81 मिलियन वर्ग मील था। 12वां गणतन्त्र क्रेलोफिनिया 3 मार्च 1940 को इसका सदस्य बना। इसी वर्ष में मोलदेविया (13) लिथुआनिया (14) एस्टोनिया (15) तथा लैटविया (16) गणराज्य भी सघ के सदस्य हो गये। अब सोवियत सघ का क्षेत्रफल लगभग साठे आठ मिलियन वर्गमील था।

द्वितीय विश्व युद्ध में मित्र राष्ट्रों के जीत जाने के बाद सोवियत सघ के क्षेत्रफल में और वृद्धि हुई। कर्जन रेखा के पूर्व के समस्त पौनिश भाग तथा उत्तरी प्रणिया (69,886 वर्गमील) ने इसकी पश्चिमी सीमाओं का विस्तार किया तो जापान की हार के बाद दक्षिणी समालिन एक क्यूराट्ट द्वीपों के मिलने से पूर्वी सीमाएँ बढ़ी।

इस प्रकार समय-समय पर विभिन्न भागों के शामिल होने जाने से सघ में 16 गणराज्य थे परन्तु 1956 में क्रेलोफिनिया गणतन्त्र को स्वायत्त शासी गणराज्य के रूप में बदल देने से 15 ही रह गये। इस समय प्रशासनिक दृष्टि से 15 सघीय गणराज्य 18 स्वायत्त शासी गणराज्य, 6 जिले, 181 क्षेत्र, 10 स्वतन्त्र, 10 राष्ट्रीय भू-भाग तथा 4,162 ग्रामीण मण्डल हैं।

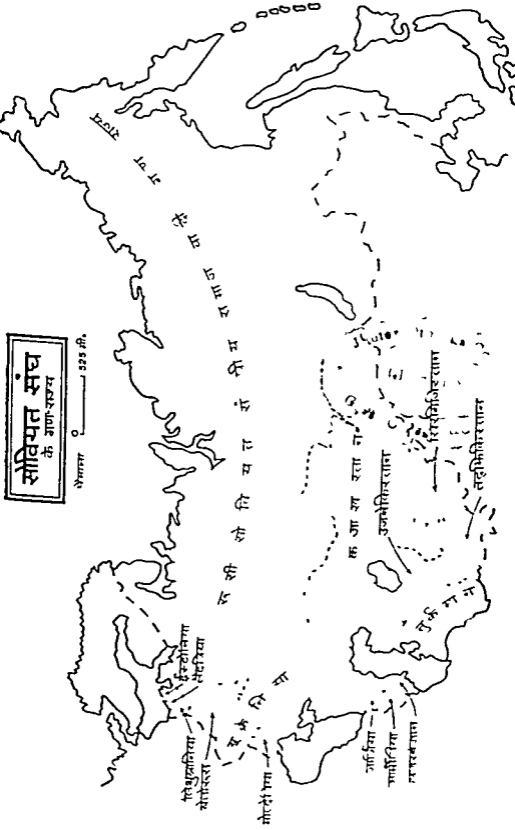
# सोवियत संघ के गणराज्य

भूमिका 0 ————— 525 मी.



# सोवियत संघ के गणराज्य

भूमिका 0 ————— 525 मी.



### सोवियत रूस के सघीय समाजवादी गणराज्य <sup>2</sup>

सोवियत सघीय समाजवादी गणराज्य	राजधानी	क्षेत्रफल (1000वर्ग मील कि० मी० में)	जनसंख्या (मिली० में)
1 रूसी सोवियत सघ गणराज्य	मास्को	17,075	128-5
2 यूक्रेन	कीव	601	46-8
3 कजाखस्तान	आलम-आता	2750	12-9
4 उजबेकिस्तान	ताशकन्द	409	11-7
5 बेलोरशिया	मिन्स्क	208	8-9
6 जार्जिया	तिबिलिसी	70	4-7
7 अजरबैजान	बाकु	87	5-0
8 मोल्देविया	किशनीव	34	3-5
9 लियुथानिया	विल्नियस	64	3-1
10 लिथुनिया	फन्ज	198	2-9
11 ताजिकिस्तान	दुशान्बे (स्तानिनावाद)	143	2-8
12 लैटविया	रीगा	64	2-3
13 आर्मीनिया	यारवान	30	2-4
14 तुर्कमिनिस्तान	अशग्यावाद	468	2-1
15 एस्टोनिया	तालिन	45	1-3
योग -		22-4 मि० कि० मी०	239 मिलियन

### स्वायत्तशासी गणराज्य

ये गणराज्य वस्तुतः सघीय गणराज्यों के अन्तर्गत ही बनाए गये हैं। इस प्रकार रूसी सघीय गणराज्य के अन्तर्गत 14, उजबेक 1, जार्जिया 2 तथा अजरबैजान के

<sup>2</sup> Estimated population Jan 1969, data based on Statesman Year book 1970-71. MacMillan p 1387

अन्तर्गत ] स्वायत्तशासी गणराज्य है। इनके नाम इस प्रकार हैं—बस्कीर, बुर्घान, मगोलियन, दामेन्ना, कबदिनो, बल्कार, करेसियन, कौमी, मारी, मोर्दोविया, उत्तरी-ओस्तेसियन, ततार, उदमर्त, चेचेनिगुस, चूवाग तथा याकुत (रूसी गणराज्य) काराकाल्पक (उजबेक) आस्खाजियन तथा अर्जर (जाजिया) एव नाचिचेवान (अजरबैजान) आदि।

सविधान के अनुसार "सोवियत सघ मजदूरों तथा कृषकों का समाजवादी देश है।"

---



## सोवियत संघ :

### भूगर्भिक संरचना एवं धरातलीय स्वरूप (Geological Structure and Relief)

भूगर्भिक संरचना की दृष्टि से सोवियत संघ बड़ा ही जटिल भू-भाग है। यहाँ सभी युगों की प्रतिनिधि चट्टानें मिलती हैं। इस भू-भाग की भूगर्भिक संरचना को अच्छी तरह समझने के लिए रचना सम्बन्धी कुछ आधारभूत तथ्यों पर प्रकाश डालना उपयुक्त होगा। पृथ्वी के धरातल में मुख्यतः दो प्रकार की रचनाएँ होती हैं। प्रथम, स्थिर भूखण्ड या महाद्वीपीय प्लेट फार्मस् एव द्वितीय गतिशील क्षेत्र जिनमें भूमननियाँ विकसित होती हैं तथा पर्वत शृंगलाओं का निर्माण होता है। इन्हीं पर्वत निर्माण वाले क्षेत्रों को कहा जा सकता है। स्थिर भूखण्ड अत्यन्त प्राचीन एवं बठोर आग्नेय तथा परिवर्तित चट्टानों द्वारा बने होते हैं। इन चट्टानों का निर्माण प्राचीन भूगर्भिक युग (आर्कियन या प्रीकैम्ब्रियन) में धरातल से नीचे काफी गहराई पर हुआ था। बठोर होने के कारण ये भूखण्ड बाद की हलचलों और दबावों में अप्रभावित रहे। निम्नदेह ये कुछ ऊपर उठे तथा इनमें दरारें एवं घमास पड़ गये। लम्बे युगों तक क्षयकारी शक्तियों ने इनमें बटाव और छीलन का कार्य किया। इस स्थिर भूखण्डों के बीच या आसपास में दूसरे प्रकार के भूभाग हैं जिनमें लावा-हजारों वर्षों तक स्थिर भूखण्डों से बटा कर लाया गया मनुष्य जमा होना रहा और पर्वत निर्माणकारी घटनाओं के फलस्वरूप इनमें मोड़ पड़े, पर्वतों का उदय हुआ।

सोवियत संघ में आधाररूप में दो स्थिर भूखण्ड हैं। एक जिसे पूर्वी यूरेशियन या रूसी प्लेटफार्म कहा जाता है तथा दूसरा जिसे साइबेरियन प्लेटफार्म कहा जाता है। इनके ये नाम स्थितियों के आधार पर पड़े हैं। इन दोनों स्थिर खण्डों के बीच या आस पास के क्षेत्रों में स्थित गतिशील भागों में भूमननियाँ विकसित हुईं और पर्वत निर्माणकारी घटनाओं (कैम्ब्रीडोनियन, हरमोनियन, मॅमोब्रोइक तथा अल्पाइन) में पर्वत शृंगलाओं का उदय हुआ। सोवियत संघ के भूगर्भिक मानचित्र में विभिन्न पर्वत निर्माणकारी घटनाओं से प्रभावित क्षेत्रों को अलग-अलग पेटिया में चिह्नित किया गया है। यह इसलिए सम्भव हुआ क्योंकि इन घटनाओं के क्षेत्र अलग-अलग हैं तथा एक बार जिस क्षेत्र में मोड़ किया हुआ है उसमें बाद नहीं हुई। यथा प्री-कैम्ब्रियन (आर्कियन) युगीन पर्वतों के क्षेत्र में प्री-कैम्ब्रियन युग के बाद या कैम्ब्रीडोनियन युगीन पर्वतों के क्षेत्र में कैम्ब्रीडोनियन युग के बाद पर्वत निर्माणकारी क्रियाएँ नगण्य मात्रा में ही घटित हुई हैं।<sup>1</sup>

यहाँ यह उल्लेखनीय है कि इन भाषित्वन हलचलो वाले क्षेत्रों (टीटोनिक बॉल्स) या उनके पड़े मोड़ों का वर्तमान धरातलीय स्वरुप में कोई बात मन्बरुप नहीं है बल्कि युगानो विनती भी रचनाएँ या मोड़ हैं उनका प्रसित्व ही धरातल पर स्पष्टन प्रकट नहीं है। उन्धान के बाद ताको वर्षों तक धरगदन गलितो में उन्हें काट-भाट कर मीका कर दिया है उनके ऊपर तल छट जमा हो गई है। उदाहरण के लिए यूरान पर्वत एव पश्चिमी साइबेरियन निचले प्रदेश दोनों ही हरमीनियन युगीन रचनाएँ हैं परन्तु पश्चिमी साइबेरिया की तत्कालीन (हरमीनियन) रचनाएँ बाद की तल छट धोर पददार चट्टानों के नीचे दबी हुई हैं जबकि यूरान में भूत रचनाएँ (हरमीनियन) बड़ी जाह धरातल पर स्पष्ट हैं। इस प्रकार ये दोनों क्षेत्र पदधि समान भाषित्वन मरचना वाले हैं परन्तु धरातलीय स्वरुप में भारी भिन्न हैं।

मक्षेप में रुम की भाषित्वन मरचनाएँ का मोड़ तोर पर विद्वान इस प्रकार है। जर्मनीय पर्वत कहा जा चुका है यहाँ दो प्री-कैम्ब्रियन स्थित भूतल हैं—पूर्वी यूरोपीयन एव साइबेरियन। कैम्ब्रीनियन रचनाएँ साइबेरियन प्लेटफारम के धाम धाम स्थित हैं। दो प्रमुख कैम्ब्रीनियन धन हैं। प्रथम साइबेरियन प्लेटफारम के दक्षिण-पश्चिम में तथा दूसरा वह जो इस प्लेटफारम की दो भाग में विभाजित करता हुआ दक्षिण-पश्चिम में उभर-ध्वर दिशा को फैला है। हरमीनियन युगीन रचनाएँ मुख्यतः धागे प्लेटफारमों के बीच में फैली हैं जबकि मैमोजोइक एव कन्वार्शन युगीन मोड़ श्रृंखलाएँ पूर्वी यूरोपीयन स्थिर भूतल, हरमीनियन रचनाएँ तथा साइबेरियन स्थिर भूतल की दक्षिणी सीमा बनाती हुई क्रमशः पश्चिम में पूर्व को फैली हुई हैं। साइबेरियन प्लेटफारम का चकरर मासो में श्रृंखलाएँ इनके पूर्वी चिनारों तक धारा बढ गई हैं।

मैमोजोइक एव कैम्ब्रीनियन या कन्वार्शन युगीन रचनाएँ में पदधि विन्धार-दिशा एव धरातलीय स्वरुप की दृष्टि में धाम्य है परन्तु क्षेत्रीय दृष्टि में गहराई में देखने पर, धरन स्पष्टन समझ जा सकता है। मैमोजोइक युगीन रचनाएँ प्रमुखतः पूर्वी साइबेरियन में पाई जाती हैं। सोना नदी की चौड़ी मध्य धाटी भी इसी युग में म्बरुधित है। कैम्ब्रीनियन युगीन मोड़धार पर्वतों का विन्धार मर्द्धाधिक है। इनके भी समझ जा सकता है कि नदीनतन होने के कारण इन धन में म्बरुधित मनी रचनाएँ मोड़ों के रूप में धरातल पर म्बरुधित हैं। धन धनो (प्री-कैम्ब्रियन, कैम्ब्रीनियन या हरमीनियन) की धरेगा इनका धरगदन भी बढून कम हुआ है, बल्कि बड़े जाह तो ये धनी भी उन्नत की धरगदा में हैं। यह धन दक्षिण-पश्चिम में क्रांतिनियन श्रृंखलाओं में प्रारम्भ होकर बकिजोना, पानीर, बोरिनधार धारि को जोड़ते हुए प्रगात लट के मनातनर फँसे कमचट्टका, सनातित एव बपुयधन तक धारा बढ गया है। कन्वार्शन युग में पड़े दबावों के कारण दक्षिणी साइबेरिया तथा मध्य एशिया में बड़े बेसिन धरातलीय धनावों में बन गए हैं। ये बेसिन वर्तमान में धारिधर दृष्टि से पड़े म्बरुधित सिद्ध हो रहे हैं।

सरलीकरण की दृष्टि से मोबियत भूखण्डों में हुई भूगर्भिक घटनाओं, रचनाओं एवं उनसे सम्बन्धित भू-प्राकारों को निम्न पाँच विभागों में रखा जा सकता है :

### प्री-कैम्ब्रियन रचनाएँ

प्री-कैम्ब्रियन युग के मोहदार पर्वत जो घिसकर वर्तमान में यूरोपियन प्लेट-फार्म तथा साइबेरिया की आल्पाइन एवं अनानार शील्ड के रूप में पाए जाते हैं। इस प्रकार की भूगर्भिक रचनाएँ यूराल एवं हीनेज बेसिन को छोड़कर समस्त यूरोपियन रूप में पाई जाती हैं।

### कैलीडोनियन रचनाएँ

कैलीडोनियन पर्वत निर्माणकारी घटना के फलस्वरूप मध्य पैन्थियाजोइक तथा पूर्व डैवोनियन भूगर्भिक युगों में प्री-कैम्ब्रियन तथा ट्राम-कैम्ब्रियन पर्वत श्रेणियों का जन्म हुआ। इनके अतिरिक्त मनाग, मीनूगिस्व तथा कुजनेन्स बेसिन भी इसी समय की रचनाएँ हैं।

### हरसीनियन रचनाएँ

हरसीनियन पर्वत निर्माणकारी घटना के फलस्वरूप यूराल, अल्टाइ, ध्यानगान, नोवाया-ज़ेमल्या तथा बजाल्जस्तान के उच्च प्रदेशों का आविर्भाव हुआ। इसी घटना के फलस्वरूप परगना, च, गटगा तथा आभू दरया के बेसिन बने।

### मैसोजोइक रचनाएँ

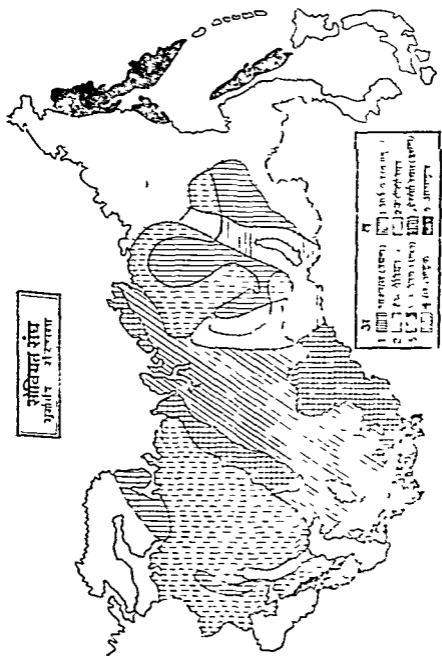
मैसोजोइक युग में याकुत्स तथा पूर्वी साइबेरिया की रचनाओं का आविर्भाव हुआ। चर्गायास्की, अनादिर, कोल्मा तथा मिगोटएनित आदि भी इसी युग की प्रतिनिधि श्रेणियाँ हैं। इस युग की कुछ रचनाएँ कैम्ब्रियन सागर के ग्राम पास भी मिलती हैं।

### अल्पाइन रचनाएँ

यह सबसे नवीन पर्वत निर्माणकारी हलचल मानी जाती है जिसमें सम्पन्न श्रेणियाँ मोबियत मध्य की दक्षिणी सीमा बनाती हुई पड़ी हैं। इनका विस्तार पश्चिम में ट्रांसमिया में लेकर उत्तर-पूर्व में मंगोलिया एवं कमचट्रा तक है। ये ही श्रेणियाँ आगे जाकर बयूराल द्वीप के रूप में परिवर्तित हो जाती हैं।

विविध भूगर्भिक हलचलों को ध्यान में रखते हुए जल सार्वभूमिक मध्य के धरातलीय स्वरूप पर दृष्टिपात करने हैं तो समूचे भूभाग की आकृति में कोई तारतम्य (बेका दक्षिणी भाग को छोड़कर) समझ में नहीं आता। साधारणतः देश का अधिकांश भू-क्षेत्र एक निचले मैदान द्वारा घिरा हुआ है। मैदानी भागों की यह शृंखला विंगान हामी निचले प्रदेश में प्रारम्भ होकर यूराल के उम पार पश्चिमी साइबेरियन

निचले प्रदेश तथा मध्य साइबेरियन के नीचे पठारी भागों को जोड़नी हुई धुर पूर्व तक चली गई है। दक्षिण में निचले भागों का विस्तार भन्ज एशिया या तुरान के निचले प्रदेशों के रूप में है। इस विंगाल निचले प्रदेश को दक्षिण, दक्षिण-पूर्व तथा पूर्व में



चित्र-2

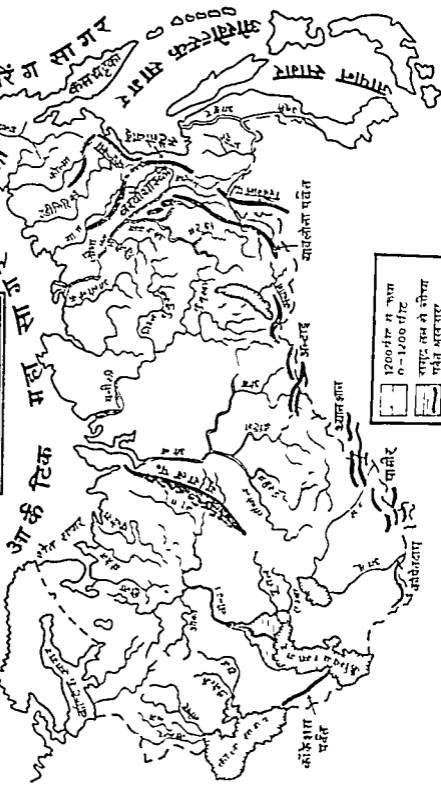
पर्वतीय शृङ्खलाओं ने घेरा हुआ है जो रूस की प्राकृतिक सीमा भी प्रस्तुत करती है। अधिकतर भागों में निचले प्रदेशों की ऊँचाई 600 फीट से ज्यादा नहीं है। यूरोपियन रूस का निचला मैदान, जिसने देश का लगभग एक चौथाई भाग घेरा हुआ है, वस्तुतः जर्मन पोलिश मैदान का ही विस्तार है। यूरोपियन रूस एक साइबेरियन के निचले भागों को यूरोप पर्वत से पृथक् करने है। वैसे तो कोई पर्वतीय बाधा प्रस्तुत नहीं करते, वे प्रत्येक स्थान पर किए जा सकते हैं, वरिष्ठ मध्य यूरोप में होकर रेल मार्ग (ट्राम माइनोरियन) व मडकों भी निकाली गई हैं, पर चूकि परम्परागत रूप में यूरोप श्रेणी एशिया तथा यूरोप के बीच की सीमा मानी जाती है अतः कहने में य पर्वत ही कह जाते हैं।

जिमी भी भूभाग के धरातल को वर्तमान स्वरूप प्रदान करने में भूगर्भिक हलचल एवं पर्वत निर्माणकारी घटनाओं के अनिश्चित क्षयकारी शक्तियों का भी उतना ही महत्वपूर्ण हाथ होता है। प्लिस्टोसीन हिमयुग में रूसी तथा साइबेरियन मैदान का अधिकतर उत्तरी भाग बर्फ से ढका था, जिसका प्रमाण इन क्षेत्रों में पायी जाने वाली विभिन्न हिमानी-वृत्त आकृतियों (भीले, मोरैनिज जमाव, ब्राउट वाग प्लेन आदि) के रूप में विद्यमान है। दक्षिण के ऊँचे पर्वतीय भागों में भी हिमानियों ने पर्याप्त प्रभाव डाला। मध्य एशिया के पर्वतों के चरण प्रदेशों में हवाओं द्वारा जमा की गई लौहम मिट्टी पाई जाती है। भूगोल वेत्ताओं का अनुमान है कि इस तीर्थम का अभाव हिमयुग के बीच-बीच में हुए शुष्क धरातलों में हुआ।

भूगर्भिक हलचलों, पर्वत निर्माणकारी घटनाओं एवं अपरदन के स्वरूप पर एक साथ विचार करने पर एक बात स्पष्ट हो जाती है कि रूस का सर्वाधिक ऊँचा भाग सबसे नवीन रचनाओं यानी दक्षिण-पूर्वी पर्वत क्रमों में है। पामीर-अल्ताई क्रम में सापिथत मध्य की सर्वाधिक ऊँची चोटियाँ कम्पूनिज्म (24,590 फीट) एवं लेनिन (23,363 फीट) स्थित हैं। धरातलीय स्वरूप की विविधता रूस जैसे विशाल देश में होना स्वाभाविक है। भू-आकारों की विविधता (पर्वत, पठार, मैदान, दलदल) और उनसे प्रभावित आर्थिक क्रियाएँ तो अनुमानित की ही जा सकती हैं, परन्तु मजबूत उल्लेखनीय विविधता, जो मनोरंजन भी है, ऊँचाई को लेकर है। पामीर-अल्ताई क्रम से कुछ पश्चिम में ही कैस्पियन सागर विद्यमान है जिसने आस पास के भूभागों का ता समुद्र-तल से भी नीचा है। स्वयं कैस्पियन सागर का जन-तल विश्व के भीतन समुद्र-तल से 92 फीट नीचा है। मैगिदलाव प्रायद्वीप में स्थित करागिये घोंसाव समुद्रतल से 434 फीट नीचा है। इसी प्रकार का एक बड़ा घोंसाव है जिसमें दुनिया की सबसे गहरी भीत घेवाल स्थित है।<sup>4</sup>

# सौरवियत संघ

धरातलीय स्वरूप  
प्रचुर नदियाँ एवं पर्वत श्रृंखलाएँ



बेरिंग सागर  
हिमालय  
महासागर  
आर्कटिक

	1200 मीटर से ऊपर
	0-1200 मीटर
	नदियाँ
	पर्वत श्रृंखलाएँ

यावलीना पर्वत

अन्दाइ

अग्राल शाल

पासीर

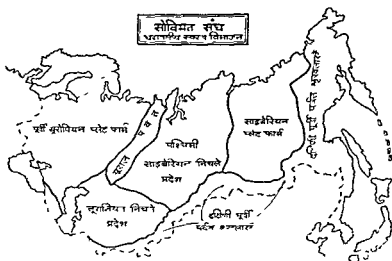
कुवेचनदाग

कोकेशा पर्वत

सरचना एवं उच्चावचन की दृष्टि से, मोटे तौर पर, सोवियत सभ को निम्न भागों में विभाजित किया जा सकता है।

- 1 पूर्वी यूरोपियन प्लेटफार्म।
- 2 यूराल पर्वत श्रम।
3. पश्चिमी साइबेरियन निचले प्रदेश।
- 4 कजाक उच्च प्रदेश।
5. तुरानियन निचले प्रदेश।
- 6 माइवेरियन प्लेटफार्म।
- 7 दक्षिण एवं पूर्वी पर्वत श्रेणियाँ।

चित्र-4



### पूर्वी यूरोपियन प्लेट फार्म

इस प्राचीन स्थिर भूखण्ड का विस्तार यूराल के पश्चिम में प्रायः समस्त यूरोपियन रूस में है, परन्तु इसकी प्राचीन कठोर चट्टानें केवल कुछ ही स्थानों पर नग्न रूप से प्रकट हैं जैसे उत्तर में फिनो-स्वीडिनेवियन या बाल्टिक शील्ड के रूप में तथा दक्षिण में पोडोलस्क-एजोव या यूक्रेनियन शील्ड के रूप में। अन्यत्र पुरानी रचनाएँ अपेक्षाकृत नवीन रचनाओं द्वारा ढके हुए रूप में हैं। अत्याधिक भ्रान्तावृत्तिकरण के कारण इस प्लेट फार्म का स्वरूप मँदानी हो गया है। इसीलिए कभी-कभी इसे रूसी निचले मैदान के नाम से भी पुकारा जाता है। यह भाग रूसी सभ्यता एवं संस्कृति का केन्द्र माना जाता है। इसका विस्तार उत्तर में स्वेत सागर से लेकर दक्षिण में काले सागर तक (लगभग 1100 मील) एवं पूर्व में यूराल के पश्चिमी चरण प्रदेशों से

तेकर पश्चिम में पालेड की सीमा तक (लगभग 1500 मीटर) है। बाद की भूगर्भिक हलचलों ने टंग प्राचीन भूखण्ड में अनेक 'ब्लॉक', घमाव तथा दरारों को जन्म दिया। डोनेट्र बेसिन जहाँ कोयले की गार्ने मिलती है इसी प्रकार का एक घसाव कृत भाग है। बाल्गा प्रदेशों का वर्तमान उच्च स्वरूप आवरण क्षय की शक्तियों के कारण बना है। इस सारी भ्रममानता के बावजूद रूसी मैदान कहीं भी 1200 फीट से ज्यादा ऊंचा नहीं है।

यूरोप के मध्य भागों की तरह रूसी मैदान का उत्तरी भाग भी प्लीस्टोसीन हिम-युग में हिमाच्छादित रहा जहाँ पश्चिम में फँनी-स्कँडोनेवियन तथा पूर्व में यूगन के उच्च प्रदेशों में विगालावाग हिमानियों का विस्तार हुआ। इनके द्वारा किये गये जमाव व बनाई हुई भूभाटनियों मात्र भी धरातल में स्पष्टतः देखी जा सकती हैं। यत्र तत्र मोरैनिक जमाव टीलों या छोटी नीची कूटिकाओं के रूप में दिखते हैं। ग्रिम मोरैनिक जमावों में रूसी मैदान के उत्तरी भागों में शृंगलायक कूटिकाएँ एवं नीची पहाड़ियों का जन्म दिया है। बाल्टाई या स्मोलेंस्क-मॉन्को कूटिकाएँ हिमानियों के जमाव से ही विकसित भू-स्वरूप हैं। इन मोरैनिक जमावों के दक्षिण में घाट वाम प्लेन तथा पूर्व-पश्चिम दिशा में फँली चौड़ी घाटियाँ (ग्रंटेम्टालर) हैं जिनमें रेतोंनी (मैड) तथा चिकनी (कने) मिट्टियों के जमाव ने इन्हे कृषि उपयोगी बना दिया है। इन्हीं घाट वाम प्लेन से हिमयुग के बाद तीव्र हवाओं ने मिट्टियाँ उड़ाकर यूरेन प्रदेश में मौसम जमावों को जन्म दिया।

विधान रूसी-मैदान के दक्षिणी भाग में भी हिम जमाव के जिम्मे समय-समय पर हान व क्षति रूसियन सागर के विस्तार ने अपने में समावेष्ट कर लिया। इन भागों में समुद्री मिट्टियाँ, जीवाश्म, रेत, मिल्क तथा प्राचीन तट रेखाओं के बिन्दु मात्र भी देखे जा सकते हैं। इस प्रकार युगवियन रूप के इस विधान मैदानी भाग के दक्षिण में स्थित दोना जलधरो (काला सागर तथा कैस्पियन सागर) के उत्तर में दो निम्न प्रकार के धरातलीय स्वरूप हैं। काला सागर के उत्तर में यूरेनियन उच्च प्रदेश फँने हैं जिनमें नोस्ट्र हिल्स, बगहिन्स, नीपर हिल्स, डान हिल्स, डोनेट्र तथा परगैनी हिल्स शामिल हैं जबकि कैस्पियन सागर के उत्तर में निचले भागों का विस्तार है जो यूगन के दक्षिण में होते हुए तुर्गाई प्लेन द्वारा पश्चिमी गार्देरियन निचले प्रदेश एवं धरातल सागर के दक्षिण में स्थित तूरान प्रदेशों से जुड़े हुए हैं। यह निचली पट्टी ही मध्य युगों में तानार, मगोन व मध्य एशियाई कबीलों का यूरोप में जाने का प्रधान मार्ग रहा है।

बाल्टिक शील्ड के रूसी भाग का विस्तार स्वतः सागर एवं स्विट्ज़र की गार्ने के मध्य में स्थित क्षेत्रों में है जो उत्तर की घोर धड़कर कौला पैलियोजेन में मिल गए हैं।



यहाँ ग्रेनाइट एब नीस जैसी पुरानी चट्टानों घरातल के ऊपर स्पष्ट रूप में आ गई हैं। वही-वही तो ये 1200 फीट तक उठी हुई हैं। कोला प्रायद्वीप में नगी, गाल पहाड़ियाँ तट प्रदेश के ऊपर सीधी गड़ी हैं जिनका स्वरूप 'मौनेटनोक्स' जैसा है। ग्रेनाइटिकरण के साथना ने घिस-घिस कर इन्हे गोल चोटियों के रूप में परिवर्तित कर दिया है। वस तो हिमानियों ने इस भाग को छील-छील कर बिल्कुल साफ कर दिया है परन्तु हिमानियों के द्वारा लाये गये मलबे के गड्ढों में एकत्र होने के कारण यत्र तत्र दलदलीय स्वरूप विकसित हो गये हैं। औसतन ऊँचाई इस भाग की 1000 फीट से कम ही है परन्तु गिब्रिन पर्वत अपवाद रूप में 3000 फीट से ज्यादा ऊँचे उठे हुए हैं।

वाल्टिक शील्ड के दक्षिण में एक विशाल दगरी घंसाव है जिसमें फिनलैंड की खाड़ी एब लैडोगा तथा ग्रीनेगा भीलें स्थित हैं।<sup>6</sup> इस घंसाव के दक्षिण में पूर्वी यूरोपियन मैदान की पर्वदार चट्टानों का सिलसिला प्रारम्भ होता है। इस भाग में पुराबल्मीय जमाव भ्रम प्राय दक्षिण एब दक्षिण पूर्व की ओर फैल कर मॉन्को बेसिन की ओर आगे बढ़ गये हैं जहाँ ग्रेनाइटिकरण की शक्तियों ने काट-काट कर एम्बाप-मेटस व उनके बीच-बीच में स्थित निचले भागों को जन्म दिया है। ग्रीनेगा भील के दक्षिणी सिरे से लेकर बैलोनस गणराज्य की सीमाओं तक उत्तर-पूर्व से दक्षिण-पश्चिम दिशा में फैली वाल्डाई पहाड़ियाँ इस प्रकार से बने हुए एम्बापमेटस का सर्वोत्तम ढलाना है। कार्वोनीफैरस चूने के परथरों से बने एम्बापमेटस से सम्बन्धित इस पहाड़ी सिलसिले में समतल हिमयुगों के हिमानियों के भाग में बाधा प्रस्तुत की अतः पर्याप्त मलबा इसके ऊपर जम गया और इसकी ऊँचाई 1138 फीट तक हो गई। राजधानी (मॉस्को) के थोड़े उत्तर में स्थित उत्तर-पूर्व दिशा में विस्तृत स्मोलैस्व-मॉस्को कूटिका का निर्माण भी ठीक इसी प्रकार हुआ है।

मॉस्को बेसिन के दक्षिण में मध्यवर्ती रूसी उच्च प्रदेश स्थित है जिनकी औसतन ऊँचाई 600-800 फीट है। वही भी ये उच्च प्रदेश 940 फीट से ज्यादा ऊँचे नहीं हैं। साधारणतः इन उच्च प्रदेशों का स्वरूप पठार जैसा है जिसके पूव में डॉन तथा पश्चिम में उपरी नीपर की घाटियाँ स्थित हैं। डॉन की घाटी पर ये उच्च प्रदेश दीवाल की तरह खड़े खड़े हैं। दक्षिण में मध्यवर्ती रूसी उच्च प्रदेश अपेक्षाकृत उच्च भूमि के रूप में पोडोनस्व-एजोव शील्ड में मिल जाते हैं।

वाल्टिक शील्ड की तरह यूक्रेन गणराज्य के पश्चिमी भाग में भी प्राचीन, स्थिर भू-वर्णन की चट्टानें घरातल तक स्पष्ट रूप में आ गई हैं। इस भाग को पोडोनस्व-एजोव शील्ड के नाम से जाना जाता है। प्राचीन चट्टानों से इस कठोर घरातल वाले

पठारी भाग में हो कर नीपर नदी बहती है। यह नदी इस शील्ड के बीचों बीच होकर गुजरती है जिनकी घाटी में कठोर चट्टानों के ज्यों की त्यों खड़े रह जाने से कई विशाल झरने बन गये हैं। इन झरनों पर जलशक्ति गृह स्थापित किये गये हैं। नीपर के पूर्व में पठारी भाग की ऊँचाई क्रमशः कम हो जाती है परन्तु पूर्व-एजोव पहाड़ियों के रूप में पुनः एक बार अधिक (1066 फीट तक) होती है। धरातल की ऊपरी पतों में समस्त पठारी भाग में लौयस या 'लाइमन' मिट्टियों का जमाव है।

यूक्रेनियन शील्ड के उत्तर-पूर्व में डोनेत्ज पहाड़ियाँ विद्यमान हैं। धरातलीय स्वरूप की दृष्टि से ये अवश्य यूक्रेनियन शील्ड की ही विस्तार प्रतीत होती हैं परन्तु संरचना की दृष्टि से भिन्न हैं। इस भाग में आद्यकल्पीय चट्टानें धरातल में बहुत गहराई पर हैं और उनसे ऊपर भारी मात्रा में पर्तदार पदार्थों (कार्बोनीफेरस युगीन जमाव भी) का जमाव हुआ। ये जमाव हरमीनियन एवं मैसोजोइक युग में मोटे क्रिया से प्रभावित हुए। फलतः 1200 फीट ऊँची इन पहाड़ियों का जन्म हुआ। यूक्रेनियन मैसिफ के दक्षिण में लौयस युक्त चौड़े मैदानी भाग हैं जो दक्षिण-पश्चिम में क्रमशः कार्पेथिया प्रायद्वीप या क्रीमिया श्रेणियों से जा मिले हैं।

रूसी निचले प्रदेशों के पूर्व में मुख्य उच्च प्रदेश निमान श्रेणी, ऊपरी पठार एवं वोल्गा की पहाड़ियाँ आदि हैं। निमान श्रेणी ओ कालीडोनियन पर्वत निर्माणकारी घटना भी प्रतिनिधि मानी जाती है यूराल के चरण प्रदेशों में उत्तर-पश्चिम की ओर फैली है। यह श्रेणी इतनी नीची है कि इसका महत्व एवं स्वरूप केवल भूगर्भ शक्तियों के लिए ही पहाड़ी के रूप में है अन्यथा धरातल का साधारण ऊँचा जटा हुआ भाग है जो पैचोरा तथा डीना-मैजेन बेसिनों के बीच जलविभाजक का कार्य करता है। पैचोरा बेसिन में कोयले के सुरक्षित भंडार हैं। इस प्रदेश के विस्तृत भागों में दलदल, भोल्ले तथा जंगल हैं। उत्तर में आर्कटिक तट रेखा के सहारे-सहारे पट्टी के रूप में सदा बर्फ जमी रहती है जहाँ टुंड्रा जैसी अवस्थाएँ हैं।

रूस के इन पूर्वी भागों में क्षैतिज पर्तदार चट्टानों का विस्तार है। मध्यपूर्व-भाग या दूसरे शब्दों में मध्यवर्ती रूसी उच्च प्रदेश के पूर्व में ओका-डान मैदानी भाग का विस्तार है जिसके पूर्व में वोल्गा उच्च प्रदेश के आ जाने से वोल्गा बेसिन ओका-डान बेसिन से अलग हो गया है। वस्तुतः ओका डॉन तथा ट्रांस-वोल्गा प्लेन्स, दोनों ही विशाल मध्यवर्ती रूसी निचले प्रदेशों के दक्षिणी भाग हैं जिन्हें वोल्गा पहाड़ियों ने पृथक् कर दिया है।

वोल्गा उच्च प्रदेशों के उत्तरी भाग को 'प्री-वोल्गा हिल्स' के नाम से जाना जाता है। दक्षिण की तरफ यह सिलसिला सकरा होता गया है। यहाँ तक कि परगैनी हिल्स के पास डॉन तथा वोल्गा बेसिनों की दूरी केवल 50 मील रह जाती है।

चोल्गा उच्च प्रदेशों की ऊँचाई औसतन 500-600 फीट है वहीं-वही पर ये 1000 फीट तक भी ऊँचे पहुँच गये हैं। इन प्रकार ये उच्च भाग बोल्गा नदी का दाहिना किनारा प्रस्तुत करते हैं जिसमें नदी द्वारा काटे गये भाग अनेक सीढ़ीदार टाल स्पष्टतया नदी की प्राचीनता को स्पष्ट करते हैं। उत्तर में भिगुली पहाड़ियों के आ जाने से चोल्गा ने मोड़ लिया है जो 'समारा मोड़' के नाम से मशहूर है। इस भाग में जल-धारा के दोनों ओर के किनारे दीवार जैसा आकार लिये खड़े हुए हैं। थोड़े पश्चिम में चोल्गा की पुरानी घाटी (साईरान तथा उल्यानोव्स्क के बीच) स्थित है जो अब सूखी पड़ी है। नदी की बायीं तरफ निचले भाग हैं अतः जब कभी पानी ज्यादा होता है तो इन टाल-बोल्गा प्लेन्स में बाढ़ आ जाती है।

रुनी मैदान के दक्षिणी-पश्चिमी भाग में अल्पाइन जुगिन श्रृंखला कार्पेटियन्स के अग्र प्रदेशों का विस्तार है जिनमें नीची पहाड़ियाँ, पठार, समतल मैदान तथा घाटियाँ आदि सभी प्रकार की भूभाट्टियाँ हैं।

### यूराल पर्वत श्रृंखला

पुराकल्प में यूरोपियन एव साइबेरियन स्थिर भूखण्डों के बीच एक घँसाव क्षेत्र विकसित हुआ। स्वाभाविक रूप से साइबेरियन तथा यूरोपियन स्थिर भूखण्डों से मलवा काट कर अनावृत्तिकरण के साधन इन घँसाव क्षेत्र में जमा करते रहे। इन प्रकार एक विशाल भूखण्ड का उदय हुआ पुराकल्प के अन्त में हरसीनियन घटना के फलस्वरूप इस गतिशील भाग में मोड़ पड़े और वर्तमान यूराल से लेकर यनीगी तक का सम्पूर्ण भाग पर्वतों के रूप में ऊँचा उठ गया। कालांतर में न्यस्त उच्च प्रदेशों को अपरदन की शक्तियों ने काट-काट कर एक पैंनीप्लेन के रूप में परिवर्तित कर दिया। टरशरी युग में अल्पाइन पर्वत निर्माणकारी घटना के फलस्वरूप जब इन 'पैंनीप्लेन' भाग पर दबाव पड़ा तो इनके पश्चिमी सीमावर्ती क्षेत्रों में कुछ भाग ऊपर उठ गये। वही वर्तमान यूराल पर्वत के रूप में है। उल्लेखनीय है कि यूराल की ये श्रेणियाँ मूलतः हरसीनियन उठाव की नहीं हैं।

वर्तमान यूराल पर्वत लगभग 60° पूर्वी देशान्तर के सहारे-सहारे धार्कटिक तट से यूराल नदी तक लगभग 1500 मील की लम्बाई में फैले हैं। धार्कटिक सागर में स्थित बेंगेव द्वीप तथा नोवाया ज़ेम्ल्या भी दस्तुत इसी क्रम के विस्तार भाग हैं जो समुद्र के बीच में आने के कारण पृथक् हो गये हैं। यूराल पर्वत की औसत ऊँचाई 750 फीट से 3000 फीट तक है। यद्यपि वही-वही 5000 फीट से ऊपर है। चौड़ाई उत्तर में 50 मील तक है जबकि मध्य भाग में सकरे होने गये हैं परन्तु दक्षिण की तरफ चौड़ाई पुनः ज्यादा (140 मील) हो गई है। घुर दक्षिण में यूराल का अन्त मौगुर-भार नीची पहाड़ियों के रूप में होता है।

यूराल क्रम में कई समानांतर श्रेणियाँ हैं जिनके बीच-बीच में घाटियाँ उत्तर-दक्षिण दिशा में फैली हैं। अध्ययन की सरलता के लिए यूराल को तीन भागों में बाटा जा सकता है।

### प्रथम, उत्तरी यूराल :

इसकी दक्षिणी सीमा 61° उत्तरी अक्षांश को माना जा सकता है। उत्तरी यूराल सम्पूर्ण क्रम में सबसे ऊँचा भाग है। यही यूराल पर्वत की सर्वाधिक ऊँची चोटी माउंट नौरौदनाया (6185) स्थित है। उत्तरी यूराल में दो समानांतर श्रेणियाँ स्पष्ट हैं जिन्हें कई अनुप्रस्थ घाटियाँ काटती हैं। उत्तर में आर्कटिक तट के पास जा कर दोनों श्रेणियाँ मिल जाती हैं और अब यह पर्वतीय भाग 'आर्कटिक यूराल' के नाम से जाना जाता है। आर्कटिक यूराल की चौड़ाई 1520 मील एवं ऊँचाई 2000 फीट है। भाग चलकर श्रेणी का नाम पेखोय है जो विश्व खलित रूप में टुंड्रा प्रदेशों में जाकर समाप्त हो गई है।

### द्वितीय, मध्य यूराल :

यहाँ पर्वत क्रम बहुत नीचा हो गया है। क्रमबद्ध शृंखलाओं का अभाव है। कई जगह तो यूराल का स्वरूप इस भाग में पठारी भाग जैसा ही है जिसकी ऊँचाई 600 से 1200 फीट तक है। इस भाग से होकर यूराल को आसानी से पार किया जा सकता है यही होकर ट्रांस-साइबेरियन रेलवे यूराल को पार करती है। इस भाग की सर्वाधिक ऊँची चोटी बोन्भावोव्स्की बॉमिन (4500 फीट) है।

### तृतीय, दक्षिणी यूराल

इसका विस्तार माउंट युरमा से लेकर दक्षिण में मौगुदभूर पहाड़ियों तक है। कई समानांतर श्रेणियाँ 100 मील से भी अधिक चौड़ाई में फैली हैं। पूर्व में स्थित 3000 फीट ऊँची यूराल-टाऊ शृंखला इस प्रदेश की जल विभाजक है। सर्वाधिक ऊँचाई यमान-टाऊ (5,432 फीट) के रूप में है। वेंलाया नदी के दक्षिण में यूराल-टाऊ शृंखला कई भागों में विभक्त होकर त्रिश ऊँचे, असमान मैदानों के रूप में परिवर्तित होती चली गई है। दक्षिण पूर्व में सोहमयस की श्रोत मँगनिट नाया पहाड़ी स्थित है।

भू-गर्भिक संरचना की दृष्टि से यूराल पर्वत क्रम बड़ा जटिल है। अधिकांश भागों में पुराकल्पीय तलछटों का विस्तार है जिनके बीच-बीच में रूपांतरित एवं आग्नेय चट्टानों की सर्वाधिक मात्रा मध्य भाग में है। पर्वत के पूर्व में अपेक्षाकृत नवीन टरसारी युगीन चट्टानें हैं जबकि पश्चिमी भाग अधिकांशतः परिमियन चट्टानों का बना है। मँगो-

जोटव एव टरशरी युगो में दबाव पडने के फलस्वरूप जब पश्चिमी भागो का उत्थान हुआ तो अनेक दरार घाटियाँ तथा हीस्टें भी बन गये। यूराल के पश्चिमी भाग में म्यिन ऊफा 'हीस्टें' इमी प्रकार से बना है।

परम्परागत रूप में यूराल को एशिया एव यूरोप के बीच की सीमा कहा जाता है। यद्यपि आज यह पर्वत श्रम हरेक स्थान पर पार किया जा सकता है। अधिक दृष्टि से यूराल पर्वत अत्यंत महत्वपूर्ण है। अद्य स्तरीय चट्टानों में, जो भव्य आवरण क्षय के कारण घरातल के निकट आ गई हैं, लोहा, ताँबा, बॉक्साइट, प्लैटीनम, निकल, क्रोमियम व अन्य अनेक धातु तथा अधातु खनिज प्राप्त है।

### पश्चिमी साइबेरियन निचले प्रदेश :

मोवियत सघ का यह भाग एक अद्वितीय प्रदेश है। अद्वितीय इस दृष्टि से यूराल से लेकर यनीमि (1600 कि० मी०) एव उत्तर में दक्षिण तक लगभग 1900 कि० मी० की दूरी तक यह सम्पूर्ण प्रदेश वही भी समुद्र तल से 600 फीट से ज्यादा ऊँचा नहीं है। आघार में पुराकल्पीय पदार्थ एव हरसीनियन रचनाएँ हैं जो कि हजारों फीट मोटी पर्तदार चट्टानों के नीचे दबे हुए हैं। पुराकल्प से लेकर यह भाग अनेक बार घसाव प्रसन्न हुआ तथा आवरण क्षय के साधनों ने भारी कटाव किया है। इन प्रकार सर्वत्र क्षैतिज रूप में तलछट जमा है। घरातलीय पतों में अधिवास भाग हिमयुग में जमा किये गये पदार्थों का है। केवल दक्षिण-पश्चिम कजाकस्तान के सीमावर्ती क्षेत्र में ही टरशरी चट्टानें पाई जाती हैं। सम्पूर्ण पश्चिमी साइबेरिया के घरातल में एकरूपता पाई जाती है। इस दृष्टि से यह मसार के कुछ ही विस्तृत रूप तथा समतल भागों में से एक है। विस्तृत बनाती नदियाँ, दलदल, जंगल, भीलों आदि यहाँ के घरातल की आम-भूआकृतियाँ हैं जो सर्वत्र है।

यूरोपियन हम की तरह पश्चिमी साइबेरिया भी क्वार्टरनरी युग में हिम आवरण से प्रभावित हुआ। इस भाग में लगभग 61° उत्तरी अक्षांश तक हिमानियों का विस्तार था जिसके फलस्वरूप समस्त उत्तरी भाग में भीलों, मोरेरिन जमाव व अथ हिमश्रियाओं के बिन्दु मिलते हैं। हिमयुग की समाप्ति पर समस्त उत्तरी भाग समुद्रगत (समुद्री तल ऊँचा होने में) हो गया इसलिए आर्कटिक तट प्रदेश में अत्यधिक कटी-फटी तट रेखा का विकास हुआ। ऐसा लगता है जैसे कि लौटती हुई हिमानियों के साथ ही इस प्रदेश की दक्षिण से उत्तर की ओर बहने वाली नदियों ने अपना मार्ग निर्धारित किया हो, यथा दो हिमानियों के बीच उनके गिसबने के साथ-साथ नदियों ने अपना घाटियाँ विकसित की हो।<sup>7</sup> लगभग 63° उत्तरी अक्षांश के सहारे-सहारे पूर्व पश्चिम

दिया मे फँसी साइबेरियन-युवाली कूटिका समवत अन्तिम मोरेनिक जमावों से बनी है। इस कूटिका के दक्षिण मे विस्तृत आउट-वाग प्लेन्स हैं जहाँ से हवाओं ने मिट्टियाँ उडा करके दक्षिणी भागों मे लौयस के रूप मे जमा की है। ऐसी योजना है कि साइबेरियन युवाली कूटिका को कृत्रिम बाँधों द्वारा और भी नियमित एव शृंखलाबद्ध बनाया जाए तथा उनमे जल एकत्रित कर के मध्य एशिया की सिचाई की व्यवस्था की जाए।

मम्पूण पश्चिम साइबेरिया प्रदेश अत्यन्त व्यवस्थाहीन जल निकास युक्त है। फलन सर्वत्र दलदल, बाँझ, अमस्य भीलो के दान होते हैं। आम ढाल उत्तर की ओर है। ओब, यनीसी, इटिश आदि प्रमुख नदियाँ है जिनकी निचली घाटियाँ जाडों मे जम जाती हैं। बसत के प्रारम्भ मे इनकी ऊपरी घाटियाँ खुल जाती है, हिम जल बन कर बहने लगती है। परन्तु निचली घाटियाँ अभी भी जमी होती हैं। अतः सर्वत्र दलदल का साम्राज्य हो जाता है। नदियाँ अत्यन्त उथली हैं। इनकी घाटियाँ बहुत चौड़ी हैं। कहीं-कहीं तो 100-120 कि० मी० चौड़ाई मिलती है। केवल दक्षिणी-पश्चिमी भाग ही शुष्क (उपयुक्त मात्रा में) रहता है अतः वहाँ शृंषि कार्यं संभव हो सके है।

### कजाक उच्च प्रदेश .

यह प्रदेश पश्चिमी साइबेरिया की दक्षिणी सीमा पर स्थित है। यूराल की तरह यह भाग भी हूरसीनियन युग मे ऊँचा उठा, तत्पश्चात् क्षयकारी शक्तियों द्वारा 'पेनीप्लेन' हुआ और बाद की घटनाओं मे (अल्पाइन एव मैसोजोइक) दबाव पडने के फलस्वरूप अनेक धँसाव, दरार तथा 'हीम्स' युक्त हुआ। आज इसका स्वरूप अत्यधिक कटे-फटे पठार जैसा है जिसमे कुछ छोटी-छोटी पहाडी श्रेणियाँ हैं। सर्वाधिक ऊँचाई (4700 फीट) प्रदेश के मध्य मे है। अधिकांश प्रदेश 1500-3000 फीट की ऊँचाई लिए हुए है। कुछ स्थानों को छोड जहाँ मैसोजोइक भुगोल पदार्थ जमा हैं, अन्यत्र अस्त्रियास भागों मे पुराकल्पीय पत्तदार या प्री-कैम्ब्रियन परिवर्तित एव आग्नेय चट्टानें विद्यमान हैं।<sup>8</sup> इन प्राचीन चट्टानों मे अनेक खनिज हैं जिनका शोषण उक्त चट्टानों के धरातल के पर्याप्त निकट आने (क्षय के फलस्वरूप) मे आमान हो गया है। कजाक उच्च प्रदेशों का उत्तरी भाग अर्द्ध-शुष्क एव आधा दक्षिणी भाग शुष्क दशाओं मे स्थित अतः धरातलीय जलाशयों का अभाव है।

### यूरानियन निचले प्रदेश :

यूरानियन निचले प्रदेश सोवियत मध्य एशिया मे, पश्चिमी मे कैस्पियन सागर, उत्तर मे कजाक उच्च प्रदेश एव दक्षिण तथा पूर्व मे कबीन अल्पाइन पर्वत श्रेणियों

झाग घेर हुए हैं। कैस्पियन सागर के निकट के निचले क्षेत्रों, जो वास्तव में समुद्र तल से नीचे हैं, को छोड़कर इस प्रदेश का सबसे नीचा भाग अरल सागर के घास-घास स्थित है। अरल सागर एक उबला जलसंचय है जिसकी औसत गहराई 100 फीट के लगभग है। केवल कुछ ही स्थानों पर यह 200 फीट से ज्यादा गहरा है। इसमें दक्षिण तथा पूर्व में स्थित नवीन पर्वत शृंगनाथों में नदियाँ आवर मिलती हैं जिनमें सर, ग्राम् प्रमुख है। इस प्रकार इस प्रदेश में धरणीय स्वरूप के कारण अन्तः प्रवाह प्रणाली विकसित हो गई है। कई नदियाँ अरल सागर की ओर प्रवाहित हैं परन्तु उसमें मिलने से पूर्व ही रेगिस्तानों में विलीन हो जाती हैं। मरिमु या चू इसी प्रकार की जल धाराएँ हैं। अन्तः प्रवाह प्रणाली का एक छोटा सा केन्द्र बाल्खन भील (गहराई 20 फीट) भी है।

तूरानियन प्रदेश में विविध भूआकृतियाँ विद्यमान हैं जिनमें तूरान निचला भाग अरल तथा कैस्पियन सागरीय घेमाव, इन दोनों घेमावों के मध्य स्थित उम्त-उट का पठार, किजिलकुम तथा कराकुल मैदानी भाग प्रमुख हैं। उम्त-उट का पठार जिसकी ऊँचाई 500-700 फीट है, प्रपात चूने का बना हुआ भाग है। यत्र-तत्र इसके ऊपर टरकारी युगीन जमाव हो गये हैं। पठार चारों तरफ तीव्र ढाल लिए हुए हैं। तीव्र ढाल होने के कारण यह भी है कि इसके पश्चिम में कैस्पियन, पूर्व में अरल सागर तथा दक्षिण में उज्जोय की घाटी विद्यमान है। पानी की कमी है अतः जलधाराएँ अत्यन्त पतनी हैं। ये भी रेगिस्तानी भागों में जाकर सूख जाती हैं। जल के अभाव में चूने की चट्टानों की विद्यमानता के बावजूद कार्मट दृश्यावलि विकसित नहीं हो पाई है। प्रदेश के अत्यन्त उच्च भागों में त्रैम्नोवोटस्व पठार (उम्त-उट का ही दक्षिणी विस्तार भाग) एवं बेट-याक दाला पठार (कजाक उच्च प्रदेश एवं सर नदी के मध्य स्थित) उल्लेखनीय हैं जिनकी औसत ऊँचाई क्रमशः 1000 फीट एवं 900-1100 फीट है।

वास्तविक तूरानी निचले प्रदेश मोवियन मध्य एशिया के दक्षिण में रेगिस्तानी भागों में है जहाँ कि विस्तृत दूरियों तक रेगिस्तानी दृश्य नजर आते हैं। कई बड़े-बड़े रेगिस्तान हैं जिनमें मिपुन-कुम (चू नदी दक्षिणी पर्वतों के मध्य स्थित) किजिलकुम (ग्राम् एवं सर नदी के बीच) कराकुम (कैस्पियन सागर एवं ग्राम् दर्या के बीच) तथा बाल्खन भील के दक्षिण में स्थित रेगिस्तान उल्लेखनीय हैं। इन भागों में शुष्क जल-वायु होने के कारण चट्टानें अमण्डित हो गई हैं तथा रेत के रूप में चट्टान चूण का बाह्य है। हवाओं ने रेत को उड़ा-जमा कर विभिन्न आकृतियों के रेतीले टीला को जन्म दिया है। दक्षिण में कोपेनदाच पर्वत शृंखला के चरण प्रदेशों में हवाओं ने लोथम जमा कर दी है। सम्पूर्ण प्रदेश में शुष्कता एवं धरातल में नमकीन अणुओं के बाह्य के फलस्वरूप वनस्पति नाम मात्र की भी नहीं है।

## साइबेरियन प्लेटफार्म :

यूनीनी के पूर्व में स्थित यह भाग प्राचीन स्थिर भूबन्ध मरचना की दृष्टि में बड़ा जटिल है। यह प्राचीन अगारा तैन्ड का अन्तर्गम भाग माना जाता है जिसे कैम्ब्रियन युगीन चट्टानों का विस्तार है, परन्तु बाद के जमावों ने इन मूल चट्टानों को ढका हुआ है। केवल कुछ स्थानों पर (जैसे उत्तर में अनादार एव दक्षिण में अन्धान शील्ड) ही प्राचीन अद्यत्वीय चट्टानें धरातल तक नग्न रूप में आ गई हैं बाकी सम्पूर्ण धरातल पर कैम्ब्रियन से बाद एव तिनुरियन तक की ढल छत बना है।

किसी समय यह भाग भी जैवा या जिनके क्षयकारी शक्तियों ने विनष्ट करके नीचा कर दिया और इसका स्वरूप पैनी प्लेन जैसा हो गया। नवीन पर्वत निर्माण-कारी घटनाओं के फलस्वरूप दबाव पड़ा अतः दारों व हॉस्ट का उदय हुआ। इनस्वरूप वर्तमान में यह एक कटे-फले पठार के रूप में है जिसकी औसत ऊँचाई 1000-2500 फीट है। अन्धान घट्टा के समय दबाव पड़ने पर इन प्रदेशों में जब कुछ उठाव हुआ तो नदिना ने तप-बहाव की गति और भी तीव्र की फलस्वरूप यहाँ गहरी खादियों का निर्माण हुआ।

साइबेरिया के मध्य में स्थित इन पठारी भाग का पुराकालीन इतिहास में पड़े हुए कैम्ब्रियनियन मोड दो भागों में विभक्त करते हैं। पश्चिम एव उत्तर-पश्चिम में अनादार शील्ड है जिसे उत्तरी हिस्से में आर्कलीय चट्टानें धरातल पर नग्न रूप में हैं। क्षेत्र हिस्से में ये प्राचीन चट्टानें पर्वत चट्टानों में टूटी हैं। अनादार शील्ड के उत्तर-पूर्वी भाग (उत्तरी लोता के दक्षिण में) निचले पुराकाल में लेकर परानिन में तक की चट्टानें मिलती हैं। परानिन युगीन चट्टानों का विस्तार दंडुव बेसिन में है। साइबेरिया के इस भाग में मरचना एव उच्चावचन में बहुत कम परिवर्तन मन्व्य है।

पूर्व उल्लेखित कैम्ब्रियनियन मोड श्रृंखला के पूर्व में अन्धान शील्ड स्थित है जिसका विस्तार मन्व-लोता बेसिन एव मन्वुरियन लोता के बीच में है। यहाँ विस्तृत भाग में प्राचीन चट्टानें (आर्कलीय पश्चिमियन एव मानेन चट्टानें) धरातल पर नग्न रूप में देखी जा सकती हैं। इन कठोर चट्टानों का धन भी इतना अज्ञान नहीं था अतः यह भाग प्लेट फार्म के उत्तरी हिस्सों की अंशतः जगह जैसा है। कान लीव है। सर्वाधिक ऊँचाइयों स्टीनोवीन पर्वत श्रृंखला (8200 फीट) के रूप में हैं।

अनादि कटाव के कारण मन्व साइबेरियन उच्च प्रदेश का स्वल्प अन्तः-विभिन्न ऊँचाइयों और आकार-विस्तार के छोटे-छोटे पठारों के समूह जैसा हो गया है। इन पठारों की ऊँचाइया विभिन्न हैं, 1000 से 2500 फीट तक हैं। इनमें चट्टानें भी विभिन्न-विभिन्न हैं तथा कहीं परानिन तो कहीं पुराकालीन या आर्कलीय रचनाएँ धरातल



पर मिलती है। ये पठार अपरदन से बने हैं अतः वही-वही जहाँ कठोर चट्टानें हैं, साथ कम दृग्मा है और ऊँचाइयाँ बनी रह गई हैं। यथा पुटोरान पवन 7000 फीट ऊँचे हैं। पठार को काटने छाँटने में उन नदियों ने भी सहयोग किया है जो पठार के पूर्व में प्रवाहित सीना एव पश्चिम में प्रवाहित यनीसी में मिलती हैं। इनमें विलीयुय (सीना में) निम्नाया, मोघर टुगस्का, स्टोनी टुंगुस्का तथा अगारा (यनीसी में) प्रमुख हैं।

पठार की दक्षिणी-पश्चिमी सीमा के सहारे-गहारे यनीसी कूटिका स्थित है। है। बंलीडोनियन घटना से सम्बन्धित इन पहाड़ियों का विस्तार दिशा उत्तर-पश्चिम से दक्षिण-पूर्व की ओर है। यनीसी के पूर्वी किनारे पर ये 3000 फीट की ऊँचाई लिए दीवाल जैसा स्वरूप लिए खड़ी ह। आगे जाकर (दक्षिण-पूर्व में) यही पहाड़ियाँ सयान श्रेणी में मिल जाती हैं। इस प्रदेश में भी पर्वतीय भाग क्षय, पॅनीप्लेन व धुन उत्थान आदि स्थितियों से होकर गुजरे हैं। पुनरुत्थान के समय दरार एव ज्वालक का उदय हुआ। इसी प्रकार की एक दरार-घाटी में 400 मील लम्बी एव 30 मील चौड़ी बेकाल भील स्थित है। तलमग 5745 फीट (सर्वाधिक गहराई) गहरी यह भील दुनिया की सबसे गहरी एव बड़ी मीठे पानी की भील है।<sup>9</sup> एक और विगिष्ट लक्षण यह है कि इस भील के दोनों तरफ लगभग 6600 फीट ऊँचे पर्वत सटे हैं, भील की गहराई 4250 फीट (औसत) है। इस प्रकार कुल गहराई लगभग 11,000 फीट हो जाती है।

### दक्षिणी एवं पूर्वी पर्वत श्रेणियाँ

सोवियत मध्य के विशाल भू-क्षेत्र को दक्षिण, दक्षिण-पूर्व एव पूर्व में सीमावर्ती पर्वत श्रेणियाँ ने घेरा हुआ है। ये श्रेणियाँ रूस की प्राकृतिक सीमाएँ हैं जो इसे एशिया के अन्य देशों में पृथक् करती हैं। दक्षिण-पश्चिम में कार्पेथियन्स से प्रारम्भ होकर यह मिलमिला कॉकेशस, कोपेदास, पामीर, अलाय, ध्यान शान, अल्ताइ, सयान, यावलोना वीय, स्टैनी वीय, बर्वेमास्की आदि पर्वत श्रमों को शामिल करता हुआ धुर उत्तर-पूर्व में कोल्मा पर्वत तक फैला है। विनाल पर्वत शृंखलाओं के इस श्रद्धं चन्द्राकार विस्तार में विभिन्न भूगर्भिक युगा एव पर्वत निर्माणकारी घटनाओं से सम्बन्धित भाग है जिनका उत्थान भिन्न-भिन्न समयों में हुआ।

पर्वतों की स्थिति एव विस्तार दिशा को गहराई में देखने पर एक बात प्रष्ट होती है कि इस श्रद्धं वृत्त के बाहर की ओर सबसे नवीन यानी अल्पाइन युगा में बनी श्रेणियाँ जैसे कार्पेथियन, कॉकेशस, ट्रांस अलाय-पामीर, सिबोटे एलिन तथा सयानिन की पहाड़ियाँ आदि हैं। इनके आगे भीतर की ओर हरमीनियन घटना से सम्बन्धित

क्रम जैसे अल्पाई, स्टैनोवॉय एव कोल्मा पर्वत आदि हैं एव सबसे भीतर की ओर स्यान, याबलोनावॉय तथा बर्वोवास्की पर्वत श्रृंखलाएँ हैं जिनका उत्थान कैलीडोनियन घटना से जोड़ा जाता है। स्वाभाविक रूप से नवीन श्रेणियों की ऊँचाई सबसे ज्यादा है जबकि प्राचीन श्रृंखलाएँ आवरण क्षय के कारण घिस-घिस कर नीची हो गई हैं अतः इस अर्द्ध चन्द्राकार वृत्त में जैसे-जैसे भीतर से बाहर की ओर बढ़ने जाते हैं ऊँचाई भी बढ़ती जाती है। पश्चिम में पूर्व की ओर इन पर्वत श्रृंखलाओं का विस्तार इस प्रकार है।

1 **कार्पेथियन्स**—द्वितीय विश्व-युद्ध के पश्चात् वैकोम्प्लोवाकिया के रूयिनिया प्रांत के रूप में शामिल करने के फलस्वरूप कार्पेथियन्स का कुछ भाग इस देश की सीमाओं के भीतर आ गया है। यह पर्वत सोवियत सभ के धुर दक्षिण-पश्चिमी भाग यानी यूक्रेन के हिस्से में फैला है। अल्पाइन घटना में उत्थित इन पर्वत के सोवियत हिस्से सैंट्रॉन (बलुआ पत्थर) एव रोल जैमी मुलायम चट्टानों का बाहुल्य है अतः ये हिस्से वर्षा से ज्यादा प्रभावित हुए हैं। औसत ऊँचाई इस भाग में 500-600 फीट है जिसे उभोल्स्की, वैरेल्स्की तथा तानार दरों द्वारा आसानी से पार किया जा सकता है। सोवियत कार्पेथियन्स की सर्वाधिक ऊँचाई माउंट गोवेल्ला (6800 फीट) के रूप में है।

2 **श्रीमियन पर्वत**—श्रीमिया प्रायद्वीप की दक्षिणी सीमा पर स्थित लगभग 65 मील लम्बे और 20 मील चौड़े ये पर्वत सोवियत सभ के अन्य पर्वतीय क्रमों की तुलना में बहुत ही छोटे हैं। इस क्रम में तीन समानांतर श्रेणियाँ हैं जिनमें दक्षिणवर्ती श्रेणी सर्वाधिक ऊँची (5000 फीट) है जिसे 'येला' के नाम से जानते हैं। दक्षिणवर्ती ऊँची श्रेणी में ही प्रसिद्ध स्वाम्थ केन्द्र यास्ता स्थित है।

3 **कॉकेशस**—बकिरास पर्वत क्रम अल्पाइन युग में सम्बन्धित होने के कारण काफी ऊँचा है। लगभग 800 मील की लम्बाई में फैले कॉकेशस वाले सागर तथा कैस्पियन-सागर के बीच में स्थित है। कई चोटियाँ 15,000 फीट से ज्यादा ऊँची हैं। ऊँचे भागों में सदा हिम आवरण रहने में अनेक हिमानीकृत भू-आकृतियों जैसे लटकनी घाटियाँ 'यू' आकार की घाटियाँ, 'सर्क' क्वानुमा कूटिकाएँ तथा पिरिश्युग आदि का आविर्भाव हुआ है। कॉकेशस में दो श्रेणियाँ स्पष्ट हैं। उत्तर में महान् कॉकेशस जो हर स्यान पर 6000 फीट से ज्यादा ऊँचे हैं। श्रेणी का केन्द्रीय भाग 12,000 फीट से अधिक ऊँचा है। सर्वाधिक ऊँचाई माउंट एलब्रुज (18,470 फीट) के रूप में है। महान् कॉकेशस के अद्य स्तरों में प्रोक्रैन्डियन युगीन ग्रेनाइट एव नीम चट्टानें मिलती हैं। दक्षिण में लघुकॉकेशस श्रेणी विद्यमान है। पर्वदार एव लाबाकृत चट्टानों से बने लघु कॉकेशस अपने उत्तरी भाग में (यानी कूरा की ओर झुकने हुए) 9000-10,000 फीट तक ऊँचे हैं जबकि दक्षिणी भाग में इनका स्वरूप पठारी हो गया है जिसे ग्राम्-नियन पठार के नाम से जानते हैं। दोनों श्रेणियों के बीच में पूर्व-पश्चिम दिशा में

फैला एक घसाव क्षेत्र भी वस्तुतः तीन उप-स्वरूपों में है। पश्चिम में रियोनी निचले प्रदेश, पूर्व में कूरा के निचले भाग एवं मध्य में दोनों निचले प्रदेशों को पृथक् करने वाला सुराम मैसिफ है।

4 सोवियत मध्य एशिया के पर्वत—कश्मिर पर्वत की ही विस्तार-दिशा में कैस्पियन सागर के पूर्व में कोपेतदाघ पर्वत फैले हैं जो पूर्व में पामीर की गाँठ तक चले गए हैं। यह पर्वत शृंखला ईरान की उत्तरी सीमा बनाती हुई तुर्कमान गणराज्य (सोवियत संघ) की दक्षिणी सीमा पर स्थित है। इसका उत्थान भी अल्पाइन घटना से मानते हैं। औसत ऊँचाई 5000 फीट से ज्यादा नहीं है पर वहीं-वही ये 9000-10,000 फीट तक ऊँचे हो गए हैं।

सोवियत मध्य एशिया का दक्षिणी-पूर्वी भाग पर्वत श्रृंखला पठारों बेसिन एवं घाटियों का एक बड़ा जटिल स्वरूप प्रस्तुत करता है। इसमें, पामीर, अनाय, सर तथा ग्रामू के ऊपरी बेसिन, ध्यान शान तथा बाल्कन बेसिन आदि आते हैं।

पामीर की गाँठ अल्पाइन युग में पड़े मोड़ों का केन्द्रीय क्षेत्र माना जाता है, जहाँ से उत्तर-पूर्व (चीनी रूसी सीमा के सहारे-सहारे) दक्षिण-पूर्व (बाश्मीर तथा तिब्बत की ओर) एवं पश्चिम की ओर (अफगानिस्तान) पर्वत श्रेणियाँ फट कर निकलती हैं। पामीर गाँठ के सोवियत हिस्से का विस्तार तद्भिन्न गणराज्य के पूर्वी भाग में है। यहाँ ही सोवियत संघ की दो सर्वोच्च चोटियाँ लेनिन पीक (23,363 फीट) एवं कम्युनिज्म पीक (24,590 फीट) स्थित हैं। पामीर की औसत ऊँचाई 15,000 फीट है। यह दुनियाँ का सबसे ऊँचा शुष्क पठारी भाग है। नदियाँ 'गोज' (गहरी-गहरी घाटी) बनाती बहती हैं। भूकम्प भी आते रहते हैं।

अनाय पर्वत पामीर से सुर्वोव की घाटी द्वारा पृथक् है। चीनी सीमा से यह श्रेणी पश्चिम की तरफ फैली है तथा सर एवं ग्रामू नदियों के जल प्रवाहों के बीच जन विभाजक का कार्य करती है। गिरगिज एवं तद्भिन्न गणराज्यों में अनाय श्रेणी ज्यादा ऊँची (9000 फीट) है परन्तु उजबेक गणराज्य में इनका स्वरूप बड़ी पटी, अष्टगुलिन नीची पहाड़ियों (2000-2500 फीट) जैसा हो जाता है।

ऊपरी ग्रामू का बेसिन भाग उजबेक एवं तद्भिन्न गणराज्यों की दक्षिणी सीमा प्रस्तुत करता है। यहाँ उत्तर से आकर कई नदियाँ मिलती हैं। समुद्रतल से लगभग 1000-1500 फीट ऊँचा फरगना बेसिन वस्तुतः एक दरार घाटी में विवसित भू-स्वरूप है जिसके दोनों ओर तीव्र ढाल लिए हुए ऊँचे-ऊँचे पर्वत विद्यमान हैं। इसमें होकर सर दरया प्रवाहित है।

ध्यान पर्वत श्रम का विस्तार सोवियत सभ में उस शृंखला के रूप में है जो सर दरया एवं बाल्कन बेसिन के मध्य में स्थित है। अलाय की तरह यहाँ भी पूर्वी भाग में तो ऊँचाई 10,000 फीट तक है परन्तु पश्चिम की ओर घटती जाती है। आगे पश्चिम में ध्यान शान का विस्तार कारा-टाऊ श्रेणी के रूप में है जो रेगिस्तान में बढ़ती चली गई है। मध्यवर्ती ध्यान शान एवं उसकी पश्चिमी श्रेणियाँ—जेरेदशान, जगेरियन अला टाऊ, तार्बागाताय, आदि सभी श्रेणियाँ हरसीनियन युग की रचना हैं। बालातर में ये अपरदन के फलस्वरूप नीची हो गई थी परन्तु अल्पाइन युग में इनमें पुन उदधान हुआ। पूर्व में ध्यान शान विवन लिन के रूप में आगे बढ गए हैं। भूगर्भविदों का अनुमान है कि ध्यान शान की उत्तरी श्रेणियाँ मूल रूप में कैंडीडोनियन से सम्बन्धित हैं। ध्यानशान श्रम की सबसे ऊँची चोटी पोंवेदा (24,000 फीट) है जिस पर रुसी पर्वतारोही प्रथम बार द्वितीय विश्वयुद्ध के दौरान चढ़े थे।

ध्यान शान एवं कजाक उच्च प्रदेश के बीच बाल्कन बेसिन रेगिस्तानी स्वरूप लिए हुए विद्यमान है जिसकी ऊँचाई समुद्र तल से 1000-1200 फीट से ज्यादा नहीं है। कजाखस्तान गणराज्य के उत्तर-पूर्व में कजाक उच्च प्रदेश तथा अल्ताई पर्वत के बीच ऊपरी इटिस बेसिन विद्यमान है।

5 दक्षिणी साइबेरिया एवं पुर पूर्व के पर्वतीय श्रम—साइबेरिया के दक्षिण में इटिस घाटी से देवाल भील तक अल्ताई एवं सयान पर्वत श्रेणियाँ फैली हैं। इटिस एवं यनीमी नदियों के बीच अल्ताई पर्वत 15,000 फीट से अधिक ऊँचे हैं। मुख्य श्रेणी में से उत्तर की ओर कुछ विस्तार भाग है जिन्होंने कुजेनेस्क एवं मीनू मिस्क बेसिनों को घेरा हुआ है। मूलतः अल्ताई एवं सयान भी प्राचीन पर्वत हैं जो अपरदन के फलस्वरूप नीचे हो गए थे। अल्पाइन युग में दबाव के कारण ये पुन ऊँचे उठे। उदधान के साथ-साथ भारी दरारें तथा बेसिन भी बने। ये बेसिन वर्तमान में अधिक दृष्टि से बहुत महत्वपूर्ण हैं। कुजेनेस्क एवं मीनूसिस्क इसी प्रकार के बेसिन भाग हैं। भूगर्भवेत्ताओं के अनुसार दक्षिणी-पश्चिमी अल्ताई श्रम मूलतः हरसीनियन तथा सयान श्रम कैंडीडोनियन घटना में उभरे हैं। उत्तर-पूर्व में अल्ताई भी कैंडीडोनियन रचनाओं से युक्त है।

अल्ताई श्रम को चार श्रेणियों में बाँटा जा सकता है। 1 दक्षिणी अल्ताई—जो लगभग 9000 फीट ऊँचे हैं। साधारण स्वरूप एक पठारी भाग जैसा है। 2 मीनरी अल्ताई—जो कट्यान वेल्वी श्रेणी में सबसे ऊँचे हैं। सर्वाधिक ऊँची चोटी माउंट बेलुवा (15,154 फीट) है। श्रेणियों के बीच-बीच में गहरी घाटियाँ हैं। ऊपरी भाग सदा हिम-भङ्गित रहते हैं। 3 पूर्वी अल्ताई—जो बीच तथा यनीमी जलप्रवाहों का विभाजक है। औसत ऊँचाई 5000-8000 फीट है। 4 मगोनियन अल्ताई—जो पश्चिमी मगोलिया तथा सोवियत सब के बीच की सीमा प्रस्तुत करते हैं। ऊँचाई 9000 फीट तक है।

सयान पर्वत श्रेणी यनीमी के पूर्व में साइबेरिया तथा ट्यूबिनियन स्वदामी गण-राज्य के बीच एक प्राकृतिक बाधा प्रस्तुत करती हुई फँसी है। अपने सम्पूर्ण भाग में यह पर्वत श्रेणी कॅसीडोनियन ग्रेनाइट एवं गीस्त चट्टानों की बनी है। मुख्य श्रेणी बोल्शोय-अवाकान नदी तथा बोल्शोय रैपिड्स के बीच स्थित है जहाँ इस यनीमी 200 फीट गहरी गीर्ज के रूप में काटती है। पश्चिमी भाग में ऊँचाई ज्यादा है जहाँ माउंट मुकुमरड्याक 10,500 फीट से ज्यादा ऊँचे है।

ट्रान्सेकालका प्रदेश में यावलोनावीय मुख्य पर्वत श्रेणी है जो आकटिक तथा प्रशांत महासागरीय की जल विभाजक है।<sup>10</sup> यावलोनावीय से आगे पवन क्रम दो दिशाओं में बँट जाते हैं। एक उत्तर-पूर्व दिशा की ओर (साइबेरियन प्लेटफार्म की पूर्वी सीमा बनाता हुआ) चला जाता है जिसका विस्तार प्रशांत महासागर एवं सीना बेसिन के मध्य में है। इसमें वर्रोयास्की, चैरिस्की, कोन्मा, कोर्याक तथा अनादिर आदि प्रमुख पर्वत श्रेणियाँ हैं। दूसरा पर्वत क्रम ध्रुव पूर्वी प्रदेश के दक्षिण में प्रशांत एवं मचूरियन-सीमा के मध्य में आगे बँट जाता है। इसमें बुरेया, मिबोट एनिन तथा स्टैनोवीय आदि पर्वत श्रेणियाँ मुख्य हैं।

### जल प्रवाह .

नदियाँ—मोबियत सघ जैसे विशाल देश में एक विस्तृत नदी-जल-प्रवाह का होना बहुत स्वाभाविक है। यहाँ की नदियाँ ससार की सबसे लम्बी नदियों में से हैं, जिनके विशाल बेसिन हैं। साइबेरिया की नदियों के सहारे-सहारे अन्वेषक लोग आकटिक वृत्तीय क्षेत्रों तथा ध्रुव की ओर आगे बढ़े। इसी प्रकार यूरोपियन स्लो मैदान की नदियाँ सदा से यातायात, व्यापार तथा नौविक बायों के लिए प्रयोग होती रहीं हैं। यहाँ की नदियों में कुछ समानताएँ विद्यमान हैं जैसे कि सभी नदियाँ प्रायः लम्बी हैं, सभी के विशाल बेसिन हैं एवं प्रायः सभी नदियों में जल-मात्रा एवं प्रवाह ज्यादा रहता है। जाड़ों में अधिकतर नदियाँ जम जाती हैं तो बसन्त ऋतु में सभी बाढ़ युक्त होती हैं। घीमी गति तथा घाटियों में साधारण ढाल भी समान रूप से पाये जाने वाले तत्व हैं।

जल प्रवाह ज्यादा होते हुए भी इस देश की नदियाँ की यातायात की दृष्टि से आदर्श नहीं कहा जा सकता है क्योंकि जाड़ों में ये जम जाती हैं। बसन्त में इनमें भीषण बाढ़ होती है, तथा ये तोड़ फोड़ एवं विध्वंसक कार्य करती हैं, गर्मियों के दिनों में इनकी जलमात्रा सीमित हो जाती है। यह भी सत्य है कि साइबेरिया की सभी बड़ी नदियाँ उत्तर की ओर आकटिक सागर में गिरती हैं जो साल भर जमा रहने के कारण यातायात की दृष्टि से व्यर्थ हैं। ऋतुओं के अनुसार जलमात्रा में होने वाले अन्तर से

होने वाली कठिनाइयों पर विजय प्राप्त करने के लिए अब नदियों के सहारे-सहारे नहरें तथा बाँध बनाये जा रहे हैं ताकि जल यातायात वर्ष भर तक नियन्त्रित तथा नियमित जल धाराओं में हो सके ।

### सोवियत संघ की नदियों के बेसिनों का विस्तार

जिस सागर व महासागर में गिरती है	क्षेत्रफल (लाख वर्ग मील में)
आर्कटिक महासागर	44
बैस्पियन सागर	15
अटलांटिक महासागर	17
प्रशान्त महासागर	9
बैस्पियन सागर के अतिरिक्त भीतरी जलप्रवाह	8
समस्त	93

### यूरोपियन रूस की नदियाँ -

2290 मील लम्बी वोल्गा सबसे महत्वपूर्ण नदी है जो अपनी सहायकों सहित देश का सबसे बड़ा जल प्रवाह भी प्रस्तुत करती है। यह नदी यूरोपियन रूसी मैदान के उत्तर-पश्चिम में स्थित बाल्टाई पहाड़ियों से निकल कर, अपनी सहायकों को लेती हुई मध्यपूर्वी उच्च प्रदेशों के पूर्व में समारा मोड़ में हो कर स्टैप्स प्रदेश में प्रवेश करती है। नवम्बर से लेकर मार्च तक वोल्गा की ज्यादातर धारा जमी रहती है। अप्रैल-मई के महीनों में जब वर्ष पिघलती है तो इसमें एकदम पानी बढ़ जाता है। पानी के साथ-साथ वर्ष के बड़े-बड़े टुकड़े भी बह कर आ जाते हैं जिनके कारण जल प्रवाह रुक जाता है और उसके ऊपर-ऊपर फँसने से बाढ़ तथा दलदलीय वातावरण ही जाता है। अप्रैल-मई के दो महीनों में जल प्रवाह की मात्रा का अनुमान इस तथ्य में लगाया जा सकता है कि इन दिनों समारा मोड़ की घाटी में जनमात्रा लगभग 80 गुनी बढ़ जाती है। वार्षिक बहाव मात्रा का लगभग दो तिहाई जल इन दो महीनों में निकल जाता है।

वोल्गा का उद्गम पहाड़ियों में समुद्र तल से केवल 600 फीट ऊँचा है जहाँ थोड़ा सा बड़ते ही यह नाब्य हो जाती है। अपनी सहायकों सहित वोल्गा 6200 मील की दूरी में नाब्य है। कामा एवं झोका नदी इसकी प्रधान सहायक हैं। लगभग 950 मील लम्बी झोका नदी यातायात की दृष्टि से अत्यन्त महत्वपूर्ण है यह नहरों द्वारा ऊपरी

वोल्गा में जुड़ी है। वस्तुतः इस नहर के विकास स्थान पर ही मॉस्को बना है जिसे वोल्गा में जोड़ने के लिए यह नहर बनाई गई है। उपरी वोल्गा को नहरों द्वारा स्विक तथा मुगोनो नदियों में जोड़ कर श्रमश वाल्टिक स्थित, लेनिनग्राद एव श्वेत सागर स्थित आर्कजेल बन्दरगाहा तक जलमार्ग बटाये गये हैं। दूसरे छद्मों में वाले सागर व भूमध्य सागर को वाल्टिक सागर एव श्वेत सागरों से जोड़ा गया है। कैस्पियन सागर में वोल्गा डेल्टा बनाने हुए गिरती है। निचली घाटी में वोल्गाग्राद (स्टलिनग्राद) इसके दाएँ किनारे पर स्थित है। यही में इसे ऊपरी नहर द्वारा डॉन नदी व दूसरे छद्मों में वाले सागर से जोड़ा गया है।

डॉन वाले सागर में गिरने वाली एक छोटी नदी है जो मध्यवर्ती रूमो पेटफार्म से निकलती है। यह मुहाने में 600 मील दूर स्थित जाडोम्ब तक गाय है। इसके मुहाने पर रौस्टोव नगर बना हुआ है।

डॉन के प्रतिरिक्त वाले सागर में गिरने वाली नदियों में नीस्टर तथा नीपर महत्वपूर्ण हैं। नीस्टर पार्वथियन श्रृंखला के गैलीशिया क्षेत्र से निकल कर थोड़ा बहने के पश्चान् रूम की सीमा में प्रवेश करती है।

बग इसकी प्रधान सहायक नदी है। मध्य घाटी में कई प्रपात तथा मुहाने पर तेज डान होने के कारण यह यातायात की दृष्टि से ज्यादा उपयोगी नहीं है। इसकी कुल लम्बाई 615 मील है।

नीपर नदी भी वाल्डार्ड की पहाड़ियों से निकल कर 1400 मील की दूरी तक बहने वाले सागर में गिरती है। रूम की अन्य नदियों की तुलना में इसकी निचली घाटी जमनी भी बर है। नीपर पोडोलस्क-एजोव शीलड में हो कर उसकी प्राचीन रवेदार चट्टानों को काटती हुई चलती है जहाँ इसने कई झरने बनाये हैं। इन तीव्र प्रपातों के कारण 40 मील का यह भाग यातायात के लिए सर्वथा अनुपयुक्त था। इस बाधा को दूर करने के लिए 1932 में नैप्रोगैस बांध बांधा गया जो 120 फीट उँचा है। बांध के बँधने से समस्त झरनों का ढालीय अन्तर जलगत हो गया है। निचली घाटी के जल-तल को भी काखीव्वा बैराज बनाकर उँचा उठा दिया गया है जो 1956 में बनकर तैयार हुआ। नीपर को नहर द्वारा वैस्ट नगर के पास से गुजरती हुई बग नदी से जोड़ा गया है।\*

वाल्टिक सागर में नार्वी पश्चिमी द्वीप तथा नेमान नदियाँ गिरती हैं जो छोटी छोटी नदियाँ हैं। यातायात की दृष्टि से इनका कोई खास महत्व नहीं है। क्रेलिया

\* नदियों की स्थिति के लिए देखें चित्र "परातलीय स्वरूप प्रमुख नदियाँ एव पर्वत मालाएँ"।

तथा कोना नदियां तीव्र गति से बहती हैं इसके रास्ते में ढाल तथा झरने भी ज्यादा हैं। इनकी तीव्र गति का अनुमान इस तथ्य से लगाया जा सकता है कि गति के कारण ये जम नहीं पाती। जनवरी के महीने में अवश्य कुछ दिनों के लिए जम जाती हैं। इनके जन प्रपात जल विद्युत उत्पादन के लिए उपयुक्त हैं। इसी प्रकार से काकेशियस पर्वतीय क्षेत्र से निकलने वाली नदियां भी छोटी तथा तीव्रगामी हैं। इनमें से कुछ तो गर्मियों में सूख भी जाती हैं। नेमान, पश्चिमी द्वीना तथा नार्वा की लम्बाई क्रमशः 436, 470 एवं 34 मील है।

रुनी मैदान के उत्तरी भाग में उत्तरी द्वीना तथा पेचोरा दो बड़ी नदियां हैं तथा दोनों ही नाव्य हैं। द्वीना की एक सहायक नदी सुचोना नहर द्वारा वोल्गा से जुड़ी है इसके मुहाने पर आर्कन्जेल बन्दरगाह है जहाँ इसकी गहराई 50 फीट तक है। सामान्यतः मुहाने से लेकर वाईचेम्दा नदी से मिलने के स्थान तक यह नाव्य है। पिचोरा नदी के मुहाने पर तीव्र ढाल होने के कारण जमने जलयान नहीं आ-जा सकते।

### साइबेरिया की नदियां •

घरातलीय समानता के कारण पश्चिमी साइबेरियन नदियों की घाटियों में ज्यादा ढाल नहीं है। इस प्रदेश की सबसे बड़ी नदी ओब 1200 मील की दूरी में केवल 300 फीट नीचे उतरती है। दूसरे, इस प्रदेश की नदियों के मार्ग, घाटियों तथा बाढ़-वृत्त मैदानों में अतिरिक्त मात्रा में पानी भरा रहता है। अतः गति बहुत धीमी होती है। उदाहरण के लिए निचली घाटी में ओब नदी का जल दूनी सूट् गति से बहता है कि पानी स्थिर सा ही लगता है। यहां तक कि मत्स्य जीवन का विकसित होना बठिन हो जाता है। इरटिश नदी अवश्य अपनी ऊपरी घाटी (पहाड़ी भाग) में कुछ तीव्र गति से बहती है। जाड़ों में सभी नदियों की मध्य तथा निचली घाटियां जम जाती हैं इन दिनों वापिक बहाव का केवल 1/10 मुस्किन से जाता होगा। बसन्त ऋतु में ऊपरी तथा मध्य घाटियों से पानी ज्यादा मात्रा में बहता है परन्तु प्रारम्भिक दिनों में निचली घाटियां अपनी अक्षासकीय स्थिति (अपेक्षाकृत उत्तरोत्तर) के कारण जमी ही रहती हैं। फल यह होना है कि यह जल आसपास फँकर बाढ़ तथा दलदल प्रस्तुत कर देता है या ऐसा होता है कि बर्फ एक बांध जैसा कार्य करती है और मध्य घाटी में पानी का तल ऊपर हो जाता है। योरूप की तुलना में साइबेरिया में जाड़ों के जमने के दिन (महाद्वीपीय प्रभाव) बसन्त के बाढ़ के दिन तथा मात्रा, एवं गर्मियों में अतिरिक्त मात्रा की मात्रा तीनों ही ज्यादा होते हैं। ठीक यही अवस्था पूर्वी साइबेरियन, प्रदेश की नदियों की है जिनमें गर्मियों के दिनों में भी मवाहिनिक वर्षों से पानी की मात्रा बढ़ जाती है। ओब की लम्बाई 2645 मील तथा इसकी सहायक इरटिश 3200 मील लम्बी है।



साईबेरिया की दूसरी बड़ी नदी यनीसी है जिसमें होकर बसन्त ऋतु में प्रति सैकड़ 130,000 घन मीटर पानी बहता है। यह 2360 मील लम्बी है। गुरुकी के दिनों में इसका बहाव केवल 2500 घन मीटर प्रति सैकड़ होता है। इसकी प्रधान सहायक नदी अंगारा है जो लगभग 500 मील बहने के बाद इसमें मिलती है। मध्य घाटी में निचली तुर्गुस्का नदी दाहिनी ओर से आकर मिलती है।

साइबेरिया प्लेटफार्म के पूर्व में लीना जल प्रवाह है। लीना नदी बेकाल झील के पास से निकल कर 2645 मील बहकर आर्कटिक महासागर में गिरती है। इसकी प्रधान सहायक विलीउई अमाया माया तथा आल्दान नदियाँ हैं।

अपनी निचली घाटी में लीना लगभग 8 मील चौड़ी है। इसकी तुलना यनीसी (44 मील) से की जा सकती है। यनीसी में समुद्री जलमान 450 मील दूर स्थित इगार्का तक जा सकते हैं। लीना अपनी एम्बुरी में बने अवरोधक मुँहों के कारण जन यातायात के लिए ज्यादा उपयोगी नहीं हैं। अल्टई तथा मयान पर्वत शृंखलाओं से निकलने वाली अनेक नदियाँ यनीसी एवं लीना में मिलती हैं जो सम्पूर्ण ढाल प्रदेशों का जल इनमें आकर डालती हैं। ये सभी नदियाँ गहरी घाटियों में होकर बहती हैं। लीना के पूर्व में तीन नदियाँ यना, इन्डीगिरिका तथा कोल्चमा दक्षिण में उत्तर की ओर बह कर आर्कटिक महामागर में गिरती हैं।

### मध्य एशिया की नदियाँ •

मध्य एशिया की नदियों का जल प्रवाह मिश्रित प्रकार का है जिनकी उच्च घाटियों में हिम जल प्राप्त होता है तथा निचली घाटियों में वाष्पीकरण के कारण सीमित जल रहता है। सर तथा घामू नदियाँ पामीरस्थान-शान पर्वत प्रमो से निकल कर अरल सागर में गिरती हैं। धुर पूर्व में यावलोनावाई पर्वतों से निकल कर काफी दूर तक चीन-रूस की सीमा बनाती आमूर नदी (2100 मील) -प्रोचोटम्ब सागर में गिरती है।

### भौतरी सागर तथा भीलें •

सोवियत सघ में लगभग ढाई लाख भीलें हैं जिनमें कैस्पियन सागर से लेकर छोटी छोटी तलपात्र भीलें तक शामिल हैं। इनमें से कुछ बड़ी भीलों का क्षेत्रफल इस प्रकार है -

कैस्पियन सागर  
अरल सागर

170,000 वर्ग मील  
24,000 „

बेकाल भील	11,000 वर्ग मील
बाल्कन भील	2,050 ,,
लंडोगा भील	6,000 ,,
झोनेगा भील	3,600 ,,
इगीकल भील	2,276 ,,

### कैस्पियन सागर

कैस्पियन सागर सोवियत रूस का ही नहीं बरन् विद्व का सबसे बड़ा भीतरी जलाशय है। इसका जल तल समुद्र-तल से 94 फीट नीचा है जो पिछले 30 वर्षों में लगभग 8 फीट और कम हो गया है। इसका पानी खारा है जिसमें नमक 13% की मात्रा में विद्यमान है। यह माना में बोल्गा के मुहाने के पास कम है। क्योंकि ताजा पानी निरन्तर मिलता रहता है। यही कारण है कि यहाँ नमक का अंश केवल 2.4% है। मध्य में यह 8.10% है। औसत समुद्री जल की तुलना में इसमें सोडियम क्लोराइड ज्यादा तथा सल्फेट्स कम है। दक्षिणी कैस्पियन का जल काराबोगाज कोन नामक खाड़ी में जाता रहता है जो चारों तरफ से घल भाग से घिरी हुई है। यह उथली खाड़ी एक तरह की प्राकृतिक विस्तृत नमक बनान की बड़ाई की तरह है जिसमें से पानी वाष्प बनकर उड़ जाता है और नमक रह जाता है। इसकी तली में 6 फीट मोटी नमक की पन है। अनुमानत प्रतिवर्ष लगभग 23.5 घन किलोमीटर जल इनमें से भाप बन कर उड़ जाता है। वहाँ का अनुमान है कि कैस्पियन सागर में सागर में साल भर की अवधि में एक मीटर जल भाप बन कर उड़ जाता है। निस्संदेह साथ ही साथ लगभग 20 सेंटीमीटर जल की पन वर्षा तथा 60 सेंटीमीटर बोल्गा, एम्बा, यूराल तथा टैरेक आदि नदियों के जल से बट जाती है।

### धरल सागर तथा अन्य .

धरल सागर की औसत गहराई 60 फीट है। सर्वाधिक गहराई 200 फीट से अधिक नहीं है। इसमें मर तथा आर्मु नदियाँ आकर गिरती हैं। पानी में खार का अंश 10% है जिसमें सल्फेट्स अधिक एव क्लोराइड्स कम हैं। उत्तरी यूरोपियन रूस की लंडोगा, पीपम तथा झोनेगा आदि भीलों हिम कटाव से बनी हैं। ये सभी जाड़ों में जम जाती हैं। साइबेरिया स्थित बेकाल भील दुनिया की सबसे गहरी भील (3939 फीट) है। इसका जल मोटा है। यह भील मध्य दक्षिण टरसारी युग में बनी एक गहरी दरार घाटी में पानी भर जाने से बनी है। 400 मील लम्बी तथा 50 मील चौड़ी यह भील चारों तरफ पर्वतीय श्रृंखलाओं में घिरी है। साल भर जल का तापक्रम बहुत नीचा रहता है यहाँ तक कि 500 फीट नीचे सदा 37.6 फ़ै० रहता है। बाल्कन

भील का निर्माण ब्राउन क्वार्ट्जरी युग माना जाता है इसमें ट्यूनी नदी आकर मित्रती है। उल्लेखनीय है कि इसके पूर्वी भाग में पानी मारा तथा पश्चिम में भीटा है। पाँच महीने तक यह जमी रहती है। इगीकल तथा काले मागर भी दरार बेसिन एवं भूगर्भित हलचलों में बने घोंसारों में है। इगीकल नीचे 2000 फीट गहरी है इसका पानी हलका मारा है तथा यह गाज भर खुली रहती है।

---

## सोवियत संघ · जलवायु दशाएँ (Climatic Conditions)

सोवियत संघ की जलवायु का प्रमुख लक्षण उनमें महाद्वीपीय तल की प्रधानता है। केवल कुछ अपवाद स्वरूप भागों दक्षिण-पूर्व में श्रीमिया पैनिन शुला तथा कॉन्शिन तट प्रदेश (भूमध्य सागरीय जलवायु) एवं ध्रुव पूर्वी भाग (मानसूनी जलवायु), को छोड़कर समस्त देश में भीषण महाद्वीपीय जलवायु दशाएँ रहती हैं। कठोर, लम्बे जाड़े, कम वर्षा, गर्मियों में सवाहनि वर्षा, समुद्री प्रभाव कम, छोटी वसन्त ऋतु, गर्म गर्मियाँ, छोटा पतझड़ का मौसम तथा शीत फैलाती बर्फानी ध्रुवीय हवाएँ यहाँ की जलवायु के प्रमुख लक्षण हैं। वस्तुतः दक्षिण तथा पूर्व की गर्म-आर्द्र हवाएँ यहाँ सीमावर्ती उच्च-पर्वतीय शृंखलाओं के कारण नहीं पहुँच पाती। अटलांटिक प्रभाव दूरी के कारण यहाँ आते-आते प्रभावहीन हो जाता है। उत्तर में अवश्य विस्तृत जलाशय हैं परन्तु सदा जमे रहने के कारण वे अपना समकारी प्रभाव डालने में असमर्थ हैं। उत्तरी भागों के नीचे एवं समतल होने के कारण ध्रुवीय हवाएँ बेरोक टोक सम्पूर्ण भू-खण्ड में आकर इसे ठण्डा बना देती हैं। इस प्रकार इस महाद्वीप की जलवायु पर विस्तृत भूखण्ड, सीमावर्ती पर्वतीय शृंखला, उत्तर के जमे हुए सागर तथा अटलांटिक महासागर से दूरी आदि तत्वों ने भारी प्रभाव डाला है। यहाँ की जलवायु के सही स्वरूप को समझने के लिए इन प्रभावकारी तत्वों पर प्रकाश डालना वांछनीय है।

### अक्षांशीय स्थिति :

सोवियत संघ का अक्षांशीय विस्तार इतना अधिक है कि उसमें ताप मात्रा प्राप्ति की भिन्नता के फलस्वरूप जलवायु दशाओं के स्वरूप में भिन्नता घाना स्वाभाविक है। अगर आर्कटिक महासागर के द्वीपों की, थोड़ी देर के लिए, उपेक्षा भी कर दी जाए तो भी इन महादेश का उत्तर-दक्षिण विस्तार लगभग 42° अक्षांशों,—उत्तर में 78° उत्तरी अक्षांश (टेम्पेर पैनिनगुना) से दक्षिण में 36° उत्तरी अक्षांश (दक्षिणी तुर्कमान), में है। यह भी उल्लेखनीय है कि सोवियत संघ का भूक्षेत्र उत्तर की ओर क्रमशः बढ़ता जाता है। आर्कटिक तट के पान सर्वाधिक चौड़ाई है।

इस प्रकार अर्धवृत्त भू-भाग उच्च अक्षांशों में ही स्थित है। इस देश का लगभग तीन चौथाई भाग 50° उत्तरी अक्षांश के उत्तर में है। इस दृष्टि में जब हम इसकी तुलना स० रा० अमेरिका से करते हैं जिनका समस्त भू-भाग (अलास्का को छोड़ कर) 49° उत्तरी अक्षांश के दक्षिण में है तो पाते हैं कि वास्तव में यह देश बड़ी अनासकारी स्थिति में है।

## सोवियत भूमि का अक्षांशीय वितरण 11

	भूक्षेत्र का %
70° उत्तरी अक्षांश के उत्तर में	— 52
60—70° उत्तरी	— 34.3
50—60° उत्तरी	— 40.9
40—50° उत्तरी	— 16.8
10° उत्तरी अक्षांश के दक्षिण में	— 2.8

### ऊँचाई

जैसा कि 'धरातलीय स्वरूप' अध्याय में स्पष्ट है, सोवियत संघ साधारणतः एक नीचा प्रदेश है जिसका तीन चौथाई भूभाग 1500 फीट में नीचा है। फक्त ऐसे क्षेत्र जिनकी जलवायु स्थानीय रूप में ऊँचाई से प्रभावित होती, बहुत कम हैं। ये मुख्यतः दक्षिण एवं दक्षिण-पूर्व में स्थित पर्वत श्रृंखलाओं में हैं परन्तु इन सीमावर्ती पर्वतीय बाधा का इस रूप में उल्लेखनीय प्रभाव है कि यह दक्षिण एवं पूर्व के गर्म-आर्द्र भागों से हवा को पृथक् करता है। अतः, उत्तर में कोई ऊँचाई नहीं है अतः ध्रुवीय वायु राजियाँ बे-रोकटोक आ सकती हैं।

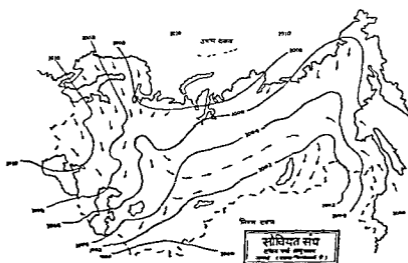
### समुद्र से दूरी

सोवियत संघ के विशालाकार (86 मिली० वर्ग मील) होने के कारण देश का लगभग 75% भूभाग ऐसा है जो समुद्र से 250 मील से अधिक दूर पड़ता है। दक्षिणी साइबेरिया की समुद्र से दूरी सर्वाधिक (1500 मील) है। इसका सबसे लम्बा समुद्री तट आर्कटिक महासागर का है जो व्षिक अर्धवार्षिक (लगभग 7 माह) दिनों जमा रहता है। पूर्व में प्रशांत तट खुला रहता है परन्तु उसके समीप ही बरठडी घारा (ओगोत्स्क) प्रवाहित है, दूसरे पूर्वी तट के समानांतर फैली पर्वत श्रृंखलाएँ भीतरी भाग को समुद्री प्रभाव से वंचित रखती हैं। इन परिस्थितियों में इन दोनों महासागरों का प्रभाव सोवियत जलवायु में 'ना' के बराबर है। जो कुछ भी प्रभाव होता है वह अटलांटिक से है और यह वस्तुतः यनीसी तक रहता है, परन्तु दूरी के साथ-साथ यह प्रभाव भी नगण्य होता जाता है।

इन तीनों तत्वों—उच्च अक्षांस, नीचा धरातल एवं दक्षिण में पर्वतीय दीवार तथा समुद्र से बहुत दूरी, ने मिलकर सोवियत संघ की जलवायु महाद्वीपीय गुण भर दिए हैं। जिसका सीधा तापक्रम है अतः तापक्रम भारी तापांतर एवं अपेक्षाकृत कम वर्षा।

### वायु दबाव एवं हवाएँ :

जाड़ों के दिनों में एशिया भूखण्ड विशेषकर साइबेरिया के अत्यधिक ठंडे हो जाने के फलस्वरूप यहाँ सधन उच्च दबाव केन्द्र विकसित हो जाता है। इसका मघनतम केन्द्र बेकाल झील के आस पास होता है जहाँ कि वायु दबाव 30.6 इन्च (1020 मि बा) तक हो जाता है। इस उच्च दबाव का पश्चिमवर्ती विस्तार 50° उत्तरी अक्षांश के सहारे-सहारे रहता है। उत्तर-पश्चिम दिशा में आइसलैंडिय निम्न दबाव केन्द्र की ओर वायु भार प्रवणता होता है। मगोनिया में भी इन दिनों उच्च दबाव होता है। मगोनिया में भी इन दिनों उच्च दबाव होता है। इस प्रकार पूर्व पश्चिम विस्तार में इस उच्च दबाव कम का स्वरूप एक वायु दबाव कूटिका का विवास हो जाता है जिसके दोनों ओर दो पृथक् दिशाओं में वायु चलती है। यह दबाव कूटिका एक प्रकार वायु विभाजक का कार्य करती है। इसके उत्तर में हवाएँ पश्चिम तथा दक्षिण में पूर्व से चलती हैं। पश्चिम से चलने वाली हवाएँ अपेक्षाकृत कम ठण्डी एवं पूर्व से चलने वाली (दक्षिण में) ज्यादा ठण्डी होती है। इस स्थिति में अक्षांश के साथ तापक्रम में जितनी कमी आनी चाहिए नहीं आ पानी। साइबेरियन उच्च से एल्युसियन द्वीपों के आस पास विकसित कम दबाव केन्द्र की ओर हवाएँ जाती हैं। इसलिए धुर पूर्वी भागों में जाड़ों में हवाओं की दिशा प्रायः उत्तर या उत्तर-पश्चिम में दक्षिण-पूर्व की होती है। चूँकि ये हवाएँ भी शुष्क, ठंडे भागों की तरफ से आनी हैं अतः प्रशांत महासागर का समवायी प्रभाव केवल तटवर्ती पट्टी में ही सीमित हो जाता है।



चित्र 5

गर्मियों में जैसे-जैसे सूर्य उत्तरी गोलार्द्ध में लम्बवत् होता जाता है, ताप व दबाव सम्बन्धी दशाएँ बदलती जाती हैं। यहाँ तक कि जून के माह तक दशाएँ बिल्कुल उल्टी हो जाती हैं। साइबेरियन उच्च दबाव प्रम के स्थान पर निम्न दबाव प्रम विकसित हो जाता है जिसका केन्द्र बलूचिस्तान के ऊपर होता है। परन्तु विस्तार उत्तर-पूर्व की ओर आकटिक तट तक होता है। सोवियत भूमि में कम दबाव केन्द्र अपेक्षाकृत हल्का (29.6 इंच या 1002 मि बा) होता है। 50° उत्तरी अक्षांश के सहारे-सहारे एक बहुत ही हल्के किम्म का उच्च दबाव प्रम भी उपस्थित रहता है जो कुछ सीमा तक वायु दिशा को प्रभावित करता है। इन दिनों सब तरफ से हवाओं का मुख्य आकर्षण केन्द्र मध्य व पश्चिम एशिया का निम्न दबाव केन्द्र होता है यूरोपियन रूस व पश्चिमी साइबेरिया में हवाओं का पश्चिम एवं उत्तर-पश्चिम से, तथा मध्य एशिया में उत्तर एवं उत्तर-पूर्व से होता है। आकटिक तट के सहारे-सहारे हवाएँ साधारणतः पूव से बहती हैं। घुर पूव में चलने वाली हवाएँ बस्तुतः दक्षिणी-पूर्वी गर्मी के मानसून होते हैं जो तटवर्ती भागों में वर्षा भी करते हैं। भारत प्रायद्वीप की तरफ से दक्षिणी-पश्चिमी मानसून पर्वतीय बाधा के कारण नहीं पहुँच पाते।

### वायु राशियाँ एवं चक्रवात :

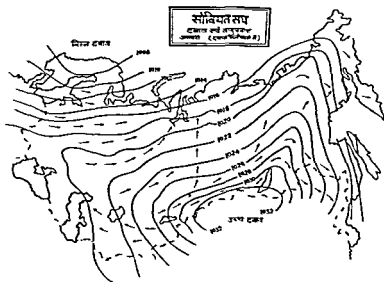
सोवियत भूखण्ड को तीन वायुराशियाँ प्रभावित करती हैं।<sup>12</sup> ये हैं—

- 1 आर्कटिक
- 2 ध्रुवीय महाद्वीपीय
- 3 उष्ण कटिबंधीय महाद्वीपीय

आर्कटिक वायु एशिया आर्कटिक महासागर के ऊपर विकसित होकर दक्षिण की तरफ रूसी निचले प्रदेशों को प्रभावित करती है। लक्षणों की दृष्टि से इनका स्वरूप प्रायः ध्रुवीय महाद्वीपीय वायु एशिया जैसा ही होता है। इनमें भी तापक्रम बहुत नीचे आर्द्रता कम एवं दृश्यता अधिक होती है। इनका सर्वाधिक प्रभाव पूर्वी साइबेरिया में होता है जहाँ पछुआ हवाएँ नहीं पहुँच पाती। बसंत तथा पतझड़ ऋतु में आर्कटिक वायुराशियाँ दक्षिणी भागों तक पहुँच जाती हैं। फलस्वरूप इन क्षेत्रों में तापक्रम एवं दम गिर जाते हैं, पाला पड़ जाता है।

ध्रुवीय महाद्वीपीय वायु राशियों का प्रभाव क्षेत्र भी प्रायः वही है जो आर्कटिक वायु राशियों का। गर्मियों के दिनों में जब मध्य एशिया में वायु दबाव कम होता है तो दोनों ही वायु राशियों का स्वाभाविक आकर्षण उधर होता है। अतः इन दिनों

साइबेरिया के उत्तरी तट प्रदेश के ऊपर ध्रुवीय तथा आर्कटिक वायु राशियों का सीमा बन जाता है। जिससे ठंडे तूफान आते हैं।



चित्र 6

गर्मियों के दिनों में एञ्जोरे उच्च दबाव कम भयेलाकृत उत्तर की ओर गिसक जाता है तथा पछुमा हवाओं को नियंत्रित करता है जो इन दिनों समस्त यूरोपियन रूस में चलती है। केवल आर्कटिक तथा प्रशांत तट ही इनसे बचिन रहते हैं। दक्षिणी यूरोपियन रूस में कभी-कभी एञ्जोरे उच्च दबाव केन्द्र से प्रति चक्रवात आ जाते हैं जिनसे शुष्कता एवं भ्रकाल की दशाएँ बन जाती हैं।

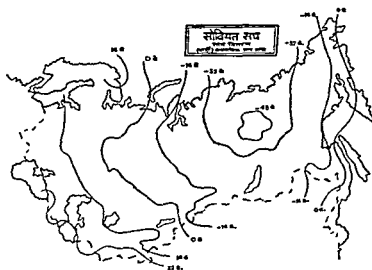
उत्तरी अटलांटिक महासागर में विकसित 'समुद्री ध्रुवीय वायु राशियाँ' कभी भी रूस में शुद्ध रूप में नहीं पहुँच पाती क्योंकि यूरोप को पार करते-करते उनमें सामुद्रिक गुण समाप्त हो जाते हैं तथा उनमें महाद्वीपीय वायु राशियों जैसे गुण बड जाते हैं। ये वायु राशियाँ जाडो तथा गर्मी सभी समयों में शुष्क रहती हैं।

दक्षिणी सोवियत सघ का कुछ भाग उष्ण कटिबंधीय महाद्वीपीय वायुराशियों द्वारा प्रभावित होना है। ये मध्य एशिया, कजाकिस्तान तथा दक्षिणी रूसी मैदान में विकसित होती हैं। गर्मियों के इनका प्रभाव क्षेत्र स्टैप्स तथा टैगा वनों की दक्षिणी सीमा तक विस्तृत हो जाता है। इनका तापक्रम ज्यादा होता है। अत गर्मियों में तो बढून ही भयानक सिद्ध होती है। आर्द्रता कम होती है अत वर्षा नगण्य होती है एवं स्थानीय स्थितियों पर निर्भर करती है। जाडो में ये कमजोर पड जाती है। मध्य एशिया तक इन ऋतु में ध्रुवीय वायुराशियाँ प्रभावकारी होती हैं।



### तापक्रम

जाडों के दिनों में सम ताप रेखाओं का उत्तर-पश्चिम से दक्षिण-पूर्व की विस्तार अटलांटिक महासागर के उस प्रभाव का द्योतक है जो पछुआ हवाओं के द्वारा यूरोपियन रूस और पश्चिमी साइबेरिया को पारकर यनीसी तक ले जाता है। जनवरी माह में सम्पूर्ण देश में तापक्रम हिमाक (32 फँ से नीचे) होता है, केवल श्रीलियो, ट्रांस काकेशिया तथा मध्य एशिया का दक्षिणी भाग ही इसके अपवाद होने हैं जहाँ तापक्रम हिमाक से कुछ ऊपर (35° से 40° फँ) पाया जाता है। साधारणतः यूरोपियन रूस तथा धुर पूर्वी भागों के स्थिति जन्म तापक्रम समुद्री प्रभाव से सशोभित कर दिए जाते हैं जबकि साइबेरिया में तापक्रमों को उत्तर से चलने वाली ठडी हवाएँ और भी ज्यादा कम करती हैं। फलतः उत्तरी-पूर्वी साइबेरिया का भाग दुनिया का सबसे ठडा क्षेत्र हो जाता है। पश्चिम में पूर्व यानी यूरोपीयन रूस में साइबेरिया की तरफ तापक्रम किस गति से कम होना है इसका सही अनुमान कुछ स्थानों के तापक्रम-आँकड़ों से हो जाता है। यथा जाडों के दिनों (जनवरी) में आर्बेगिलम्ब एव वजान का तापक्रम लगभग समान होता है यद्यपि पहला नगर 65° उत्तरी तथा दूसरा 55° उत्तरी अक्षांश पर स्थित है। इस प्रकार किसी भी एक ही अक्षांश पर पश्चिम में पूर्व की ओर तापक्रमीय ह्रास देखा जा सकता है।



चित्र-7

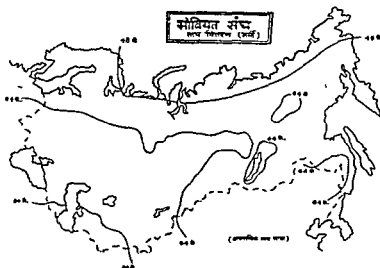
जनवरी का औसत तापक्रम वालोनिनग्राद में 27° फँ०, मॉस्को में 14° फँ०, वजान में 7° फँ०, टोमस्व में 3° फँ०, ओमस्व में 10° फँ०, इगार्वा में 22° फँ०, याकुत्स में 44° फँ० तथा वर्बोयात्स्की में 58° फँ० रहता है। इस माह में वर्बोयात्स्की

एटाक्टिका (94° फं०) को छोड़कर विश्व का सर्वाधिक ठंडा भाग होना है। बर्तो-यास्की या लीना से आगे समताप रेखाएँ पुन उत्तर-दक्षिण मोड़ ले लेती हैं जो धुर पूर्व में प्रशान महासागरीय गर्म प्रभाव की द्योतक हैं। लेकिन यहाँ 'गर्म प्रभाव' भी सापेक्ष-अर्थ तापक्रम युक्त में प्रयुक्त किया गया है अन्यथा पूर्वी भाग भी हिमाक से नीचे तापक्रम-युक्त होते हैं। यथा कमचट्टका के पैट्रोपाइलोव्स्क में जनवरी का औसत ताप 17° फं०, व्नाडीवोस्टक में 6° फं० एव ओयोत्स्क में 13° फं० होता है। हिमाक से ऊपर वाले प्रदेशों में भी 15° फं० से ऊँचा तापक्रम नहीं होता। कीमिया तट पर स्थित याल्ता में 39° फं० एव ट्रासकॉव्स्का के वातुमी नगर में 43° फं० तापक्रम रहता है। मध्य एशिया के उत्तरी भागों में औसतन 23° फं० तथा दक्षिणी भागों में 32° फं० रहता है।

गर्मियों के दिनों में ताप वितरण पर अक्षांशीय प्रभाव स्पष्टतः प्रतीत होता है। इन दिनों अधिकांश समताप रेखाएँ पूव-पश्चिम दिशा में विस्तृत होती हैं इनमें थोड़ा सा मोड़ धुर पूर्व एवं पश्चिम में दिखाई पड़ता है जो सभवन समुद्री प्रभाव के कारण है। यथा, वाटिक प्रदेश एव रूसी मैदान में समताप रेखाएँ अपने दक्षिण-पश्चिम एवं धुर पूर्व में तेजी से दक्षिण की ओर मुड़ जाती हैं। यह भूकाव समुद्री प्रभाव द्वारा तट क्षेत्रों के तापक्रमों को नीचा करने का संकेत है। जाडों में अगर थोड़ा सा भाग ही हिमाक से ऊपर तापक्रम-युक्त होता है तो गर्मियों के दिनों में केवल थोड़ा सा उत्तरी भाग ही ऐसा होता है जहाँ तापक्रम हिमाक से नीचे रहते हैं। सबसे नीचे तापक्रम आर्कटिक तट के सहारे स्थित क्षेत्रों में ग्वार्ड किये गये हैं जहाँ होकर जुलाई माह को 50° फं० की समताप रेखा गुजरती है। इन दिनों सबसे ऊँचे तापक्रम मध्य एशिया में पाये जाते हैं जहाँ अनेकों स्थानों पर 75° फं० से ऊँचे (तासकद 80° फं०, टर्टकुल 82° फं०) तापक्रम होते हैं। पश्चिम में लेनिनग्राद या कालीनिनग्राद के ताप-आकड़ों (दोनों में 63° फं०) को देखने से अटलांटिक के सशोधक प्रभाव का स्पष्ट संकेत मिलता है। प्रसात तट पर स्थित व्नाडीवोस्टक का अगस्त का तापक्रम 69° फं० होता है। जबकि उत्तर की ओर स्थित प्रसात तटों के तापक्रम आर्कटिक तटीय तापक्रमों से बहुत अधिक भिन्न नहीं हैं। इस प्रकार स्पष्ट है कि गर्मियों के दिनों में तापक्रमों का प्रादेशिक-अन्तर उतना अधिक नहीं है जितना कि जाडों में होता है। जुलाई के अधिकतम (तासकद 80° फं०) व निम्नतम (सागात्तर 41° फं०) तापक्रमों में केवल 39° फं० का अन्तर होता है जबकि जनवरी में यह अन्तर 101° फं० (वातुमी 43° फं० एव बर्तोयास्की 58° फं०) तक हो जाता है।

सर्वाधिक गर्म एवं ठंडे महीनों के भारी तापांतर की उपस्थित रूसी जलवायु के महाद्वीपीय स्वरूप की प्रतीक है। एक बात और स्पष्ट है कि गर्मियों के बजाए जाडों में तापांतर ज्यादा पाये जाते हैं। क्षेत्रीय दृष्टि से सबसे ज्यादा तापांतर सबसे ठंडे

प्रदेश यानि पूर्वी साइबेरिया में मिलते हैं। वॉर्नोयास्की के सर्वाधिक गर्म एव ठंडे माह का तापांतर  $117^{\circ}$  फं० होता है। यह सम्भवतः विश्व में सर्वाधिक है। तटवर्ती प्रदेशों में भी यहाँ पर्याप्त तापांतर मिलता है। बाल्टिक तट प्रदेशों में यह  $30^{\circ}$  फं० एव तशात तटों पर  $60^{\circ}$  फं० तक हो जाता है।



चित्र-8

जैसे-जैसे उत्तर की ओर बढ़ते हैं पाले रहित दिनों की संख्या कम होती जाती है। घुर उत्तरी भागों में लगभग 70 दिन ही ऐसे होते हैं जिन दिनों कि तापक्रम हिमाल से ऊपर हो जाता है। साइबेरिया की दक्षिणी सीमा पर यह संख्या 180 हो जाती है। यूरोपियन रूस में, उत्तरी तट पर 170 दिन, बाले सागर के आस-पास 300 दिन तथा दक्षिणी श्रीमिया में 340 दिन (सर्वाधिक) पाले रहित होते हैं। मध्य एशिया में भी यही क्रम रहता है। उत्तर से दक्षिण की संख्या बढ़ती जाती है मध्य बज्जावस्तान में 200 से बढ़कर यह संख्या दक्षिणी सीमा के आस-पास 340 दिन हो जाती है।

### वर्षा :

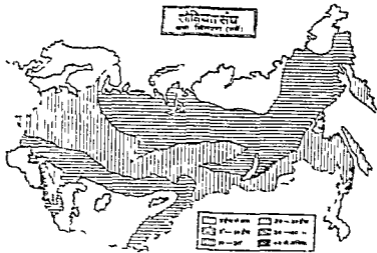
नीचे घरातल, देश के मध्य भाग में पर्वत श्रृंखलाओं की अनुपस्थित एव जलवायु के महाद्वीपीय स्वरूप आदि तत्वों ने मिलकर सोवियत संघ के अधिकांश भागों में हल्की किन्तु समवितरित वर्षा प्रदान की है जो क्रमशः पश्चिम से पूब की ओर कम होती जाती है। पश्चिमी रूस में 20 इंच से लेकर पूर्वी साइबेरिया में 5 इंच तक औसत पाया जाता है। केवल घुर पूर्वी भाग को छोड़कर जहाँ प्रसन्न महासागरीय हवाओं से वर्षा

होनी है बाकी ममन्त देश में अटलांटिक से आने वाली हवाओं से वर्षा होती है। चूँकि पटुआ हवाएँ पश्चिम से पूर्व की ओर क्रमशः शुष्क होती जाती है अतः वर्षा की मात्रा भी कम होती जाती है। 60° उत्तरी अक्षांश के समानान्तर आर्द्र क्षेत्र से उत्तर तथा दक्षिण की ओर भी वर्षा की मात्रा क्रमशः कम होती जाती है। देश का सबसे अधिक शुष्क भाग तूरान प्रदेश है जहाँ सम्पूर्ण वर्ष में 5" से अधिक पानी नहीं पड़ता।

अधिकतर बसे क्षेत्रों में 16 इंच से 20 इंच तक वर्षा होती है। यह मात्रा बन्तुत यूरोपियन रूस एवं पश्चिमी साइबेरिया के बसे प्रदेशों की है परन्तु वहाँ भी क्षेत्रीय भिन्नताएँ मिलती हैं। यूरोपियन रूस के उत्तरी पश्चिमी भाग में जहाँ पटुआ हवाएँ ज्यादा प्रभावकारी होती हैं वर्षा की मात्रा 25 इंच तक हो जाती है। सोवियत मध्य एशिया एवं दक्षिणी-पश्चिमी साइबेरिया के पर्वतीय क्षेत्रों की वर्षा-मात्रा ऊँचाई का प्रभाव स्पष्टतः प्रकट करती है। इन पर्वतों के चरण प्रदेशों (16 इंच) से ऊँचाई के साथ-साथ (चोटियों पर 50 इंच तक) मात्रा बढ़ती जाती है। पुर पूव में मिबोटे-एलिन एवं कमचट्टवा प्रायः द्वीप में होने वाली भारी वर्षा के लिए दक्षिणी-पूर्वी मानसून उत्तरदायी है। काकेशस के दक्षिण-पश्चिमी ढाल प्रदेशों में स्थित बातूमी नगर में वर्षा 93 इंच तक रिकार्ड की गई है। काले सागर की निकटता एवं खड़ी तीव्र ऊँचाईयों ही इस भारी वर्षा के लिए परिस्थितियाँ प्रस्तुत करती हैं।

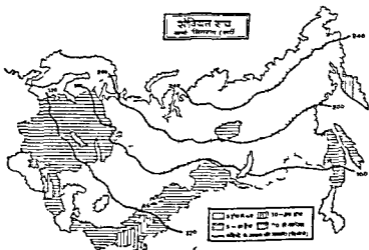
कम वर्षा वाले क्षेत्रों (16 इंच से कम) को दो समूहों में रखा जा सकता है। प्रथम, पूर्वी साइबेरिया एवं घुर पूर्व के भीतरी देश तथा दूसरा सोवियत मध्य एशिया। प्रथम क्षेत्रों में वर्षा कम होने का मुख्य कारण है कि यहाँ तक पटुआ हवाओं पहुँच नहीं पाती तथा प्रगात की ओर से आने वाली हवाओं को पूर्व के पर्वत क्रम रोक लेते हैं। लीना बेसिन में 8 इंच से भी कम वर्षा होती है। सागाम्तिर का वापिक रिकार्ड 33 इंच है सोवियत मध्य एशिया में, सीमावर्ती क्षेत्रों में प्रदेश के मध्य में स्थित रेगिस्तानी हृदय की ओर वर्षा क्रमशः कम होती जाती है। टटंकुल का वापिक औसत 24 इंच है।

ज्यादातर भागों में गर्मियों में ही वर्षा का अधिकांश भाग प्राप्त होता है। यह दूसरी बात है कि टुंड्रा तथा टैगा प्रदेश में गर्मियों के उत्तगड्ड तथा स्टैप्स प्रदेश में पूर्वाड में ज्यादा पानी पड़ता है। यूरोपियन रूस तथा साइबेरिया में जुलाई एवं अगस्त सबसे ज्यादा आर्द्र माह होते हैं जबकि तुफानों के साथ जोर की वर्षा आती है। आमूर तथा उमूरी बेसिनों में दक्षिणी-पूर्वी मानसून गर्मियों में तथा यूरोपियन रूस के उत्तरी-पश्चिमी भागों में पटुआ हवाएँ ज्यादातर पानी पतझड़ में डालती हैं। बंस्पियन नागर के पश्चिमी भागों में पतझड़, जाडे तथा आर्मीनियन पठार में बसन्त ऋतु में अधिकांश वर्षा होती है। मध्य एशिया में जो कुछ भी वर्षा होती है उनका अधिकांश भाग मार्च-अप्रैल एवं स्टैप्स प्रदेश में मई-जून में प्राप्त होता है।



चित्र-9

इस प्रकार, सौरभित लष के ज्यादातर हिस्से गर्मियों में ही भारता प्राप्त करते हैं। इसके केवल कुछ ही अपवाद हैं। काले सागर के पूर्वी तट क्षेत्रों में श्रीलंका से तुर्की सीमा तक फैला भाग अपनी वर्षा का अधिकांश भाग जाड़े में प्राप्त करता है जो काले सागर की घोर में आने वाले चक्रवातों में होती है। इन के पर्याप्त भागों में जाड़े में हिम वर्षा होती है। यूरोपियन हम के मध्य तथा उत्तरी भागों में मध्य नवम्बर से मार्च तथा आर्कटिक प्रदेश में नितम्बर से जून तक हिम-वर्षा होना साधारण बात है।



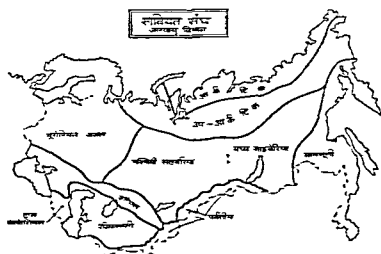
चित्र-10

अंशमन रूप में उत्तरी माउन्टेनिया एवं टुंड्रा में 200 दिन, यूरोपिया-स्टैप्स में 40 दिन तथा मध्य एशिया में 20 दिन दिन-बराबरी होती है। लाताला दिन-बराबरी में उत्तरी भागों में 36 इंच की मोटाई तक की दिन-भरा बरस जाती है। दिन-आवण की अवधि उत्तर-पूर्व में दक्षिण-पश्चिम की ओर चलना कम होती जाती है।

### जनवायु विभाग :

मौसमियन मन जैसे विज्ञान क्षेत्र में, जहाँ अमानवीय विभाग एवं स्थानीय परिस्थिति-विषय जनवायु तत्वों पर पर्याप्त प्रभाव डालती है, विभिन्न प्रदेशों में विभिन्न प्रकार की जनवायु दशाओं का होना बहुत स्वाभाविक है। नीचे तों पर इन महादेश को निम्न जनवायु विभागों में विभक्त किया जा सकता है।

- 1 आर्कटिक प्रदेश
- 2 उप-आर्कटिक प्रदेश
- 3 यूरोपियन जात
- 4 पश्चिमी तथा मध्य माउन्टेनिया
- 5 समसूत्री प्रदेश
- 6 स्टैपी प्रदेश
- 7 मेगिन्लानो प्रदेश
- 8 ट्रान्स-कॉन्सिगम प्रदेश
9. पर्वतीय प्रदेश



चित्र-II

### आर्कटिक प्रदेश

आर्कटिक या टुंड्रा जलवायु विभाग से सम्बन्धित भू-भाग, जो सोवियत संघ के उत्तरी सीमावर्ती क्षेत्रों में विद्यमान है, देश का 15% भू-भाग घेरे हुए हैं। इसकी दक्षिणी सीमा का नियर्माण प्रायः जुलाई की 50° फँ० समताप रेखा द्वारा किया जाता है। दूसरे शब्दों में, उत्तरी साइबेरिया उत्तरी तट प्रदेश तथा नोवा जैमल्या आदि में टुंड्रा तुल्य जलवायु मिलती है। यहाँ भीषण लम्बे जाड़े तथा ठंडी मुहावनी सर्दियाँ होती हैं। गर्मियों का मौसम बहुत छोटा होता है, परन्तु इन दिनों सूर्य लगातार चमकता रहता है, अतः दिन बहुत बड़े होते हैं। इस प्रकार केवल कुछ दिनों के लिए तापक्रम शारीरिक एवं मानसिक कार्यों के लिए उपयुक्त हो जाता है। ठंड की भीषणता क्रमशः पूर्व की ओर बढ़ती जाती है; यनीसी एवं लीना के बीच के क्षेत्र में घोर महा-द्वीपीय प्रभाव स्पष्ट होते हैं जहाँ लगभग 8 माह तक तापक्रम हिमाक्ष से नीचा रहता है। ठंड की भीषणता उत्तर से चलने वाली तूफानी, बर्फानी हवाओं से और भी ज्यादा बढ़ जाती है। वर्षा हल्की होती है जिसकी मात्रा क्षेत्रीय-भिन्नता लिए होती है। बैरेंट सागर क्षेत्र में लगभग 15 इंच जबकि लीना डेल्टा में केवल 4 इंच वर्षा होती है। अधिवाश वर्षा गर्मियों में फुहारों के रूप में होती है। वर्ष के सभी महीनों में हिम-आवरण देखा जा सकता है। यद्यपि हिम-आवरण की मोटाई वर्षा-मात्रा में बनी एवं तीव्र हवाओं के कारण ज्यादा नहीं हो पाती। वायु-आर्द्रता अधिक् रहती है। आकाश वर्ष के तीन चौथाई समय बदली आवरण युक्त होता है एवं तटवर्ती पट्टी में कोहरा व धुंध बना रहता है।

सागास्टर (125° पूर्व, 73° उत्तर, ऊँचाई 11 फीट)\*

जन	फ	मा	अ	म	जू	जु	अ	सि	अ	न	दि	वापिक	
तापक्रम													
(फँ में)	-34	-36	-30	-7	5	32	41	38	33	6	-16	-32	
वर्षा													
(इंच में)	01	01	00	00	02	04	03	14	04	01	01	02	33

### उप-आर्कटिक प्रदेश

इन प्रदेशों की दक्षिणी सीमा स्थायी रूप से जमने वाली बर्फ की सीमा द्वारा निर्धारित की जाती है। पश्चिम में यह टुंड्रा तुल्य क्षेत्रों के दक्षिण में बहुत पतली पट्टी

\* ऊँचाई समुद्रतल से।

के रूप में हैं परन्तु मध्य तथा पूर्वी साइबेरिया में जगलो तक आ गया है। इस प्रदेश की उल्लेखनीय बात जाडों की भीषण ठंड है जो कि तापक्रमों को आर्कटिक प्रदेशों में भी नीचा कर देती है। बर्खोयास्क (जनवरी में  $-59^{\circ}$  फ़ै०) तथा मोमयाकान दुनियाँ के सबसे ठंडे स्थान हैं। जाडों के दिनों में इन प्रदेशों में प्रतिचक्रवातीय दशाएँ होती हैं। मौसम स्वच्छ, आकाश धूप-युक्त तथा जलवायु स्थायप्रद होती है। लेकिन कभी-कभी जब शूरान बर्फानी हवाएँ चल जाती हैं तो जनघन की अपार हानि होती है। गर्मियाँ गम होती हैं। जिन में तापक्रम  $75^{\circ}$  फ़ै० तक पहुँच जाता है। परन्तु रात्रि में तापक्रम के नीचे (हिमाक से जरा ज्यादा) हो जान के कारण दैनिक तापानर बहुत हो जाता है।

### बर्खोयास्क ( $68^{\circ}$ उत्तरी $133^{\circ}$ पूर्वी, 330 फीट)

	ज	फ	मा	अ	म	जू	जु	अ	सि	अ	न	दि	वापिस
तापक्रम (फ़ै०)	-58	-48	-22	8	35	54	59	51	36	6	-34	-52	
वर्षा (इंच में)	0.2	0.1	0.0	0.1	0.2	0.5	1.5	0.9	0.2	0.2	0.2	0.2	4.0

### यूरोपियन जगली पट्टी .

इस जलवायु विभाग का उल्लेखनीय लक्षण जाडों के दिनों में आने वाले चक्रवात है। पूर्व की तरफ महाद्वीपी प्रभाव बढ़ता जाता है। दक्षिण से उत्तर की ओर तापक्रम क्रमशः कम होता जाता है। इस विभाग के अन्तर्गत यूरोपियन हस्त का मध्य एवं उत्तरी भाग आता है। यहाँ गर्मियाँ हल्की गर्म तथा जाडों लम्बे एवं ठंडे होते हैं। जाडों के दिनों में पश्चिमी तथा मध्य रूसी मैदान में गर्म, आर्द्र घटलाटिक वायु राशियाँ आकर तापक्रम का एकदम बढ़ा देती हैं। इस भाग में तापक्रम  $45^{\circ}$  फ़ै० में उँचा हो जाता है। नवम्बर और दिसम्बर के महीनों में जब देश के अग्र भाग हिमाक तापक्रमों की भीषणता को सहन करते हैं तब इन भागों में समुद्री प्रभाव के कारण मौसम मानसिक सर्दियों के लिए दृढ़ उपयुक्त रहता है। उत्तर में हिम-आवरण अक्टूबर में लेकर अप्रैल तक (लगभग 200 दिन) रहता है जबकि दक्षिण में यह अवधि केवल 80 दिन होती है। ठंड के फलस्वरूप उत्तरी यूरोपियन हस्त में दिसम्बर के उत्तरार्द्ध से लेकर मध्य जनवरी तक नदियाँ जमी रहती हैं। मार्च में जब बर्फ पिघलती है तो सर्वत्र बाढ़ और दलदल हो जाती है। जाडों में आर्द्रता-युक्त वातावरण होने से साइबेरिया की तुलना में जहाँ इन दिनों प्रतिचक्रवातीय अवस्थाओं के कारण आकाश स्वच्छ होता है।



यहाँ का मौसम कुछ धुंधला और अलसाया सा रहता है। वर्ष की लगभग एक तिहाई वर्षा जून एवं अगस्त के महीनों में होती है। इन दिनों तूफान, झाँधी और बिजली की चमक के साथ जोर की बारिश गिरती है। गर्मियों में जाड़ों की अपेक्षा उत्तर एवं दक्षिण के भागों के तापक्रमों में कम अन्तर होता है। पनभङ्ग का मौसम छोटा विन्तु चमकीला और सुहावना होता है। यूराल के पश्चिमी ढाल प्रदेशों में सर्वाधिक वर्षा होती है। बाल्टिक तटीय पट्टी में समुद्र का प्रभाव स्पष्ट दिखाई पड़ता है यथा, यहाँ ठंड एवं गर्मी दोनों ही कम होते हैं। लेनिनग्राद के ताप-वर्षा के आँकड़ों से यह स्पष्ट है।

### लेनिनग्राद (60° उत्तरी, 30° पूर्वी, 30 फीट)

	ज	फ	मा	अ	म	जू	जु	अ	सि	अ	न	दि	वर्षा
तापक्रम													
(फै०)	18	18	25	37	49	58	63	60	51	41	30	22	
वर्षा													
(इं.म)	09	08	09	09	17	18	27	20	17	14	14	12	187

### पश्चिमी तथा मध्य साइबेरिया

पश्चिमी साइबेरिया के निचले प्रदेश वस्तुतः यूरोपियन रूस के जंगलों में पाई जाने वाली तथा यनीसी के पूर्व में सच्ची महाद्वीपीय जलवायु दशाओं के बीच एक तरह से सन्नमण स्थिति में है। जाड़ों के दिनों में समस्त साइबेरिया मंगोलिया क्षेत्र में उच्च दबाव श्रम विवसित होता है जिसके फलस्वरूप प्रतिचक्रवातीय दशाएँ होती हैं। आकाश खुला रहता है। इन परिस्थितियों में जाड़ों की ठंड और भी तीव्रतर हो जाती है। उत्तर की ठंडी हवाएँ जाड़ा को और भी भयानक बना देती हैं। 110° पूर्व एवं 160° पूर्वी देगातर के मध्य प्रति चक्रवातीय दशाएँ अपने सघनतम रूप में होती हैं। जाड़ों के मौसम में अधिकतर दिन पाले युक्त होते हैं। पाला पड़ना साधारणतया मध्य सितम्बर से ही प्रारम्भ हो जाता है। हर तरफ हिम आवरण का साम्राज्य रहता है। वसन्त में ताप व आर्द्रता दोनों कम होते हैं। उत्तर-पूर्व की तरफ वसन्त एवं गर्मी दोनों श्रुतुएँ अपेक्षाकृत देरी से आती हैं। यूरोपियन रूस की तरह यहाँ भी नदियाँ वसन्त में बाढ़ और दलदल का दृश्य प्रस्तुत करती हैं।

गर्मियाँ अक्षांसीय दृष्टि से अपेक्षाकृत गर्म होती हैं। लेकिन गर्मियों की अवधि उत्तर में केवल 70 दिन तथा दक्षिण में 100 दिन होती है। दैनिक तापांतर ज्यादा

होते हैं। वर्षा हल्की होती है। इनका अधिकांश भाग गर्मियों के उत्तरार्द्ध में होता है जबकि मध्य एशिया का निम्न दबाव कम अच्छी तरह से विकसित हो चुका होता है। इन दिनों उत्तर एवं उत्तर-पश्चिम से धूल भरी हवाएँ आती हैं जिनके साथ भारी मात्रा में मच्छर भी होते हैं। कभी-कभी जंगली आग का घुआ भी इनके साथ आ जाता है। इस प्रकार यह हवाएँ गर्मिया के मौसम को कष्टप्रद बना देती है।

### धुर पूर्वी मानसूनी प्रदेश

स्टैनोवोय पर्वत श्रेणी तथा आल्तोल्क तटीय पहाड़िया के पूर्व में स्थित सखरी पट्टी में दक्षिणी-पूर्वी मानसून का प्रभाव स्पष्ट दिखाई देता है। इस पट्टी की सदियों तो मध्य साइबेरिया जैसी ही ठंडी हानी है, तापक्रम अक्षांशीय अनुपात में ही नीचे होते हैं परन्तु गर्मिया कम गर्म एवं आर्द्र होती हैं। यह सम्भवतः प्रशांत की ओर में आने वाली उन हवाओं के फलस्वरूप है जो अपने साथ आर्द्रता लाती है। यहाँ वर्षा मानसूनो से होती है। वर्षा की अवधि मई से सितम्बर तक है परन्तु सर्वाधिक वर्षा जुलाई में होती है। तट में जैमे-जैमे मीनर की ओर जाने हैं वर्षा की मात्रा क्रमशः कम होती जाती है। मिखोट एलिन क्षेत्र में वर्षा का औसत लगभग 40 इंच है। आर्द्रतायुक्त इन हवाओं के साथ बदली का आक्रमण भी होता है। कुन मिलाकर इन दिनों के मौसम को स्वाम्यवर्द्धक नहीं कहा जा सकता।

### स्टैपी प्रदेश

इस प्रदेश, जिनका विस्तार यूरेन से लेकर एक पूर्व-पश्चिम पट्टी के रूप में पश्चिमी साइबेरिया के दक्षिणी भाग और कुजेन्स्क बेसिन तक है, की जलवायु बन्तुत उत्तर की साइबेरियन एवं दक्षिण की रंगिस्तानी प्रदेशों की जलवायु दशाओं के मध्य 'मक्रमणात्मक' प्रकार की है। ठंडे जाड़े, गर्म गर्मिया एवं वसन्त ऋतु में अतिक्रम वर्षा इस प्रदेश की जलवायु के प्रमुख लक्षण है। वर्षा 8 से 16 इंच तक (भिन्न-भिन्न भागों में भिन्न-भिन्न मात्रा) तक होती है जो क्रमशः पूर्व एवं दक्षिण की ओर घटती जाती है। अतिक्रम वर्षा वसन्त या गर्मियों के पूर्वार्द्ध में ही हो जाती है। उत्तरार्द्ध में आर्द्रता की मात्रा कम एवं वाष्पीकरण की मात्रा ज्यादा होती है। जुलाई का तापक्रम समस्त प्रदेश में 75°-80° फे० के बीच होता है। इस प्रकार दिन काफी गर्म होता है। सदियों में कम से कम 3-4 महीने ऐसे होते हैं जिनमें तापक्रम हिमांक से नीचे होते हैं। सीमित वर्षा होने से हिम-आवरण की पर्त बहुत पतली और छिन्न भिन्न रूप में ही होती है अतः लम्बे समय तक भयानक पाला पड़ता है।

### घोडेसा (46° उत्तरी, 31° पूर्वी, 210 फीट)

	ज	फ	मा	अ	म	जु	जु	अ	नि	अ	न	दि	वापिक
तापक्रम (फै०)	26	29	37	47	60	68	73	71	62	52	40	32	
वर्षा (इं मे)	09	07	11	11	13	23	21	12	14	11	16	13	161

एशिया टिबेट स्टैप्स की तुलना में यूरोपियन स्टैप्स में दशाएँ अपेक्षाकृत कम भीषण हैं यहाँ गर्मियाँ हल्की गर्म एवं जाड़े कुछ कम ठंडे होते हैं। स्टैप्स जलवायु में मिट्टी कटाव की समस्या भारी है। वर्षा की कमी एवं जो कुछ वर्षा होती है उसका स्वरूप दोनों ही मिट्टी को बाटते हैं। बसन्त के अंत में जो वर्षा होती है वह एक दम जोर से होती है अतः नाली-कटाव होता है। दूसरे, चूँकि गर्मियाँ गर्म होती हैं अतः वाष्पीकरण ज्यादा होता है। वनस्पति के विकास के लिए उपयुक्त मात्रा में घाटंता नहीं रह पाती। गर्मियों में सुबह का समय ठंडा और घात होता है परन्तु जैसे-जैसे सूर्य चमकता है, तापक्रम तंजी से बढ़ता है और दोपहर बाद तो आंधियाँ चलने लगती हैं। कभी-कभी इनके साथ वर्षा हो जाती है। घाम को तापक्रम फिर नीचे और रात्रि में काफी नीचे हो जाता है। इन परिस्थितियों में विसहन और कटाव की समस्या उत्पन्न होती है। पाना भी यहाँ चट्टानी विसहन का उल्लेखनीय साधन हो जाता है। गर्मियों के अंतिम दिनों तक तो घास पूरी सूख जाती है। इन दिनों न्यानीय बम दबाव केन्द्र के विस्तार होने से हवाएँ आती हैं जो पर्याप्त घूल उड़ानी हैं।

### रेगिस्तानी प्रदेश

स्टैप्स प्रदेश के दक्षिण में रेगिस्तानी दशाएँ प्रारम्भ हो जाती हैं जो क्रमशः दक्षिण की ओर सघन होती जाती हैं। वर्षा यहाँ 10 इंच से कम होती है जो स्थान मात्रा एवं समय सभी दृष्टियों से अनियमित है। स्टैप्स और सच्चे रेगिस्तानों के बीच सन्नमण पट्टी बहुत ही सखरी है जिसे उत्तर में शुष्क स्टैप्स और दक्षिणी हिस्से में अर्ध-शुष्क भाग कहा जा सकता है। अरब सागर के पाल आते-आते वास्तविक रेगिस्तान प्रारम्भ हो जाते हैं जो दक्षिण में कोपेत्दाघ के चरण प्रदेशों तक विस्तृत हैं। गर्मियाँ भीषण गर्म एवं शुष्क होती हैं। वर्षा थोड़ी सी बसन्त ऋतु में होती है, और उसके बाद अत्यन्त कुछ वनस्पतिक जीवन दिखाई पड़ता है परन्तु गर्मियों के प्रारम्भ आते ही दक्षिण की ओर से जो गर्म एवं शुष्क हवाओं का चलना प्रारम्भ होता है तो यह वनस्पति

पति मुरझा जाती है। गर्मियों के दिनों में आकाश स्वच्छ रहता है, दैनिक तापानर बहुत होता है। पतझड़ का मौसम अपेक्षाकृत छोटा होता है जिसके समाप्त होते ही साइबेरियन प्रति चक्रवातीय दशाओं का विन्तार प्रारम्भ हो जाता है। कहीं-कहीं नदिशा जम जाती है। उत्तर में कुल अवधि (60 दिन) के लिए हिम-आवरण भी होता है परन्तु वक्षिण में प्रायः नहीं होता।

**टुटंकुल (41° उत्तरी, 61° पूर्वी, 295 फीट)**

	ज	फ	मा	म	म	जू	जु	अ	सि	अ	न	दि	वाषिष्ठ
तापक्रम													
(द०)	23	29	42	58	71	79	82	78	67	52	40	30	
वर्षा													
(इं. में)	0.3	0.4	0.5	0.6	0.2	0.0	0.0	0.1	0.0	0.1	0.1	0.1	2.4

### द्रास काश्मिर :

द्रास काश्मिर प्रदेश में विविष्ट प्रकार की जलवानु दसाएँ मिलती हैं जो सोविपन सभ के दिनों भी हिम में नहीं हैं। प्रदेश के निचले, डिपोपन्नर वाले भाग के निकटवर्ती भागों में झार-उपोष्णोष्ण दसाएँ मिलती हैं। जबकि पठारी भागों (आर्मी-निदा) में महाद्वीपीय जलवानु दसाएँ होती हैं। निचले भागों में गर्म तथा झार जलवानु रहती है, भारी वर्षा एवं बदली-आवण रहता है। वर्ष में ऐसा कोई समय नहीं होता जब थोड़ी बहुत वर्षा न होती हो। यद्यपि सर्वाधिक मात्रा पतझड़ एवं जाड़ों में होती है। गर्मियों के दिनों में समुद्र में घन की झोंग ठंडी एवं झार हवाएँ चलती हैं। इसके विपरीत जाड़ों में घन मात में समुद्र की झोंग स्थानीय दुष्क एवं गर्म हवाएँ चलती हैं। इन तरह स्थानीय परिस्थितियों में एक छोटा सा मानसून का महा विन्तार हो जाता है। यहाँ दैनिक तापानर बहुत कम होता है।

आर्मीनिचल पठारी भाग में महाद्वीपीय स्थैरी दसाएँ हैं। जाड़े बहुत ठंडे होते हैं। हिम-आवरण भी पाया जाता है। वर्षा की सर्वाधिक मात्रा वसंत एवं प्रारम्भिक गर्मियों में आती है। गर्मियों के उत्तरार्द्ध में भारी गर्मी, वाष्पीकरण तथा दुष्क के कारण वनस्पति मुरझाने लगती है।

उपरोक्त दो स्वरूपों के अनिश्चित एक तीसरा स्वरूप झार द्रास काश्मिर प्रदेश में मिलता है। काले भाग तट प्रदेश में शैली एवं सुबहों के बीच के क्षेत्र में दृ मध्य भागीय प्रदेशों में मिलती जुगती जलवानु दसाएँ मिलती हैं। उत्तर की टट में

अप्रभावित इन क्षेत्रों में जाड़े मुहावने एवं गर्मियाँ शुष्क एवं गर्म होती हैं। वनस्पति आवरण खूब है। यह क्षेत्र स्वास्थ्य की दृष्टि से अच्छा माना जाता है। अतः महाद्वीपीय भीषणताओं (अर्थात् ठंड) से बचने तथा स्वास्थ्य सुधारने के लिए अनेक लोग यहां आते हैं।

### वातुमी (42° उत्तरी, 42° पूर्वी, 20 फीट)

ज	फ	मा	अ	म	जू	जु	अ	सि	अ	न	दि	वार्षिक
---	---	----	---	---	----	----	---	----	---	---	----	---------

तापत्रम

(फै०) 43 44 47 52 60 68 73 74 68 61 54 48

वर्षा

(इं मे) 10.2 6.8 6.2 5.0 2.8 5.9 6.0 8.2 11.9 8.8 12.2 10.0 93.3

### पर्वत प्रदेश

पर्वतीय प्रदेशों की जलवायु दशाओं पर अक्षांसीय स्थिति के बजाय ऊँचाई का प्रभाव ज्यादा पड़ता है। ऊँचाई के साथ साथ तापत्रम घटने के कारण इन क्षेत्रों की अवस्थाएँ उत्तरी अक्षांशों में स्थित भागों जैसी हो जाती हैं। ऊपरी भागों में निरन्तर बर्फ जमी रहती है। कानेशम शृंगला (6000 फीट से ऊँची) का पश्चिमी भाग पूर्वी की अपेक्षाकृत ज्यादा गर्म एवं आर्द्र है। निविलिमि के निबट स्थानीय फोहन हवाएँ जाड़ों की भीषणताओं को कम कर देती हैं परन्तु मोलायुक्त तूफान प्रस्तुत कर खेती को भारी हानि भी पहुँचती हैं। डॉगैस्तान वाले हिस्से में मौसम जाड़ों में शुष्क और धूप-युक्त रहता है। ऊँचाई के साथ वर्षा की मात्रा बढ़ती है। मध्य एशिया में पर्वतीय भाग पूर्वी महाद्वीपीय जलवायु-युक्त है। वर्षा बहुत ऊँचे भागों में (12000 फीट से ऊपर) अवरोज्यक चक्रवातों से हो जाती है। अतः वहाँ घने जंगल हैं। जबकि निचले भागों में अर्द्ध-रेगिस्तानी दशाएँ हैं। इन पर्वतीय भागों में हिम-रेखा की ऊँचाई उत्तरी टालो पर 11,000 फीट तथा दक्षिणी ढालों पर 18,000 फीट है। दक्षिणी साइबेरिया के पर्वतीय भागों में भी महाद्वीपीय दशाएँ हैं। वैसे इनकी घाटियों में गर्मियों की भीषणता अक्सर कम पाई जाती है।

### तिविलिसी (42° उत्तरी, 45° पूर्वी, 1350 फीट)

ज	फ	मा	अ	म	जू	जु	अ	सि	अ	न	दि	वार्षिक
---	---	----	---	---	----	----	---	----	---	---	----	---------

तापत्रम

(फै०) 32 37 44 53 62 70 76 76 67 57 45 37

वर्षा

(इं मे) 06 08 11 21 29 27 21 16 20 13 11 08 191

# सोवियत संघ : मिट्टी तथा प्राकृतिक वनस्पति (Soil and Vegetation)

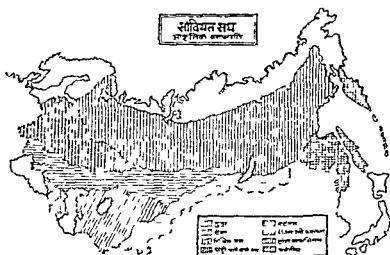
मिट्टी का स्वरूप एवं उत्पादकता उनकी पैतृक चट्टान जनवायु, वनस्पति, प्रौढ़ता आदि तत्वों पर निर्भर करती है। जनवायु मिट्टी एवं वनस्पति ये तीनों तत्व परस्पर आपसिक सम्बन्धित हैं। इनमें भी वनस्पति तथा मिट्टी एक दूसरे पर इतने निर्भर हैं कि उन्हें अलग नहीं किया जा सकता। एक के स्वरूप को समझने के लिए दूसरे का अध्ययन बहुत जरूरी है। सोवियत संघ जैसे विशाल देश में जहाँ विभिन्न क्षेत्रों में विभिन्न प्रकारों के भौतिक वसाएँ हैं, मिट्टी एवं वनस्पति के स्वरूप में स्थानीय भिन्नता होना स्वाभाविक है। एन. एन. बॉस ने इनकी मिट्टियों का विचार में अध्ययन करके उनका वर्गीकरण किया है जो प्रायः सभी भूतोल-वेसाओं को मान्य है। उनके विभाजन को आधार बनाते हुए इनके मिट्टी तथा वनस्पति विभाग निम्न प्रकार हैं—

वनस्पति समूह	मिट्टियाँ
1. दुंड्रा तुल्य वनस्पति	1. दुंड्रा तुल्य मिट्टी
2. कोयदारो वन	2. पौष्ट जोत मिट्टियाँ
3. निश्चिन वन	3. भूरी एवं पौष्टजोत की निश्चिन मिट्टी
4. चौड़ी पत्ती वाले वन	4. विविध मिट्टियाँ (भूरी तथा भे)
5. स्टैप्प घास प्रदेश	5. शतौवन मिट्टियाँ
6. रेगिस्तानी प्रदेश	6. 'बे' एवं सारमानी मिट्टियाँ
7. दान-कार्केशियन उपोष्णोष्ण आर्द्र प्रदेश	7. नैजाल्ड एवं स्टैपी
8. पर्वत	

1. दुंड्रा—दुंड्रा प्रदेश का विस्तार इनके आर्कटिक पट्टे के उत्तरोत्तरे एवं आर्कटिक क्षेत्रों में है। दक्षिण में इनकी सीमाएँ 60° उत्तरी अक्षांश तक जाती हैं। इस प्रदेश के अन्तर्गत समस्त देश का चारों 1/10 भाग आता है। आर्कटिक तट ही इस प्रदेश में मिट्टी तथा वनस्पति के विकास में बाधक है। इसके कारण 'नारको स्नो'

गेम' त्रिधाशील नहीं रहत और न ही चट्टानों का विघटीकरण हो पाता है। वनस्पति के अवशेष भागों के रूप में ह्यूमन तत्व नहीं मिल पाते हैं। केवल एक पतली सी पत मिट्टी की होती है जो सदा जमे रूप में रहती है इसमें उत्पादकता भी ज्यादा नहीं होती है। वर्ष भर तक धरातल में पूर्ण आर्द्रता रहने के कारण पीट एव ब्योम विकसित हो गये हैं। वृद्धि अवधि केवल 2-3 महीने की होती है जिसमें भी तापक्रम 50 फे० से ज्यादा नहीं होता। जाड़ा में भी तापक्रम 32 फे० से भी कम रहता है। वर्षा का वाषिर्क औसत 8-10 इंच है जिसका ज्यादा भाग बर्फ के रूप में आता है।

इन जलवायु तथा मिट्टी की अवस्थाओं में वनस्पति का पूर्ण विकास नहीं हो पाता। वृक्ष तो विकसित नहीं हो पाते केवल छोटी-छोटी इन भाडियों या लिचेन बार्ड उगती है वह भी छितरे रूप में। ग्राम तीर पर लिचेन्स कुछ चुल्हू भागों एव मीग तथा सेज आर्द्र भागों में पायी जाती है। दक्षिणी भागों में रमियों के दिनों में रग-विरग फूल मिलते हैं। इस प्रदेश में रेनडियर, ध्रुवीय, तोमडी, लेमिंग, रोछ आदि जानवर मिलत है जो अपनी स्वच्छ-श्वेत फर के कारण आधिक महत्व के हैं। टुण्ड्रा की दक्षिणी सीमावर्ती पट्टी में कुछ-कुछ वृक्ष मिलने लगते है जो वस्तुतः टेंगा के वनों एव टुण्ड्रा के बीच मध्यमण पेटी के चोनक है।



चित्र 12

2 टेंगा के बौणघारी वन—टुण्ड्रा के दक्षिण में विस्तृत भागों में बौणघारी वनों की पट्टी है जिन्में साईबेरिया का लगभग आधा भाग घेरा हुआ है। यूरोपियन रस

में भी इनका विस्तार उसी क्रम व मात्रा में है। इस प्रदेश में राख के रंग की पीड़-जोल मिट्टियाँ हैं। इस मिट्टी में ऊपर से नीचे की ओर तीन पर्त स्पष्ट नजर आती हैं। पीड़ जोल शब्द का अर्थ ही राख के नीचे होता है।<sup>14</sup>

प्रथम, सबसे ऊपर धरातलीय पर्त में श्वेत-सलेटी रंग की मिट्टी पाई जाती है। इसकी पर्त तीन इंच तक मोटी है। ये लीचिंग क्रिया से प्रभावित एसिडिक मिट्टियाँ हैं जिनमें मिलीका की मात्रा ज्यादा है परन्तु उत्पादक शक्ति कम है। उपजाऊ तत्व ह्यूमस केवल 2 प्रतिशत होते हैं।

द्वितीय, जो प्रथम पर्त के नीचे 12 इंच की गहराई तक मिलती है। इसका रंग पूर्णतः राख जैसा होता है। कहीं-कहीं रंग में भूरापन भी आ गया है। इस पर्त में उपजाऊ तत्वों "ह्यूमस" का पर्याप्त बाहुल्य है। मिलीका की मात्रा भी पर्याप्त है।

तृतीय सबसे नीचे की पर्त लाल-भूरे रंग की है। इसका लाल रंग लौह अम्ल (आइरन हाइड्रोक्साइड) के कारण माना जाता है। ऊपर की पर्तों से धुलकर बहुत से मिट्टी के अम्ल इस पर्त में जमा हो गये हैं जिन्होंने इनके स्वरूप में कुछ मिथितना ला दी है। पीड़जलीय क्रिया विभिन्न भागों में भिन्न-भिन्न मात्रा में हुई है। यह सर्वाधिक आर्द्रता युक्त 'क्नेई' भागों में पाई जाती है जहाँ कि जल-तल ऊँचा रहता है जबकि अपेक्षाकृत रेतिले शुष्क भागों में 'पीड़जलाईजेसन' बहुत कम हुआ है। बलुन आर्द्रता ज्यादा होने से मिट्टी में लीचिंग क्रिया ज्यादा होती है।

रूस के कोणघारी वनों की पेंटी विस्व की सबसे विलुप्त वन श्रृंखला है जो यूरोपियन रूस के उत्तरी भागों से प्रारम्भ होकर, यूराल को पार करके साइबेरिया के पूर्व तक लगभग 3000 मील की लम्बाई में फैली हुई है। उत्तर से दक्षिण की ओर इस श्रृंखला की चौड़ाई 600 मील है। इस प्रकार यह विस्व के कुल जंगलों का एक निहाई भाग प्रस्तुत करती है। यूरोपियन रूस के जंगलों में आर्द्र भागों में स्प्रूस तथा फर एव शुष्क भागों में पाइन के वृक्षों का बाहुल्य है। साइबेरिया में ताचं, फर, स्टोन पाइन तथा बर्च आदि किन्हीं द्वारा ज्यादातर भाग घेरा हुआ है। चूनि इन जंगलों के विस्मृत भागों में एक ही प्रकार के वृक्ष पाये जाते हैं अतः इनकी कटाई आर्थिक निम्न हो सकती है टुण्ड्रा की तरह टैगा के कोणघारी वनों में भी धरातल पर बर्फ की तह जम जाती है क्योंकि वृक्षों के कारण उसके विसकाव (ड्रिपिंग) के कम अवसर रहते हैं।

3 मिथित जंगल—टैगा एव दक्षिणी रूस में स्थित घास क्षेत्रों के बीच में वनों का मिथित स्वप्न है जिसमें कोणघारी तथा चौड़ी पत्ती वाले दोनों प्रकार के वृक्ष पाये जाते हैं। इनमें उत्तर की ओर स्प्रूस तथा पाइन एव दक्षिणी भाग में ऐम, ओक,



पेपिन तथा ऐस आदि वृक्षा का बाहुल्य मिलना है। मिश्रित वनों का विस्तार यूरोपियन रूस में देश की पश्चिमी सीमा से लेकर मूरान तक है। मारिरीरिया में ये आर्दाई के चरण प्रदेश तथा आमूरिया में पाये जाते हैं। आमूर प्रदेश के मिश्रित वनों में उत्तर की ओर स्प्रूग, फर पाइन तथा लाच आदि कोणवारी वृक्ष एवं दक्षिण में मचूगियन वॉलनट, ओक, ऐम, एप्रिरोट तथा पीच के वृक्ष मिलते हैं। इस भाग में पीटजोन मिट्टी का ही थोड़ा सशोषित स्वरूप मिलता है। एगिड की मात्रा कम होती है। वस्तुतः गर्मी की मात्रा अपेक्षाकृत ज्यादा होने से वायुनिक तत्वों का अपघटन ज्यादा होता है अतः बँकटीरिया और ह्यूमस की मात्रा पर्याप्त होती है। दक्षिण की तरफ मिट्टियाँ भ्रमण गहरे रंग की होती जाती हैं।

4 चौड़ी पत्ती वाले वन—ये वन घुर पूर्व में विभिन्न प्रकार की मिट्टियों में लहे हैं, जिनका सर्वाधिक घनत्व, आमुर्-उमूरी प्रदेश में है। इनमें मगोनियन वन, डारियन मनोवर, स्नेत मनोवर, मूयानी, आर्दू, मचूगियन अररोट आदि का बाहुल्य है। आमूर में गर्नेजिम से मिलती जुती मिट्टी है।

5 स्टेप घास प्रदेश—यूरोपियन रूस के दक्षिणी भाग तथा मारिरीरिया में आर्दाई तक विस्तृत ये घास क्षेत्र उत्तर के जंगल एवं दक्षिण के रेगिस्तानी प्रदेशों के बीच 'ट्रांजीशनल' स्थिति लिए हुए हैं। इन प्रदेशों में प्राकृतिक घास पाई जाती है। उत्तरी सीमावर्ती क्षेत्रों में घास के साथ-साथ कुछ पेड़ भी मिलते हैं जो जंगलों की निकटता को प्रकट करते हैं। दक्षिण की तरफ घास भी भ्रमण छोटी होती है और अन्न में जाकर रेगिस्तानी भाग में बदल जाती है। इस प्रकार स्टेप के उत्तरी भाग को जंगल मुक्त स्टेप कहना ज्यादा उपयुक्त होगा। स्टेप प्रदेश में ही होकर मध्य युगों में मगोन, तानार तथा अन्य एशियायी जानिया ने समय-समय पर यूरोप के लोगों पर आक्रमण किये थे। स्टेप प्रदेश मगोनियन सघ के 12 प्रतिशत भू-भाग में फैले हुए हैं।

स्टेप का विस्तार बिस्व प्रसिद्ध वासी मिट्टी गर्नेजिम में है जो दुनिया की सर्वोत्तम उपजाऊ मिट्टी में से मानी जाती है। यह रूस का दो तिहाई पानी क्षेत्र प्रस्तुत करती है। आजकल स्टेप-जोन में से घास को काटकर गेहूँ के खेत विकसित कर लिये गये हैं। गर्नेजिम का विकास लीयस व दोमट मिट्टियों पर हुआ है।<sup>15</sup> इसका रंग चारनेटी-भूरे में काला तक पाया जाता है। रंग के बारे में मिट्टी शास्त्रियों का मत है कि वनस्पति अथवा मिश्रण से इसकी उपरी पर्तों में ह्यूमस एकत्रित हो जाते हैं। जो पानी के साथ लीचिंग के फलस्वरूप अयस्कगीय चट्टानों में नहीं धुलने बल्कि इस क्षेत्र में इनकी कर्षा ही नहीं होती। अतः उपरी पर्तों की उपजाऊ शक्ति निरन्तर

बनी रहती है। यही कारण है कि इसमें ह्यूमस का अंश 15 प्रतिशत तक होता है। वही-वही 20 प्रतिशत भी है। शनॉजम पर्वत की औसत मोटाई 3-5 फीट है। उत्तर की ओर पोडजोलिक तथा दक्षिण की ओर रेगिस्तानी चैस्टनट एंव ब्राउन मिट्टियों के माथ मिश्रण आरम्भ होने के कारण सीमावर्ती क्षेत्रों में शनॉजम की उपजाऊ शक्ति कम है।

6 रेगिस्तानी प्रदेश—स्टैप्स के दक्षिण एंव दक्षिणी-पूर्वी भागों में रेगिस्तानी अवस्थाएँ हैं जहाँ शुष्कता के कारण वनस्पति विकसित नहीं हो पाती। जो थोड़ी बहुत बर्षा होती है उनका पानी अत्यधिक गर्मी के कारण भाप बन कर उड़ जाता है। इस प्रकार की अवस्थाएँ कैस्पियन सागर तथा अरल सागर के आस पास तुरानी निचले प्रदेशों तथा मध्य-एशिया में पर्वतों के निचले टापु प्रदेशों में पाई जाती हैं। यहाँ बर्षा का औसत 8 इंच से कम ही होता है। इन शुष्क दशाओं में पतृक चट्टानें ही मिट्टियों के स्वरूप तथा गुण निर्धारण में प्रधान तत्व होती हैं। वनस्पति के अभाव में 'ह्यूमस' तन्व मिट्टी में नहीं मिल पाते। अतः यहाँ की भूरी तथा चैस्टनट मिट्टियाँ कम उपजाऊ होती हैं। मिट्टी में नमक के अणु तथा खार ने उन्में व्यर्थ का बना दिया है। वाष्पीकरण के कारण नमक अणु धरानीय पत्तों में आकर जमे रह जाते हैं जिनसे सोलोन्चाक तथा सौलोनेट प्रकार की नमकीन दलदलों का आविर्भाव हो गया है।<sup>16</sup> इनमें केवल 'साल्टवर्ट' भाडियाँ ही पनप सकती हैं। कुछ भागों में चिकनी मिट्टी भी मिलती है जिसमें ह्यूमस तत्वों का अंश अपेक्षाकृत ज्यादा है। वही पर्वतीय पदीय भागों में उपजाऊ मिट्टियाँ भी मिलती हैं जो मूलतः लौहम के ऊपर विकसित हुई हैं। इनको अगर जब पर्याप्त मात्रा में मिल जाए तो अच्छी फसलें दे सकती हैं। वनस्पति आवरण की दृष्टि से इन रेगिस्तानी भागों को दो श्रेणियों में रखा जा सकता है। उत्तरी भाग, जिनमें 10-15 इंच बर्षा होती है, कुछ भाडियाँ, छोटे-छोटे पेंड जैसे सावनौल आदि मिलते हैं। यत्र-तत्र छोटी-छोटी घास भी मिल जाती है। इन्हीं अर्ध रेगिस्तानी भाग कहना उपयुक्त होगा। दक्षिणी भाग में जहाँ बर्षा 4 इंच से भी कम तथा गर्मियों में तापक्रम 110-120 फे० तक पहुँच जाता है चट्टानें नगी खड़ी हैं।

7 ट्रांस कॉकेशियन उपोष्णीय आर्द्र प्रदेश—ट्रांस कॉकेशिया के पश्चिमी भाग कोलचिस निचले प्रदेश तथा पूर्वी भाग तालिस के निचले प्रदेश में पतन्शीय तथा कोणघारी वनों के मिश्रित जंगल हैं जिनमें ओर, हार्नबोम, बीच, मैपिन, एलमोंड, बॉलनट तथा पिन्तचियों के वृक्ष पाए जाते हैं। इन भागों में गर्मी का मौसम गर्म तथा मुहावने जाड़े होते हैं। बर्षा सात भर तक समान रूप से होती है।

अतः वनस्पति की वृद्धि खूब है। बदली आवरण तथा आर्द्रता भी पर्याप्त मात्रा

में रहती हैं। हवाओं में मानसूनी लक्षण पाए जाते हैं तथा जाड़ों में गर्म तथा शुष्क एवं गर्मियों में ठंडी एवं आर्द्र हवाएँ चलती हैं। कभी-कभी पहाड़ों से उतर कर 'फोहन' हवाएँ अवश्य वनस्पति वृद्धि में बाधा प्रस्तुत करती हैं। ऊँचाइयों पर भूरी तथा नदी जमाव वृत्त उपजाऊ मिट्टियाँ एवं नीचे भागों में लाल, पीली, लैट्राइट मिट्टियों का आधिक्य है।

8 पर्वत—पर्वतों पर हिमरेखा से नीचे अल्पाइन वनस्पति मिलती है जिनमें प्राकृतिक घास 'मैडोज' का बाहुल्य होता है। मैडोज की ऊँचाई पर्वतों की अक्षांसीय स्थिति पर निर्भर करती है। उदाहरण के लिए यूराल पर 1000 फीट की ऊँचाई पर 'मैडोज' प्रारम्भ हो जाती है परन्तु दक्षिण के उच्च पर्वतीय भागों (पामीर, अल्टार्ई सयान) में लगभग 9000 फीट पर मिलती है। इसकी ऊपरी सीमा हिम रेखा होती है।

---

# सोवियत संघ का आर्थिक विकास (Development of Soviet Economy)

समाजवादी सोवियत संघ पिछले 55 वर्षों से अस्तित्व में है। इन अल्पवर्षों में यह एक ऐसे देश जो पूरी तरह कृषि पर निर्भर था, से उभर कर विश्व की दूसरे नम्बर की औद्योगिक शक्ति बन गया है। क्रांति से पूर्व सोवियत सीमाओं में आने वाला यह भू-भाग अत्यन्त पिछड़ी अवस्था में था। जो कुछ भी और जैसी भी आर्थिक क्रियाएँ थीं वे सभी केवल यूराल के पश्चिम में ही सीमित थीं। कृषि या उद्योग, यातायात या व्यापार सभी दृष्टिकोणों से यह देश पश्चिमी यूरोपियन देशों विशेषकर ब्रिटेन, फ्रान्स और जर्मनी तथा सारा अमेरिका से बहुत पीछे था। अधिकांश जनसंख्या कृषि में संलग्न थी पर उत्पादन मुश्किल से गुजारे लायक हो पाता था। फलतः इन औद्योगिक वस्त्रों के माँगों, ईंधन व कई मशीनों के खाद्य पदार्थों के लिए भी विदेशों पर निर्भर रहना पड़ता था। 1913 में आयरनकाता का 25 प्रतिशत कोयला एवं 50 प्रतिशत कपास आयात की गई। यह उल्लेखनीय है कि इस समय यहाँ केवल वस्त्रोद्योग ही सबसे उन्नत एवं विस्तृत उद्योग था। अन्य उद्योगों जैसे इस्पात, इंजीनियरिंग या रसायन आदि उद्योगों का विकास नगण्य था। कृषि भी अविकसित अवस्था में थी। कोयला केवल डोनबास तथा तेल बाकू प्रदेश तक सीमित था। रेल छिदरे रूप में केवल पश्चिमी रूस (अपवाद स्वरूप ट्रांस साइबेरिया रेलवे को छोड़कर) में ही थी। साइबेरिया, मध्य एशिया, कॉकेशिया या आर्कटिक प्रदेशों से नाम मात्र की ही सम्बंध थे। औद्योगिक मस्जान केवल लेनिनग्राद, मॉस्को, गोर्की तथा डोनबास तक ही सीमित थे।

वर्तमान शताब्दी के प्रारम्भिक दो दशकों में रूस गृह युद्ध, विश्व युद्ध और बोलशेविक क्रांति में फँसा रहा। फलतः क्रांति के बाद जो रूस साम्यवादियों को मिला वह आज के रूस से विल्कुल भिन्न था। आर्थिक ढाँचा पूरी तरह बर्बाद हो चुका था। भीषण अकाल एवं भुखमरी की नौबत थी। वस्त्रों के अभाव व गृहयुद्ध से प्रभावित अनेक कारणोंने ठप्प पड़े थे। ऐसी अवस्था में साम्यवादी पार्टी के सामने यह समस्या थी कि कैसे लोगों को कम से कम साधारण उदर-भूति की स्थिति तक लाया जाये, क्योंकि यह स्थिति आये बिना किसी भी प्रकार का आर्थिक आन्दोलन शिथिल करना सम्भव नहीं था। फलस्वरूप लाखों नवयुवकों को पश्चिमी साइबेरिया में नये कृषि-क्षेत्र विकसित करने भेजा गया। 10वीं पार्टी कांग्रेस के समक्ष लेनिन ने जो 'नवीन आर्थिक नीति' रखी उसमें तीन बातों पर जोर दिया। प्रथम, किसी भी नीति पर उत्पादन में वृद्धि करना।

द्वितीय, किसान एवं मजदूर वर्गों के सुदृढ़ सम्बंध स्थापित करके बग भ्रष्टता या राजनीतिक सक्लों से बचाव करना।

तृतीय, राष्ट्रीय महत्व के आर्थिक सम्थानों जैसे बड़े-बड़े उद्योग, साख, मुद्रा, यातायात एवं वर प्रणाली का राष्ट्रीयकरण 1921 में शासन सत्ता में पूर्णतः जम जाने के बाद साम्यवादी सरकार का ये प्रयत्न रहा कि वैसे भी चाहे कुछ सीमा तक सैद्धांतिक प्रश्न को तिलाजलि देकर भी आर्थिक उत्पादन बढ़ाया जाये। इस समय सिद्धांतों के बजाय व्यावहारिक रूप पर ज्यादा जोर दिया गया। यहाँ तक कि कुछ भागों में इस समय के तरीके पूँजीवादी व्यवस्था के से लगने लगे। टैक्स देने के बाद किसान अपनी फसल बाजार में बेचने को स्वतंत्र थे। व्यक्तिगत व्यापार एवं उद्योगों को छूट मिली। बहुत से कारणोंने जो सरकार ने राष्ट्रीयकृत हस्तांतरित कर लिये थे, लौटा दिए गए क्योंकि उत्पादन की दृष्टि से व्यक्तिगत अधिकार ज्यादा लाभकारी रहता है। इंग्लैंड, जर्मनी, नार्वे आदि देशों से व्यापारिक सम्बन्ध बढ़ाये गये। इस प्रकार एक तरह से मिश्रित अर्थव्यवस्था को अपनाया गया। कई देशों में इसकी आलोचना भी हुई जिसका उत्तर लेनिन ने इस प्रकार दिया—“किसी भी सिद्धांत को व्यावहारिक रूप देने में परिस्थितियाँ विपरीत आँ और उनको दृष्टि में रखते हुए अगर नीति में अस्थाई तौर पर संशोधन कर लिया जाये तो न तो यह सिद्धांत से भिरना है और न पराजय” निम्नदेह लेनिन द्वारा उठाया गया यह कदम बड़ा सामयिक, उचित एवं रूस के आर्थिक उत्पादनो के विकास में सहायोगी था।

अगले 7-8 वर्षों में स्थिति सुधर जाने के बाद आर्थिक आयोजन किया गया, पंचवर्षीय योजनाएँ चलाई गईं जिनका इस महादेश के आर्थिक विकास में आधारभूत स्थान रहा है और जो दुनिया के नव-विकसित राष्ट्रों के लिए प्रेरणा स्वरूप सिद्ध हुई है। रूस में योजनाओं का मुख्य उद्देश्य उत्पादन-वृद्धि एवं स्वावलम्बी-मुगठित आर्थिक व्यवस्था के अतिरिक्त उद्योग, व्यापार, मुद्रा, साख आदि का राष्ट्रीयकरण तथा कृषि-कार्यों का सामूहीकरण रहा है। योजनाओं के स्वरूप निर्धारण के लिए एक 'राष्ट्रीय आयोजन कमिशन' की स्थापना की गई जिसने विभिन्न क्षेत्रों में अनुपातिक रूप में व्यय तथा लक्ष्यों का निर्धारण किया।

प्रथम पंचवर्षीय योजना 1 अक्टूबर 1928 से 30 सितम्बर 1933 तक की अवधि के लिए रखी गई जिसका उद्देश्य भारी मूलभूत व प्रतिरक्षा सम्बन्धी उद्योगों की स्थापना व विकास करना था। साथ ही कृषि कार्यों का सामूहीकरण तथा उनमें यंत्रों के प्रयोग को भी प्रोत्साहित करना था। इन पाँच वर्षों के लिए औद्योगिक उत्पादन में 180 प्रतिशत तथा कृषि क्षेत्र में 3000 प्रतिशत वृद्धि का लक्ष्य रखा गया। 23 प्रतिशत खेतों एवं किसान परिवारों को सामूहिक खेतों (कोलखोज) में संगठित करने करने का निश्चय किया गया। निवासियों की लगन व अथक परिश्रम से योजना के लक्ष्य 4 वर्षों में ही प्राप्त कर लिये गये। राष्ट्रीय आय—1566 करोड़ रूबल (1928) से बढ़कर 4,190 करोड़ रूबल (1932) हो गई।

द्वितीय पंचवर्षीय योजना 1933-38 की अवधि के लिए बनाई गई जिसमें देश की प्रतिरक्षा-क्षमता बढ़ाने के साथ-साथ उपयोग की वस्तुओं के उत्पादन बढ़ाने पर जोर दिया गया। कुल राशि का आधा भाग नए औद्योगिक संस्थानों की स्थापना में खर्च किया गया। इस योजना के अन्तर्गत औद्योगिक उत्पादन में 16 प्रतिशत वार्षिक की दर से 110 प्रतिशत की वृद्धि का लक्ष्य रखा गया।

तीसरी पंचवर्षीय योजना 1938-43 की अवधि में क्रियान्वित हुई जिसमें वार्षिक उत्पादन में 13.5%, उत्पादन के साधनों में 15.2% एवं खपत साधनों में 11% वृद्धि की कामना की गई। इसी योजना में ये नारे दिए गए “यह योजना समाजवाद को साम्यवाद में बदलेगी” या “तीसरी पंचवर्षीय योजना को रासायनिक योजना बनाइये” योजना के प्रारम्भिक तीन वर्षों में औद्योगिक उत्पादन 13% वार्षिक की दर से बढ़ा। कुछ क्षेत्रों जैसे मूराल-बोल्गा, साइबेरियन तथा मध्य एशिया के औद्योगिक केन्द्रों में प्रथम दो वर्षों में ही 50% की उत्पादन-वृद्धि हुई। जून 41 में हिटलर के आक्रमण के फलस्वरूप योजना का कार्य बन्द हो गया।

द्वितीय विश्व युद्ध की समाप्ति के तुरन्त बाद 18 मार्च को 1946-50 की अवधि के लिए चतुर्थ पंचवर्षीय योजना लागू कर दी गई। इस योजना में युद्धकालीन बिध्वंस के पुनर्निर्माण पर जोर दिया गया। राष्ट्रीय उत्पादन में 38% वृद्धि का लक्ष्य रखा गया। संक्षेप में 1950 तक (1940 की तुलना में) इस्पात उद्योग में 35%, कोयला में 51%, रसायन उद्योग में 51%, विद्युत उत्पादन में 60%, उपभोक्ता वस्तुओं में 36%, कपास में 25% तथा चुकन्दर में 22% वृद्धि का लक्ष्य रखा गया। इन पांच वर्षों में 3,000 मील की लम्बाई में रेलों का विद्युतीकरण तथा 1,000 डीजन इंजनों के प्रयोग करने का लक्ष्य भी रखा गया। योजना के लक्ष्यों की पूर्ति न हो सकी क्योंकि पुनर्निर्माण का कार्य अत्यन्त कठिन था। दूसरे उत्पादनों पर 1946 के अकाल ने बुरा प्रभाव डाला। हाँ, 1948 तक उत्पादन युद्ध-पूर्व के स्तर तक पहुँच चुका था।

पंचम पंचवर्षीय योजना 1951-55 की अवधि में क्रियान्वित हुई जिसमें भारी उद्योगों, सुरक्षा सम्बन्धी उद्योगों, श्रुति में सामूहीकरण और सहकारिता को व्यापक बनाने के कार्यों को प्राथमिकता दी गई। राष्ट्रीय आय की वृद्धि का लक्ष्य 60% तथा औद्योगिक उत्पादन वृद्धि का लक्ष्य 72% रखा गया। 1953 में स्तालिन की मृत्यु हो गई। फलस्वरूप 1954 से ही योजना की आन्तरिक नीतियों में विवेकीकरण की नीतियों को अपनाया गया। औद्योगिक संस्थानों एवं श्रुति क्षेत्रों में सरकारी नियन्त्रण को कम किया गया। केन्द्रीय सत्ता ने अपना कार्य ‘सघीय गणराज्यों’ एवं ‘आर्थिक वाउसिलों’ में विवेकीकृत कर दिया। मार्च 1954 में सामूहिक

क्षेत्रों के संचालन, उत्पादन, आयोजन तथा अग्र-विश्रय का कार्य सदस्य विमानों के मण्डलों को सौंपा गया। 1955 में सामूहिक क्षेत्रों के आकारों में परिवर्तन की छूट दे दी गई। 1955-57 में लगभग 15,000 बड़े कारखाने तथा कुछ दिनों बाद अनेक छोटे कारखाने भी सघीय गणराज्यों के अधिभार में दे दिये गए। ये कारखाने अभी तक केन्द्रीय सरकार के अधीन थे। औद्योगिक संस्थानों की द्रुतगामी एवं सुचारु व्यवस्था हेतु 'आर्थिक काउंसिलों' का गठन किया गया। प्रत्येक काउंसिल अपने क्षेत्र के उद्योग धर्मों की दृश्यभाल, विकास के लिए उत्तरदायी बनाया गया।

फरवरी 1956 में 1956-60 की अवधि के लिए 6वीं योजना की घोषणा की गई। यह योजना पिछली योजना के अन्तिम दिनों में होने वाले नीति सम्बन्धी परिवर्तनों की पृष्ठभूमि में नियोजित की गई। इसमें औद्योगिक उत्पादन के विकास की गति को धीमा किया गया। पूंजीगत मालों के उत्पादन की विकास-दर 70% एवं उपभोग्य वस्तुओं की विकास-दर 60% रख कर दोनों के समन्वय करने की कोशिश की गई।

फरवरी 1959 की 21वीं पार्टी कांग्रेस में श्री नरसिंह ने 1959-65 की अवधि के लिए सप्तवर्षीय योजना का मसविदा प्रस्तुत किया। इस योजना में औद्योगिक उत्पादन के विकास का लक्ष्य 80% रखा गया। कृषि में यंत्रों के प्रयोग, स्वचालित नयी तकनीकी विनियमों तथा आवागमन समस्या पर ज्यादा जोर दिया गया। कुछ घण्टे कम करने पर विचार किया गया जो इतनी सफलता पूर्वक क्रियान्वित हुआ कि 1960 में अमिक दिन में 7 घण्टे काम करने लगे। आगे और भी बनी हुई। 1961 में 40 घण्टे प्रति सप्ताह तथा 1964 में 35 घण्टे प्रति सप्ताह श्रम का औसत हो गया।

31 अक्टूबर 1961 को पार्टी की 22वीं कांग्रेस में एक 20 साला योजना (1960-80) स्वीकार की गई। 1980 तक उत्पादन को बढ़ाने के लक्ष्य निम्न प्रकार निर्धारित किए गए—विद्युत नौ गुनी, इस्पात चार गुना, कोयला दुगुना, तेल पांच गुना, मशीनरी दस गुनी, खादें नौ गुनी, सीमेंट पांच गुना, वस्त्र त्रिगुने, चमड़ा-जूता दुगुने, खाद्यान्न दुगुने, दूध तीन गुना तथा मांस चार गुना।<sup>17</sup> यह निर्दिष्ट किया गया कि इस अवधि के दौरान बजावस्तान तथा कुम्भं क्षेत्र में दो नये विशाल इस्पात के कारखाने स्थापित किए जाएंगे। उत्तरी साइबेरिया की कई नदियों को जो उत्तर में आर्कटिक सागर की ओर बहती हैं, वांछकर दक्षिण के विशेषकर मध्य एशियायी प्रदेशों को निश्चित करने का कार्यक्रम बनाया गया। 1980 तक आवास, जल, गैस, ईंधन, शहरी यातायात, स्कूली शिक्षा आदि सत्र नागरिक सुविधाओं को निःशुल्क करने का निर्णय लिया गया। इस प्रकार साम्यवाद के भौतिक तथा तकनीकी आधार की कल्पना की गई।

## सोवियत संघ : कृषि (Agriculture)

सोवियत मघ का बहुत बडा भू-भाग भौगोलिक प्रतिकूलताओं के कारण कृषि उपयोगी नहीं है। अधिकांश भाग उत्तर के उच्च अक्षांशों में स्थित है जहाँ ठंड बहुत ज्यादा पड़ती है, वृद्धि-अवधि बहुत कम होती है। साइबेरिया का अधिकांश भाग, जो कि देश के कुल भू-क्षेत्र का लगभग एक तिहाई हिस्सा बनाता है, कोयलारी बनो ने घेरा हुआ है जिनकी एमिड-युक्त पौडजैविक मिट्टिया ह्यूमस तत्वों की कमी होने की वजह से कृषि कार्यों के लिए ज्यादा उपयोगी नहीं हो सकती। इनके उत्तर में लगभग 15% भाग टुंड्रा एवं आर्कटिक वन में स्थित होने के कारण व्यर्थ हो गया है। टैगा वनों के अतिरिक्त पर्याप्त मात्रा मिश्रित एवं चौड़ी पत्ती वाले वनों ने घेरा हुआ है। सोवियत मध्य एशिया के शुष्क एवं अर्ध शुष्क प्रदेशों में भीषण गर्मी पानी की कमी व भारी वाष्पीकरण के कारण ज़मीनी भी प्रकार का वनस्पतिक जीवन नहीं पनप पाता। इन प्रकार सुखता के कारण भू-भाग का दसवां हिस्सा कृषि उपयोग की दृष्टि में व्यर्थ हो गया है। दक्षिण-पश्चिमी, दक्षिणी एवं दक्षिणी-पूर्वी सीमावर्ती पट्टियों में जहाँ अक्षांशीय स्थिति की दृष्टि से ताप दिशाएँ अनुकूल हो सकती हैं, ऊँचाई ने कृषि कार्यों में बाधा डाली है। इन क्षेत्रों में विगत भू-भाग पर्यंत श्रेणियों ने घेरा हुआ है।

### भू-उपयोग

	दस लाख हेक्टेअर में	%
कुल भू-क्षेत्र	2227.2	100.0
सभी प्रकार के फार्मों में सलग्न भू-क्षेत्र	1052.5	47.7
कृषि सलग्न भू-क्षेत्र	545.1	24.4
उपजाऊ क्षेत्र	223.4	10.0
बोया गया क्षेत्र	206.9	9.4

सोवियत मघ की कृषि विकास मन्वरी कृतिनादया इन तथ्य से नवी-नीति प्रकट हो जाती है कि सभी प्रकार के कृषि कार्यों के लिए कुल मात्रा पर लगभग एक चौथाई भू-भाग ही प्रयुक्त है। इनमें भी ऐसा क्षेत्र, जिनमें पत्तों बोई जा सकें या बोई जा



रही है, दसमास से भी कम है। निस्सदेह, देश में विस्तृत मैदानी भाग है परन्तु मिट्टी जल प्रवाह एवं जलवायु की कठिनाइयों के कारण इन सभी भागों का कृषि के लिए उपयोग नहीं हो पाता। मैदान के उत्तरी भाग में कम वर्षा तथा निम्न तापक्रम मिल कर जलानुबंधन को जन्म देते हैं जिससे सीचिंग क्रिया होती है। मिट्टियाँ श्रमश्रम अनुपजाऊ होती जाती हैं। विस्तृत भाग सदा हिम-युक्त होने के कारण व्यर्थ हो गये हैं। अनुमानत घाघे देश में वृद्धि-अवधि 100 दिन से कम है। उत्तर की ओर से चलने वाली ध्रुवीय हवाएँ तापक्रम को हिमालय से नीचे ले जाती हैं जो कृषि विनाश में एक बहुत बड़ी बाधा है। इस प्रकार मोरिमत सघ का लगभग 15-20% भू-भाग केवल जलवायु सम्बन्धी कठिनाइयों के कारण ही व्यर्थ हो गया है। इधर सोवियत सरकार इसके लिए प्रयत्नशील है कि न केवल ग्याद्यान वरन् औद्योगिक फसलों में भी देश स्वावलम्बी हो। परन्तु प्रतिवृत्त या कम अनुकूल भागों में ज्यादा से ज्यादा कृषि परिस्थितियाँ उत्पन्न कर के (जैसे कि उत्तरी साइबेरिया में) फसलें पैदा करने का मतलब है उसका उत्पादन-मूल्य ज्यादा होना। व्यावसायिक फसलों के लिए भूमि की महती कमी महसूस की जा रही है।

### बोई गई भूमि का उपयोग

	मिलियन हेक्टरसर्से में	%
कुल बोया गया क्षेत्र	206.9	100.0
ग्याद्यान	121.4	58.7
तकनीकी फसलें	14.6	7.1
घालू एवं सब्जियाँ	10.2	4.9
चारे की फसलें	60.7	29.3

जलवायु सम्बन्धी कठिनाइयों के अतिरिक्त सोवियत सघ के कृषि विभाग में उपजाऊ मिट्टी की कमी भी एक उल्लेखनीय तथ्य है। इस दृष्टि से केवल शर्नोजम मिट्टी को ही उपयोगी कहा जा सकता है परन्तु उसका विस्तार (12% भूमि) बहुत कम है। अपने सम्पूर्ण विस्तार में यह भी समान रूप से उपजाऊ नहीं है। इसका दो तिहाई भाग यूरोपियन रूस एवं एक तिहाई भाग साइबेरिया में है। साइबेरियन शर्नोजम ज्यादा उपजाऊ नहीं है। देश के लगभग 40-45% भाग में ठंडी, एसिडयुक्त, कम ह्यूमस वाली पोडजोल मिट्टियों का विस्तार है जो अपनी वर्तमान अवस्था में तो किसी भी प्रकार के कृषि कार्यों के उपयुक्त हैं नहीं, हाँ रासायनिक ग्याद देने पर इनका दक्षिणी भाग काम में लाया जा सकता है। इन भागों में जल-तन ऊँचा है अतः

लीचिंग से बचने के लिए किसी प्रकार की जल विकास व्यवस्था का होना जरूरी है। इससे यह लाभ होगा कि बमत ऋतु में यहाँ जो दानदलीय भवस्याएँ हो जाती हैं उनको सुन्नाया जा सकेगा। शर्नोजम और पोडजोन के बीच सत्रमण स्थित में स्थित जगल-मुक्त स्टैप्स की मिट्टी में थोड़े से प्रयत्नों से भवदय मच्छी कृषि समभव हो सकती है। मध्य एशिया की पर्याप्त मिट्टियों को नमकीन भग ने बर्बाद कर दिया है।

### ऐतिहासिक स्वरूप

सोवियत सघ की कृषि के स्वरूप का मही रूप में समझने के लिए न केवल प्राकृतिक बरन उन मानवीय परिस्थितियों का भी अध्ययन जरूरी है जो ऐतिहासिक दृष्टि से युगों से यहाँ की कृषि का स्वरूप निर्धारित करने के लिए उत्तरदायी रही हैं। बोल्शेविक क्रांति (1917) से पूर्व रूस एक कृषि प्रधान देश था।<sup>15</sup> 1913 में कृषि से होने वाली आय 58% थी। 19वीं शताब्दी में यह प्रतिगत और भी ज्यादा था। परन्तु इसका तात्पर्य यह नहीं कि यहाँ क्रांति पूर्व समय में कृषि को ध्वस्तित रूप से आर्थिक ढांचे का महत्वपूर्ण आधार बनाया हुआ था। चूँकि पश्चिमी यूरोपियन देशों की तरह यहाँ उद्योग विकसित नहीं थे अतः कृषि ही, चाहे अल्पतः अधिकसित रूप में हो जीवन यापन और आर्थिक ढांचे का मुख्य आधार थी।

यूरोपियन रूस का दक्षिणी दानी शर्नोजम प्रदेश सदा से ही कृषि प्रधान रहा है, हजारों वर्षों से यहाँ खेती आजीविका के माधन के रूप में की जाती रही है। प्रारम्भ में जनसंख्या कम थी, विस्तृत कृषि योग्य भूमि थी अतः भूस्वामित्व प्रणाली नहीं थी। बाद में जब जमीन की कमी महसूस होने लगी तो भूस्वामित्व प्रणाली का उदय हुआ। 8-9वीं शताब्दी में सामंतों तथा जागीरदारी प्रथा का जन्म हुआ जो क्रमशः विकसित होनी गई। इसी के साथ-साथ दास-प्रणाली भी पनपी जो 15-16वीं शताब्दी तक पूर्ण विकसित हो चुकी थी। सामंतों की इस जमीन को 'बोचीना' तथा इनके मालिक को 'बोयर' कहा जाता था। 18वीं शताब्दी तक जागीरदारों का शासन में भी अच्छा प्रभाव हो गया था। अधिकतर कृषि भूमि इस समय तक जागर परिवार के सदस्यों, सामंतों एवं चर्चों के अधीन हो चुकी थी कृषकों की स्थिति एक मजदूर जैसी थी। बाद में मजदूर ने भी बिगड़कर दाम जैसी हो गई जिन्हे सामंतों की तरह बाजार में खरीदा-बेचा जा सकता था। पीटर महान् तथा कैथराइन द्वितीय के समय में अन्य देशों में देश में भवदय क्रांति हुई परन्तु किमाना और कृषि-दशा में कोई अन्तर नहीं पडा।

रही हैं, दशमास से भी कम है। निस्संदेह, देश में विस्तृत मैदानी भाग हैं परन्तु मिट्टी जल प्रवाह एवं जलवायु की कठिनाइयों के कारण इन सभी भागों का कृषि के लिए उपयोग नहीं हो पाता। मैदान के उत्तरी भाग में कम वर्षा तथा निम्न तापक्रम मिल कर जलानुबंधन को जन्म देते हैं जिसमें लीचिंग भिया होती है। मिट्टियाँ प्रमदा अनु-पजाऊ होती जाती हैं। विस्तृत भाग मदा हिम-युक्त होने के कारण व्यर्थ हो गये हैं। अनुमानत आधे देश में वृद्धि-अवधि 100 दिन से कम है। उत्तर की ओर से चलने वाली ध्रुवीय हवाएँ तापक्रम को हिमाक्ष से नीचे ले जाती हैं जो कृषि विकास में एक बहुत बड़ी बाधा है। इस प्रकार सोवियत संघ का लगभग 15-20% भू-भाग केवल जलवायु सम्बन्धी कठिनाइयों के कारण ही व्यर्थ हो गया है। इधर सोवियत सरकार इसके लिए प्रयत्नशील है कि न केवल खाद्यान्न बरन औद्योगिक फसलों में भी देश स्वावलम्बी हो। परन्तु प्रतिभूत या कम अनुकूल भागों में ज्यादा से ज्यादा कृत्रिम परिस्थितियाँ उत्पन्न कर के (जैसे कि उत्तरी साइबेरिया में) फसलें पैदा करने का मतलब है उसका उत्पादन-मूल्य ज्यादा होना। व्यावसायिक फसलों के लिए भूमि की महती कमी महसूस की जा रही है।

### बोई गई भूमि का उपयोग

	मिन्नियन हेक्टरधर्स में	%
कृषि बोया गया क्षेत्र	206 9	100 0
खाद्यान्न	121 4	58 7
सकनीती फसलें	14 6	7 1
घासू एवं सजिनरों	10 2	4 9
बारें की फसलें	60 7	29 3

जलवायु सम्बन्धी कठिनाइयों के अनिश्चित सोवियत संघ के कृषि विकास में उप-जाऊ मिट्टी की कमी भी एक उत्प्रेषणीय तथ्य है। इस दृष्टि में केवल शर्नॉजम मिट्टी को ही उपयोगी कहा जा सकता है परन्तु उसका विस्तार (12% भूमि) बहुत कम है। अपने सम्पूर्ण विस्तार में यह भी समान रूप से उपजाऊ नहीं है। इसका दक्षिण भाग यूरोपियन रूस एवं एक निहार्द भाग साइबेरिया में है। साइबेरियन शर्नॉजम ज्यादा उपजाऊ नहीं है। देश के लगभग 40-45% भाग में ठंडी, गमिडयुक्त, कम ह्यूमस वाली पॉडजोल मिट्टियों का विस्तार है जो अपनी वर्तमान अवस्था में तो नि- भी प्रकार के कृषि कार्यों के उपयुक्त हैं नहीं, हैं रासायनिक खाद देने पर दक्षिणी भाग काम में लाया जा सकता है। इन भागों में जन-जन उँचा

किसानों को बांटी गई। इसके अनिश्चित लगभग 36½ करोड़ एकड़ और नई जमीन भी भूमिहीन किसानों में वितरित की गई। नवीन आर्थिकनीति में बताया गया कि किसानों को गरीबी से मुक्ति दिलाने, उत्पादन बढ़ाने एवं आर्थिक-दोषों में कृषि को महत्वपूर्ण स्थिति तक पहुँचाने का एक मात्र उपाय सामूहिक कृषि है जिसमें खेत, पशु, औजार, मशीन, बीज एवं उत्पादन पर सबका समान अधिकार हो। इस प्रकार शोषण के अवसर समाप्त किए गए। सहकारिता का आंदोलन व्यापक किया गया। किसानों ने भी कृषि के समूहीकरण में अपना हित समझा क्योंकि इस अवस्था में उन्हें सरकार से भी हर प्रकार की वित्तीय, यांत्रिक एवं प्रावधिक सहायता मिल सकती है। परिणामतः सामूहीकरण का प्रचार एवं प्रसार बड़ी तेजी से हुआ। अगले 20-25 वर्षों में ही लाखों की संख्या में सामूहिक खेत, जिन्हें यहाँ 'कोल रोज' कहा जाता है, अस्तित्व में आ गये। हजारों खेत सरकार ने भी अपने हाथ में लेकर विकसित किये जिन्हें यहाँ कोलकोज कहा जाता है।

### कोल खोज :

सामूहिक फार्म में भूमि तो बन्तुन सरकार की ही होती है जो किसानों के एक निश्चित समूह को 'खोज' (पट्टे) पर दी जाती है। सारे सदस्य किसान अपने-अपने में चुनी हुई समिति के निर्देशन में फार्म पर काम करते हैं। यह समिति ही भूमि के उचित प्रयोग, फसल, बटाई तथा उपज की बिक्री के सम्बन्ध में निर्णय लेती है। फसल प्रायः सरकारी एजेंसीज को ही बेची जाती है। पहले सामूहिक फार्म की नीति निर्धारण में केंद्रीय कृषि अधिकारियों की राय आवश्यक थी। 1950 से अब ये फार्म इन दृष्टि में स्वतन्त्र हो गये हैं। सदस्य किसान परिवार फार्म, मशीनें, यंत्र और उत्पादन के सामूहिक रूप से मालिक होने हैं। प्रत्येक किसान परिवार को भूमि का एक छोटा सा खंड उमके आवास और सब्जी बगीचा होने के लिए दिया हुआ होता है। इनमें वे अपने पशु भी रखते हैं। फसल को बच कर जो आय होती है उसमें फार्म समिति अगली फसल के लिए बीज सहीदती है, यंत्रा एवं उपकरणों में खर्च करती है अपने भवनों व सामूहिक सुविधाओं (दुकान, स्कूल, पुस्तकालय, मनोरंजन गृह आदि) की व्यवस्था करती है। शेष आमदनी को सदस्य किसान परिवारों में बांट लिया जाता है। फार्म अपनी उपज सरकारी विभाग को न बेच कर स्वतन्त्र रूप से भी बेच सकते हैं। कई दफा उत्पादन हिस्से के रूप में भी सदस्यों में बांट दिया जाता है। सदस्यों का हिस्सा उमके श्रम-घटो के आधार पर निर्धारित किया जाता है। आम प्रचलन यह हो गया है कि सभी सदस्य अग्रिम राशि प्रतिमाह लेते हैं जो जुड़कर उनके हिस्से में भेज दी जाती है। इन प्रकार सोवियत समयों में किसानों की हानि आशान्वित रूप में मुघर गई है।

प्रथम पंचवर्षीय योजना में लगभग 23% किसान परिवारों को सामूहिक खेतों के रूप में संगठित करने का लक्ष्य रखा गया था परन्तु सफलता लक्ष्य से भी ज्यादा मिली। योजना के अन्त (1932) में सामूहिक कृषि सदस्यों की संख्या 1 करोड़ 40 लाख थी। यह देश के किसान परिवारों का लगभग 60% भाग था। 1934 में 75% किसान परिवार एवं 90% भूमि सामूहिक फार्मों के रूप में संगठित हो चुके थे। चतुर्थ पंच वर्षीय योजना तक देश के अधिकांश खेत कोल खोज के अन्तर्गत संगठित हो चुके थे।

1950 में सामूहिक खेतों का पुनर्संगठन प्रारम्भ हुआ। आकार में छोटे एवं प्रति एकड़ कम उपज वाले फार्मों को बड़ी इकाइयों में संगठित किया गया। इस प्रकार का पुनर-संगठन मुख्यतः मध्य, उत्तरी तथा पश्चिमी यूरोपियन रूप, काकेशस तथा मध्य एशिया के सिंचित कृषि प्रदेशों में हुआ क्योंकि यूरोप के फार्मों पर ही समृद्ध थे। पुनर-संगठन के पक्षस्वरूप 2,00,000 (1950 से पहले के) फार्मों 54,600 (1959) में संगठित हो गये। 1964 तक इनका स्वरूप लगभग स्थिरता प्राप्त कर चुका था। इस वर्ष इनमें 487.2 मि० हैक्टर भूमि लगी थी। यह भूमि किसानों के अधिकांश की सम्पन्न भूमि का 99.7% थी। 1968 में सामूहिक फार्मों ने कुल उत्पादन का 64% साबान, 80% बपास, 90% चुकंदर, 32% आलू, 36% सब्जियाँ 42% मांस तथा 53% दूध उत्पादित किया।

सामूहिक फार्मों की संख्या में ह्रास इस बात का चोकर है कि उनका आकार बढ़ाया गया है। वर्तमान में औसत आकार का कोल खोज लगभग 6200 हैक्टर का है जिसमें 2800 हैक्टर भूमि में फसल बोई जाती है। एक फार्म 420 किसान परिवारों (लगभग 1500 व्यक्ति) का पालन पोषण करता है। कुल मिला कर लगभग 55 मिलियन लोग सामूहिक फार्मों पर निवास करते हैं। निस्संदेह देश के विभिन्न भागों में कोल खोज का आकार भिन्न-भिन्न है।

### सोव्होज

जैसाकि नाम से प्रकट है (रूसी भाषा में इसका अर्थ है सरकारी खेत) ये फार्मों सरकार के स्वामित्व में हैं तथा उसी के अपने विभागों द्वारा संचालित किये जाते हैं। इनमें काम करने वाले किसानों की स्थिति वैज्ञानिक श्रमिकों जैसी होती है। ये राजकीय फार्मों बड़ा विकसित किए गए हैं जहाँ सामूहिक फार्मों कम हैं, उन्हें बनाना आर्थिक नहीं था जहाँ कृषि सम्बन्धी शोध कार्यों के लिए विस्तृत भूमि चाहिए। साधारणता से फार्मों विभिन्न क्षेत्रों में सामूहिक फार्मों के बीच-बीच में शोध एवं प्रशिक्षण केन्द्रों के रूप में हैं। इनमें श्रमिक क्षेत्रों की भौगोलिक परिस्थितियों के अनुसार नयी फसलों-बीजों व पशुओं की नस्लों पर शोध कार्य होता रहता है। इस प्रकार निवृत्तों सामू-

हिक फार्मसँ इनसे प्रेरणा लेते रहते हैं। इनमें तकनीकी प्रशिक्षण की भी व्यवस्था होती है जहाँ आस-पास के सामूहिक फार्मों के किसान-श्रमिक यात्रिक-प्राविधि प्रशिक्षण लेते रहते हैं।

राजकीय फार्मों की चुरुआत 1920 में हुई। प्रारम्भ में इन्हें 'आदर्श फार्म' के रूप में स्थापित किया गया था बाद में इनका कार्य क्षेत्र बट गया। इनकी संख्या भी बढ़ती गई। 1928 में कुल मिलाकर 1407 सोव्जोस थे जो बढकर 1950 में 4988 हो गए। तब से मल्टा और भी तेजी से बढ़ती गई और 1967 में सोवियत संघ में 12,783 सोव्जोस हो गये। वस्तुतः इनकी संख्या इसलिए बढ़ती गई क्योंकि इनकी स्थापना प्रायः नव-प्राप्त कृषि भूमियों में की जाती है। पिछले 2-3 दशकों में कृषि योग्य भूमि में वृद्धि के साथ इनकी संख्या में भी वृद्धि होती गई। यही कारण है कि अजिकास राजकीय फार्मों नवीन कृषि क्षेत्रों में हैं। कजाकिस्तान में कृषि भूमि का लगभग 80% भाग इन्हीं के द्वारा घेरा हुआ है। यह प्रतिशत राष्ट्रीय औसत से दूना है। स्वभाविक है कि यूरेन जैसे परम्परागत कृषि विकसित क्षेत्र में इनकी संख्या कम है। इनका आकार साधारणतया सामूहिक फार्मों से ज्यादा बड़ा होता है। 1967 में इनका औसत आकार 27,000 हैक्टे० था इसमें से 8000 हैक्टे० भूमि पशुधन के अन्तर्गत थी। एक फार्म पर मूलतः व्यक्ति लगभग 4000 थे। वर्तमान में लगभग 40 मिलियन व्यक्ति राजकीय फार्मों पर रहते हैं।

पुनः संगठन के फलस्वरूप सोवियत संघ की लगभग 55% फार्मों में नवीन भूमि राजकीय फार्मों (सोव्जोस) तथा 42% भूमि सामूहिक-फार्मों (कोन कोस) के अधीन है।

1958 से पूर्व सोवियत संघ के कृषि-भाजन में एक तीसरा तब और था जिसे मशीन-ट्रैक्टर स्टेशन के नाम से जाना जाता था। ये निकटवर्ती सामूहिक फार्मों में ट्रैक्टर, कम्पाउंड हार्वेस्टर्स व अन्य मशीनें किराये पर दिया करते थे। 1958 में यह निरिचय किया गया कि इन स्टेशनों को समाप्त कर दिया जाए। इनके यन्त्र व उपकरण सामूहिक फार्मों को बेच दिए गए। कुछ कारीगरों को भी विविध फार्मों के साथ सम्बद्ध कर दिया गया। कुछ स्टेशनों को मरम्मत-तकनीकी केंद्रों के रूप में रहने दिया है। ये मशीनों के अतिरिक्त 'पाटनें', तेल व मरम्मत की सुविधा-सुक्त हैं।<sup>194</sup>

सामूहिक एवं राजकीय फार्मों के अतिरिक्त सोवियत संघ में कुछ निजी फार्मों भी हैं। इनकी संख्या बहुत सीमित है। ये अधिकतर उन भागों में स्थित हैं जो द्वितीय

विश्वबुद्ध के बाद सोवियत मध में मिलाये गए हैं। निजी फार्मों के अन्तर्गत वे छोटे-छोटे भू-खण्ड भी आते हैं जो सामूहिक खेतों के सदस्य किसानों को निजी उपयोग के लिए दिए गए हैं। यहाँ ये लोग सज्जियाँ बगैरहा पैदा करते हैं। इन निजी भूखण्डों में बोई गई भूमि कुल बोई गई (देश की) भूमि का केवल 3.2% ही है। खाद्यान्न व औद्योगिक फसलों सम्बन्धी इनका उत्पादन नगण्य है परन्तु ये देश में कुल उत्पादित आलू व सज्जियों के आधे भाग के लिए उत्तरदायी हैं। इन छोटे-छोटे निजी भूखण्डों में देश के 2/5 दुग्ध-जानवर, एक तिहाई सूअर व 1/5 भेड़ें पाली जाती हैं। स्पष्ट है कि समाजवादी देश रूस सज्जी, मास तथा फलों के लिए निजी क्षेत्र पर अवलम्बित है।

### विविध फार्म्स में बोई गई भूमि (1968)

(दस लाख हेक्टेअर्स में)

	सोव्योज	कोलखोज	निजी भूखण्ड	योग
बोया गया क्षेत्र	97.1	103.0	6.8	206.9
%	46.9	49.9	3.2	100.0
खाद्यान्न	61.7	59.4	1.1	122.2
%	50.4	48.5	1.1	100.0
तकनीकी फसलें	3.6	11.1	0.1	14.8
%	24.4	75.2	0.4	100.0
आलू एवं सज्जियाँ	2.1	3.0	5.2	10.3
%	20.5	29.2	50.3	100.0
चारों की फसलें एवं बोई गई घास	29.7	29.5	0.4	59.6
%	49.8	49.5	0.7	100.0

### विविध फार्म्स में उत्पादन (1968)\*

(प्रतिशत में)

	अन्न	कपास	चुकंदर	आलू	सज्जियाँ	मास	दूध	अंडा	ऊन
सोव्योज	45	20	20	14	33	30	27	26	41
कोलखोज	53	80	80	21	26	32	36	14	39
निजी भूखण्ड	2	0	0	62	41	38	38	60	20

\* All data from Statesmen's year book 1970-71

## खाद एव यन्त्र

विस्तृत खेतों में खाद एव यन्त्रों का प्रयोग भारी मात्रा में किया जाता है। सोवियत मघ में तो इनका प्रयोग और भी ज्यादा वाछनीय है क्योंकि यहाँ की मिट्टियाँ अनुपजाऊ हैं तथा यहाँ मानव शक्ति की कमी है। सोवियत मघ में दोनों की ही मात्रा में तेजी से वृद्धि हुई है। 1913 में टन के खेतों में 18 लाख टन खनिज खाद डाली गई थी। 1950 में इसकी मात्रा 53 लाख टन तथा 1967 में 337 लाख टन हो गई। 1968 में प्रयुक्त खाद की मात्रा 363 लाख टन थी। 1 जनवरी 1969 को सोवियत फार्म ने 38 लाख ट्रैक्टर (15 अश्वशक्ति से ज्यादा) एव 581,000 कम्बाइन हार्वेस्टर कार्यरत थे। ग्रामीण क्षेत्रों में नियोजित लोरी बसों की संख्या 1 मिनिपन से अधिक थी। प्रत्येक पंचवर्षीय योजना में यंत्रोत्पन्न का कितना अधिक लक्ष्य रखा जाता है इसका अनुमान 1966-70 की पंचवर्षीय योजना के प्रावधानों में लगाया जा सकता है जिनके दौरान खेतों में 17 लाख ट्रैक्टर एव 5½ लाख 'प्रेन कम्बाइन' बटाने का निश्चय किया गया। लानग सभा फार्म को विद्युत की मुविधा प्राप्त है। 1940 में ग्रामीण विद्युत ग्रहों की उत्पादन क्षमता 265,000 कि० वा० थी जिसे बढ़ाकर 1968 में 45,00,000 कि० वा० तक कर दिया गया था। इस वर्ष 99.4% कोलवोज तथा 99% सोव्जोव विद्युत शक्ति का प्रयोग कर रहे थे। 1968 के पूरे वर्ष में कृषि क्षेत्रों में 28,500 मिनिपन कि० वा० घटा विद्युत की उपलब्ध हुई।<sup>10</sup>

## नवीन भूमि की प्राप्ति

क्रान्ति के तुरन्त बाद से ही इन श्रम सन्त प्रयत्न जारी है कि ज्यादा में ज्यादा नई भूमि प्राप्त कर के कृषि क्षेत्र बढ़ाए जाएँ। इनके लिए दलदलों को मुक्ताने, बाड पर नियन्त्रण करने, सिंचाई की व्यवस्था तथा मिट्टी में रासायनिक खादों डाल कर उसकी उत्पादन शक्ति को बढ़ाने के लिए बड़ी-बड़ी योजनाएँ बनाई गई और उनमें सफलता भी मिली। 1954-56 के तीन वर्षों में ही लगभग 9 मिनिपन एकड़ बजर भूमि को कृषि कार्यों के अन्तर्गत लाया गया। इन नई प्राप्त भूमि का 45% अन्तर्ले रूस गणराज्य में था। शेष पश्चिमी मादोवेरिया में विकसित किया गया। 1961 तक ऐसी नई भूमियों में सब जगह राजकीय फार्म स्थापित किए जा चुके थे।

बहुत से ऐसे क्षेत्र हैं जहाँ जल निराम की उचित व्यवस्था करने से कृषि के लिए भूमि प्राप्त हो सकती है। ऐसे भू-भाग रूस की उत्तरी पट्टी में अधिकतम स्थित हैं।



यथा, पोलैंड की सीमा पर स्थित प्रिपेट दानदानीय क्षेत्र से लेकर पूव में लीना तक एक विस्तृत पट्टी में ऐसा भाग है जहाँ पानी की अधिकता के कारण 'लीचिंग' क्रिया होती है तथा जमीन सदा दलदल एवं जनानुबेधन से ग्रस्त हो गई है। इनका मुगाने का वायु बड़े पैमाने पर बिया जा रहा है। पश्चिमी यूक्रेन, पश्चिमी येलोस्टा, आस्ट्रिक तटीय गणराज्या (ईस्टोनिया, लैटविया, लिथुआनिया) यूरोपियन रूस के उत्तरी भागा एवं पश्चिमी साइबेरिया के निचले प्रदेशों में जल निबाम की व्यवस्था करके 'गण्डो हैक्टअर' भूमि प्राप्त की जा चुकी है। 1968 तक इस क्षेत्रों की प्राप्त नई जमीन का विस्तार लगभग 88 लाख हैक्टर था जिसे मगें सन पट्टा आदि पैदा किए जा रहे हैं। काने सागर के तट भाग में जाजिया के कोरचिम क्षेत्र में जहाँ दलदल और मनेरिया के कारण जमीन का कोई उपयोग नहीं हो पा रहा था, जमीन धीरे-धीरे साफ करके उष्ण कटिबन्धीय फसलों जैसे चाय, चावल आदि की खेती के काम में लाई जा रही है। इसी प्रकार इल्मैन भील के पास पोलिसय तथा ओका घाटी क्षेत्र में बड़ी-बड़ी ट्रेनेज स्कीमें चल रही हैं। इन भागों में, ऐसी योजना है, जमीन प्राप्त होने पर दुग्ध व्यवसाय के लिए बड़े पैमाने पर चरागाह विकसित किए जाएंगे।

सौरियत मघ में गेस प्रदेश भी अनेक हैं जहाँ मिट्टी तथा तापक्रम उपयुक्त दशाओं में हैं परन्तु पानी की कमी में जमीन का कृषि के लिए कोई उपयोग नहीं हो पाता। सौरियत मध्य एशिया तथा ट्रांस काकेशिया में ऐसे भाग पर्याप्त मात्रा में हैं जो वेदन पानी की कमी में ही बकार पड़े थे। सौरियत समय में अनेक विधियाँ में जल प्राप्ति कर मिचित क्षेत्रों का विस्तार उद्धाने के प्रयत्न किए गए हैं। 1913 में दश में कुल मिचित भाग 40 लाख हैक्टर था जिसे बढ़ाकर 1960 में 90 तथा 1968 में 102 लाख हैक्टर तक कर दिया गया है। बीस सालों योजना में यह लक्ष्य रनाया गया है कि मध्य एशिया में मिचित भूमि का विस्तार लगभग 15 लाख हैक्टर हो सके। इसके अतिरिक्त पश्चिमी साइबेरिया की नदियों पर जा बांध बनाए जा रहे हैं उनमें लगभग 100 लाख हैक्टर अतिरिक्त भूमि को जल प्रदान करने का लक्ष्य है।

पिछले दशकों में सर्वाधिक ध्यान मध्य एशिया की सिंचाई योजनाओं पर केन्द्रित किया गया है, सम्भवतः इसलिए कि यह भाग तापक्रमों की दृष्टि में बड़ा उपयुक्त है, पाले रहित वृद्धि-अवर्ध भी यहाँ ज्यादा है। अतः सिंचाई की व्यवस्था होने पर इसके उपयुक्त भागों को सघन-कृषि केन्द्र बनाया जा सकता सम्भव है। कोपत दाघ के पीउमार्ट प्रदेश में जहाँ उपजाऊ लीयम का विस्तार है क्वरीट की नहरें बनाई जा रही हैं ताकि मिट्टी पानी को सोव सके। त्रैम्नोवोडस्क के निकट कैम्पियन गागर के नमकीन जल को वाष्पीकरण करके सिंचाई की व्यवस्था की गई है। युद्ध के दिना में गर दरया पर परगना घाटी नहर बनाई गई जो लगभग 35 मिलियन एकड़ भूमि को सींचने में

सक्षम है। इस नहर के जन को नियंत्रित एवं नियमित करने के लिए वासान्सी पर एक बांध बनाया गया है। गोवोदनाया स्टंपी क्षेत्र में मर नदी का पानी पहुँचाने के लिए 1958 में एक योजना प्रारम्भ की गई। इस योजना में लगभग 11 मिलियन एकड़ भूमि को सिंचाई हो जाती है।

जिन क्षेत्रों में नदी या नहर नहीं है वहाँ ट्यूबवैल्स का निर्माण किया गया है। उम्ट उट के पठारी भाग में जहाँ पानी 350-400 फीट की गहराई पर प्राप्त होता है, आर्टीजियल-वूपन निर्माण का प्रोत्साहित किया जा रहा है। कई स्थानों पर हवा द्वारा संचालित विद्युत शक्ति से कुएँ चलाए जाने लगे हैं जिनसे एक दिन में कई हजार भैंसों तक पानी प्राप्त हो जाता है। मध्य एशिया में सभ्यता का शक्तिशाली ऐमा क्षेत्र है जहाँ जल से पूर्व भी नहरों में सिंचाई की जाती थी परन्तु क्षेत्र बहुत सीमित था जिसे बढ़ाकर कपास की खेती को प्रोत्साहित किया जा रहा है। 1940 में वू नहर का निर्माण प्रारम्भ किया गया जो पूरा होने पर कुल क्षेत्र में लगभग 164,000 एकड़ भूमि को जल प्रदान करती है। यह नहर वू नदी में निकाली गई है। निजिल-योर्दा के पास तास-शुगैट बांध बनाया गया है जो लगभग 3 लाख एकड़ भूमि को जल प्रदान करता है। मसकद एवं गुगार प्रदेश में लगभग 1 मिलियन एकड़ भूमि को उन नहरों से जल प्राप्त होता है जो जाराबगान नदी (आमू की महायक) में निशाली गई है। आमू की महायक जल घाटा प्याक, बारकम तथा मुर्वान पर भी बांध बनाकर निक्टवर्ती क्षेत्रों को सिंचाई की जाती है। अनेक बारकम बांध में लगभग 1000 मीन की लम्बाई की नहरों व्यवस्था प्रस्तावित है जो 15 लाख एकड़ भूमि को सींचती हैं। दुगाम्ब के चारों ओर गिमार घाटी में भी सिंचाई की व्यवस्था की गई है जहाँ बजल-मू तथा पाय-मू में 25 लाख एकड़ भूमि की सिंचाई होती है। मुर्वाब नवलिस्तान को आमू की एक नहर में पानी पहुँचाया जाता है। इन प्रकार इन सिंचाई योजनाओं द्वारा मध्य एशिया की नीलम, वैटराइड व चैम्पन मिट्टियों के क्षेत्रों में कपास व अन्य फसलों की खेती करना संभव हो सकेगा है।

दाम काकेशिया व यूरोपियन रूम में भी कई सिंचाई योजनाएँ शिवाचित्त करके विस्तृत भू-क्षेत्र कृषि करने के अनुभव प्राप्त हुए हैं। नीपर नदी की निचली घाटी से नहरों द्वारा बरानागर व उमर में स्थित अनेक मुख्य क्षेत्रों व उत्तरी श्रीमिया के लिए सिंचाई की व्यवस्था की गई है। कॅस्पियन सागर के उत्तर में स्थित कृषि क्षेत्रों को बोल्गा की नहरों में सींचा जाता है। इसी प्रकार उत्तरी काकेशिया में कूवान, कूमा, टैरेक तथा मान्यच आदि नदियों पर सिंचाई के लिए अनेक बांध बनाए गए हैं। सोमर-नूरा तथा आरिक् प्रदेश के लिए सिंचाई बांध में नहरें लाई जा रही हैं। आर्मीनिया प्रदेश के रजदान मिस्टम को सींचाने में जोड़कर विस्तृत किया जा रहा है। इस प्रकार निरंतर सिंचाई योजनाओं का विस्तार होना रहा है। उल्लेखनीय है कि

त्रायुत्तर अर्धदिशि में मिचिन भू-क्षेत्र लगभग तीन गुना हो गया है और मिचित क्षेत्र की दृष्टि से सोवियत संघ चीन एवं भारत के बाद विश्व में तीसरे स्थान पर है।

कुछ ऐसे प्रदेश हैं जहाँ भू-बटाव एवं भारी समस्या के रूप में उभर रहा था। हमने निचे छोटे स्तर पर कोरखोजों द्वारा किये गये रोक बाधों के प्रतिरिक्त सरकार द्वारा बड़े पैमाने पर बंदम उठाये गये हैं। उत्तरी यूगल में उत्तरी कॉन्सिगिया तक लगभग 3500 मील के विस्तार में सरकार ने शृंगलायद्ध वन लगाये हैं जो उत्तर पूर्व में दक्षिण-पश्चिम दिशा में फैले हैं। वन बोल्गा, ओरा, डॉन, टॉनेटज आदि के बेमिन क्षेत्रों में खास तौर पर लगाये गये हैं। इसी प्रकार जिन भागों में मदा एवं ही फमल योन में मिट्टी की उपजाऊ शक्ति क्षीण हो गई है उनमें फसलों का डेर-फेर, खादों का प्रयोग तथा एमिडिय मिट्टियाँ म चूने का ममिश्रण करने उपज बढ़ाने के लिए निरंतर प्रयत्न किये जा रहे हैं।

### कृषि उत्पादन

वस्तुतः सोवियत संघ ने कृषि-उत्पादन सम्बन्धी आँकड़े स्पष्ट रूप में पिछले 20 वर्षों में ही प्राप्त होने लगे हैं। 1950 से पहले के आँकड़े या तो प्राप्त नहीं थे या बड़े भ्रामक रूप में व जैमिक 'वार्नश्राप' के आँकड़े।\* इसका कारण मुख्यतः यह था कि हम समय तक कृषि के क्षेत्र में कम ज्यादा विकास नहीं कर पाया था। उद्योगों

### बोये गये क्षेत्र का विस्तार 1913-67

भू क्षेत्र मिलियन हैक्टरों में (सबसे मध्य 1913=100)

क्षेत्र	1913	1940	1950	1967
कुल बोया गया क्षेत्र	1182(100)	1504(127)	1463(124)	2069(174)
खाद्यान्न	1046(100)	1105(106)	1029(98)	1222(117)
तकनीकी फसल	49(100)	118(241)	122(249)	148(302)
आन् एवं सन्निघाँ	51(100)	100(197)	105(206)	103(202)
चार की फसलें एवं बोई गई घास	33(100)	181(548)	207(627)	593(1806)

\* पहले खड़ी हुई फसल (Barn Crops) को ही आँकड़ों में उत्पादन-आँकड़े प्रकाशित कर दिए जाते थे। वास्तविक उत्पादन मात्रा उस अनुमानित मात्रा में बहुत कम होती थी इस प्रकार ये सरकारी आँकड़े बड़े भ्रमात्मक होते थे।

की तरफ ज्यादा ध्यान केन्द्रित था। कृषि अपने ऐतिहासिक स्वरूप, दो महायुद्धों एवं गृहयुद्ध के फलस्वरूप ज्यादा उल्लेखनीय विकास नहीं कर पाई थी। प्रथम तीन पच-बर्षीय योजनाओं में खनिज एवं उद्योगों की तुलना में कृषि पर खर्च की जाने वाली राशि अपेक्षाकृत कम थी। 1950 के बाद, निम्नदेह, कृषि की तरफ ज्यादा ध्यान दिया गया।

भारतीयों में दिये गये आकड़ों को यदि जनसंख्या-वृद्धि के तथ्य को ध्यान में रखते हुए देखा जाये तो स्पष्ट होता है कि मान, चर्वी, दूध या खाद्यान्नों के क्षेत्र में मोविपन मध 50 वर्षों तक भी अपनी स्थिति में कोई मान सुधार नहीं कर पाया था। इनका प्रति व्यक्ति उत्पादन प्रायः पूर्व समयों से भी कम था। (निम्नदेह कुल उत्पादन कुल ज्यादा था परन्तु जनसंख्या विस अनुपात से बड़ी उम अनुपात में ये नहीं बट पाये) पशुधन में भी 1950 तक, बकरी को छोड़कर कोई खास वृद्धि नहीं हो पाई। बौद गने क्षेत्र में लागत एक चौथाई वृद्धि हुई परन्तु वस्तु खाद्यान्नों में मूलभूत भूमि में तो कमी हुई। कारण मसबत यह रहा हो कि इन दगाओं में व्यवसायिक फसलों, मानू व मधियों में मूलभूत भूमि में कमी विस्तार हुआ। चुकंदर, तिलहन एवं आबू का उत्पादन 1913 से लगभग दूना हो गया, कपास-उत्पादन तो पाच गुना हो गया, फसल कम उत्पादित हुई। 1950-60 तक में खाद्यान्नों में मूलभूत भूमि एवं उत्पादन में बड़ी तेजी में वृद्धि हुई है। परन्तु मध्यायिक ध्यान पशुधन के विस्तार एवं मिश्रित-कृषि पर दिया गया है। फलतः इनके उत्पादनों एवं सख्या में बड़ी तेजी में वृद्धि हुई है। निछने दगाओं में डोंगे एवं मूधों की संख्या बड़ी है तथा दूध, मान एवं चर्वी का उत्पादन लगभग दुगुना हो गया है। इनी मधयि में चारे की फसलों तथा बोई गई घासों के अन्तर्गत भूमि लागत बढ़ी हुनी हो गई है। मोविपन मधकार का प्रयत्न है कि यह दगा शीघ्र ही दुग्ध उत्पादनों एवं मांस-चर्वी मधयि में न केवल स्वावलम्बी हो जाये वरन् म रा अमेरिका की बराबर उत्पादन करने लगे। यहाँ यह उल्लेखनीय है कि अन्य औद्योगिक मधयि की तुलना में मोविपन मध में कृषि-जन्य जनसंख्या अपेक्षाकृत ज्यादा है। वर्तमान में कुल मधयि का लगभग 40 प्रतिशत भाग कृषि में मगा है।<sup>11</sup> म रा अमेरिका में यह 12 प्रतिशत है। इनके निष्कर्ष निकलता है कि चाहे मोविपन मध कुल उत्पादन और प्रति व्यक्ति उत्पादन में प्रमुख औद्योगिक देशों के बराबर हो जाये या भागे निकल जाये परन्तु प्रति कृषि-जन्य व्यक्ति उत्पादन में आगामी दगाओं में वह अमेरिका जैसे देशों में पीछे ही रहेगा।

### कृषि प्रदेश :

मोविपन मध जैसे विपान दगा में, जहाँ भौगोलिक बनावट संस्कृती प्रागे

## पशुधन मे विस्तार 1913-67

मिन्नियन मे (मकेत मर्या प्रकोष्ठ मे)

समस्त पशुधन	1913	1940	1950	1967
	584(100)	478(82)	581(99)	971(167)
गायें	288(100)	228(79)	246(87)	412(143)
सूअर	230(100)	225(97)	222(97)	580(252)
भेड़	897(100)	666(84)	776(84)	1355(151)
बकरी	66(100)	101(153)	160(242)	55(83)

## कृषि उत्पादनो मे विस्तार 1913-68

मिन्नियन मीट्रिक टनो मे (मकेत मर्या प्रकोष्ठ मे)

	1913	1940	1950	1968
खाद्यान	725(100)	956(131)	812(107)	1695(234)
बन्धी कपास	07(100)	22(314)	35(500)	72(1028)
चुकदर	113(100)	180(159)	201(178)	943(835)
तिनहन	10(100)	32(320)	25(250)	67(670)
परैकम	03(100)	03(100)	02(67)	04(133)
आनू	318(100)	761(239)	886(279)	1021(321)
सन्जिया	54(100)	137(254)	93(172)	190(352)
मास	48(100)	47(98)	49(102)	116(242)
दूध	288(100)	336(117)	353(123)	820(285)
ऊन	1920(100)	1610(84)	1800(94)	4134(449)
(हजान टनो मे)				
अडे	112(100)	122(109)	117(104)	355(317)
(हजारो मिन्नियनो मे)				

बैभिन्य है, कृषि स्वरूपों में क्षेत्रीय भिन्नता होना बहुत स्वाभाविक है। परन्तु जितना सरल इन भिन्नताओं की व्याख्या करना है उतना ही कठिन यहाँ के कृषि प्रदेशों का क्षेत्रीयकरण है। यहाँ अमेरिका की तरह कृषि मैगलानो का अभाव है। दूसरे, एक ही प्रदेश में एक ही प्रकार के कृषि कार्य हो यह आवश्यक नहीं है। एक ही प्रदेश में फसली विविधता का पाया जाना साधारण बात है। यही कारण है कि जब रूस के कृषि प्रदेशों के विभाजन का प्रश्न उठता है तो आर्थिक-भूगोल वेत्ताओं में मतभेद नहीं हो पाता। कोई रूस को 30 कृषि देशों में विभाजित करता है तो दूसरा 20 में। वस्तुतः जितना कठिन कृषि प्रदेशों का विभाजन है उतने बड़ी ज़्यादा उनका मानचित्र पर चित्रण, कारण की एक ही प्रदेश में कई प्रकार की फसलें पाई जाती हैं। प्रस्तुत पुस्तक में भौगोलिक वानावरण, कृषि-उत्पादकों का आर्थिक महत्व व अमुक प्रदेश में सर्वाधिक क्षेत्र को घेरने वाली फसल के आधार पर रूस के कृषि प्रदेशों का विभाजन किया गया है। यह विभाजन अत्यन्त साधारण व सरल प्रकार का है जिसमें प्रादेशिक जटिलताओं को अज्ञात कर दी गई है। इस विभाजन में सारे देश को, मोटे तौर पर, चार बड़े क्षेत्रों में रखा गया है जिसका आधार कृषि-उत्पादन मूल्य है। आगे प्रत्येक क्षेत्र को कई प्रदेशों में विभाजित किया गया है।

### विभाजन निम्न प्रकार है

प्रथम क्षेत्र, कम आर्थिक महत्व के उत्तरी क्षेत्र

#### Zone 1 (Northern areas of Low Agricultural Value)

प्रदेश 1 रैनडियर पालन, निवारण एवं तटवर्ती मत्स्य-व्यवसाय

प्रदेश 2 बाघ व्यवसाय, साधारण कृषि

द्वितीय क्षेत्र, मुख्य कृषि मैगला

#### Zone 2 Main Agricultural Belt

प्रदेश 3 खाद्यान्न, पशुधन, दुग्ध व्यवसाय

प्रदेश 4 खाद्यान्न, हैम्प, आलू, डोम एवं मूषर पालन

प्रदेश 5 गेहूँ एवं पशुपालन

य पूर्व में कम गहरी कृषि

व पश्चिम में गहरी कृषि

तृतीय क्षेत्र, कम आर्थिक महत्व के दक्षिणी क्षेत्र

#### Zone 3 Southern areas of Low Agricultural Value

प्रदेश 6 शुष्क एवं अर्ध शुष्क प्रदेशों में पशुपालन

प्रदेश 7 पर्वतीय क्षेत्रों में पशुपालन

चतुर्थ क्षेत्र, दक्षिण के अधिकांश भागिक महत्व के क्षेत्र  
 Zone 4 Southern Areas of High Agricultural Value

प्रदेश 8 बागाती कृषि, तम्बाकू एवं भगूर उत्पादन

प्रदेश 9 उपोष्णीय फसलें

प्रदेश 10 मिश्रित कृषि-क्षेत्र

प्रदेश 11 उप-नागरीय कृषि

अगर गहराई से देखा जाये तो स्पष्ट होगा कि उक्त चारों प्रमुख क्षेत्र विनिष्ट भौगोलिक प्रदेशों से सम्बन्धित हैं। यथा, प्रथम क्षेत्र टुंड्रा एवं टैगा, द्वितीय क्षेत्र मिश्रित एवं पर्णपाती वनों, तथा मृत्पीठ प्रदेश, तृतीय क्षेत्र सोवियत मध्य एशिया एवं चौथा क्षेत्र कॅव्शस प्रदेश एवं रेगिस्तानी-पर्वतों की सीमावर्ती पट्टी में स्थित प्रदेशों से सम्बन्धित हैं।

### प्रदेश 1, रैनडियर पालन, शिकार एवं तटवर्ती मत्स्य व्यवसाय

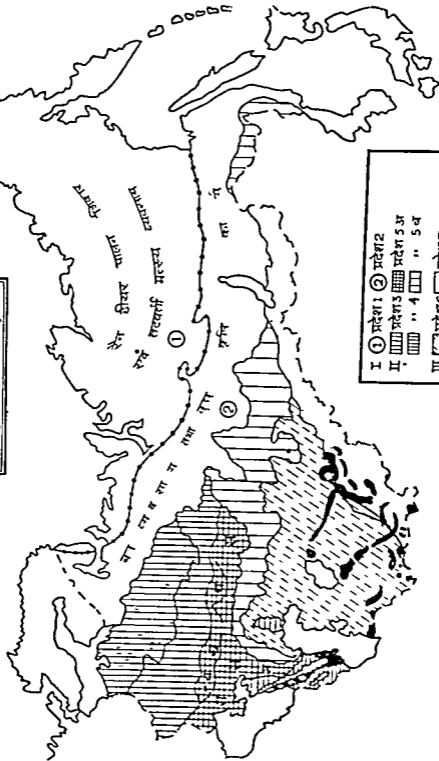
इस प्रदेश का विस्तार सोवियत संघ के उत्तरी भागा में टुंड्रा व टैगा प्रदेशों में है। देश का लगभग एक तिहाई भू-भाग इन्होंने घेरा हुआ है। कृषि-कार्य प्रायः अनुपस्थित है। कुछ लोग घुमक्कड़ जीवन व्यतीत करते हुए रैनडियर पालने का धंधा करते हैं। इनका क्षेत्र मुख्यतः प्रदेश का उत्तरी हिस्सा है। गर्मियों में जब थोड़ी सी अर्धधरती के लिए टुंड्रा प्रदेश में चरागाह व अन्य प्रकार की वनस्पति विकसित होती है तो ये उत्तर की ओर चले जाते हैं जबकि जाड़े में टैगा जंगलों की उत्तरी सीमावर्ती पट्टी में चरागाह तलाश करते हैं। अपने जीवन की समस्त आवश्यकताओं के लिए ये लोग रैनडियर पर ही निर्भर हैं। जो लोग रैनडियर नहीं पालने अन्य प्रकार के धंधों जैसे शिकार, मत्स्य व्यवसाय, खान मृदायों या लकड़ी कटाई में संलग्न हैं। अन्तिम दोनों उद्यम धातायात के अभाव में नगण्य हैं। मध्य लीना बेसिन में स्थित याकुत गणराज्य इस प्रदेश में सम्भवतः एक मात्र ऐसा भाग है जहाँ गेहूँ, जौ, राई, जई आदि की थोड़ी सी कृषि होती है। परन्तु याकुत लोग भी प्राकृतिक चरागाहों की दृष्टि में पशुपालन पर ज्यादा ध्यान केंद्रित करते हैं।

### प्रदेश 2 काष्ठ व्यवसाय एवं साधारण कृषि

प्रथम प्रदेश के दक्षिण में प्रथम जैसे-जैसे गर्मियों की अर्धधरती व तापमात्रा में वृद्धि होती जाती है कृषि कार्य बढ़ते जाते हैं। यहाँ साधारण विशेषकर गेहूँ, राई, जौ, जई आदि पैदा किए जाते हैं। पशुपालन भी बढ़ता जाता है। घालू की खेती की जाती है। लेकिन वास्तविकता यह है कि कृषि धंधे भी जंगल कटाई, खनिज आदि की तुलना में गौण है। कृषि केवल उन छोटे-छोटे भागों में यत्र-तत्र सीमित है जो खान या

# सोवियत संघ

राज्य प्रदेश  
राज्य प्रदेश 1 का राज्यावली



- I ① प्रदेश 1 ② प्रदेश 2
- II ③ प्रदेश 3 ④ प्रदेश 4 ⑤ प्रदेश 5 अ
- III ⑥ प्रदेश 6 ⑦ प्रदेश 7
- IV ⑧ प्रदेश 8 ⑨ प्रदेश 9 ⑩ प्रदेश 10



काष्ठ केन्द्रों के चारों स्थित हैं। नदियों के सहारे सहारे अनेक ठोमे केन्द्र हैं जहाँ लकड़ी संग्रह की जाती है तथा उसकी चिराई के कारखाने हैं। बड़ी-बड़ी बागज व लुग्दी के भी कारखाने हैं। एग्रीकल्चरल भाग या मार्टवेरिया में यह पट्टी अत्यंत सबरी है परन्तु मूराल और यूरोपियन रुम में तमसा चौड़ी होती जाती है। यहाँ तब कि यूरोपियन रुम में इस प्रदेश की दक्षिणी सीमाएँ मॉस्को प्रदेश को छूने लगती हैं।

### प्रदेश 3. साद्यान्न पलेबस एव दुग्ध व्यवसाय

इस प्रदेश का विस्तार मिश्रित एव पणपाती वनों की शृंखला के आधे उत्तरी भाग में (साधारणतया 56° उत्तरी अक्षांश के उत्तर में) माना जा सकता है। वर्षा यहाँ पर्याप्त होती है, तापक्रम मध्यम है परन्तु मिट्टी अनुपजाऊ है। मिट्टी के अनुपजाऊ होने का प्रधान कारण जन-निकास व्यवस्था का खराब होना है। वर्षा ज्यादा होती है, समतल भूमि है, तापक्रम कम होने में बाष्पीकरण कम होता है। ऐसी परिस्थितियों में लीचिंग क्रिया भारी मात्रा में होती है। अतः मिट्टियाँ एग्रीकल्चरल हैं। राई यहाँ की परंपरागत फसल रही है जिसके स्थान पर अन्न गेहूँ बोने के प्रयत्न किए जा रहे हैं। जई एक बोई गई घास तथा चांगे की फसलों के आधार पर पशु पालन अति मात्रा में प्रचलित है। मत्त भी इस प्रदेश की परंपरागत उपज है जो अब भी विस्तृत क्षेत्रों में बोया जाता है। पिछले दशकों में आलू का प्रचलन भी खूब बढ़ा है। प्रदेश के पश्चिमी भागों यानी बाल्टिक गणराज्यों में सन के स्थान पर घानू की खेती ज्यादा महत्व पाली जा रही है। इन राज्यों में मूअर-पालन भी प्रचलित है। वस्तुतः टण्डी-आर्द्र जलवायु में ये कृषि क्रियाएँ अनुसूत भी रहती हैं।

प्रदेश का बहुत सा भाग आज भी दलदल और जंगलों में घेरा हुआ है जिसे धीरे-धीरे साफ किया जा रहा है। स्वाभाविक है कि इस प्रकार के अप्रयोजित क्षेत्र का विस्तार दक्षिण में उत्तर की ओर बढ़ता जाता है। दक्षिण में लगभग 60 प्रतिशत भाग का उपयोग किसी न किसी प्रकार के कृषि कार्यों में कर लिया गया है जबकि उत्तर में यह 10 प्रतिशत ही है।

### प्रदेश 4. साद्यान्न, 'हैम्प', आलू, डोर एव मूअर पालन

इस प्रदेश में मिश्रित एव पणपाती वनों का क्षेत्र (यानी दक्षिणी) भाग शामिल किया जा सकता है जहाँ तापक्रम एवं वृद्धि-प्रवृत्ति प्रथम प्रदेश की तुलना में ज्यादा अनुकूल है। इसका ज्यादातर भाग कृषि कार्यों के योग्य है। यही कारण है कि केवल थोड़े से ही भाग में प्राकृतिक वनों का आवरण मौजूद रह गया है। यहाँ तब कि प्राकृतिक घासें भी तीसरे प्रदेश की तुलना में कम हैं लगभग 50 प्रतिशत भूभाग में कृषि कार्यों होने हैं। रेशे वाली फसलों में यहाँ सन का स्थान पटुआ में ले लिया है।

यह इस बात का प्रतीक है कि वातावरण अपेक्षाकृत गम होता जाता है। दक्षिण की तरफ चुकंदर भी दिखाई दे जाती है जो गेहूँ के साथ फसल-क्रम में बोई जाती है। खाद्यान्नों में प्रदेश के दक्षिणी भाग में गेहूँ तथा उत्तरी भाग में जौ-जई का प्रमुख स्थान है। आलू सब्ज बड़े होते हैं। सम्पूर्ण प्रदेश में आधुनिक स्तर पर दुग्ध व्यवसाय प्रचलित है।

इस प्रकार कृषि प्रदेश नील और चार वस्तुन मिश्रित कृषि के प्रदेश है जहाँ खाद्यान्न पैदा होने हैं परन्तु मधनता पशु पालन एवं दुग्ध-व्यवसाय की भी कम नहीं है।

### प्रदेश 5. गेहूँ एवं पशुपालन

यह प्रदेश सोवियत सघ का सर्वाधिक महत्वपूर्ण प्रदेश है। दश का अधिकांश गेहूँ इसी प्रदेश से प्राप्त होता है। सम्भवतः यही एक ऐसा प्रदेश है जिसे सूर्या से रूस की 'रोटी की डलिया' होने का गौरव प्राप्त रहा है। यह स्टैप्स प्रदेश है जिसमें विश्व प्रसिद्ध उपजाऊ मिट्टी शर्नोजम का विस्तार है। मिट्टी के साथ ही इस कृषि प्रदेश का विस्तार पश्चिमी यूरेन में लेकर दक्षिणी साइबेरिया (कुजेन्स्क बेसिन) तक माना जा सकता है। निम्नदेह पश्चिम में पूव की ओर प्रदेश की चौड़ाई क्रमशः कम होती जाती है। अगर वोल्गा के साथ-साथ एक एक गोभी रेखा खींची जाये जो दक्षिणी दिशा में चलकर कैस्पियन तथा काले सागर के बीच में होकर गुजरे तो यह रेखा इस प्रदेश को दो भागों में विभाजित करगी। रेखा के पश्चिमी भाग में जहाँ शर्नोजम ज्यादा उपजाऊ है, वर्षा ज्यादा होती है तथा मरियों में तापक्रम अपेक्षाकृत ऊँचे रहते हैं। यह भाग ऐतिहासिक युगों में ही कृषि विशेषकर गेहूँ की मधन खेती में उल्लेखनीय रहा है। पूर्वी भाग में जनबाहु उतनी अनुकूल नहीं है अतः कम मधन कृषि होती है। दोनों भागों के विभिन्न लक्षण इस प्रकार हैं

(अ) बेंगें ता इन सम्पूर्ण प्रदेश में गेहूँ ही प्रधान फसल है परन्तु वोल्गा के पूर्वी भाग में प्रति एकड़ उत्पादन क्रमशः कम होता जाता है। वोल्गा के पश्चिम में जाड़ों का गेहूँ तथा पूव में शमन का गेहूँ बोया जाता है जो पूर्वी भाग की कठोर जनबाहु का संतक है। पश्चिमी भाग में भी नीपर के पूर्व में यत्र-तत्र बमनी गेहूँ के दाने होने लगते हैं। गेहूँ के साथ गौण रूप में कुछ अन्य फसलें भी बोई जाती हैं। यथा, उत्तर-पश्चिम के ठण्डे भागों में राई तथा जई, दक्षिण-पश्चिम के आद्र भागों में भक्ता तथा दक्षिण-पूर्व के शुष्क प्रदेशों में जौ तथा ज्वार बाजरे मुख्य महापक फसलें हैं। यूरोपियन स्टैप्स में सूर्या से गेहूँ की खेती होन रहने के कारण मिट्टी अनुपजाऊ होने लगी है। बटाव की समस्या भी बढ़ गई है। इन समस्याओं से बचाव के लिए खादों के अधिकाधिक प्रयोग के साथ-साथ कृषि विशेषज्ञों की राय पर, पिछले दशकों में यहाँ कुछ औद्योगिक फसलों को भी बोना जाने लगा है। इनमें उत्तर-पश्चिम के आद्र

भागों में चुकदार तथा दक्षिण-पूर्व के शुष्क भागों में 'सन फ्लावर' (सूरजमुखी) उल्लेखनीय हैं। बहुत से भागों में चारे की फसलें तथा चारागाह भी बोई जाती हैं। इससे दुग्ध व्यवसाय के साथ-साथ मास उत्पादन भी बढ़ा है।

घाट्रं भागों विशेषकर यूनेन में पशुओं का फार्मस पर ही बोई गई चारे की फसलों के आधार पर पाला जाता है। अतः अब पशुपालन व दुग्ध व्यवसाय प्रत्येक कोलम्बोज का एक आवश्यक अंग बन गया है। वोल्गा के पूर्व व दक्षिण में श्रीमिया प्रायद्वीप की तरफ उपजाऊ भूमि का अनुपात घटता जाता है अतः पशुपालन चारण पर निर्भर है। इन फसलों के अतिरिक्त भारी मात्रा में, विशेषकर नगरों के आसपास फलों तथा सब्जियों का उत्पादन प्रचलित है। दक्षिणी भागों में नीपर तथा डॉन की नहरों से सिंचाई कर के वर्षा की कमी की पूर्ति कर ली जाती है। साधारणतः पश्चिमी स्टैप्स में कृषि का पूर्ण विकास हो चुका है। नवीन भूमि प्राप्ति की कोई सम्भावना नहीं है।

(ब) इस कृषि प्रदेश के पूर्व (वोल्गा के पूर्व) में स्थित भागों में कृषि के अपेक्षाकृत कम साधन हैं। वसन्त का गेहूँ मुख्य फसल है। इस भाग के उत्तरी हिस्सों में, जहाँ वर्षा ज्यादा विश्वसनीय है, मात्रा भी ज्यादा है, जई तथा राई भी पैदा की जाती है। दुग्ध व्यवसाय भी विकसित है। इस क्षेत्र में दुग्ध उत्पादन अतिरिक्त मात्रा में पैदा किए जाते हैं जिनका उपयोग देश के दूसरे हिस्सों में होता है। 1954 और 1961 के वर्षों में दक्षिणी-हिस्से में लगभग 40 मिलियन हैक्टर नई भूमि प्राप्त करके खेतों का विस्तार किया गया। नव-स्थापित ये फार्मस अधिकांशतः दक्षिणी-पश्चिमी साइबेरिया और कजाखस्तान में विद्यमान हैं। इस भाग में अत्यधिक मशीनीकरण है। प्रति कृषक उत्पादन की दृष्टि से यह भाग यूनेन के बाद दूसरे नम्बर का है। सक्षेप में सोवियत संघ के खाद्यान्न स्रोतों में इस क्षेत्र का महत्वपूर्ण स्थान होना जा रहा है।

तीसरे और चौथे कृषि-प्रदेश की तरह इस पाँचवें प्रदेश में भी मिश्रित कृषि प्रचलित है, पशुपालन व दुग्ध व्यवसाय होता है। परन्तु खाद्यान्न उत्पादन मुख्य एवं पशुपालन गौण है। वोल्गा के पूर्वी हिस्सों (कजाखस्तान, २० प० साइबेरिया) में अबस्य इसका प्रचलन ज्यादा होता जाता है।

## प्रदेश 6 शुष्क एवं अर्द्ध-शुष्क प्रदेशों में पशुपालन

जैसे-जैसे दक्षिण की तरफ, विशेषकर मध्य एशिया में, बढ़ते हैं वर्षा की मात्रा कम होती जाती है तथा वनस्पति का स्वरूप स्टैप्स में रेगिस्तानी प्रदेश में परिवर्तित होता जाता है। कृषि योग्य एवं उपजाऊ प्रदेश प्रायः नहीं हैं। प्राकृतिक घास यत्र-तत्र है। यह भाग सदियों से घुमक्कड़ जीवन व्यतीत करने वाले खिरगिज आदि लोगों का रहा है। जो सदियों से पानी और घास की तलाश में उधर से उधर घूमते रहे

है। सोवियत समय में इस उद्यम को वैज्ञानिक स्तर पर प्रारम्भ किया गया है। जगह-जगह घास क्षेत्र विकसित किए गए हैं। भेड़ तथा बकरियों की देखभाल के लिए डाक्टरों की सुविधा है। अब ये लोग अनिश्चित की भवस्या में अपने झुंडों को लेकर नहीं घूमते बरन् निश्चित भागों पर होकर घाते जाते हैं। इन सबके बावजूद इस विशाल प्रदेश का उत्पादन हिस्सा सोवियत कृषि में बहुत सीमित है।

### प्रदेश 7. पर्वतीय क्षेत्रों में पशुपालन :

कठोर जलवायु एवं तीव्र ढाल पर्वतीय प्रदेशों में कृषि की समावनाओं को सीमित करते हैं। यहाँ कृषि कार्य केवल घाटियों में सीमित है। साधारण ढाल प्रदेशों में पशुचारण होता है। वस्तुतः यहाँ मौसम के अनुसार पशुओं को ऊपर और नीचे से जाने का प्रचलन है। कावेरास प्रदेश में दुग्ध-उत्पादन सम्बन्धी तथा मध्य एशिया के पर्वतीय भागों में जहाँ जलवायु अपेक्षाकृत शुष्क है, भेड़ों व मास वाले जानवरों का बाहुल्य है।

### प्रदेश 8. बागाती कृषि, तम्बाकू एवं अंगूर उत्पादन :

इस प्रदेश के अन्तर्गत उपयुक्त स्थानीय दशाओं वाले अनेक भाग जहाँ सघन कृषि होती है, शामिल किए जाने हैं, यथा मोल्देविया में अंगूर उत्पादन में विशिष्टता प्राप्त की गई है। यह छोटा सा गणराज्य सोवियत सघ के लगभग एक तिहाई अंगूरों के उत्पादन के लिए उत्तरदायी है। यहाँ अन्य फल, सब्जियाँ तथा तम्बाकू भी पैदा किए जाते हैं। दक्षिणी श्रीमिया में, विशेषकर तट के सहारे विविध फल (सेब, आलूचा, अजीर, अंगूर) तथा तम्बाकू पैदा किए जाते हैं। इसी प्रकार निचली बोल्गा घाटी में, जहाँ मिट्टियाँ (काप) उपजाऊ हैं, मिर्चाई की सुविधा प्राप्त है, विविध प्रकार के फल पैदा किए जाते हैं।

### प्रदेश 9. उपोष्णीय फसलें -

अन्य कृषि-प्रदेशों की तुलना में यह प्रदेश क्षेत्रफल में बहुत छोटा है परन्तु कृषि-उत्पादनों की दृष्टि से भारी महत्वपूर्ण है। यह सोवियत सघ का एकमात्र ऐसा प्रदेश है जहाँ भारी वर्षा और ऊँचे तापक्रम होने के कारण सदाबहार उप-उष्ण बटिबधीय फसलें पैदा की जा सकती हैं। इस प्रकार चाय, आम्निक फल, तम्बाकू, सब्जियाँ, चावल आदि ज्यादा कीमत वाली फसलें यहीं पैदा होती हैं।

### प्रदेश 10. सिंचित कृषि प्रदेश :

यह प्रदेश भी वस्तुतः विद्युत्-निर्गत है जिसमें ट्रान्स्-बायर्गिया एवं सोवियत मध्य एशियाई गणराज्यों के सिंचित भागों को शामिल किया जाता है। इन सिंचित क्षेत्रों

की सबसे अधिक महत्वपूर्ण एक विस्तृत फसल बपास है। इसके अतिरिक्त चावल, चुकंदर, पटुआ, तम्बाकू, अमूर एक फसल उल्लेखनीय है। बपास के साथ फसल-क्रम में ल्यूमने घास बोई जाती है जिसके आधार पर यहाँ भेड़पालन (प्रमुख नस्ल बराबुल) उद्यम विकसित किया जा रहा है। प्रति एकड़ उत्पादन पर्याप्त है। ये मिश्रित क्षेत्र ही सोवियत मघ की 90% में अधिक बपास पैदा करते हैं। पिछले दशकों में सिंचित भू-भागों के विस्तार के साथ-साथ इन भागों में जनमस्या भी बढ़ी है। व्यावसायिक फसला में अधिकांश जमीन के लगे होने के कारण ग्यासान्न में ये भाग स्वावलम्बी नहीं हैं। नजाकतमान में गेहूँ मगाया जाता है।

## प्रदेश II. उप-नगरीय कृषि

उप-नगरीय कृषि वस्तुतः भौगोलिक वातावरण की अपेक्षा आर्थिक तत्वों से ज्यादा प्रभावित होती है। चूँकि इसके उत्पादन जल्दी खराब होने वाले होते हैं अतः इस श्रेणी की कृषि बड़े-बड़े नगरों के पास पास ही विकसित की जाती है। इसमें सब्जियाँ, आम, फल तथा दुग्ध उत्पादन पैदा किए जाते हैं। देश के प्रायः सभी बड़े नगरों के चारों ओर विस्तृत भागों में इस प्रकार की व्यवस्था है। नगरों तथा खेतों के बीच उत्तम यातायात व्यवस्था है। सोवियत मघ का लगभग 1/10 भाग इन्हीं खेतों में पैदा किया जाता है। किमान लोग इन फसलों पर ही कौच वाले घरों में रहते हैं, मॉस्को के चारों ओर लगभग 200,000 वर्ग गज में फीले हुए कौच के घर मिलते हैं। लगभग 10% व्यक्ति इस नगर की उप-नगरीय कृषि में संलग्न हैं। उप-नगरीय कृषि सघनतम प्रकार की कृषि होती जिसमें मानव श्रम की ज्यादा आवश्यकता होती है।

## मिश्रित कृषि

सावधान समय में, निस्संदेह कृषि के विभिन्न रूपों का विकास एक विस्तार हुआ है परन्तु सर्वाधिक (अनुपातिक रूप में) विस्तार मिश्रित कृषि का हुआ है। आज इस देश में मिश्रित कृषि एक आम प्रचलन की वस्तु बन गई है। कौसी भी कृषि हो फार्मर्स पर पशु पाले ही जाते हैं। यह पशुपालन व्यावसायिक स्तर पर होता है। हाँ, पशुओं का स्वरूप भौगोलिक वातावरण पर निर्भर करता है, यथा कहीं दुग्ध व्यवसाय, तो कहीं मांस-ऊतक के लिए जानवर पाले जाते हैं। किन्हीं क्षेत्रों में सूअर तो कहीं भुर्गी पालन की प्राथमिकता दी गई है। इस प्रकार मिश्रित कृषि का महत्व दिन प्रतिदिन बढ़ता जा रहा है। पशुओं की सत्या के साथ-साथ चारागाह एक घास-क्षेत्रों के आवार में भी वृद्धि हुई है। 1913 में कुल कृषि-गत भूमि के केवल 3% में ही घारे की फसलें बोई जाती थी जबकि आज इन्होंने लगभग 29% भाग घेरा हुआ है। 1968 में यहाँ बोई गई घासों के घारे की फसलों का भू-क्षेत्र 60.7 मिलियन हेक्टर (कुल बोई गई भूमि 29.3%) था।

चारे की पसने तथा घासे मिट्टी एवं जलवायु की दशाओं के अनुकूल ही विकसित की गई है। यथा, मध्य एशिया की चूने युक्त मिट्टियों में ल्यूमर्से तथा उत्तर की ठंडी एवं भारी मिट्टियों में टिमो धी घासे लगाई गई हैं जो इनमें अच्छी तरह बढ़ती हैं। यूरो-पियन रूस के विस्तृत भागों में एस्पार्टों तथा अल्फाफा घासे बोई जाती हैं। उत्तर-पश्चिम के ठंडे-घाट्टे प्रदेशों में मक्का एवं 'हे' चारे के रूप में पशुओं के काम में लाई जाती हैं। माइनेज बनाने का भी प्रचलन चल पड़ा है। ग्रामतौर पर प्रत्येक राजकीय तथा सामूहिक फार्म पर एक बड़ा हिस्सा घास के लिए छोड़ दिया जाता है।

पशुओं की संख्या में वृद्धि एवं उनकी नस्लों में सुधार के लिए फार्मों के बीच-बीच में बेंडर स्थापित किए गए हैं। 1968 में सोवियत सघ में लगभग 97 मिलियन डोर 58 मिलियन सूअर तथा 141 मिलियन भेड़-बकरी थीं। विविध फार्मों में इनकी संख्या व प्रतिगत निम्न प्रकार थे —

### विविध फार्मों में पशुधन-संख्या 1968

(दस लाख में)

	सोव्योड		कीरगोड		निजी नू-सुण्ड		योग
	संख्या	%	संख्या	%	संख्या	°	
कुल डोर	280	28.8	39.8	40.9	29.3	30.3	97.1
गायें	100	24.3	14.0	34.9	17.2	40.8	41.2
सूअर	167	28.8	24.8	42.7	16.5	28.5	58.0
भेड़	51.5	38.4	55.4	41.4	28.6	20.2	135.5
बकरियाँ	0.2	3.6	0.7	12.5	4.7	83.9	5.6

पिछले दो दशकों (1950-70) में पशुधन एवं मिश्रित-कृषि में अभूत-पूर्व विकास हुआ है। यूरोपियन रूस के विस्तृत कृषि क्षेत्रों में अनाज-उत्पादन में सतत वृद्धि को कम कर के चारे की पसनों तथा दुग्ध व्यवस्था को प्रोत्साहित किया गया है। जिन भागों में वर्षा कम होती है, खाद्यान्नों की कृषि मजबूत नहीं है वहाँ केवल पशुचारण को ही प्राथमिक स्तर पर विकसित किया गया है। एक भाग में स्टैप्प, घाट्टे-स्टैप्प, घाट्टे-सुण्ड एवं मध्य एशिया के पर्वतीय तथा उल्लेखनीय हैं। ईगा जानों के दशकों सीमावर्ती भागों में जहाँ जमीनें गाएँ कर के लेनी की जाने लगी हैं वहाँ पर बाँधे जाने-वरो को पाने का घन्य बंजानिक स्तर पर प्रारम्भ किया गया है। यूरोपियन रूस

के सभी भागों में भ्रांतिता होने के कारण मिश्रित कृषि व्यापक हो गई है। यथा मध्य भाग में आलू, यूरेन में गेहूँ, पश्चिमी यूरेन तथा मोल्देविया में चुकंदर की खेती के साथ-साथ गाय तथा भेड़ें पाली जाती हैं। भोवा के निचले भ्रां प्रदेशों में फल तथा सब्जियों का बाहुल्य है।

बाल्टिक गणराज्यों (ईस्टोनिया, लैटविया तथा लिथुआनिया) बेलोरूस तथा उत्तरी पश्चिमी रूसी गणराज्य विशेषकर लेनिनग्राद के पृष्ठ प्रदेश में सन (पर्लेक्स) की खेती के साथ साथ डेरी व्यवसाय भी विस्तृत स्तर तक पनप गया है। यहाँ की सीलन-भरी जलवायु में अत्यधिक भ्रांतिता के कारण गेहूँ नहीं पैदा होता। चूँकि गर्मियों में वर्षा होती है अतः गेहूँ के पकने में भी बाधा पड़ती है। सन (पर्लेक्स) के लिए गर्मियों की वर्षा उपयुक्त है। जाड़ों की फसल के रूप में यहाँ राई प्रमुख है। इन भागों की ठण्डी-भ्रां जलवायु चारे की फसलों, धासों तथा साइलेज उत्पादन के लिए उत्तम है। इन परिस्थितियों में बाल्टिक गणराज्यों में डेरी व्यवसाय बड़ी तीव्रता से पनप रहा है।

पश्चिमी साइबेरिया एवं मध्य एशिया में भी कृषि का मिश्रित स्वरूप ही ज्यादा स्थान पाता जा रहा है। पश्चिमी साइबेरिया के नव-स्थापित फार्मों में खाद्यान्न के साथ डेरी भी चालू की गई है। बड़े फार्म होने से यहाँ चारागाह पर्याप्त हैं। मध्य एशिया के कम उपजाऊ मिट्टी वाले स्टैप्स प्रदेश तथा ब्रद-शुष्क भागों में भेड़-पालन उन तथा माम उद्योग सफलता पूर्वक चल रहे हैं, गाँवों केवल नवलिस्तानों में पाली जाती है। सोवियत समय में रूसी लोगों ने यहाँ आकर भूमर पालना भी आरम्भ कर दिया है। घोड़ा इन प्रदेशों का सदा से ही महत्वपूर्ण जानवर रहा है। ट्रांस-कैस्पिया तथा श्रीमिया में भी माम तथा उन के लिए भेड़ें पाली जाती हैं। यहाँ भेड़ के दूध से भी पनीर बनाया जाता है। दक्षिणी साइबेरिया में अल्टई-सयान के चरण प्रदेशों एवं घाटियों में गाँव, भेड़, बकरी, रैनडियर एवं माराल के भुंड के भुंड चरते दिखाई देते हैं। टुंड्रा प्रदेशों में रैनडियर पालन अब वैज्ञानिक तरीकों से होने लगा है। पर्वतीय भागों में होने वाले ट्रासट्यूम्स को भी व्यवस्थित एवं नियमित किया गया है।

सोवियत सभ इस बात के लिए प्रयत्नशील है कि दुग्ध उत्पादनों, मास-ऊन आदि में वह स्वावलम्बी हो। पश्चिमी यूरोपियन देशों की तरह यहाँ भी अतिरिक्त दूध से मक्खन, पनीर, बेक आदि बनाये जाते हैं। उत्तरी यूरोपियन रूस एवं साइबेरिया में कुल उत्पादित दूध का आधा सा भाग मक्खन बनाने के काम में आता है। बाल्टिक आर्मीनिया एवं पश्चिमी साइबेरिया में पनीर बनाने की बड़ी-बड़ी फैक्ट्रीज स्थापित की गई हैं। पश्चिमी साइबेरिया में, जहाँ दुग्ध-व्यवस्था वर्तमान शताब्दी में ही आरम्भ किया गया, कुर्गान मक्खन एवं पनीर का बहुत बड़ा केन्द्र हो गया है। ट्रांस कैस्पिया में जहाँ मगोलियन नस्ल की गाँवें पाली जाती हैं प्रति वर्ष हजारों मनु मक्खन तैयार

करके पश्चिम में स्थित औद्योगिक प्रदेशों को भेजा जाता है। आर्मीनिया में त्विस्त टाइप की पनीर बनाई जाती है।

मध्य एशिया में जहाँ बानावरण शुष्क है, दुग्ध व्यवसाय का त्याग मास-ऊन उद्योग ने ले लिया है। किम्सकाया, नोवोनोविस्का, कुर्गान, मोनस्क, चीना, वायस्क एव बोरज्या में मास के बड़े-बड़े कारखाने हैं। कजाकिस्तान सदा से ही चमड़ा, जूता तथा खालों के लिए प्रसिद्ध रहा है। काकेशिया तथा मध्य एशिया रूस की तीन चौथाई ऊन प्रस्तुत करते हैं। ताशकन्द, बुखारा, समरकन्द एव झालम झाना में ऊन बँटने तथा बटाई की आधुनिक फैक्ट्रीज स्थापित की गई हैं। संक्षेप में, सोवियत संघ के सभी कृषि प्रदेशों में निश्चित कृषि विकसित की जा रही है।

---



## सोवियत संघ : औद्योगिक संसाधन (Industrial Resources)

विविध प्रकार के औद्योगिक मसाधनों—ईधन, शक्ति, धातु व अधातु खनिज आदि, में सोवियत संघ धनी है। ज़ार-कालीन रूस में इम प्राकृतिक सम्पदा का केवल आंशिक भाग ही प्रयोगित था। श्राति के पश्चान् सोवियत समय में विस्तृत क्षेत्रों में भूगर्भिक सर्वेक्षण हुआ जिसके फलस्वरूप विविध प्रकार के खनिज पदार्थों का ज्ञान हुआ। पिछले कुछ दशकों में यह देश जो इतना भारी औद्योगिक विकास कर सका उसका बहुत कुछ श्रेय इस प्राकृतिक सम्पदा को भी है। सोवियत वैज्ञानिकों का दावा है कि उनके देश में विश्व के कुल सुरक्षित भंडारों का 58 प्रतिशत कोयला, 58.7 प्रतिशत तेल, 41 प्रतिशत लौह अयस्क 76.7 एपाटाइट, 88 प्रतिशत मँगनीज, 5.4 प्रतिशत पोटाशियम नमक 33 प्रतिशत फौस्फेटस तथा 25 प्रतिशत टिम्बर विद्यमान है।<sup>2</sup>

न केवल सुरक्षित भंडार वरन् उत्पादन मात्रा की दृष्टि से भी सोवियत संघ कई खनिज पदार्थों में विश्व में अग्रणी है। यहाँ की खानों में उत्पादित कोयला स्वदेशी माग की आवश्यकता पूर्ति करने में समर्थ है। लिगनाइट, तेल एवं विद्युत उत्पादन में भी इस समाजवादी देश में उल्लेखनीय प्रगति की है। कोयला और लोहा दोनों के उत्पादन में रूस विश्व में नेतृत्व की स्थिति में है। इस्पात तैयार करने के लिए जिन मिश्रण की धातुओं की आवश्यकता होती है उनमें केवल टंगस्टन, मॉलिविडीनम एवं कोबाल्ट को छोड़कर अन्य सभी पर्याप्त मात्रा में उपलब्ध है। अलौह धातुओं में टिन, सीसाइट, तांबा, सीसा तथा जस्ता, सोना एवं बेरीलियम आदि प्रचुर मात्रा में मिल जाते हैं।

औद्योगिक ससाधनों का वितरण भी इस दृष्टि से उल्लेखनीय है कि नवीन सर्वेक्षणों के फलस्वरूप विविध पदार्थों की जो नई खानें मिली हैं उनमें से अधिकांश यूराल के पूर्व (साइबेरिया) में स्थित हैं जबकि जनसंख्या का जमाव एवं बड़े-बड़े औद्योगिक संस्थान यूरोपियन रूस में। उदाहरणार्थ कोयला का लगभग 3/5 भाग यूराल के पूर्व में मिनता है। कोयला शक्ति का प्रमुख साधन है जिससे तीन चौथाई शक्ति उत्पादिता की जाती है। परिणाम यह हुआ है कि यूरोपियन रूस में पिछले दशकों में पेट्रोल व प्राकृतिक गैस का प्रयोग बड़ी तेजी से बढ़ा है। निस्संदेह इसका कारण यूराल-वोल्गा प्रदेश में पाया जाने वाला तेल का विस्तृत भंडार है। पहले यूरोपियन रूस में कुल प्रयोगित शक्ति का लगभग 60 प्रतिशत भाग कोयला प्रस्तुत

करता था परन्तु अब यह प्रतिशत घट कर 45 हो गया है जबकि पेट्रोल एव गैस का प्रतिशत बढ़कर 20 से 43 हो गया है। वैसे शक्ति-साधनों व खनिजों का वितरण देश की समाजवादी नीतियों को क्रियान्वित करने में बड़ा सहयोगी सिद्ध होगा। रूसी सरकार का मद्दा यह प्रयत्न रहा है कि देश के सभी भागों में (विशेषकर पूर्वी भागों में) समान औद्योगिक विकास विद्या जाये।

भूगर्भिक दृष्टि से औद्योगिक ससाधनों के वितरण की व्याख्या सरल है। अधिकतर धातु खनिज प्राचीन चट्टानों (कैलीडोनियन एव हरनीनियन युगों से सम्बन्धित) में प्राप्त हैं। बाद की भूगर्भिक हलचलों से इनकी पतों भी धरातल के निकट आ गई हैं। यूराल, कजाखस्तान, रूसी प्लेटफार्म एव मध्य एशिया धातु खनिजों (लोह, अलौह) की उपलब्धि की दृष्टि से महत्वपूर्ण हैं। अनेक यूराल में लगभग 800 प्रकार के खनिज पदार्थ मिलते हैं। अजानु खनिज मुख्यतः कोयला, लिग्नाइट, पेट्रोल, गैस, गंधक, पोटाश, एस्बेस्टस आदि अनेकाकृत नवीन पदार्थ चट्टानों में पाये जाते हैं।<sup>23</sup>

### शक्ति के साधन

**कोयला**—कोयला सोवियत सघ का सर्वाधिक महत्वपूर्ण शक्ति का साधन है। रूसी भूगर्भविदों का अनुमान है कि सोवियत भूमि में लगभग 8,760,000 मिलियन टन की सुरक्षित राशि दबी पड़ी है जिसमें से लगभग 7,765,000 मिलियन टन की राशि ऐसी है जिसका शोषण सम्भव है।<sup>24</sup> सुरक्षित राशि में से लगभग दो तिहाई (65 प्रतिशत) हाई कोक—एन्थ्रासाइट एव विटूमिनम का है। शेष में लिग्नाइट या भूरा कोयला है। ये आकड़े वस्तुतः सम्भावनाओं पर ज्यादा आधारित हैं अथ विलुप्त सही चित्र प्रस्तुत करने में असमर्थ हैं। पश्चिमी भूगर्भविदों के अनुसार इस राशि में से 5 प्रतिशत तो मिट्ट है, 15 प्रतिशत लगभग प्रामाणिक तथा 80 प्रतिशत सभावित है। लेकिन अगर 'मिट्ट' की गई राशि को ही माना जाये तो यह ही सोवियत आवश्यकता की पूर्ति अगले 500 वर्षों तक करनी रहेगी। अधिकांश सुरक्षित मात्रा डोनेट्र बेसिन, कुजनेत्स्क बेसिन, कारागांडा, माँस्को, पिबौरा तथा यूराल प्रदेशों में विद्यमान है।

सोवियत सघ कोयला के उत्पादन में दस मजबूत विस्त्रव में प्रथम है। पिछली कुछ दशकियों में ही यहाँ कोयला-उत्पादन में अद्भुत-पूर्व वृद्धि हुई। 1913 में रूस का कुल उत्पादन 29 मिलियन टन था जो बढ़कर 1932 में 644, 1950 में 2611, 1960 में 513, 1965 में 578 मि० मीट्रिक टन हो गया। 1969 में यहाँ की

23 Mellor, R. E. H. — Geography of the U S S R p 219-22

24 Dewdney, J. C. — A Geography of the Soviet Union, Second Edition p 94

## सोवियत संघ में कोयला उत्पादन 1913-68

दस लाख मेट्रिक टनो में (कुल उत्पादन का प्रतिशत प्रग्रेण्ड में)

	1913	1910	1950	1968
सोवियत संघ	291(100%)	1532(100%)	2489(100%)	594(100%)
बोल्शेविक	253(86.9)	855(55.8)	897(36.0)	1950(32.8)
कुज्बेस	07(2.4)	211(13.8)	368(14.8)	1050(17.7)
यूराल	12(4.1)	117(7.6)	322(12.9)	600(10.1)
मोस्को बस्तिन	0.3(0.10)	99(6.5)	306(12.3)	100(6.7)
पूर्वी साइबेरिया	0.8(2.7)	85(5.5)	151(6.1)	500(8.4)
कारापाडा	—	63(4.1)	163(6.5)	503(8.9)
धुर पूव	0.1(0.11)	66(4.3)	120(4.8)	300(5.1)
पेचीया	—	0.3(0.2)	87(3.5)	200(3.4)
मध्य एशिया	0.2(0.7)	19(1.2)	12(1.7)	100(1.7)
जाजिया	0.1(0.3)	0.6(0.4)	17(0.7)	30(0.5)
प्रत्य	0.1(0.3)	0.8(0.5)	1.6(0.6)	2.80(4.7)

खदानों ने 608 मि० मेट्रिक टन राशि प्रस्तुत की जिसका लगभग एक चौथाई भाग कोकिंग कोल तथा एक चौथाई भाग लिग्नाइट के रूप में था। यहाँ यह उल्लेखनीय है कि सोवियत सघ के उत्पादन में तीव्र गति का ही यह परिणाम था कि पिछले दशक (1950-60) के अन्तिम वर्षों में ही इमने इन क्षेत्र में स रा अमेरिका को पीछे छोड़ दिया। दुनिया के अन्य किसी भी भाग में उत्पादन इतनी तीव्र गति से नहीं बढ़ा। यहाँ की प्रगति के प्रधान कारण नई खदानों की प्राप्ति, मशीनों का उपयोग एवं प्रशासन की सुव्यवस्था है।

सोवियत सघ का कोयला-उत्पादन कुछ क्षेत्रों में केन्द्रित है जो अच्छी किस्म का (लानग साठ कोकिंग कोयला) कोयला प्रस्तुत करते हैं। इन क्षेत्रों में चार-डोनबाम, कुजबास, कारागाडा तथा पेंचौरा प्रमुख हैं। ये चारों मभी प्रकार के कुल उत्पादिन कोयला का लगभग दो तिहाई भाग प्रस्तुत करते हैं। अन्य क्षेत्रों में घटिया किस्म का कोयला निकलता है जो स्थानीय महत्व का है।

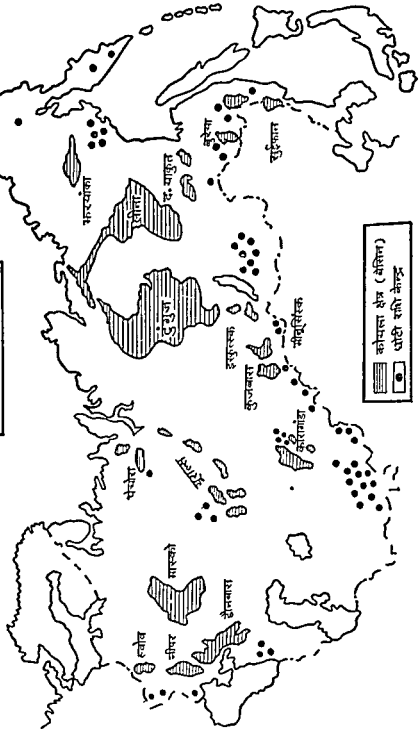
सारिणी द्वारा सोवियत सघ के विभिन्न कोयला क्षेत्रों का उत्पादन, उनका प्रतिशत-हिस्सा 1913 से लेकर 1968 तक दिया हुआ है। इसमें विविध क्षेत्रों के बढ़ते घटते प्रतिशत और महत्व पर प्रकाश पड़ता है। क्रांति के पश्चान् नये क्षेत्रों में उत्पादन किम तीव्र गति में बढ़ा है उसका सही स्वरूप इसमें परिलक्षित है।

## डोनबास

जैसाकि उपरोक्त सारिणी में स्पष्ट है, यह क्षेत्र प्रारम्भ से ही सोवियत सघ का सर्वाधिक महत्वपूर्ण कोयला-उत्पादक क्षेत्र रहा है। क्रांति में पूर्व यह देश का लगभग 85 प्रतिशत, युद्ध पूर्व लगभग आधा एवं वर्तमान में एक तिहाई राशि प्रस्तुत करता है। उत्पादन निरन्तर बढ़ने के बावजूद प्रतिशत मात्रा में घटने का कारण अन्य क्षेत्रों में उत्पादन-वृद्धि है। न केवल उत्पादन-मात्रा कोयले की क्वालिटी एवं सुरक्षित राशि की दृष्टि में भी यह बेमिस महत्वपूर्ण है। देश का 60 प्रतिशत कोकिंग कोयला यहीं से उपलब्ध होता है।

डोनेत्स बेमिस में कोयले की पत्तों की औसत मोटाई 13 में 25 फीट तक है। यद्यपि कहीं-कहीं 6 फीट तक भी पाई जाती है। बेमिस में दक्षिण की ओर कोयला क्रमशः अच्छा होता जाता है। यहाँ तक कि साल्टी के निचले सम्पूर्ण उत्पादन एन्थ्रासाइट का होता है। भूगर्भविदों के अनुसार डोनबाम बेमिस की स्थिति रूसी प्लेटफार्म के एक चौड़े धर्माव क्षेत्र में है। पर्माकार्बोनी फॉर्म के युग में यह भाग समुद्र के अन्तर्गत था उसी अवधि में यहाँ वनस्पति के दर जाने में कोयला की पत्तों का उदय हुआ।<sup>15</sup> निचलेवर्ती लौह-अयस्क की खानों के कारण इस प्रदेश में विविध भारी उद्योगों का आविर्भाव हुआ है।

# सोवियत संघ कोयला वितरण



### कुजबास

दक्षिणी माटवेरिया में स्थित यह बेसिन सोवियत संघ का दूसरे नम्बर का कोयला क्षेत्र है। कोकिंग कोल की उपलब्धि की दृष्टि में भी उल्लेखनीय है। यहाँ का प्रतिश्रमिक उत्पादन डोनबास की अपेक्षा दूना है जिसका कारण पत्तों की मोटाई (40-50 फीट) तथा आखान खुदाई (खुली विधि में) है। प्रचुर खानों प्रोकोपयेस्क, बैलोवो श्रीसीनोव्का, लैनिनिस्व-कुजनैस्वी आदि स्थानों पर हैं। प्राति से पूर्व यहाँ उत्पादन ना के बराबर था। उत्पादन में वृद्धि 1930 में यूराल-कुजेनेस्व कम्बाइन की स्थापना के बाद जबकि यूराल प्रदेश से यहाँ लोह-अयस्क और यहाँ से यूराल प्रदेश को कोयला भारी मात्रा में रेल्वे द्वारा ले जाया जाने लगा। युद्ध के दिनों में उत्पादन लगभग 50 प्रतिशत बढ़ा। वर्तमान में यह देश का लगभग 20 प्रतिशत कोयला प्रस्तुत करता है।

### कारागाडा बेसिन

इस क्षेत्र में वृद्धि एवं बड़े पैमाने पर खुदाई 1930 से प्रारम्भ हुई यहाँ से दक्षिणी यूराल के नव-स्थापित इस्पात मशानों को कोकिंग कोयला, सप्लाय किया जाने लगा। वर्तमान में यहाँ में मध्य एशिया तथा कजाख प्रदेश के कारखानों को कोयला प्रस्तुत किया जाता है। उत्पादन अच्छी क्वालिटी का है जिसमें 50 प्रतिशत कोकिंग प्रकार का है। पत्तों की मोटाई 25 फीट तक है। कारागाडा के उत्तर-पश्चिम में लगभग 250 कि० मी० की दूरी पर स्थित एकीकृत क्षेत्र में बड़े पैमाने पर कोयले की खुदाई अभी हाल में प्रारम्भ हुई है। कारागाडा बेसिन महत्व की दृष्टि में सोवियत संघ का तीसरा कोयला क्षेत्र है।

### पेचीरा बेसिन

आर्कटिक वृत्त में स्थित होने से इस क्षेत्र में कोयले का उत्पादन मुख्य ज्वाल पट्टा है। यूरालियन कम के पुर उत्तर-पूर्व में स्थित पेचीरा बेसिन में बरकुटा तथा इंडा के पास महत्वपूर्ण खानें हैं। इन खानों का विकास वस्तुतः द्वितीय विश्वयुद्ध के बाद ही हुआ है। 1941 तक उत्पादन नगण्य था। युद्धोत्तर दिनों में बरकुटा में काटनाम तक रेलवे लाइन बनाने के पत्रस्वरूप से खानें यूरालियन कम के औद्योगिक क्षेत्रों में जुड़ गईं और उत्पादन तेजी से बढ़ने लगा। चेरपोउम इस्पात मशान को तो यहीं में सारा कारिग बायना उपलब्ध कराया जाता है। बरकुटा में यूराल को रेल में जोड़ने की योजना है इसके पुरा होने पर पेचीरा बेसिन का कोयला-उत्पादन और भी बढ़ जायेगा। एक उल्लेखनीय तथ्य है कि भौगोलिक कठिनाइयों के बावजूद इस बेसिन में प्रति खान उत्पादन डोनबास में ज्यादा है।

## मॉस्को बेसिन

यहाँ की खानों से सारा उत्पादन लिग्नाइट का होता है। यह सोवियत संघ का सर्वाधिक लिग्नाइट प्रस्तुत करने वाला क्षेत्र है। देश का एक चौथाई (40 मिलियन टन) लिग्नाइट मॉस्को बेसिन से प्राप्त होता है। सुरक्षित राशि मॉस्को से दक्षिण व पूर्व में विद्यमान है। वर्तमान में अधिकतर उत्पादन टूला के आस-पास के क्षेत्रों से होना है। प्रधान खाने बालूगा, स्वॉपिन, नोवोमीस्कोस्क, टोवारकोवो तथा टूला के निकट स्थित हैं। यहाँ लिग्नाइट की खुदाई तो पिछली शताब्दी (1855) से ही हो रही है परन्तु उत्पादन में ज्यादा वृद्धि दो युद्धों के अन्तराल व द्वितीय विश्व युद्ध के दौरान हुई जिसका उद्देश्य था कि अन्य क्षेत्रों से आयातित कोयले की निर्भरता को कम किया जाये। लिग्नाइट से ही यहाँ के अधिकांश शक्ति-गृह चलाये जाते हैं।

## यूराल प्रदेश

उत्पादन-मात्रा की दृष्टि से यूराल प्रदेश तीसरे स्थान पर है परन्तु एक तो यहाँ का कोयला घटिया किस्म (लिग्नाइट) का है दूसरे खानों अत्यधिक गिरे रूप में हैं। अतः ज्यादा महत्व का नहीं है। यहाँ की अधिकांश खानें पर्व, चेलिया विस्व स्वड-लोष्क तथा बश्कीर क्षेत्रों में विद्यमान हैं। उत्पादन का लगभग तीन-चौथाई भाग लिग्नाइट प्रकार का होता है। कोकिंग कोयला नगण्य मात्रा में है। सम्भवतः यही कारण है कि यूराल के औद्योगिक सस्थानों को कोयला कुजबास व कारागाडा बेसिनो से मगाना पड़ता है। सभी खानों में खुली विधि से खुदाई होती है। यहाँ पर्व लगभग 500 फीट की गहराई पर स्थित है।

## पूर्वी साइबेरिया

यहाँ के कोयला क्षेत्रों में भी उत्पादन पिछले दशकों में ही बढ़ा है। सरकार की इस योजना से, कि पूर्वी साइबेरिया में धातु उद्योग का तीसरा प्रधान क्षेत्र विकसित किया जाए, इस बात की सम्भावना बढ़ गई है कि यहाँ के कोयला-क्षेत्रों का विकास तीव्र गति से होगा। सर्वाधिक महत्वपूर्ण कोयला क्षेत्र बेकाल झील के पश्चिम में स्थित इकुटस्क बेसिन है। इसके अतिरिक्त ट्रास साइबेरियन रेल मार्ग पर ब्रॅस्नोयार्स्क के पूर्व में स्थित कास्क-आचीस्क क्षेत्र (लिग्नाइट) तथा यनीसी की कपरी घाटी में स्थित मोर्निस्क बेसिन (बिटुमिनस) उल्लेखनीय है।

## अन्य कोयला क्षेत्र :

उपरोक्त के अतिरिक्त मध्य एशिया (फरगना घाटी) धुर पूर्व (सखालिन) एवं जापानिया में कोयला उत्पादित किया जाता है। उत्पादन मात्रा नगण्य है।

## पेट्रोलियम

विश्व के अग्र भागों की तरह सोवियत संघ में भी पिछले दशकों में तेल की शक्ति संसाधन के रूप में भारी विस्तार हुआ है। 1968 में तेल और प्राकृतिक गैस देश में कुल उत्पादित शक्ति के 57 प्रतिशत भाग के लिए उत्तरदायी थे जबकि 1950 में यह प्रतिशत केवल 19 था। बोयने का प्रतिशत हिस्सा इसी अवधि में 65 से घट कर 38 हो गया। देश के भारी सुगन्धित भंडारों को देखते हुए यह अनुमान करना भी स्वाभाविक है कि भविष्य में तेल का उपयोग और महत्व बढ़ता ही जायेगा। विश्व के कुल सुरक्षित भंडारों का लगभग एक चौथाई भाग सोवियत भूमि में दबा हुआ माना जाता है। इस राशि की तुलना सम्पूर्ण मध्य पूर्व (50%) उत्तरी अमेरिका (13%) एवं लैटिन अमेरिका (6%) से की जा सकती है। इस प्रकार दुनिया के अग्र किसी भी देश में यहाँ तेल की मात्रा व भविष्य अच्छा है। तेल के इन विशाल भंडारों का पता सोवियत संघ में हुए सर्वेक्षणों में पड़ा। इन सर्वेक्षणों के फलस्वरूप यूराल-वोल्गा, उत्तरी बजाकस्तान, मर्यादित व पश्चिमी साइबेरिया के तेल क्षेत्रों का ज्ञान हुआ। रूस की सुरक्षित राशि का लगभग 80% भाग यूराल-वोल्गा एवं पश्चिमी साइबेरिया तथा 10% भाग अज़रबैजान गणराज्य में माना जाता है। यहाँ की ज्यादातर सुरक्षित राशि पनदार चट्टानों में है। उत्तरी-यूक्रेन, एम्ब्राफील्ड तथा उत्तरी साइबेरिया में जुरैसिक युगीन नमक की गुम्बदाकार चट्टानों में भी तेल होने की सम्भावनाएँ हैं।

रूसी तेल उद्योग का जन्म ता वस्तुतः पिछली शताब्दी के अंत में ही हो गया जबकि 1890 में बाकू प्रदेश में तेल की खुदाई प्रारम्भ हुई। 1903 में रूस का उत्पादन दुनिया में सबसे ज्यादा था।<sup>14</sup> बाद के वर्षों में एक ओर यहाँ का उत्पादन घटा, दूसरे अमेरिका, चीन, इंग्लैंड व मध्य पूर्व के देशों ने इस क्षेत्र में भारी प्रगति की। फलस्वरूप रूस इस क्षेत्र में पिछड़ गया। आधुनिक स्तर पर उद्योग का संचालन वर्तमान शताब्दी के चौथे दशक में होने लगा जबकि 1933 में गोजनी एवं 1937 में यूराल-वोल्गा तेल क्षेत्र का पता लगा। वर्तमान में उत्पादन का अधिकांश भाग तीन क्षेत्रों से आता है। ये हैं - बाकू एवं उत्तरी बकिरण, तुर्कमान एवं यूराल-वोल्गा। अन्तिम क्षेत्र जो प्रायः 'द्वितीय बाकू' के नाम से जाना जाता है इस समय अत्यंत महत्वपूर्ण है। इसका विकास भी हाल में ही हुआ है। 1930 में रूस का लगभग 85% उत्पादन-भाग बाकू क्षेत्रों और मैसेथ इन तीनों क्षेत्रों (बकिरण तेल क्षेत्र) से आता था। जबकि वर्तमान में प्रायः से ज्यादा यूराल-वोल्गा से प्राप्त होता है। पिछले दशकों में सोवियत संघ का तेल-उत्पादन रितनी तीव्र गति से बढ़ा है इसका अनुमान



## विभिन्न गणराज्यों में तेल उत्पादन 1913-68

मिलियन मेट्रिक टनो में (कुल उत्पादन का प्रतिशत प्रकोष्ठ में)

	1913		1940		1950		1968	
सोवियत संघ	10.29	(100%)	31.12	(100%)	37.89	(100%)	309.02	(100%)
* रूसी सो. स० गणराज्य	1.30	(12.6)	7.04	(22.6)	18.23	(48.1)	251.55	(81.4)
भारत	7.67	(74.5)	22.23	(71.4)	14.82	(39.1)	21.14	(6.8)
सुंदा	0.13	(1.3)	0.59	(1.9)	0.202	(5.3)	12.88	(4.2)
यूरेन	1.05	(10.2)	0.35	(1.1)	0.29	(0.8)	12.13	(3.9)
उजबेकिस्तान	0.01	(0.1)	0.12	(0.4)	1.34	(3.5)	1.85	(0.6)
कजाकस्तान	0.12	(1.2)	0.70	(2.2)	1.06	(2.8)	7.43	(2.4)
तिरिगिया	—	—	0.02	(0.1)	0.05	(0.1)	0.31	(0.1)
जार्जिया	—	—	0.04	(0.1)	0.04	(0.1)	0.03	—
तद्रीकिस्तान	0.01	(0.1)	0.03	(0.1)	0.02	(0.1)	0.13	—
बेलोरशिया	—	—	—	—	—	—	1.72	(0.6)

\* उत्पादन का अधिकांश भाग यूराल वोलगा तेल क्षेत्र से है। इसमें वीपी-उबया तथा साइबेरियन तेल क्षेत्र भी शामिल हैं।

† उत्पादन मुख्यतः बाकु क्षेत्र से है।

इन आकड़ों से सा मकता है कि 1968 का उत्पादन (309 मिलियन टन) 1913 के उत्पादन से तीस गुना, 1950 के मे दस गुना तथा 1960 के उत्पादन से दूने से अधिक है। इन समय स० रा० अमेरिका के बाद सोवियत सघ दूसरे स्थान पर है।

### यूराल-वोल्गा क्षेत्र

जैसाकि उपरोक्त सारिणी से प्रकट है यह क्षेत्र सोवियत सघ का सर्वाधिक महत्व-पूर्ण तेल उत्पादक क्षेत्र है। जहा से उत्पादन का लगभग 70% भाग उपलब्ध होता है। द्वितीय विश्व युद्ध से पूव इसका अल्प विकास था। 1940 का उत्पादन केवल 2 मिलियन टन था जबकि वर्तमान में यह लगभग 180 मिलियन टन तल प्रस्तुत करता है। ऐसा अब स्पष्ट लगने लगा है कि भविष्य में रुम की तेल सम्बन्धी आवश्यकताओं का यही प्रमुख साधार होगा। इस तेल क्षेत्र का विस्तार लगभग 2 लाख वर्ग मील में है। यह उत्तर में काना नदी से लेकर दक्षिण में वोल्गा प्राद एव पूर्व में यूराल के चरण प्रदेशों से लेकर पश्चिम में बोल्गा तक फैला है। भाषे से ज्यादा तेल डैबोनिचून तथा कार्बोनीफेरस युगिन चट्टानों से प्राप्त होता है। सबसे महत्वपूर्ण कुएँ चार क्षेत्रों में विद्यमान हैं। ये हैं—समरस्का ल्यूका (कुविगेव) डिमैजी (वकगोरिया) इगीम्बाएव (वकशीरिया) तथा परम क्षेत्र। सारा टोव प्रदेश के ट्रास-वोल्गा क्षेत्र, बेलागा मीन क्षेत्र एव मोक्टाब्रस्की में भी नये तेल क्षेत्र प्राप्त हुए हैं। यूराल-वोल्गा क्षेत्र का तेल कार्बोनास तेन की तुलना में कुछ घटिया जिस्म का है जिनमें गंधक की मात्रा ज्यादा है। यहां का अधिकांश तेल गोर्की, कजान, कुविगेव, साराटोव, यारोस्लाल, ऊजा, मोस्क, सालाबाद तथा इगीम्बाएव के तेलसोधक कारखानों में साफ किया जाता है।

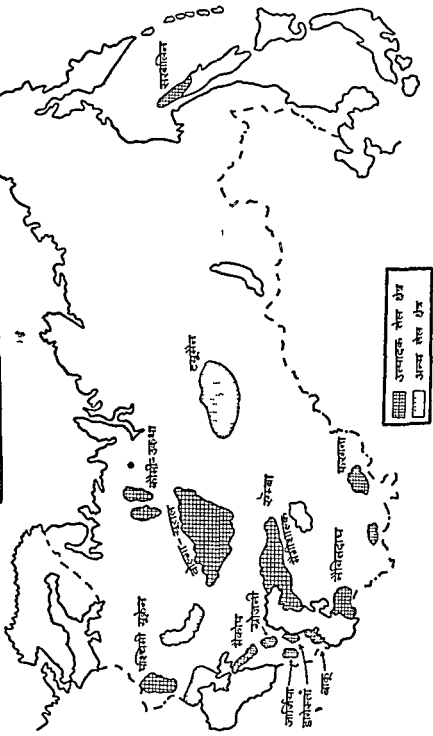
### फाकेशियन तेल क्षेत्र

अज़रबैजान मे तेल का इतिहास पुराना है। यहां बाकू क्षेत्र मे निछनी शताब्दी के अन्त मे ही तेल की खुदाई हो रही है। 1940 तक यह देश का अग्रणी तेल क्षेत्र था। द्वितीय विश्व युद्ध के बाद से इसका महत्व घटने लगा। वर्तमान मे इसका प्रति-शत हिस्सा केवल 68 है। बाकू के अनिगिन इन सम्भाग मे अोजनी एव मैकोप मे भी तेल उपलब्ध है। तीनों मिलकर देश का लगभग दसमांश तेल उत्पादिन करने हैं।

### एम्बा तेल क्षेत्र :

कैस्पियन सागर के उत्तरी-पूर्वी तट प्रदेश मे एम्बा तेल क्षेत्र अपने उत्पादन की दृष्टता के लिए उल्लेखनीय है। उत्पादन नान्य (लगभग 1%) है। यहां का तेल मोस्क रिफाइनरी मे साफ किया जाता है।

# सोवियत संघ सेल क्षेत्र



उत्पादक सेल क्षेत्र  
अन्य सेल क्षेत्र

### नैबितदाघ तेल क्षेत्र :

कैस्पियन सागर के दक्षिण-पूर्व में तुर्कमान गणराज्य के नैबितदाघ एव चैलेकेन क्षेत्रों से भी तेल उपलब्ध है। उत्पादन मात्रा की दृष्टि से तुर्कमान गणराज्य देश में तीसरे स्थान पर है।

### अन्य तेल क्षेत्र

यूरेन का अधिकांश तेल 1945 में प्राप्त किए गए पोलिवा क्षेत्रों, जो पश्चिमी सीमा पर स्थित हैं, से आता है। सुरक्षित मात्रा इन गणराज्य के अन्य भागों में भी है। इनके अनिश्चित उजबेकिस्तान (फरगना की घाटी) खिरगिज एव ताजिक गणराज्यों, यूरोपियन रूस के उत्तर में स्थित कौमी-उजबया क्षेत्र तथा सखालिन से भी तेल उपलब्ध है। फरगना की घाटी में 21 जगह तेल के कुएँ हैं। फुन्ज एव तमैज के निक्ट भी तेल के कुएँ विकसित किए गए हैं। पिछले कुछ वर्षों में नये क्षेत्रों में भी तेल की सम्भावनाएँ बनी हैं। इनमें सबसे महत्वपूर्ण पश्चिमी साइबेरिया के सभावित तेल क्षेत्र माने जाते हैं जहाँ भोव की घाटी के नीचे एक तीसरे बाकू के मिलने की पूर्ण सम्भावनाएँ हैं।<sup>27</sup> यद्यपि जलवायु, दलदलीय धरानल एव यानायाज की कठिनाइयों के कारण यहाँ शोषण अवश्य कठिनाई-युक्त होगा। पश्चिमी कजाखस्तान में मैगिनाव प्राय द्वीप में भी नये तेल क्षेत्र प्राप्त हुए हैं।

### प्राकृतिक गैस .

रूस में प्राकृतिक गैस का उत्पादन और भी ज्यादा तीव्र गति से बढ़ा है। पिछले बेशक 19 वर्षों में ही उत्पादन लगभग 30 गुना हो गया है। 1950 में कुल उत्पादन 6,000 मिलियन घन मीटर था जो दृष्टकर 1969 में 183,000 मिलियन घन मीटर हो गया। यह वृद्धि भी पिछले दशक (1960-70) में ही ज्यादा हुई है। 1960 में उत्पादन 45,000 मि० घ० मीटर तक पहुँच गया था। प्राकृतिक गैस का अधिकांश भाग दगावा तथा सैबेरिया (यूरेन) स्टामोरोल (उत्तरी कॉकैगन) गजनी (उजबेकिस्तान) बारादाघ (बाकू के निक्ट) नवोन (पेचीरा नदी की घाटी) बेरेजोवो (भोव की निचली घाटी) तथा यूराल-वोलगा तेल क्षेत्र से प्राप्त होता है। पश्चिमी साइबेरिया के निक्ट प्रदेशों में भी प्राकृतिक गैस का विमान मज्दार गोंजा ज्वा है।<sup>28</sup>

पिछले 20 वर्षों में बढ़ते हुए तेल एव प्राकृतिक गैस के उत्पादन ने यह भावपूर्ण कर दिया है कि देश में पारंप साइनों का विसृत ज्ञात हो ताकि उत्पादन क्षेत्रों में

27 Dewdney, J C.—A Geography of the Soviet Union p 103

28 Hodgkins Jordan, A —Soviet Power—Energy Resources, Production and Potentials. p 139

उपभोग्य क्षेत्रों को शक्ति के ये महत्वपूर्ण साधन भेजे जा सकें। सोवियत संघ जैसे विशाल देश में यह और भी ज्यादा आवश्यक है क्योंकि यहाँ के उत्पादन क्षेत्र घने वन या औद्योगिक क्षेत्रों से बहुत दूर हैं। इस दृष्टि से यूराल-वोल्गा तेल-गैस क्षेत्र से विछाई गई पाइप लाइन ज्यादा उन्मुखनीय है, यहाँ से साइबेरिया तथा यूरोपियन मैदान दोनों ओर को लाइनें बिछाई गई हैं। साइबेरिया में टर्कुटम्ब तक पेट्रोल प्रवाहिनी पाइप लाइन बनाई जा चुकी है। उसके पूर्व में प्रशांत तट तक जापान के सहयोग से बनाने की योजना है। रूस के लिए पाइप लाइनें बिछाना इसलिए भी जरूरी है क्योंकि यहाँ में तेल अब निर्यात किया जाएगा। इस दृष्टि में 'फ्रैंडशिप' नामक वह पाइप लाइन महत्वपूर्ण है जो कि पश्चिम में पोरैंड, पूर्वी जर्मनी, हंग्री, चीकोस्लोवाकिया आदि को जोड़ते हुए विछाई गई है। यहाँ तक कि प० जर्मनी को भी रूस में तेल निर्यात किया जाएगा। इसके अलावा उत्पादक क्षेत्रों में तेल शोधक कारखानों को अनेक पाइप लाइनें विछाई गई हैं। 1968 के अन्त तक 34,100 कि मी लम्बी तेल की लाइनें बिछाई जा चुकी थी। प्राकृतिक गैस भी न केवल देश के बड़े नगरों और औद्योगिक केंद्रों को सप्लाई की जाती है वरन् पूर्वी यूरोपियन देशों को भी सीधे ही निर्यात की जावेगी। एट्रियाटिक तट पर स्थित ट्रीस्टे नगर तक एक लम्बी पाइप लाइन बिछाई जा रही है। देश के भीतर 1968 के अन्त तक लगभग 55,000 कि मी लम्बी गैस की पाइप लाइनें बिछा दी गयी थी।

### शक्ति के अन्य साधन

नायला, तेल एवं प्राकृतिक गैस तीनों मिनरल भोवियत संघ में कुल उत्पादित शक्ति का लगभग 90% भाग प्रस्तुत करते हैं। शेष शक्ति जल विद्युत शक्ति, लकड़ी पीट, शैल-आयन आदि में प्राप्त होती है। पिछले वर्षों में जल विद्युत को छोड़ कर इनका अनुपातिक महत्व घटा है जो निम्न सारिणी द्वारा मुस्पष्ट है।

### विद्युत

सोवियत आयोगों ने विद्युत के विवास पर भी पर्याप्त ध्यान दिया है। इसी का परिणाम है कि उत्पादन 2000 मिलियन कि० व० घ० (1913) से बढ़ कर 638,000 मिलियन कि० व० घ० (1968) तक हो गया। कुल विद्युत का अधिकांश भाग सार्व शक्ति गृहों से प्राप्त होता है। केवल 16% भाग ही जन विद्युत गृहों से उपलब्ध है। सार्व शक्ति गृहों में मुख्यतः हाई वोल्ट प्रयोग में लाया जाता है। केवल उन भागों में जहाँ हाई वोल्ट पर्याप्त मात्रा में उपलब्ध नहीं है जैसे मोस्को बेसिन या यूराल प्रदेश वहाँ निगनाइट या पीट से शक्ति गृह चलाये जाते हैं। जैसे-जैसे पाइप लाइनें बिछती जा रही हैं पेट्रोल एवं प्राकृतिक गैस का उपयोग विद्युत शक्ति उत्पादन में अधिकारिक बढ़ता जा रहा है।

## शक्ति पूति 1913-68

मिलियन मेट्रिक टन हाई कोक के बराबर  
प्रबोध्य में कुल शक्ति का प्रतिशत

	1913	1910	1950	1968
सभी स्रोत	184 (1000)	2108 (1000)	3188 (1000)	12069 (1000)
शोथसा	231 (477)	1105 (583)	2057 (645)	4287 (355)
तेल	117 (305)	115 (185)	512 (170)	1421 (306)
प्राकृतिक गैस	—	11 (10)	73 (23)	2012 (167)
जल विद्युत शक्ति	02 (01)	31 (13)	76 (24)	800 (66)
सबन्धी	97 (200)	311 (112)	279 (89)	287 (24)
पीट	07 (11)	136 (56)	148 (45)	186 (15)
दोस भाँयस	—	06 (02)	13 (04)	76 (06)

सोवियत सघ की सम्भावित ज० वि० शक्ति का अधिक भाग साइबेरिया में है परन्तु ज्यादातर ज० वि० गृह यूरोपियन रूस में बनाए गए हैं जिसका कारण सम्भवतः घने वने क्षेत्रों एवं औद्योगिक केन्द्रों की निकटता है। रूस के अधिकतर जल विद्युत गृह विशाल एवं भारी उत्पादन क्षमता वाले हैं क्योंकि ये प्रायः बड़ी नदियों पर स्थापित किए गए हैं। यथा नीपर, वोल्गा, कामा, इर्तिश, घोम, अगारा आदि नदियों को विशाल बांधों द्वारा बाध कर विद्युत उत्पादित की जाती है। अगारा नदी पर 45 मि कि वा क्षमता का ब्रास्क् प्लाट एवं यनीसी पर 6 मि कि वा क्षमता का फ्रैन्को-याकं प्लाट दुनिया के विशालतम जल विद्युत केन्द्रों में से हैं। वोल्गा नदी पर कुविशेव एवं वोल्गा ग्राद पर क्रमशः 21 एवं 23 मिलियन कि वा क्षमता के शक्ति गृह बनाए गए हैं। 1960 में वोल्गा पर ही फ्रैन्कोचुग शक्ति गृह (625,000 कि वा) बनकर तैयार हुआ। इनके अतिरिक्त पूर्वी साइबेरिया का मयानो-सुमेन्सकाया प्लाट (1,000-000 कि वा) आम्सू का नूरेक प्लाट (27 मि कि वा) तथा सरदरया का टोक्टोगल प्लाट (12 मि कि वा) उल्लेखनीय हैं। इनमें अधिकांश वस्तुतः बहु उद्देश्यीय योजनाएँ हैं।

विद्युतीकरण योजना के अनुसार 1980 तक सभी ताप एवं जल शक्ति गृहों को जोड़ कर एक राष्ट्रीय ग्रिड बना दिया जाएगा। इसमें लिए ऊँचे शक्ति प्रवाह की लाइनें डाली जा रही हैं। यूरोपियन रूस के ग्रिड का कार्य लगभग समाप्त हो चुका है। इस ग्रिड की क्षमता 80 मि कि वा है। मध्य साइबेरिया में 20 मिलियन कि वा क्षमता का ग्रिड बनाया जा रहा है। योजनानुसार 1980 में राष्ट्रीय ग्रिड पूरा होने पर गृह कार्यों के लिए मुफ्त बिजली सप्लाई करना सम्भव हो सकेगा।

ताप एवं जल विद्युत शक्ति गृहों के अलावा सोवियत सघ में अणु शक्ति गृहों का विकास भी बड़ी तेजी से हो रहा है। प्रथम अणुशक्ति गृह 27 जून 1954 को बन कर तैयार हुआ था जिसकी क्षमता 5000 कि वा थी जबकि आज इस श्रेणी के शक्ति गृह 900,000 कि वा (1965 में) शक्ति उत्पादित करते हैं। कैस्पियन सागर के पूर्वी तट तथा बैलोपास्क में क्रमशः एक-एक मिलियन कि वा क्षमता के अणु शक्ति गृह स्थापित किए गए हैं।

## धातु खनिज

### लोह-अयस •

1968 में सोवियत सघ ने 177 मि टन लोह अयस उत्पादित किया। इस उत्पादन-मात्रा की तुलना 1913 की मात्रा (92 मि० टन) से करने पर ज्ञात होता है कि पिछले 50-55 वर्षों में उत्पादन लगभग बीस गुना हो गया है। कोयले की तरह लोह में भी स० रा० अमेरिका को पीछे छोड़कर सोवियत सघ वर्तमान में प्रथम स्थान

पर है। सोवियत विमेषनों के अनुसार विश्व की 41% सुरक्षित राशि इस देश की भूमि में दबी पड़ी है। इस दावे की मूल्यता जानना बड़ा कठिन है क्योंकि कई अन्य स्रोतों के अनुसार सुरक्षित राशि का सबसे बड़ा भाग (29%) भारत भूमि में दबा पड़ा है। सोवियत संघ की सुरक्षित राशि का बड़ा भाग कजाकस्तान तथा नाइवेरिया में दबा पड़ा है। दक्षिणी साइबेरिया में स्थित कुजनन्क बेसिन का भविष्य भी अच्छा है। कजाकस्तान में उपलब्ध लौह अयस्क दूरान, पश्चिमी साइबेरिया तथा कारागाडा के भौद्योगिक प्रदेशों की मांग की पूर्ति करेगा।

वर्तमान उत्पादन की दृष्टि से यूक्रेन यूराल तथा कुजनन्क बेसिन ज्यादा महत्वपूर्ण हैं। थोड़ी सी मात्रा मुमान्क के पास भी उपलब्ध है। उत्पादन का लगभग आधा भाग यूरोपियन रूम के लौह-क्षेत्रों में आता है जहाँ 35% यूराल एवं 10% कुजनन्क बेसिन में प्राप्त होता है। कजाकस्तान की खानें अभी विकासशील अवस्था में हैं। यहाँ का अयस्क 39% मैंगेनाइट, 38% हीनेटाइट एवं 15% फॉस्फोरस क्वार्ट्ज-जाइट क्लिन का होता है। विविध प्रदेशों में विवरण इस प्रकार है।

### यूक्रेन प्रदेश

इस मन्दा की महत्वपूर्ण खानें क्रिवारोवा, कुर्स्क, लूना तथा लिपेट्स्क आदि क्षेत्रों में विद्यमान हैं। इनमें प्रथम दो सर्वाधिक महत्वपूर्ण हैं। केंचरानिनगुता में भी कुछ वर्षों में लौह की खुदाई होने लगी है। उत्पादन तेजी से बढ़ रहा है। क्रिवोईरोवा में यूक्रेन प्रदेश की लगभग तीन चौथाई सुरक्षित राशि विद्यमान है जो यहाँ 80 मीन लंबी एवं 3 मीन चौड़ी कूटिका में स्थित है। अयस्क में धातु प्रतिशत 40-50 के बीच रहता है। वहीं-वहीं धातु प्रतिशत 60 तक भी मिलता है। यहाँ लौह खनिज प्रमुखतः प्रीक्वैम्बियन युगीन परिवर्तित चट्टानों में पाई जाती है। खान खुदाई घोरन एवं गारट दोनों विधियों से की जाती है। मध्य यूरोपियन रूम में स्थित कुर्स्क क्षेत्र में लौह-अयस्क का पता तो लीमरे टाक के अन्तर्गत ही लग चुका था परन्तु बड़े पैमाने पर खुदाई द्वितीय विश्व युद्ध के बाद ही सम्भव हुई। यहाँ भी खुनी विधि से खुदाई की जाती है। खनिज स्मॉल्टेल्फास में सम्बन्धित युगीन चट्टानों में प्राप्त है। धातु प्रतिशत अपेक्षाकृत कम (30%) है। सर्वाधिक महत्वपूर्ण खानें लूना और लिपेट्स्क के अन्तर्गत हैं।

यूरोपियन रूम के इन सबसे बड़े लौह अयस्क भण्डार से प्राप्त धातु एवं हीनवान बेसिन से प्राप्त कोयला के आधार पर यूक्रेन प्रदेश में भारी उद्योगों का जन्म हुआ है।



## यूराल प्रदेश

वैसे तो सम्पूर्ण यूराल श्रृंखला ही धातु खनिजों का भण्डार है परन्तु उत्पादन मात्रा की दृष्टि से मैग्निटनाया गोरा, ब्लैंगोवेट, मैन्नीटोपोस्व, वावसायागोरा एव लैवियाम की पहाडियों में स्थित खानें सर्वाधिक महत्वपूर्ण हैं। यूराल प्रदेश में लोहे की खुदाई 18वीं शताब्दी से ही प्रचलित है। दक्षिणी भाग में मैग्निटनायागोरा के आसपास खुदाई अनेकावृत्त नई है। यहाँ की अधिकांश खानों में लौह के साथ अन्य धातुएँ भी प्राप्त हैं। लैवियाम की खानों में लौह के साथ वॅनीडियम के अणु भी मिलते हैं। दक्षिणी यूराल में स्थित ग्वालीलोवो-प्रोस्व की खानों में लौह के साथ निकेल, कोबाल्ट तथा क्रोमियम भी मिलता है। यूराल के अयस में धातु प्रतिशत 40-50 तक पाया जाता है। पावोलस्व अल्पायावस्व की खानों से प्राप्त अयस में धातु प्रतिशत 60 तक होता है। यह यहाँ का सबसे अच्छा अयस माना जाता है। जब से कारागाडा और कुजनेत्स्व खानों में अच्छा कोबाल्ट की उपलब्ध हुआ है यूराल की लोहे की खानों की उपयोगिता घट गई है।

## कुजनेत्स्क बेसिन

युद्ध-पूर्व दिनों में भी कुजनेत्स्क बेसिन की गोरनाया-शोरिया पहाड़ी में थोड़ा सा लौह-अयस उपलब्ध था परन्तु उत्पादन मात्रा में वास्तविक वृद्धि द्वितीय विश्व युद्ध के बाद के दिनों में ही हुई। 1940 में यहाँ की सबसे बड़ी खान टास्टागोन का पता चला जिसका युद्धोत्तर दिनों में भारी विस्तार हुआ। अवाकान क्षेत्र की खानें भी महत्वपूर्ण हैं। कुजनेत्स्क बेसिन की खानों में लोहे के साथ सीसा एव जस्ता भी उपलब्ध है। लौह-अयस में धातु प्रतिशत 40 तक मिलता है।

## कजाखस्तान

इस प्रदेश की भारी, मोबियत मध्य में सर्वाधिक, सुरक्षित खानें इस महा देश में लौह इस्पात उद्योग की भविष्य की आशा है। युद्धोत्तर काल में हुए सर्वेक्षणों से पता चला है कि कुस्तनाय, वाचार, कुमुकुल, सोकोलोवोसारये एव आयत क्षेत्रों में भारी लोहा दबा पड़ा है। कुछ खानों पर खुदाई प्रारम्भ की जा चुकी है और वहाँ अच्छी हेमेटाइट किस्म का अयस प्राप्त हुआ है। आटा-नू की खानों, जहाँ से टैमीरस्टाल के लौह इस्पात संस्थानों को अयस भेजा जाता है, में धातु प्रतिशत 54-60 तक है। लिजाकोव की खाना में फौस्फोरस की मात्रा ज्यादा है अतः द्रवनों उपयोग में लाने के लिए थॉमस गिल प्राइम्ट विधि आवश्यक है।

## अन्य क्षेत्र :

उपरोक्त बड़े एव समूहबद्ध क्षेत्रों के अतिरिक्त विश्वरे रूप में कई जगह लौह-अयस प्राप्त है। इनमें कोला तथा करेनिया पैनिनशुनाओं की खानें उल्लेखनीय हैं जहाँ

1950 से ही येना, बोवडोर, ओनेनेगोरस्व तथा एफीकाडा आदि स्थानों पर खुदाई हो रही है। यहाँ के अयस्क में धातु प्रतिशत कम (28%) है। लोहे के साथ वैनीडियम तथा टिटैनियम भी निकलता है। ओनेगा मील के पूर्वी किनारे पर पूडीमगोरा एव मध्य बरेलिया में मैंगनीसोरा पहाड़ियों से लोहा प्राप्त है। यहाँ धातु प्रतिशत भी ज्यादा है। मुंमन्व प्राय द्वीप में ओनेनोगोरस्व तथा मैचोगोरस्व के निकट लोह की खुदाई होती है।

दक्षिणी साइबेरिया में अगारा तथा लोमर टुंगुस्का की घाटियों में भी लोहे की खानें मिली हैं। इसी प्रकार चीना नगर के दक्षिण-पूर्व एव दक्षिणी याकुटिया में लौह मिला है। घुर पूर्व में निटिल त्रिगन श्रेणी के उत्तर तथा जेया-मेलेन्भा क्षेत्र में लोहा खोदा जाता है। इसमें धातु प्रतिशत 30-36 तक होता है।

### अन्य इस्पात मिश्रण की धातुएँ

सोवियत सघ लौह-अयस्क के साथ-साथ इस्पात मिश्रण की अन्य धातुओं में भी बड़ा धनी है। लगभग सभी मिश्रण की धातुएँ यहाँ मिलती हैं। यूरान इनका सबसे बड़ा भण्डार है। प्राय ये धातुएँ प्राचीन भूखण्डों में उपलब्ध हैं।

सोवियत सघ दुनिया में सर्वाधिक मैंगनीज उत्पादन करने वाला देश है। इसी भूमि-वेनाओं के अनुसार इस देश की भूमि में दुनिया की लगभग (88%) सुरक्षित राशि विद्यमान है। उत्पादन का अधिकांश भाग निकोपोल (यूक्रेन) चियानुरा (ट्रांस-बैकैशिया) उबाली (दक्षिणी यूराल) पौन्सूनोंछनोवे (उत्तरी यूराल) भागेनेटम तथा डोन्बैसी (बक्राक) की खानों से उपलब्ध है। वार्षिक उत्पादन लगभग 7 मिलियन मेट्रिक टन है। जर्मि में पूर्व तक टगस्टन का उत्पादन केवल चीता के निकट स्थित दो खानों से होता था। सोवियत समय में हुए सर्वेक्षण के फलस्वरूप बरपात गगराज्य ट्राम बेकालया तथा मध्य एशिया के अल्ताई क्षेत्रों में नई खानें प्राप्त हुई हैं। मॉन्-विडीनम का अधिकतम उत्पादन टायरली-भौज एव घुर पूर्व में स्थित उमाल्टिन्की की खानों से प्राप्त होता है। टायरली-भौज में देश की तीन चौथाई सुरक्षित राशि बनाई जाती है। गार्डोक तथा कुबनेन्व घानाटाऊ में भी कुछ महत्वपूर्ण राशि बसाई जाती है।

क्रोमियम की अधिकतम मात्रा यूराल प्रदेश एव यूराल बक्राकस्तान सीमा पर स्थित मोम-टाऊ-गालीनोवो तथा बंम्दायमें क्षेत्र की खानों में प्राप्त होती है। ये दुनिया की सबसे बड़ी क्रोमियम की खानें हैं। युड-यूरेनियम में बोबान्ट केवल बकिरस प्रदेश की खानों से ही प्राप्त था परन्तु युद्धोत्तर कालीन सर्वेक्षणों के फलस्वरूप कई नई खानें प्राप्त हुई हैं जिनमें गालीनोवो तथा बर्गेन (यूराल) नौरिलस्व (प०

साइबेरिया) एक कोला प्राय द्वीप की खानें उल्लेखनीय हैं। इनसे देश का तीन चौथाई उत्पादन उपलब्ध है। निकिल की सर्वाधिक मात्रा थ्रोस्क-मालीलोवो क्षेत्र की खानों से प्राप्त होती है परन्तु सुरक्षित राशि सबसे ज्यादा कोला पेनिन शुला के मौन्चेगोरस्क एक पेबेन्गा क्षेत्र में बतलाई जाती है।

टिंटनियम की खानें वूसो (यूराल) तथा पूडोभगोरा (वरतिया) में स्थित हैं। वैनीटियम की अधिकांश मात्रा कर्च प्राय द्वीप तथा वजाकस्तान से प्राप्त होती है। वजाकस्तान के वागटाऊ क्षेत्र में वैनीटियम की पर्याप्त सुरक्षित मात्रा सम्भो जाती है।

### ताबा

श्रानि में पूव ताबा नगण्य मात्रा में यूराल प्रदेश में उपलब्ध था। सोवियत समय में हुए विस्तृत सर्वेक्षणों के फलस्वरूप साइबेरिया, वजाकस्तान तथा मध्य एशिया में ताबे के नए भण्डार मिले हैं। इन भण्डारों के पूर्ण शोषण होने के बाद सम्भवतः रूस ताबे में स्वावलम्बी हो जाएगा। वजाकस्तान के सुरक्षित भण्डारों के बारे में कहा जाता है कि दुनिया में दूसरे नम्बर के समृद्ध भण्डार हैं। वजाक उच्च प्रदेश की कूनरैडिस्की, लैनिनोगोर्स्क तथा डीर्भैजकजगान खानों में द्वितीय विश्व युद्ध से पूर्व उत्पादन प्रारम्भ हुआ था। शीघ्र ही ये क्षेत्र रूस के सर्वाधिक ताबा उत्पादन क्षेत्र हो गए। अन्य क्षेत्रों में वारावाश तथा वेमाक (यूराल) टैमीर पेनिन शुला तथा श्रायम-श्राना (मध्य एशिया) उल्लेखनीय हैं। सोवियत मध्य विश्व का तीसरा सर्वाधिक ताबा उत्पादन देश है।

### बॉक्समाइट

बॉक्समाइट के प्रधान स्रोत कोला प्राय द्वीप, बोक्सीतोगोर्स्क (लेनिनग्राद के दक्षिण-पूर में) सेरोव तथा कामेस्क-यूरालिस्की (यूराल) किर्गेवावाद (अजरबैजान) तथा एमान्हील्डी (वजाकिस्तान) आदि हैं। श्रानि से पूर्व बॉक्समाइट का उत्पादन ना के बराबर था। पञ्चवर्षीय योजनाओं में विस्तृत सर्वेक्षण के फलस्वरूप उक्त क्षेत्र प्राप्त हुए हैं। सबसे प्रथम 1932 में टिखविन बोक्सीतोगोर्स्क क्षेत्र में बॉक्समाइट की खुदाई प्रारम्भ हुई। यूराल तथा वजाकस्तान की खानें बाद में प्रारम्भ की गईं। इनकी धातु को गलाकर अल्युमिनियम बनाने के लिए पाबलोदार में एक विशाल कारखाना स्थापित किया गया। पिछले दो दशकों में भी कुछ नए बॉक्समाइट क्षेत्र खोजे गए हैं। इनमें अगास्क (कोला प्राय द्वीप) याज्जो-यनीसेविस्की तथा जागतिक (बॉक्सी-शिया) एक पोलेरिस्कोय (यूराल) उल्लेखनीय हैं। वार्षिक उत्पादन लगभग 5 मिलियन मेट्रिक टन है।

### टिन :

नामि ने पूर्व रूम मे टिन प्राप्त नहीं थी । टिन-उत्पादन इन देश मे 1933 मे प्रारम्भ हुआ जबकि ट्रान देवालया की औलोवयानाया, शंतोवाया तथा चापचरगा की खानो मे खुदाई होने लगी । 1938-41 की अवधि मे सर्वेक्षण मे प्राप्त उत्तरी-पूर्वी साइबेरिया मे स्थित खानो मे उत्पादन प्रारम्भ होने से कुल उत्पादन मात्रा एक दम बढ़ गई । इस प्रदेश की प्रधान खानें रेगोखाया, वाका रूम, एन्टीवालम्ब तथा इम्टोइभा मे स्थित हैं । यहीं टिन गलाने के प्लांटम भी स्थापित किए गए हैं । पूर्वी कजाखस्तान तथा घुर पूर्व मे मिखोट एलीन शृंखला मे भी खाने खोदी गई हैं । उरुगल पर्वत श्रन मे मिखोयान नामक स्थान पर भी टिन उपलब्ध है । पोडोन्स्क एव नोवोनोवोस्के मे टिन शोधक प्लांटम लगाए गए हैं ।

### सीसा एव जस्ता

द्वितीय विश्व युद्ध मे पूर्व एशिया तथा कौलिवान की खानों ही अधिकांश सीसा-जस्ता प्रस्तुत करती थी परन्तु वर्तमान मे तीन चौथाई मे अधिकांश मात्रा लैनिनगोल्स क्षेत्र मे प्राप्त होती है । मध्य एशिया के कैन टाऊ, क्विगिया के मादोन एव कजाखस्तान के तेरेन्ना नामक स्थानो पर भी खाने प्राप्त हुई हैं । इनके अनिश्चित पूर्व मे निबोट-एलीन शृंखला का टैट्यूवे क्षेत्र भी खानो मात्रा मे सीसा-जस्ता प्रस्तुत करता है । बिन्केट एव लैनिनगोर्न मे इन धातुओं को माधन के लिए विशाल प्लांटम लगाए गए हैं । वर्षानु उत्पादन दोनों धातुओं का मात्रा 45 लाख टन (प्रदेश का) है ।

इनके अनिश्चित एटीमनी (कोना प्राय द्वीप) ब्रिक्कोनियम (कोना प्राय द्वीप, एज्व तट प्रदेश) प्लैंटीनम (यूराल, नौरिल्स्क, द्वितीय घाटी) सोना (पूर्वी साइबेरिया का अस्ताव-युन क्षेत्र, कजाखस्तान का स्टंपाचाक क्षेत्र, यूराल का टोर्नेतजाघा क्षेत्र) बेरीलियम, एमरैन्ड तथा चादी भी पर्याप्त मात्रा मे उपलब्ध है । मोडियन मूल 11 महत्वपूर्ण खनिजो (एम्बैन्टन, बॉक्साइट, फ्लो, तावा, मोना, मोटा, सोगा, मैंगनीज, मॉन्डिटीनम, निकेल, टंगस्टन) के उत्पादन मे विश्व मे प्रथम, द्वितीय या तृतीय स्थान पर है ।<sup>10</sup>

### अधातु खनिज :

अधातु खनिजो की दृष्टि मे भी सोवियत संघ काशी भागवान है । यहाँ गंधक, नमक, फोस्फेट, सोडाश, एपीटाइट, बेन्डाइट, बेन्डाइट, मैग्नेटाइट, डायासाइट, लिथम, एम्बैन्टम, काओलिनियम, मादका तथा बर्फीतुसाइट के पर्याप्त भण्डार हैं जिनके आधारा

पर रूस का रसायन उद्योग विवसित हो रहा है। रूसी विशेषज्ञों के अनुसार सोवियत भूमि में विश्व का 54% पोटेशियम नमक तथा 33% फौस्फेट विद्यमान है। गंधक शुद्ध रूप में कुबिदेव (वोल्गा) तथा गोर्डाव एव सोरस (मध्य एशिया) क्षेत्रों से उपलब्ध है। फौस्फेट तथा ऐपीटाइट मध्य यूरोपियन रूस के वेगोरवेवस्क, फौस्फोरिटनी, विनैदमा तथा ब्रयास्क यूक्रेन के खेमेलिनिस्की तथा आइज़रयम एव कजाकस्तान के एवटी-विस्क आदि क्षेत्रों में प्राप्त है। पोटेश का प्रधान एव एकमात्र क्षेत्र सोलिकामस्क है जहाँ पोटेश की मोटी पत्तों विस्तृत भागों में फैली हैं। चट्टानी नमक सोलिकामस्क, आर्टेमोव्स्क, सोलाई लैखस्क, फरगना तथा नाखिर्चवान क्षेत्रों में खोदा जाता है।

### अणु खनिज •

यूरेनियम की खानें दक्षिणी आर्मीनिया, कोल्मा नदी के किनारे, देकाल भील के पास स्लायुदियान्वा एव ताशकन्द के दक्षिण-पूर्व में ताबोशार नामक क्षेत्रों में स्थित हैं।



# सोवियत संघ : औद्योगिक विकास (Industrial Development)

क्रात्योत्तर अवधि में सोवियत रूस के औद्योगिक ढांचे में अभूतपूर्व परिवर्तन एवं विस्तार हुआ है। आज उद्योगों में देश की लगभग 35% जनसंख्या मगल है। 1913 में यह प्रतिगत 20 में कम था। परन्तु इन आंकड़ों में विस्तार का सही स्वरूप परिलक्षित नहीं होता। क्योंकि इस अवधि (1913-70) में उद्योग रत जनसंख्या लगभग सात गुनी हो गई है जबकि कुल जनसंख्या में वृद्धि केवल 70 प्रतिगत हुई है। आज सोवियत संघ में विविध उद्योग विकसित हैं। औद्योगिक विकास विशेषकर उत्पादनों की दृष्टि से यह देश स रा अमेरिका के बाद दुनिया में दूसरे स्थान पर है। बई क्षेत्रों में तो उसने अमेरिका को भी पीछे छोड़ दिया है। सोवियत औद्योगिक ढांचे को सही रूप से समझने के लिए केवल शक्ति ससाधनों, मजिज पदार्थों या कृषिगत बच्चे मालों का विवरण जानना ही पर्याप्त नहीं है। इसके विकास और विवरण की जटिलताओं को समझने के लिए ऐतिहासिक एवं राजनैतिक पृष्ठभूमि का भी छोडा सा ज्ञान आवश्यक है।

रूस के औद्योगिक उद्योगों का शीर्षांग 1932 में हुआ जबकि डब सोता ने मॉन्को-टूला क्षेत्र में (सोल्वीचेवोडन्व) लोहे का प्रथम कारखाना गेला। 18वीं शताब्दी में पीटर महान न अनेक विदेशी कारीगरों को बुलाकर उद्योगों के विकास का भारी प्रयत्न किया। 1695 में मॉन्को प्रदेश में लोहे के 16 कारखाने थे जबकि यूराल में एक भी नहीं था। 1725 में देश में 52 लोहे के सम्बन्धित इकाइयों की गिनती से 13 यूराल प्रदेश में थी। स्पष्ट है कि 18वीं शताब्दी के प्रारम्भिक दशकों (पीटर का समय) में उद्योगों की ओर विशेष ध्यान दिया गया। इस समय यूरोपियन रूस के मध्य भाग में कुछ हल्के उद्योग भी पनपे जिनमें वस्त्र (रेशमी, सूती) तथा चायना ग्नाम उल्लेखनीय हैं। प्रथम सूती मिल ईवागोबो में स्थापित की गई। बाद में मॉन्को तथा लेनिनग्राद के धान पान यह उद्योग विकसित हो गया। कपान पूर्णतया स्थापित थी। 1850 में देश में सब प्रकार की संयंत्रों की गिनती 136 थी जिनमें 110,000 व्यक्ति मगल थे।

1870 में रूस में विदेशी पूंजी का आगमन हुआ। ब्रिटन एवं स्वीडन प्रबल प्रतिस्पर्धियों के रूप में आगे बढ़े, जिनका परिणाम यह हुआ कि आने तीन चार दशकों में डोनेट्स्क बेसिन, मॉन्को बेसिन, लेनिनग्राद क्षेत्र, बाल्टिक नट प्रदेश एवं यूराल प्रदेश में विविध उद्योगों का विकास हुआ। मॉन्को बेसिन देश का तीन चौथाई वस्त्र प्रस्तुत कर रहा था तो डोनेट्स्क बेसिन लगभग इतना ही उत्पात। बरू में तीन उद्योग पनप

रहा था। परन्तु यह सारा विकास यूरोपियन रुस में था। 95 प्रतिशत उद्योग मॉस्को, डोनबास, यूराल, लेनिनग्राद तथा वाक् प्रदेस में थे।

प्रथम विश्व युद्ध और शक्ति से ध्वस्त रुस जब साम्यवादी प्रशासन में आया तो यह लक्ष्य बनाये गये कि क्षतिग्रस्त औद्योगिक संस्थानों के पुनः सगठन तथा नए औद्योगिक संस्थानों की स्थापना के साथ-साथ देश के विस्तृत पूर्वी भागों में प्राकृतिक समृद्धियों की खोज के लिए भी सर्वेक्षण किया जाए। नए उद्योगों की स्थापना में इस बात का भी ध्यान रखा गया कि प्रादेशिक समानता की दृष्टि से उन्हें पूव के क्षेत्रों में विकसित किया जाए। अगले 2-3 दशकों में मध्य एशिया, कॉकेशिया तथा साइबेरिया में किए गए सर्वेक्षणों के फलस्वरूप विरिच शक्ति सारनों एवं खनिज पदार्थों का पता चला। इनके आधार पर कुजबास बेसिन, कारागाडा, युरा पूर्व, मध्य एशिया में अनेक उद्योग स्थापित किए गए। कुजनेस्व के कोयला क्षेत्रों को यूराल के लौह-क्षेत्रों से जोड़ कर (यूराल-कुजनेस्व बन्धाइन द्वारा) दोनों जगह इस्पात उद्योग को प्रोत्साहित किया गया। द्वितीय विश्व युद्ध के दौरान इस 'पूर्व की ओर विस्तार' प्रवृत्ति को और भी बल मिला। इन पाँच वर्षों में लगभग 1300 छोटे-मोटे कारखाने पूर्व की ओर स्थानांतरित किए गए।

इन प्रकार पिछले 30-40 वर्षों में पूर्वी भाग में आश्चर्यजनक औद्योगिक विकास हुआ। इरकुटस्क, अमूर-उसूरी, कारागाडा तथा कुजबास क्षेत्र, पश्चिमी साइबेरिया के ओमस्क, नावासिबिस्क, नावोकुजनेस्व, मध्य एशिया के ताशकन्द, डुसावे, समरकन्द आदि नगर औद्योगिक केन्द्रों के रूप में प्रतिष्ठित हुए। यूराल के दक्षिण में मैग्नीटोगोस्क-प्रोर्क खालीलोवा तथा वोल्गा-यूराल प्रदेश में अनेक नगरों में नए कारखाने (यूराल प्रदेश में इस्पात तथा यूराल-वोल्गा में तेल शोधक) स्थापित हुए। सप्तवर्षीय योजना (1951-65) में यूराल एवं उसके पूर्वी औद्योगिक प्रदेश में उत्पादन लक्ष्यों के अनुसार देश का 43 प्रतिशत पिन आयर्न, 47 प्रतिशत इस्पात, 50 प्रतिशत कोयला, 46 प्रतिशत विद्युत, 85 प्रतिशत तांबा, 71 प्रतिशत अत्युमिनियम एवं 45 प्रतिशत लकड़ी उत्पादित की।

औद्योगिक ढांचे का वर्तमान स्वरूप पृथक्-पृथक् उद्योग समूहों के विवरण से स्पष्ट होगा।

### लौह एवं इस्पात उद्योग

सोवियत संघ के आर्थिक आयोजकों ने देश के औद्योगिक विकास की दृष्टि से इस आधारभूत उद्योग पर विशेष ध्यान दिया। इसी का परिणाम है 1913-65 की अवधि में यहाँ का पिन आयर्न उत्पादन 16½ गुना इस्पात पिण्डों का उत्पादन

23 गुना तथा टाने हुए इस्पात का उत्पादन लगभग 20 गुना हो गया। 1913 में निग घायरन, इस्पात एवं डाले हुए इस्पात का उत्पादन क्रमशः 42, 43 एवं 35 मिलियन टन था जो बढ़कर 1965 में क्रमशः 66.2, 91.0 एवं 61.6 मिलियन टन हो गया। 1968 में यहाँ के इस्पात मन्धानों ने 788 मि० टन पिग-घायरन, 107.0 मि० टन इस्पात पिण्ड एवं 85.3 मि० टन टाला हुआ इस्पात तैयार किया। यह मात्रा उत्पादन कर सोवियत मध म० रा० अमेरिका के बाहर विश्व में सर्वाधिक इस्पात तैयार करने वाला देश है। यह भी उल्लेखनीय है कि यहाँ का 90 प्रतिशत पिग-घायरन एवं 87 प्रतिशत इस्पात पूर्ण स्वचालित भट्टियों द्वारा तैयार किया जाता है।

रूसी सोवियत समाजवादी मधीय गणराज्य (RSFSR) एवं यूक्रेन दोनों मिलकर देश का लगभग 96 प्रतिशत निग घायरन एवं इस्पात तैयार करते हैं। रूसी गणराज्य के इस्पात केंद्र मॉन्को बेनिन, यूराल, कुजबास बेनिन, निचौरा बेनिन व मध्य बर्डे शिखरे क्षेत्रों में स्थित हैं। अगरे औद्योगिक-मध गणराज्यों के उत्पादन की दृष्टि में देखा जाये तो इन गणराज्य का उत्पादन सर्वाधिक बँटा है। परन्तु प्रादेशिक दृष्टि से यूक्रेन के इस्पात क्षेत्र उत्पादन की दृष्टि से देश में प्रथम हैं। कारण कि यूक्रेन गणराज्य के इस्पात उद्योग का केंद्रीयकरण एक ही प्रदेश (डोनेट्स्क कोयला क्षेत्र तथा डिवोई रोग लोह क्षेत्र को शामिल करता हुआ) में है। पिछले दिना में कुछ इस्पात केंद्र मध्य एशिया, कॅस्पिया में भी स्थापित किए गए हैं। साइबेरिया के कुजनेत्स्क बेनिन, घुर पूर्व के क्षेत्र तथा कजाखस्तान का कारागाडा क्षेत्र भी तेजी से विकास कर रहे हैं। परन्तु इसके बावजूद भी इन उद्योग पर आधिपत्य अभी भी पुराने इस्पात केंद्रों का ही है। यूक्रेन, मॉन्को एवं यूराल प्रदेश तीनों मिलकर देश का लगभग तीन चौथाई निग घायरन एवं इस्पात प्रस्तुत करते हैं। 1968 में कुल उत्पादन का 38 प्रतिशत पिग घायरन एवं 40 प्रतिशत इस्पात पूर्वी क्षेत्रों (पूर्वी यूराल पश्चिमी साइबेरिया, घुर पूर्व तथा मध्य एशिया) में प्राप्त हुआ। इसमें स्पष्ट है, कि केंद्रीयकरण के बावजूद लोह इस्पात उद्योग भारी केंद्रीयकरण यूरोगियन रूस के यूक्रेन, मॉन्को, सैनिनपाद, कबेरिया, कोना तथा निचौरा बेनिन में है।

विभिन्न गणराज्यों में 1913-68 की अवधि में लोह इस्पात उद्योग का उत्पादन, उत्पादन-प्रतिगत पारस्परिक महत्व निम्न मारणियों में स्पष्ट है।

क्षेत्रीय दृष्टि से सोवियत मध के इस्पात केंद्रों को निम्न क्षेत्रों में समूहबद्ध किया जा सकता है।

- 1 यूक्रेन प्रदेश (डोनेट्स्क बेनिन)
- 2 मॉन्को क्षेत्र
- 3 यूराल प्रदेश
- 4 कुजनेत्स्क बेनिन



विविध गणराज्यों में पिय-आयरन उत्पादन  
उत्पादन मिलियन मेट्रिक टनो में (प्रकोष्ठ में कुल का प्रतिशत)

	1913	1940	1950	1968
सोवियत संघ	42(100 0)	149(100 0)	192(100 0)	788(100 0)
रूसी सो संघ गणराज्य	13 (31 0)	53 (35 6)	100 (52 1)	376 (47 5)
यूक्रेन	29 (69 0)	96 (64 4)	92 (47 9)	386 (49 0)
बजारगस्तान	— (—)	— (—)	— (—)	17 (2 3)
जार्जिया	— (—)	— (—)	— (—)	09 (1 2)

विविध गणराज्यों में इस्पात-उत्पादन  
उत्पादन मिलियन मेट्रिक टनो में (प्रकोष्ठ में कुल का प्रतिशत)

	1913	1940	1950	1968
सोवियत संघ	43(100 0)	185(100 0)	279(100 0)	1069(100 0)
रूसी सो संघ गणराज्य	18 (41 9)	93 (50 3)	185 (66 3)	576 (53 4)
यूक्रेन	24 (55 8)	89 (48 1)	84 (30 0)	443 (41 4)
जार्जिया	— (—)	02 (1 1)	08 (2 9)	14 (1 3)
बजारगस्तान	— (—)	— (—)	01 (0 3)	14 (1 3)
अज़रबैजान	— (—)	न	न	08 (0 7)
उज़बेकिस्तान	— (—)	01 (0 5)	01 (0 3)	04 (0 4)
नेदरलैंड	01 (2 3)	न	न	05 (0 5)

न = नगण्य

- 5 बजावस्तान के इस्पात केन्द्र
- 6 घुर पूत्रे के इस्पात केन्द्र
- 7 अन्य विचारे केन्द्र

### यूक्रेन प्रदेश

जैसाकि उपरान्त सारणियों से स्पष्ट है कि 1913 में यूक्रेन रुम का दो तिहाई पिग आयरन एवं आग्ने के मयिव इस्पात प्रस्तुत करता था । अन्य इस्पात केन्द्रों के विकास के कारण यद्यपि उमका प्रतिगत हिस्सा कम हो गया है परन्तु क्षेत्रीय दृष्टि से आज भी यह देश का सबसे महत्वपूर्ण इस्पात-उत्पादन इकाई प्रस्तुत करता है जहाँ लगभग 50 प्रतिगत पिग आयरन एवं 20 प्रतिगत इस्पात आज भी उत्पादित होता है । उन्नेवनीय है कि 1913 की तुलना में इस्पात उत्पादन यहाँ लगभग 16 गुना अधिक होता है । यहाँ से पिग आयरन व इस्पात देश के विविध क्षेत्रों को विभिन्न मशीन एवं इजीनियरिंग उद्योगों में प्रयोग करने को भेजा जाता है । यूक्रेन के इस्पात उद्योग के विकास के आधार पर डोनबान बेसिन में प्राप्त बोरता एवं त्रिबोई रोग क्षेत्र में उपलब्ध लौह-अयम रह है । लार्म स्टोन भी स्थानीय रूप में प्राप्त है । मैंगनीज निकोपोल की खाना में मिल जाता है । काले सागर में होकर मनुद्री धानाधान की सुविधा उपलब्ध है । इन परिस्थितियों में यूक्रेन की औद्योगिक श्रृंखला काले सागर उत्तर में डोनबान बेसिन तथा त्रिबोई रोग के लौह क्षेत्रों के बीच में फैली है ।

इस सम्पूर्ण पंटी में लौह इस्पात के कारखाने विचारे रूप में विद्यमान हैं । सर्वाधिक केन्द्रीयकरण डोनबान बेसिन में डोनेत्स्क (पहले स्टैलिनो) एवं मान्देल्ला औद्योगिक नगरी में हैं । ये दोनों मिलकर समस्त डोनेत्स्क बेसिन की लगभग आधी धातु गन्ताने हैं । मान्देल्ला में विभव प्रसिद्ध 'विरोव' इस्पात का कारखाना स्थित है । यहाँ विज्ञान स्वचालित प्रवात भट्टियाँ (ब्लास्ट फर्न) हैं । 19वीं शताब्दी के मध्य तर डोनबान बेसिन के ये इस्पात केन्द्र स्थानीय धातु का उपयोग करते थे परन्तु, बाद के वर्षों में त्रिबोईरोग-कुर्स्क क्षेत्रों से रेत ढाग जुड़ जाने के पश्चात् नमन धातु वहाँ से आयात होने लगी इतने दोहरा प्रभाव हुआ । डोनबान बेसिन में आज इस्पात केन्द्र विचरित हुए तथा यहाँ में ले जाये उन काले कारखाने के आधार पर त्रिबोई रोग, कुर्स्क तथा नीपर मोड-क्षेत्र में भी कई भारी उद्योग-उत्पादन स्थापित किए गए ।

आज बड़े इस्पात केन्द्रों में देनावीयेन (टाता हुआ इस्पात) कौन्स्टेनोवना तथा ग्रामा टोम्क (विद्युत उपकरणों के उपयोग में आने वाला इस्पात) महत्वपूर्ण हैं । बोयना पंटी के पूर्व में तात मुदाई तथा विविध इजीनियरिंग से सम्बन्धित सामान भी इस्पात के साथ-साथ तैयार किए जाते हैं । इन प्रकार के कारखाने लार्मक, कौन्स्टेनोव

नया आल्पाज नाया आदि नगरों में विद्यमान है। एजव सागर के तट पर स्थित भदनोव तथा एजवस्ताल में भी आधुनिकतम इस्पात के कारखाने स्थापित किए गए हैं।

उधर त्रिवोई रोग क्षेत्र एवं नीपर के मोड-क्षेत्र में नैप्रोपेट्रोस्व, नैप्रोभरभिस्व तथा जापोरोभये में इस्पात के विशाल कारखाने बनाए गए हैं। जहाँ इस्पात के अनिश्चित विंग आयरन चदरों, पाश एव ढाले हुए इस्पात की विविध वस्तुएँ तैयार की जाती हैं। श्रीमिया प्रायद्वीप के बीच क्षेत्र में प्राप्त धातु एवं टौनडास में प्राप्त कोयला के आधार पर बीच में भी इस्पात के कारखाने विकसित हो गये हैं।



चित्र-16

### यूराल प्रदेश

यह सोवियत संघ का दूसरे नम्बर का धातु-उद्योग क्षेत्र है। इन प्रदेश में लोहा का गन्नाकर इस्पात बनाने का घटा तो 18वीं शताब्दी से ही प्रचलित है। परन्तु उन्नीसवीं शताब्दी में जब टौनवास्त बेमिन में कोकिंग कोयला से लोहा बड़ी मात्रा में गलाया जाने लगा तो यहाँ का उद्योग ह्रासो-मुग हुआ क्योंकि यहाँ का प्रधान ईंधन अभी भी चार कोयला था। 1930 के बाद से फिर तेजी से यहाँ के इस्पात उद्योग ने प्रगति की जिसका प्रयास वारण यूराल-बुजनेत्सक बन्धाइन (1200 मील लम्बी रेल लाइन) का निर्माण था जिगमे बुजनेत्सक बेसिन से यहाँ अच्छा कोयला घाने लगा।

ऐसी ही व्यवस्था बाद में कारागाडा के कोयला-क्षेत्रों में हो गई। इधर दक्षिण यूराल में लौह-अयस्क की नयी खानें मिली। इस्पात मिश्रण की अधिकांश धातुएँ (मैंगनीज, कोबाल्ट, टंगस्टन, एटीमनी) यहाँ स्थानीय रूप से उपलब्ध हैं ही। इन परिस्थितियों में यूराल प्रदेश के लौह इस्पात उद्योग ने बड़ी तेजी से प्रगति की और आज देश का लगभग 40% इस्पात इस प्रदेश के कारखानों प्रस्तुत करते हैं। द्वितीय विश्वयुद्ध में, जब यूक्रेन प्रदेश के औद्योगिक संस्थान बटती हुई जर्मन पौजों से आक्रांत थे, यूराल प्रदेश के इस्पात संस्थानों की देश की सम्पूर्ण आवश्यकता की पूर्ति करनी पड़ी थी। इन वर्षों में यहाँ की क्षमता का भारी विकास हुआ।

यूराल त्रय के विविध क्षेत्रों में इस्पात उद्योग विकसित है। उत्तरी यूराल में सैरोव, निझनी तागिल तथा झलापोवेल्क आदि नगरों के आस पास विशाल लौह इस्पात के कारखाने हैं। मध्य भाग में खंडोव्स्क, पोलेम्बोय तथा चेलियाबिंस्क में उच्च श्रेणी का इस्पात तैयार किया जाता है जो मशीन एवं उपकरण बनाने के काम आता है। यूराल शृंखला के दक्षिण में स्थित मैग्नीटोगोर्स्क सोवियत सघ का सबसे बड़ा इस्पात केन्द्र है जिसकी स्थापना केवल 35-40 वर्ष पूर्व हुई थी। इस नगर के इस्पात संस्थान लगभग 10 मिलियन टन इस्पात व इतना ही पिग आयरन प्रस्तुत करते हैं। मैग्नीटोगोर्स्क के निकट ही धोम्स्क तथा खालीलोवो में भी लौह के कारखाने विकसित हो गए हैं।

यूराल शृंखला के पश्चिम में, मुख्यतः ऊपरी वामा बेसिन में भी कुछ लोहे के कारखाने विकसित हो गये हैं जिनमें चूगोबोय इस्पात केन्द्र सर्वाधिक महत्वपूर्ण है यहाँ इस्पात, एंगिल आयरन, प्लेट, नालियाँ तथा चदरें तैयार की जाती हैं। पश्चिमी यूराल के अन्य क्षेत्रों में पर्म, इजहेल्स्क तथा लादमवा उल्लेखनीय हैं। यहाँ के कारखाने कोयला बिर्जल तथा लोहा बूना की खानों से प्राप्त करते हैं।

### मॉस्को प्रदेश

मॉस्को प्रदेश के धानु उद्योग के विकास में कच्चे माला की अपेक्षा बाजारी माग, आतापात, व्यापार, बसाव की महत्ता, तथा प्रगतिशिल केन्द्रीकरण आदि तत्वों का ज्यादा सहयोग रहा है। यहाँ लौह-अयस्क टूला तथा टिर्पेट्स्क के लौह-क्षेत्रों से मंगाया जाता है। कुम्भ से भी आयात किया जाता है। कोयला डोनबास बेसिन से मंगाया जाता है। निम्न-आयरन एवं एव इस्पात यूक्रेन प्रदेश से आता है। स्थानीय त्रिनादट से विद्युत तैयार करके विद्युत-मोटिया का प्रचलन भी प्रारम्भ हुआ है। अधिरुत्तर धानु के कारखाने मॉस्को एवं गोर्की के निरुद स्थित हैं। अन्य औद्योगिक केन्द्रों में टूला, टिर्पेट्स्क कोमायागोरा तथा बेंचिस्ता आदि हैं। इञ्जीनियरिंग, ऑटोमोबाइल, सोवोमोटिव, वस्त्रोद्योग की मशीनें तथा विविध प्रकार के यंत्र निर्माण मध्य की

कारखानों का बाह्य है। वस्तुतः यहाँ के अधिकतर धातु उद्योग नागरिक आवश्यकताओं से सम्बन्धित उत्पादन करने में रत हैं जो यातायात के व्ययों की बचत के कारण माँस्वो प्रदेश की घनी बसी जनसंख्या को सस्ते में पड़ जाते हैं।

### कुजनेत्स्क बेसिन

यूराल-कुजनेत्स्क बम्बाइन से जहाँ यूराल प्रदेश को कोविंग कोयले की उपलब्धि हुई, कुजनेत्स्क बेसिन को यूराल प्रदेश से लौह-अयस्क आना सुगम हो गया। फलतः यहाँ भी इस्पात उद्योग विकसित हुआ। बाद के वर्षों में धलाई सयान क्षेत्र में स्थानीय रूप से लौह-अयस्क की प्राप्ति में यहाँ के धातु उद्योग में और भी ज्यादा प्रगति हुई। नोवोयुजनेत्स्क इस क्षेत्र का सबसे बड़ा इस्पात केन्द्र है जहाँ इस्पात, छडे, चूरे एवं पटरियाँ तैयार की जाती हैं। नुरयेव्स्क में वायुयानों में प्रयोग किए जाने वाला इस्पात तैयार किया जाता है। नोवोसिबिस्क में गम एवं ठण्डी दोनों प्रकार की धलाई होती है।

### कजाकस्तान के इस्पात केन्द्र

वर्तमान उत्पादन एवं उद्योग के विस्तार की दृष्टि से तो कजाकस्तान उपरोक्त उल्लेखित प्रदेशों में बहुत पीछे है लेकिन भविष्य में यहाँ का धातु उद्योग बहुत विकसित अवस्था में होगा, यह निर्विवाद सत्य है। यहाँ स्थानीय रूप में प्राप्त कोयला (कारागाडा) एवं लौह अयस्क (कुस्तनाय) इस विस्तार के आधार होंगे। वर्तमान में कजाकस्तान का सबसे बड़ा इस्पात केन्द्र नूरा नदी पर स्थित टैमीर टाऊ है।

### धुर पूर्व के इस्पात केन्द्र

पिछले दस वर्षों में पूर्वी साइबेरिया के औद्योगिक विकास को ध्यान में रखते हुए पूर्व में कुछ इस्पात केन्द्र स्थापित किये गये हैं जिनमें कोमसोमोल्स्क-ना-ग्रामूर तथा पैट्रोव्स्क (दक्षिण के पूर्व में) के कारखाने उल्लेखनीय हैं। पैट्रोव्स्क में इस्पात संस्थान वस्तुतः इकुट्स्क प्रदेश में औद्योगिक विकास के लिए स्थापित किया गया है। कोमसो-मोल्स्क के इस्पात केन्द्र को लोह-अयस्क सिवोटे एलिन की श्रेणियों में तथा कोयला ब्याडीवोस्टक क्षेत्र में स्थित कोयले की खानों से प्राप्त हो जाता है।

### अन्य विखरे इस्पात केन्द्र

स्थानीय इस्पात सम्बन्धी आवश्यकता की पूर्ति एवं धातु-प्रयोगित उद्योगों के विकास की दृष्टि से विविध क्षेत्रों में स्थानीय महत्व के इस्पात केन्द्र स्थापित किए गए हैं। ट्रांस कॉकेशिया में जार्जिया के कोयला एवं स्थानीय लोहे की खानों से प्राप्त धातु के आधार पर रस्तावी, जैस्ताफोनी (जार्जिया) तथा समगोट (बाबू के पास) में

इस्पात के कारखाने विकसित हुए हैं। मध्य एशिया में ताशकंद के निकट बंगोवान में लौह इस्पात का कारखाना है। वोल्गोघ्राद के इस्पात-संस्थान के विकास के माध्यम कच्चे माल न होकर रेल तथा जल यातायात की सुविधा है। इनके प्रतिरिक्त लेनिनघ्राद, रार्दबिस्त्र, करोलिया, लिसेपाया, चेरेपोवेत्स एव पिच्चीरा वेंसिन के बरकुटा घ्रादि में (सभी यूरोपियन रुस में) लौह-इस्पात के मध्यम श्रेणी के कारखाने हैं।

### इन्जीनियरिंग उद्योग .

क्रांति से पूर्व सोवियत सप्त के इन्जीनियरिंग उद्योग प्रायः अतिक्रमिण अवस्था में थे। जलपान एव रेलवे इन्जीनियरिंग से सम्बन्धित सामानों की छोड़कर उत्पादन बहुत कम था। अधिकांश मशीनें आयात की जाती थी। पिछले 55 वर्षों में स्थिति में बहुत सुधार हुआ है। आज सोवियत सप्त के उद्योगों में लगे कुल मजदूरों का लगभग एक तिहाई भाग इन्जीनियरिंग उद्योगों में सलन है। मशीनों का आयात भी बहुत कम रह गया है। दुनिया के अन्य उद्योग प्रधान देशों की तरह यहाँ के इन्जीनियरिंग उद्योग की मुख्यतः दक्षिण इस्पात केन्द्र एव बाजार (वह उद्योग जिसमें इन्जी० उत्पादन की सपत होती है) की सुविधा के माध्यम पर विकसित हुए हैं हैं। सोवियत सप्त में भारी इन्जीनियरिंग उद्योगों के विकास पर ज्यादा ध्यान केन्द्रित किया गया है जो मुख्यतः डीजल, मूरान एव बुजबास जैसे भारी धातु उद्योग क्षेत्रों में स्थित हैं।

इन्जीनियरिंग उद्योग का सबसे बड़ा केन्द्रीयकरण माँस्को लेनिनघ्राद तथा गोर्की क्षेत्रों में हुआ है। माँस्को में वायलस, टरवाइन, डीजल एजिन, सोकोमोटिव तथा फ्रांटोमोवाइल्स के अनेक कारखाने हैं, लेनिनघ्राद में मँराइन-इजिन तथा जलविद्युत गृहों में प्रयोगित यंत्रों के निर्माण में विशिष्टता प्राप्त की गई है। गोर्की अपने फ्रांटोमोवाइल उद्योग के लिए प्रसिद्ध है। साराटोव एव मिन्स में जलविद्युत के विशाल कारखाने हैं। अन्य इन्जीनियरिंग उद्योग क्षेत्रों में सारकोव, रीगा, कुविगिब, स्पडंतोन्स्क तथा टागारोव महत्वपूर्ण हैं।

मशीन टूल एव विद्युत उपकरणों में कच्चे माल कम किन्तु क्षमिष्ठ बुजलता की ज्यादा आवश्यकता होती है। अतः इनका केन्द्रीयकरण पुराने परम्परागत औद्योगिक क्षेत्रों में हुआ है। सोवियत सप्त के लगभग एक चौथाई मशीन टूलस माँस्को क्षेत्र से आते हैं। बम्बोद्योग से सम्बन्धित मशीनें माँस्को, इवानोवो, गुपा, तिवमोस्क तथा लेनिनघ्राद में बनाई जाती हैं। प्रिनिमन इन्ड्रुमेन्ट के बड़े कारखाने माँस्को, गुर्गान, टोम्स्क तथा सारकोव में स्थित हैं। रार्दबिस्त्र अर्वाइ तथा टूला निगार्ड की मशीनों के लिए उल्लेखनीय हैं। कुस्क, फोरेंत, स्वेकीनो, बीव तथा फ्राडेमा में ग्राह्य पदार्थ उद्योगों से सम्बन्धित मशीनें बनाई जाती हैं। बातीन्कि तथा इवानोवो अर्वाइ पीट मुदाई में उन्नत मशीनों के निर्माण के लिए प्रसिद्ध हैं। अन्य में गोर्कीया,

वारकोव, लूगांस्का (खान मुदाई की मशीनें) नोवोक्रैमा टोर्म् (इजीनियरिंग मशीनें) इकुंटेम्क तथा श्रैम्नोयास्क (साने तथा हीर की मुदाई में उपयुक्त मशीनें) उल्लेखनीय हैं।

जलयान निर्माण सम्बन्धी केन्द्र परम्परागत रूप में यूरोपियन रूम के उत्तरी भागों में नदियों के किनारे स्थित थे। परन्तु सोवियत समय में अपेक्षाकृत दक्षिणी भागों में इस्पात केन्द्रों के निकट तथा साइबेरिया में यह उद्योग आधुनिक स्तर पर विकसित हुआ है। वर्तमान में अविवाश जलयान निर्माण केन्द्र वोल्गा के किनारे पर स्थित हैं। योंकी जलयान एवं उनके एंजिन बनाने का सबसे बड़ा केन्द्र है। वोल्गा की निचली घाटी में फ्रैस्नोरमैस्क तथा अत्शान्गान नगरों में जलयानों की मरम्मत तथा छोटे जलयान बनाने की व्यवस्था है। कामा नदी पर स्थित पर्म तथा वोट्किन्स में यह व्यवसाय विकसित हुआ है। अन्य केन्द्रों में वीव, निरोपोन (नीपर) आर्वांगेलस्क (उत्तरी डीना) कोटलास (मुपोना) एवं लेनिनग्राद महत्वपूर्ण हैं। बाल्टिक तट पर म्पित पैट्रार्कपोस्ट में मुख्य व्यवसाय से सम्बन्धित जलयान तैयार किये जाते हैं। विशाल समुद्री जलयान लेनिनग्राद, निरालायेव, आर्वांगेलस्क, मुर्मांस्क तथा ब्याडी-वोम्बक में तैयार किये जाते हैं। साइबेरिया में टम्पूमेन (इरटिश), फ्रैस्नो यार्म्क (यनीमी) तथा वाचुगा (वीना) में नए जलयान निर्माण केन्द्र स्थापित किए गए हैं।



चित्र-17

लोरोमोटिव उद्योगों-रेल के इंजन, उच्च, पटरी आदि में साधारणतया ज्यादा धातु की आवश्यकता होती है। इन ज्यादातर लोरोमोटिव वर्क इम्प्लांट धातु के निकट स्थापित किए गए हैं। गार्सीव तथा यूगान् रेल के डीजन इंजन बनाने के सबसे बड़े केन्द्र हैं। नावाशेर कास्ब में विद्युत संचालित रेल-इंजन तैयार किए जाते हैं। गोर्सी भी विविध प्रकार के रेल इंजनों का बड़ा निर्माण-केन्द्र है। इन केन्द्रों को इम्प्लांट एवं पिंग-आधरत डीनराम वसिन से सप्लाय किया जाता है।

घांटामायाइल उद्योगों की स्थापना में भी धातु की सप्लाय महत्वपूर्ण तत्व रही है। माग तथा घनी बमी जनसंख्या भी प्रभावकारी तत्व रह है। यही कारण है कि देश की तीन चौथाई कारें यूरोपियन रुम के मध्यवर्ती औद्योगिक केन्द्रों से उपलब्ध होती हैं। यहाँ माँसा तथा गार्सी प्रधान केन्द्र हैं। इन प्रदेश के अतिरिक्त मोटर गाड़ियों बाल्या, यूरान, स्वत रुम (बला रुम) यूरेन तथा जाजिया प्रदेश में भी बनाई जाती हैं। मागमन्डाल भी माटर उद्योग का बड़ा केन्द्र है। यूगाल प्रदेश में मिप्रास, बोल्गाघाटी में उल्यानाम्न तथा ट्राम बर्जिसिया में म्यिन कुटेमी के मोटर के कारखाने हाल में ही विकसित हुए हैं। मिस्क में भी माटरकारों तथा माटर साइकिलों का एक बड़ा प्लांट लगाया गया है। 1968 में सोवियत संघ ने 478,200 माटर लॉरी तथा 280,300 माटर कारें उत्पादित कीं।

कारखानों में बहुत कम कृषि यंत्र बनते थे परन्तु वर्तमान में सोवियत संघ दुनिया के प्रमुख कृषि यंत्र निर्यात करने वाला देश में से एक है। स्वयं के कृषि प्रदेशों में भी परिवर्तन काय यंत्रों से होत लगा है इन इनकी माग बढ़ती जा रही है। कृषि यंत्र उद्योगों की स्थापना में इन बात का ध्यान रखा गया है कि वे कृषि क्षेत्रों के निकट ही ताकि यंत्रों की उपयोगिता जानने की सुविधा रहे। दूरगने, कृषि क्षेत्रों को यंत्र उपलब्ध कराने में यातायात का व्यव समय और सर्वा भी बचे। ऐसे केन्द्रों में दक्षिणी यूरोपियन रुम में रॉस्टोव मध्य एशिया में तामान्द बाल्या घाटी में माराटोव तथा पश्चिमी साइबेरिया में कुगान एवं भामन्न महत्वपूर्ण हैं।

रॉस्टोव झान-डॉन में सोवियत संघ के लगभग 1/5 कृषि यंत्र तैयार हुए हैं। उत्पादन विधिय है। ट्रैक्टर बनाने के पुराने कारखाने गार्सीव, चनेयाइन्स एवं स्टै-चिन घाट में है। पिछले दिना में बरादीमीर तथा विपेटम्न (मध्य यूरासियन रुम) म्गास्य (पश्चिमी साइबेरिया) एवं मिस्क में भी ट्रैक्टर के कारखाने गोंते गये हैं साम्बाय छोडेमा तथा पेत्रायाइम्न में भी यह उद्योग विस्तृत पैमाने पर प्रचलित है। 1968 में यहाँ के कारखानों ने 123,000 ट्रैक्टर तैयार किए। छोडेमा में धातु बनाने की क्षमता भी तैयार की जाती है। उत्तरी बर्जिसिया को कृषि यंत्र धर्मावीर, स्टारोपोल, ब्रंमोदर आदि कम्पों से प्राप्त होते हैं। बाल्या घाटी के प्रधान



खारकोव, लूगान्का (खान मुदाई की मशीनें) नोवोअर्मो टोम्बं (इजीनियरिंग मशीनें) डकु टस्क तथा क्रेमनोयास्क (सोने तथा हीरे की खुदाई में उपयुक्त मशीनें) उल्लेखनीय हैं।

जलयान निर्माण सम्बन्धी केन्द्र परम्परागत रूप में यूरोपियन रूस के उत्तरी भागों में नदियों के किनारे स्थित थे। परन्तु सोवियत समय में अपेक्षाकृत दक्षिणी भागों में इस्पात केन्द्रों के निकट तथा साइबेरिया में यह उद्योग आधुनिक स्तर पर विकसित हुआ है। वर्तमान में अधिकांश जलयान निर्माण केन्द्र वोल्गा के किनारे पर स्थित हैं। गोर्की जलयान एव उनके एंजिन बनाने का सबसे बड़ा केन्द्र है। वोल्गा की निचली घाटी में क्रेमनोरमैस्क तथा अस्त्राखान नगरों में जलयानों की मरम्मत तथा छोटे जलयान बनाने की व्यवस्था है। कामा नदी पर स्थित परम तथा वोटाविस्क में यह व्यवसाय विकसित हुआ है। अन्य केन्द्रों में वीव, निवोपोन (नीपर) आर्गंगेलस्क (उत्तरी द्वीप) वोटलास (सुवोना) एव लेनिनग्राद महत्वपूर्ण हैं। वाल्टिक तट पर स्थित पेट्रोअपोस्ट में महत्त्व व्यवसाय से सम्बन्धित जलयान तैयार किये जाते हैं। विद्याल समुद्री जलयान लेनिनग्राद, निवोतायेव, आर्गंगेलस्क, मुर्मास्क तथा ब्लाडी-बोस्टक में तैयार किये जाते हैं। साइबेरिया में ट्यूमैन (इरटिश) क्रेमनो यार्स्क (यनीमी) तथा बाचुगा (नीना) में नए जलयान निर्माण केन्द्र स्थापित किए गए हैं।



लोकोमोटिव उद्योगी-रेल के इंजन, डब्बे, पट्टरी आदि में साधारणतया ज्यादा धातु की आवश्यकता होती है। यह ज्यादातर लोकोमोटिव वर्क इन्प्लांट क्षेत्रों के निकट स्थापित किए गए हैं। मास्को तथा लूगान्स्क रेल के डीजन इंजन बनाने के सबसे बड़े केन्द्र हैं। मोस्को के पास में विद्युत संचालित रेल-इंजन तैयार किए जाते हैं। मोस्को भी विविध प्रकार के रेल इंजनों का बड़ा निर्माण-केन्द्र है। इन केन्द्रों को इन्प्लांट एवं पिंग आयरन डोनबास बसिन से सप्लाई किया जाता है।

मोटोमोबाइल उद्योग की स्थापना में भी धातु की सप्लाई महत्वपूर्ण तत्व रही है। भाग तथा घनी बसी जनसंख्या भी प्रभावकारी तत्व रहे हैं। यही कारण है कि देश की तीन चौथाई कारें यूरोपियन स्म के मध्यवर्ती औद्योगिक केन्द्रों से उपलब्ध होती हैं। यहाँ मोस्को तथा गोर्की प्रधान केन्द्र हैं। इस प्रदेश के अनिश्चित मोटर गाड़ियाँ बोल्शा, यूराल, स्वेत रुम (बलो रुम) यूक्रेन तथा जाज़िया प्रदेश में भी बनाई जाती हैं। यागोस्ताल भी मोटर उद्योग का बड़ा केन्द्र है। यूराल प्रदेश में निघास, वोल्गाघाटी में उल्यानोव्स्क तथा ट्रास कॉकेशिया में न्यून कुटैसी के मोटर के कारखाने हाल में ही विकसित हुए हैं। मिस्क में भी मोटरकारों तथा मोटर-साइकिलों का एक बड़ा प्लांट लगाया गया है। 1968 में सोवियत संघ ने 478,200 मोटर कारों तथा 280,300 मोटर कारों उत्पादित की।

कारखानों में बहूत कम कृषि यन्त्र बनने थे परन्तु वर्तमान में सोवियत संघ दुनिया के प्रमुख कृषि यन्त्र निर्माण करने वाले देशों में से एक है। स्वयं के कृषि प्रदेशों में भी अधिकांश कार्य यन्त्रों से होने लगा है और इनकी मांग बढ़ती जा रही है। कृषि यन्त्र उद्योगों की स्थापना में इन बातों का ध्यान रखा गया है कि वे कृषि क्षेत्रों के निकट हों ताकि यन्त्रों की उपयोगिता जाचने की सुविधा रहे। दूसरे, कृषि क्षेत्रों को यन्त्र उपलब्ध कराने में दानादान का व्यय समय और खर्चा भी बचे। ऐसे केन्द्रों में दक्षिणी यूरोपियन स्म में रॉस्टोव मध्य एशिया में तागिकद बोल्गा घाटी में माराटोव तथा पश्चिमी साइबेरिया में कुर्गान एवं मोमस्क महत्वपूर्ण हैं।

रॉस्टोव मान-डॉन में सोवियत संघ के लगभग 1/5 कृषि यन्त्र तैयार होते हैं। उत्पादन विविध है। ट्रैक्टर बनाने के पुराने कारखाने मास्को, चनेयादिन्स्क एवं स्टैलिन ग्राद में हैं। पिछले दिनों में ल्वादीमीर तथा लिपैटस्क (मध्य यूरोपियन स्म) रसोव्स्क (पश्चिमी साइबेरिया) एवं मिस्क में भी ट्रैक्टर के कारखाने खोले गये हैं ताम्बोव भोडेसा तथा पैजावोड्स्क में भी यह उद्योग विस्तृत पैमाने पर प्रचलित है। 1968 में यहाँ के कारखानों ने 423,000 ट्रैक्टर तैयार किए। भोडेसा में शक्कर बनाने की मशीनें भी तैयार की जाती हैं। उत्तरी कॉकेशिया को कृषि यन्त्र निर्माता, रटाड्रोपोल, फ्रैन्डोडर आदि नस्बों से प्राप्त होते हैं। बोल्गा घाटी के प्रधान

केन्द्र साइज्यान, कजान एव माराटोव है। अन्य केन्द्रों में कामेन्का, टूसा, रायजान (मध्य यूरोपियन रूस) गोमेल तथा लीदा (बैलोसूम) पावलोदार (कजाकस्तान) व्रैम्नोयाक (पूर्वी साइबेरिया) एव फ्रूज (मध्य एशिया) उल्लेखनीय हैं।

### रसायन उद्योग

सोवियत संघ के औद्योगिक ढाँचे में रसायन उद्योग अपेक्षाकृत नये योग के रूप में हैं जिनकी विकास-गति प्रमुपत द्वितीय विश्व युद्ध के बाद ही तीव्र रही है। समस्त औद्योगिक ढाँचे के अनुपात में रसायन उद्योग अभी भी अल्प विकसित अवस्था में है। प्रधान उत्पादन विविध खनिज उर्वरक, सल्फरिक एसिड, क्रांस्टिक सोडा, सिंथेटिक रबर, रग, प्लास्टिकस, कृत्रिम रेशे एव दवाइयाँ हैं।

### उर्वरक

फॉस्फेट उर्वरकों को बनाने के लिए जितने कच्चे पदार्थों की आवश्यकता होती है उतना लगभग 80% भाग कोयला प्रायः द्वीप से प्राप्त एपाटाइट से पूरी हो जाती है। सुपर फॉस्फेट बनाने के प्रधान कारखाने टोन्निग्राद ओडेसा कौस्टेंटिनोव्का, जर भिस्क पर्म एव आला में विद्यमान हैं। दक्षिणी कजाकस्तान के चुलाकटाऊ फौम्पोराइट के भण्डारों से प्राप्त कच्चे माल के आधारे पर समरकंद, कोंकद एव भाम्बूल के उर्वरक के कारखाने चलाए जाते हैं। नाइट्रोजन उर्वरकों के लिए कच्चा माल नाइट्रोजन गैस कोकिंग कोयला से कोक बनाने वाली नट्रियो या वायु से प्राप्त की जाती है। त्रिटूमिनस कोयला से कोक बनाते समय बहुत सी नाइट्रोजन गैस उप-उत्पादन (बाई-प्रोडक्ट) के रूप में पृथक् होती है। यही कारण है कि अधिकांश नाइट्रोजन उर्वरक के प्लांटस कोयला क्षेत्रों में स्थित हैं। गोलोव्का (डोनबाम) कैंमेरोवो (कुजबास) स्टैलिगोस्क (मॉस्को वेसिन) तथा वेरेभिवी (यूराल) देश के प्रमुख नाइट्रोजन उर्वरक उत्पादक केन्द्र हैं। उजबक गणराज्य के चिरचिक नामक स्थान पर भी एक नाइट्रोजन गैस हवा से प्राप्त की जाती है। पोटास से खाद बनाने की फँक्ट्रीज यूराल प्रदेश में वेरेभिवी तथा सोलिकामस्क में हैं। यूक्रेन में इसका सबसे बड़ा कारखाना वालुश में है। बैलोसूम में भी स्टारोबिन नामक स्थान पर एक कारखाना सप्तवर्षीय योजना के अंतर्गत स्थापित किया गया है। विविध उर्वरक सोवियत रसायन उद्योग के प्रमुख उत्पादन हैं जिनकी उत्पादन-मात्रा 70,000 टन (1913) से बढ़कर 44,000,000 टन (1968) हो गई है।

### सल्फरिक एसिड

इसका उपयोग विविध उद्योगों में किया जाता है। कच्चे माल के रूप में टूटा के कारखाना में कोयला, यूराल, ट्राम बालेसिया तथा साइबेरिया के कारखानों में पाय-

राइट तथा मध्य एशिया के कारखानों में शुद्ध गंधक के भण्डारों से प्राप्त गंधक का उपयोग किया जाता है। 1968 में सोवियत सघ ने 102 मिलियन टन सल्फरिक् एमिड तैयार की। कजाखस्तान के आल्गा एक्टोबिंस्क में पायराइट में सल्फरिक् एमिड बनाने का नया कारखाना खोला गया है।

### कास्टिक सोडा

कच्चे माल के रूप में सायागण नमक (सोडियम क्लोराइड) का उपयोग किया जाता है। प्रधान कारखाने सोनिवाम्स्क तथा सोनिलैटम्स्क (यूराल) आर्टमोन्स्क (डोनबस) तथा निधली बोल्गा के सहारे-सहारे स्थित हैं।

### कृत्रिम रबर .

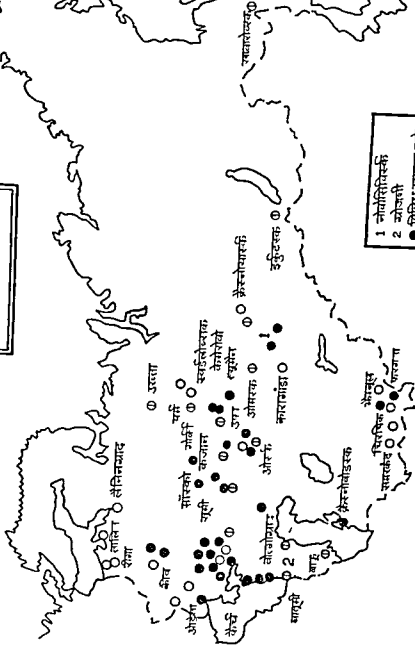
सोवियत सघ में अमली रबर पैदा नहीं होती। पहले यह सोचा गया था लैटेक्स-उत्पादक कुछ अन्य वृक्षों जैसे बोक-सागिज टाऊ-सागिज तथा गुआयुले आदि से प्राप्त पदार्थों से अमली रबर की कमी पूर्ति की जा सकेगी। लेकिन इसमें ज्यादा सफलता नहीं मिली। अतः कृत्रिम रबर बनाने की विधियाँ विनियमित की गयीं। आजकल यहाँ आलू से 'डिस्टिल' करके बनाए गए ईथिल-प्रल्कोहल से कृत्रिम रबर बनाई जाती है। इसके प्रधान कारखाने यारोस्लान, वोर्गेनेम, टूला, ओन्नास्ट तथा कज़ान में हैं। आर्मीनिया के येरेवान नगर में कृत्रिम रबर का कारखाना है जहाँ स्थानीय घूँट के पत्थर से प्राप्त किए कैल्शियम कार्बाइड से रबर बनाई जाती है। जैसे कृत्रिम रबर का प्रसार हुआ है, माँग बढ़ी है वैसे-वैसे यह पैट्रो-कैमीकल उद्योगों से प्राप्त उत्पादनों के ऊपर निर्भर होती जा रही है।

### पेट्रो-कैमीकल .

पिछले दशकों में जैसे-जैसे सोवियत सघ के तेल-उद्योग का विस्तार हुआ है, उत्पादन बढ़ा है वैसे-वैसे तेल शोधन और उमी के माध्यम से सम्बद्ध रूप में रसायन उद्योग की इस नयी शाखा का भी विकास हुआ है। स्वाभाविक है इसके अधिकार कारखाने तेल शोधक कारखानों और तेल शोधों के पास स्थित ह। मस्तकवर्षीय योजना में इन उद्योगों की ओर विशेष ध्यान दिया गया है। इस अवधि में रेगज़ीन, प्लास्टिकम आदि के कई नए प्लांट्स स्थापित किए गए हैं।

अन्य रसायन उद्योग केंद्रों में मॉन्को, जैंगोस्क, कोलोम्ना, लिपैटस्क, गोर्की, ब्लादीमीर व लेनिनग्राद उल्लेखनीय हैं। हाल में ही ओमस्क (५० साइबेरिया) में पेट्रो-कैमीकल तथा व्रैन्कोयार्स्क (पूर्वी साइबेरिया) में कृत्रिम रबर के प्लांट स्थापित किए गए हैं।

# सोवियत संघ



- 1 नोवोसिविर्स्क
- 2 योजनी
- विविध रसायन उद्योग
- ⊙ सेल शोधन उद्योग
- रबाट उद्योग

## सोवियत संघ के प्रधान औद्योगिक उत्पादन

उद्योग	1913	1940	1950	1968
लोह अयस्क (मिलियन टन)	9.2	299	397	1766
तेल ( " )	92	311	379	309.2
विद्युत शक्ति (हजार मि कि वा घ)	19	483	912	6387
खनिज उर्वरक (मिलियन टन)	0.07	30	55	435
मशीन टूल्स (हजारो मे)	15	584	706	2008
तेल उद्योग उपकरण (हजार टनो मे)	—	155	479	1251
ऑयल लोकोमोटिव (हजारो मे)	—	50	1250	15000
विद्युत लोकोमोटिव ( " )	—	90	1020	3050
नाँरी तथा बसें ( " )	—	1360	2940	5200
ट्रैक्टर ( " )	—	316	1088	4230
कपड़े ( " )	46	18	87	176
सीमेंट (मिलियन टन)	18	57	102	875
चमटे के जूते (मिलियन जोड़े)	600	2110	2034	5984
कनाक एवं घड़ियाँ (मिलियन)	07	28	76	363
रेडियो, टेलीविजन सेट (हजारो मे)	—	1610	10830	17,7000
कागज (हजार टनो मे)	2690	8120	11930	39550
मांस (हजार टनो मे)	10420	15010	15560	66010
मकखन ( " )	1041	2260	3360	10440

## -वस्त्रोद्योग

वस्त्रोद्योग उन गिने-बुने उद्योगों में से एक है जो प्राति से पूर्व भी पर्याप्त विकसित था। 18वीं शताब्दी तक मिश्रित वन श्रृंखला के यूरोपियन रम वाले भाग में परम्परागत रूप से लिनेन के वस्त्र बनाए जाते थे। 19वीं शताब्दी में आधुनिक यानि मशीनी-वस्त्रोद्योग का प्रारम्भ सूती वस्त्रोद्योग के रूप में हुआ जिसका केन्द्र मास्को क्षेत्र था। तद से लेकर आज तक सूती वस्त्रोद्योग ही वस्त्रोद्योगों में प्रमुख रहा है निम्नदेह पिछले कुछ वर्षों में उसके हिस्सा-प्रतिशत में कमी आई है यथा 1913 में सभी प्रकार के

उत्पादित वस्त्रों में सूती वस्त्रों का प्रतिशत 86 था, जबकि आजकल 75% रहता है। सोवियत समय के प्रारम्भ में यानी दोनों महायुद्धों के अन्तराल में भारी उद्योगों की तुलना में वस्त्रोद्योगों का विकास धीमा था। 1913-50 की अवधि में अन्य सभी उद्योगों का उत्पादन कई गुना हो गया जबकि सभी प्रकार के वस्त्रोद्योगों से सम्बन्धित उत्पादनों में 60% से भी कम की वृद्धि हुई। 1950 के बाद निम्नदेह तीव्र गति से विकास हुआ और 1968 में जाकर उत्पादन दुगुने से भी ज्यादा हो गया।

वस्तुतः द्वितीय विश्व युद्ध के पश्चात् ही सोवियत भायोजकों ने वस्त्रोद्योगों की तरफ ज्यादा ध्यान केन्द्रित किया। अच्छे मालों की पूर्ति के लिए मध्य एशिया, कजाख-स्तान तथा कर्गिजिया में कपास की खेती एवं भेट पालन का विस्तार किया गया। रासायनिक उद्योगों का विस्तार कृत्रिम रेशे वाले वस्त्रों को विकसित करने की योजना बनाई गई। वस्त्रोद्योग केन्द्रों को अपने अच्छे मालों के निकट ही विकसित करने के सफल प्रयास किए गए। फलतः पिछले दो दशकों में सोवियत संघ में वस्त्रोद्योग ने इतना विकास किया है कि आज वह न केवल स्वदेशी मांग की पूर्ति करने में समर्थ है वरन् कुछ मापों में वस्त्र निर्यात भी करता है। निम्नदेह सभी प्रकार के वस्त्रों की प्रगति गति एक समान नहीं रही है। सर्वाधिक विस्तार रेशमी वस्त्रोत्पादन एवं सबसे कम विस्तार सूती वस्त्रोत्पादन में हुआ है।

### वस्त्रोद्योग उत्पादन 1913-68

उत्पादन मिलियन वर्ग मीटरों में  
प्रकोष्ठ में संकेत सत्या, 1913=100 के आधार पर

	1913	1940	1950	1968
सूती वस्त्र	1817 (100)	2704 (148)	2745 (151)	6115 (337)
ऊनी वस्त्र	138 (100)	152 (110)	193 (140)	585 (424)
लिनैन	121 (100)	268 (221)	257 (212)	676 (559)
रेशम	35 (100)	64 (183)	106 (303)	950 (2714)
(कृत्रिम वस्त्रों सहित)				
योग	2111 (100)	3188 (151)	3301 (156)	8326 (394)

### सूती वस्त्रोद्योग :

यह एक ऐसा उद्योग है जिसके विकास में अच्छे माल (रूई) का भारी महत्व होते हुए भी कपास उत्पादक क्षेत्रों की अपेक्षा ऐसे भागों में विकसित हुआ है जहाँ कपास पैदा नहीं होती। इसी सोवियत संघ गणराज्य में कपास नगण्य मात्रा में पैदा होती है

फिर भी यह 75% सूती वस्त्रों के उत्पादन के लिए उत्तरदायी है। इसमें भी 65% इसके मध्य भाग में (मॉन्को के घास-प्रास) उत्पादित होता है। यही अनुपात 1913 में भी था। द्रास कॉन्फेडरिया एवं मध्य एशिया देशों के प्रमुख वस्त्रोत्पादक प्रदेश हैं परन्तु 1/5 भाग से भी कम वस्त्रोत्पादन करते हैं। पिछले वर्षों से इस बात के प्रयत्न किए जा रहे हैं कि इन भागों में भी सूती वस्त्रोद्योग का विकास हो ताकि उत्पादन-मूल्य कम बँटें। इसीलिए मध्य एशिया व द्रास कॉन्फेडरिया में घने नई मिल स्थापित की गई हैं।

सूती वस्त्रोद्योग का सबसे अधिक केन्द्रीयकरण आज भी मॉन्को प्रदेश में है। सर्वप्रथम मिल ईवानोवो में स्थापित की गई थी। घोर तथ से लेकर आज तक यही इस उद्योग का सबसे बड़ा केन्द्र है। यूरोपियन रुस के इस मध्य भाग में अधिकतर मिलें मॉन्को के उत्तर-पूरव में राजधानी घोर ऊपरी बाल्का के मध्य में स्थित हैं। यहाँ लगभग 10 वर्षों में यह व्यवसाय प्रचलित है। ईवानोवो के अतिरिक्त अन्य केन्द्रों में ब्लादीमीर, कोबरोव, झुया, विनेद्मा, नौगिस्न तथा पावलोविसकी महत्वपूर्ण हैं। लेनिनघाट के घासप्रास भी कई मिलें हैं। यूरोपियन रुस के अन्य सूती केन्द्रों में नार्वा लातविया (बाल्टिक गणराज्य) पोल्टावा, रीमन विरावावा (यूक्रेन) प्रैन्कोरमैस्न एवं कामिस्न (बोल्शा प्रदेश) उल्लेखनीय हैं।

पिछले दशकों में मध्य एशिया तथा द्रासकॉन्फेडरिया में प्राधुनिकतम सूती मिलें स्थापित की गई हैं जिनमें लेनिनग्राद, गौरी, बानू, बरखावाद् तथा दुगावे में स्थित मिलें महत्वपूर्ण हैं। साइबेरिया के बरनौल तथा कार्स्क में भी यह व्यवसाय विकसित किया गया है। मध्य एशिया के परम्परागत केन्द्रों में तासकद् फरगना तथा फ़ुज्ज सबसे बड़े हैं। मध्य में, सोवियत समय में सूती वस्त्रोद्योग का सर्वाधिक विस्तार एवं विकास मजासस्तान, तुर्कमिनिस्तान, उज़्बेक, अज़रबैजान, गिरगिजिस्तान, तद्मिनिस्तान, घार्मीनिया तथा जाज़िया आदि गणराज्यों में हुआ है। इन गणराज्यों में वस्त्रोत्पादन तथा वस्त्रोद्योग दोनों का ही विस्तार किया जा रहा है ताकि यहाँ से उत्पादित वस्तुएँ देश के घने वस्त्रोद्योगों को सप्लाई किए जा सकें। पश्चिमी साइबेरिया के विस्न, कैमेरोवो तथा लेनिनिस्व एज़ोल्स्की एवं मजासस्तान के आलम आता तथा पुस्तान नगरों में भी विशाल उत्पादन-क्षमता वाली सूती मिलें स्थापित की जा रही हैं। मॉन्को, ताम्बोर, तुला एवं यूक्रेन तथा जाज़िया गणराज्यों के कई नगरों में सूती मिलों में काम में आने वाली मशीनें एवं तल पुर्जों के कारखानों को विकसित किया जा रहा है। पिछले 50 वर्षों में सर्वाधिक उल्लेखनीय परिवर्तन इस वस्त्रोद्योग के बारे में यह हुआ है कि पहले लगभग सभी वस्त्रोत्पादन कारखानों परती थी जबकि आज प्रायः-वस्तुओं की पूर्ति स्वदेशी स्त्रोतों से ही हो जाती है।



## ऊनी वस्त्रोद्योग

प्राति पूव समय से आज यद्यपि तीन गुना अधिक ऊनी वस्त्रोत्पादन होता है परन्तु यह मात्रा सूती वस्त्रों की उत्पादन मात्रा से 1/10 से भी कम है। ऊनी वस्त्रोद्योग यद्यपि अपेक्षाकृत ज्यादा विस्तरे रूप में है लेकिन इसका सर्वाधिक महत्वपूर्ण केन्द्र सूती वस्त्रोद्योग की तरह माँस्को प्रदेश ही है। यह उद्योग यहाँ परम्परागत रूप में विकसित रहा है जिसका प्रधान आधार यहाँ की ठण्डी जलवायु रही है। शताब्दियों से माँस्को एवं नेनिनग्राद क्षेत्र में उच्च कोटि के एवं यूनेन तथा वोल्गा क्षेत्र में साधारण कोटि के ऊनी वस्त्र तैयार किए जाते हैं। प्राति से पूर्व इस उद्योग में प्रतियोगित ऊन का पर्याप्त भाग विदेशों से आयात किया जाता था। पञ्चवर्षीय योजनाओं में जाजिया वजाकस्तान, गिरगिजस्तान, तुर्कमान, आर्मीनिया आदि गणराज्यों एवं यूरोप साइबेरिया प्रदेश में भेड़-ऊन के विस्तार के सफल प्रयत्न किए गए। साथ ही इन भागों में अनेक नई ऊनी वस्त्र मिल भी स्थापित की गईं। पिछले दो दशकों में इन गणराज्यों में ऊनी वस्त्रोद्योग में बड़ी तेजी से विकास किया है।

यूरोपियन रूस के प्रधान ऊनी केन्द्र ईवानोवो, कुटसेवो, श्याम्ब, पावलोविन्की, कीव, खार्कॉव, स्नोनिम तथा मास्को हैं, माँस्को में उत्तम कोटि के ऊनी वस्त्र तैयार किए जाते रहते हैं। निकट स्थित ल्यूवेत्सी तथा मोनिनो नगरों में आधुनिकतम ऊनी मिल खोली गई हैं जो प्रमुखतः उत्तम श्रेणी का कपड़ा ही तैयार करेंगी। ईस्टोनिया बेलोरूस तथा यूनेन आदि गणराज्यों में भी अनेक नई मिलें खोली गई हैं। मध्य एशिया के आलमआता, फुन्ड, दुशावे तथा मैरी में स्थापित ऊनी मिल देश का लगभग 20% ऊनी वस्त्र तैयार करने लगी है। नवीन विकसित ऊनी केन्द्रों में यूनेन गणराज्य के चैरनीगोव, श्रंभेतचुग, खार्कॉव बेलोरूस के मिस्क, विटैव्स्क, प्रोदनो, ट्रांग कॉकेशिया के कुर्टसी यानू तथा येरेवान एवं उत्तरी कॉकेशस के त्रैस्नदर आदि महत्वपूर्ण हैं।

## लिनैन एवं रेशमी वस्त्रोद्योग .

लिनैन वस्त्रोद्योग यूरोपियन रूस के मध्य एवं उत्तर-पश्चिमी भाग में विकसित है। सूती वस्त्रोद्योग के अनेक केन्द्रों में लिनैन वस्त्र भी उत्पादित किए जाते हैं। कोस्ट्रोमा सबसे प्रमुख केन्द्र हैं। अन्य लिनैन-केन्द्रों में व्याजनिवी, स्पोर्लैस्व तथा पस्नोव उल्लेखनीय हैं। सप्तवर्षीय योजना में भीतोमीर तथा रोव्नी में भी कई लिनैन की मिलें खोली गई हैं। बेलोरूस एवं बाल्टिक गणराज्यों में भी यह विकसित अवस्था में है। 1968 में रूसी मिलों ने 676 मिलियन मीटर लिनैन वस्त्र तैयार किए।

रेशमी एव कृत्रिम रेशा वस्त्रोद्योग प्रमुखतः तीन प्रदेशों मध्य एशिया, ट्रांस काकेशिया एव मध्य यूरोपियन रुस में स्थित है। ये तीनों मिलकर रुस का लगभग 70% कृत्रिम रेशाम तैयार करते हैं। शुद्ध रेशम केवल ट्रांस काकेशिया में पैदा होती है अतः वहाँ विशुद्ध रेशमी वस्त्र तैयार किए जाते हैं। अन्य भागों में नक्ली रेशम (रेयन) तैयार की जाती है। परम्परागत रूप से यह व्यवसाय यूरोपियन रुस के माँस्को, कुष्टमेनो, व्नादीमीर, कालीनिन, नारो-पौमिस्व आदि नगरों में होता रहा है। कीव यूक्रेन प्रदेश का सबसे बड़ा रेशमी वस्त्रोत्पादक केन्द्र है। पिछले दशकों में रेशम की मिलें ट्रांस काकेशिया के कुटैसी, निदित्सी, तैलावी तथा नूगा, उज्बेकिस्तान के नमर-बद, बुन्दारा एव मार्गेलन, गिरगिजिस्तान के मोश, तद्भिजिस्तान के इशावे एव तुक्मान गणराज्य के अशगानाद तथा चारजऊ आदि नगरों में स्थापित की गई हैं।

### साद्य पदार्थ सम्बन्धी उद्योग

इन हल्के उद्योगों की स्थापना में बाजार एव यातायात के साधन—ये दो तत्व बहुत प्रभावकारी होते हैं। यूरोपिया रुस के मध्य उत्तरी एव उत्तर-पश्चिम के आठ ठण्डे प्रदेशों में चारागाह, पशुपालन एव दुग्ध व्यवसाय विकसित है। गाछात्रो सम्बन्धी उद्योग मुख्यतः स्टैप्प या शर्नोर्जम मिट्टी की पट्टी में है जहाँ अधिकतर साद्यत पदार्थ किए जाते हैं। मांस एव उन उद्योग यूराल, बजावस्ता, मध्य एशिया तथा काकेशिया में विकसित हैं। पनी तथा गन्धियों से सम्बन्धित उद्योग उत्तरी काकेशस, यूक्रेन एव मोल्देविया में हैं। मक्खन तैयार करने की विशालाकार फैक्ट्रीज बोल्गा की घाटी, उत्तरी-पश्चिमी यूरोपियन रुस तथा पश्चिमी साइबेरिया में मोमस्व—नोवोसिविस्के पेटी में केन्द्रित हैं। माँस को डिब्बों में बन्द करने के प्लांटिंग गोर्की, माँस्को, लेनिनग्राद तथा स्वडलोय्स्क आदि नगरों में है। मक्खन तथा पनीर के नए कारखाने अजरबैजान यूक्रेन तथा जार्जिया आदि गणराज्यों में खोले गए हैं। माँस उद्योग के नए केन्द्रों में अर्मावीर, फ्रेस्नोदर, वानू, लेनिनावान, मोर्स्क, इशावे, एन्ज तथा चीनी उद्योग के नए केन्द्रों में घानमघाता, भिम्बल, बिम्ब, अलीस्व, वाशगुलाक तथा फ्रुन्ज महत्वपूर्ण हैं। नवीन आर्थिक नीति के अनुसार सोवियत सभ में साद्य पदार्थों, विशेषकर दुग्ध व्यवसाय से सम्बन्धित उत्पादनों के विकास पर काफी जोर दिया गया है। घान एव चारे की फसलों का क्षेत्रफल बढ़ाया जा रहा है। इन सब प्रयत्नों का ही परिणाम है कि सोवियत सभ दो-तीन दशकों में ही दुनिया के प्रधान माँस मक्खन एव पनीर उत्पादक देशों में से एक हो गया है।

### लकड़ी से सम्बन्धित उद्योग

रुस के लगभग 700 मिलियन हेक्टर (2,800,000 वर्गमील) भू-भाग में या दूसरे शब्दों में इस महादेश के लगभग एक तिहाई भू-भाग में विस्तृत वनों का विस्तार

है। यह वन श्रृंखला कोणधारी मुलायम वृक्षों से सम्बन्धित होने के कारण प्लाइवुड, कागज तथा लुग्दी के लिए उपयुक्त मुलायम सखड़ी का अत्यन्त भण्डार है। बाष्प पर आधारित उद्योगों में सोवियत संघ के कुल उद्योगगत ध्रम का लगभग दशमांश सलन है। प्रतिवर्ष लगभग 100 मिलियन टन टिम्बर काटी जाती है। (विश्व का लगभग 30%) जिसका एक तिहाई भाग ईंधन तथा शेष भाग कागज, लुग्दी, रसायन व अन्य उद्योगों में प्रयुक्त होता है।

अद्यपि टिम्बर के विस्तृत सुरक्षित भण्डार साइबेरिया में हैं परन्तु काटी गई टिम्बर का लगभग 75% भाग यूरोपियन रूस वाले सभाग से प्राप्त होता है। इसका प्रधान कारण सपत-बेन्द्रों की निवृत्तता है। वैसे धीरे-धीरे साइबेरियन हिस्से में भी बाष्प सम्बन्धी उद्योगों की विवसित विया जा रहा है। साइबेरिया की नदियों पर जल विद्युत गृह स्थापित कर के विविध प्रदेशों में नव विवसित कागज तथा लुग्दी उद्योगों की शक्ति प्रदान करने की योजना है। यूरोपियन रूस के प्रधान बाष्प उद्योग केन्द्र स्टैलिनग्राद, लेनिनग्राद तथा मॉस्को हैं। यूराल प्रदेश रूस की लगभग 20% सखड़ी की वस्तुएं प्रस्तुत करता है जहाँ इस उद्योग का केन्द्रीकरण परम एव इवडेंसोव्स्व क्षेत्रों में हुआ है।

साइबेरिया में ट्रांस साइबेरियन रेलवे के सहारे-सहारे कई नगरों में सखड़ी उद्योग का भारी विकास हुआ है इनमें नोवोसिविस्क तथा कॅस्नोयास्क प्रमुख हैं। यहाँ तारपीन, रेजींस, कैम्फोर तथा दियसलाई तैयार की जाती है। ट्यूर्मन में प्लाईवुड, बाम्बू में बाष्प-रसायन तथा ब्लाडीवोस्त्व में प्लाईवुड बनाने के कारखाने हैं। यनीसी पर स्थित इगार्का नगर साइबेरिया सबसे बड़ा टिम्बर सग्रह केन्द्र है जहाँ से प्रदेश के विभिन्न भागों में स्थित बाष्प सम्बन्धी उद्योगों की टिम्बर सप्लाई की जाती है। उल्लेखनीय है कि साइबेरिया के 25% में से पूर्वी साइबेरिया 15% तथा शेष टिम्बर पश्चिमी साइबेरिया प्रस्तुत करता है। समस्त रूस में जो टिम्बर काटी जाती है उसका लगभग आधा भाग कागज, लुग्दी, गत्ता, सैल्यूलोज आदि बनाने के काम में आता है।

कागज उद्योग का सबसे बड़ा केन्द्र यूरोपियन रूस उत्तर-पश्चिम में लंडोगा भील के घास-पास है जहाँ के कारखाने देश का लगभग एक चौथाई कागज प्रस्तुत करते हैं। इस समूह में कॅम्डोपोगा तथा पैट्रोकोपोरट के कारखाने महत्वपूर्ण हैं। यूराल प्रदेश में स्थित कॅस्नोकामस्क, बेरोव्स्व, तथा नोवाया-न्यावा के कारखाने देश का लगभग 20% विशिष्ट श्रेणी का कागज प्रस्तुत करते हैं। बाल्टिक गणराज्यों की मिल लगभग दशमांश कागज प्रस्तुत करती है। सोवियत संघ की सबसे बड़ी कागज की मिल मॉम्बो, गोर्की, वीव तथा परम में स्थित है। पिछले दशकों में स्थापित किए गए कागज के कारखानों में से बालास्ता (गोर्की क्षेत्र), कॅडोपोगा तथा मेगेक (कालिनिनग्राद क्षेत्र),

कामा, नोवाया-त्याला, विगेरा तथा सोलिवाम्स्क (यूराल प्रदेश) इन्गुरी (ट्रांस-वॉन्-शास) लेनिनग्राद एव ताशकन्द में स्थित कारखाने उत्पादन की दृष्टि से महत्वपूर्ण हैं। काई-बोर्ड बनाने के कारखाने भिदाचेव (ल्योव क्षेत्र) रखोव (जकपर्त्स्काया क्षेत्र) तथा सखालिन में विकसित किए गए हैं। 1968 में सोवियत सघ के जगलो से 290 मिलियन घन मीटर लकड़ी काटी गई। इस वर्ष कागज का उत्पादन 4 मिलियन टन था।

### सीमेंट उद्योग

पिछले 50 वर्षों में सीमेंट का उत्पादन लगभग 45 गुना (1913-18 मि० टन, 1968-87 5 मि० टन) हो गया है। इनमें तीव्र विकास का आधार वस्तुतः बढ़ती हुई मांग थी। सोवियत समयों में जैसे-जैसे आर्थिक प्रगति हुई, जैसे-जैसे हर क्षेत्र में नए सिरे से कारखाने, स्कूल, भविष्य, फार्म-हाउस आदि बने, वैसे-वैसे सीमेंट की मांग बढ़ी, उत्पादन बढ़ा। यह उद्योग पूरे देश में वितरित है। वर्तमान में अधिकांश सीमेंट चूने के पत्थर से ही बनाया जाता है परन्तु जिन भागों में यह पत्थर नहीं है वहाँ अन्य विधियाँ अपनाई जा रही हैं। यथा, भविष्य में नैफेलाइट की अनुमूनीयता में परिवर्तित करते समय जो उप-उत्पादन बचेगा उससे सीमेंट बनाने की योजना है। कोयला क्षेत्रों में आजकल कोयला को जला कर गैस बनाने से जो पदार्थ बचता है उससे भी सीमेंट बनाया जाने लगा है।

सीमेंट के सबसे पुराने कारखाने यूरोपियन रूस में मध्य वोल्गा पर स्थित बोल्स्क तथा काले सागर क्षेत्र में स्थित नोवोरोसिस्क में हैं जिनकी उत्पादन क्षमता सोवियत समय में काफी बढ़ा दी गई है। पिछले दशकों में सैंकड़ों सीमेंट के नए कारखाने स्थापित किए गए हैं जिनमें यूराल क्षेत्र के मैन्नीटोगोस्क, अजरबैजान के कारादाघ उजबेकिस्तान के कुवासाई, कजाकस्तान के कारागाडा कुस्तनाय तथा चिमकन्द, साइबेरिया के त्रेंदोयार्क तथा आर्चिस्क, यूराल प्रदेश के ही निम्नीतागिल एव ओर्स्क आदि नगरों में विद्यमान प्लांट्स महत्वपूर्ण हैं।

### औद्योगिक प्रदेश

पश्चिमी यूरोपियन देशों की तुलना में सोवियत सघ के उद्योग काफी बिलंबे रूप में हैं। सोवियत समय में हुए नए सर्वेक्षणों के फलस्वरूप मिले प्राकृतिक ससाधनों एव सोवियत नीति (सभी सभाग समान रूप से विकसित हो) के परिणाम स्वरूप यह विवेन्दीकरण और भी ज्यादा हुआ है। फिर भी, कुछ ऐसे विशिष्ट प्रदेश हैं जहाँ औद्योगिक सघनता ज्यादा है। यह सघन स्वरूप वस्तुतः भौगोलिक सुविधाओं के कारण हैं। सोवियत सघ की पश्चिमी सीमा से लेकर यूराल के पूर्वी ढाल प्रदेशों तक सोवियत सघ के लगभग तीन चौथाई उद्योग विद्यमान हैं। यूक्रेन, यूराल, माँस्को बेसिन, वोल्गा एव लेनिनग्राद—ये पाँचों मिलकर सोवियत सघ के 50% औद्योगिक उत्पादन के लिए

उत्तरदायी है। 25% औद्योगिक उत्पादन उन कारखानों में सम्बन्धित है जो यूरो-पियन रूस में निम्नरे रूप में स्थित हैं। तथा दोष एक चौथाई उत्पादन मध्य एशिया, द्राय कॉकेशिया, साइबेरिया एवं ध्रुव पूर्व के नव-विकसित औद्योगिक केन्द्रों से उपलब्ध होता है। दक्षिण पश्चिमी साइबेरिया के कुज़बाय बेसिन या किसी सीमा तक कारागाडा क्षेत्र, जहाँ कोयला गुदाई एवं धातु उद्योग विकसित हो गए हैं, को ही औद्योगिक प्रदेशों के रूप में गिना जा सकता है। मध्य में मौखियत उद्योगों को निम्न औद्योगिक प्रदेशों में समूहबद्ध किया जा सकता है।

- 1 यूरोप प्रदेश
- 2 यूराल प्रदेश
- 3 मॉस्को बेसिन
- 4 वोल्गा प्रदेश
- 5 सेनिगाद क्षेत्र
- 6 पश्चिमी साइबेरिया के औद्योगिक प्रदेश कुज़बाय बेसिन एवं कारागाडा
- 7 मध्य एशिया के औद्योगिक केन्द्र
- 8 द्राय-कॉकेशिया एवं कॉकेशिया के औद्योगिक केन्द्र
- 9 ध्रुव पूर्व के औद्योगिक केन्द्र

### यूरोप प्रदेश :

मौखियत मध्य के इस सभ्यत पुगने औद्योगिक प्रदेश का विस्तार स्थानीय अच्छे मात्रों के आधार पर हुआ है। डोनबास में कोयला, त्रिवोईरोग से लौह-अयस्क, निको-पोल में मैंगनीज, स्थानीय रूप में प्राप्त लकड़, पारा तथा भौगोलिक स्थिति आदि तत्व इस प्रदेश के उद्योगों के विकास एवं स्वरूप निर्धारण में आधार रूप में रहे हैं। वर्तमान में यह रेल द्वारा देश के सभी भागों में जुड़ा है। वोल्गा यूराल प्रदेश से पाइप लाइनों द्वारा तेल आ जाता है अनेक ताप-विद्युत् गृह कोयला में चला लिए जाते हैं। पानी की बड़ी नदियों में पूरी हो जाती है।

बेसिन डोनबास बेसिन से लेकर पश्चिम में नीपर नदी तक फैली इस पट्टी में विविध औद्योगिक नगर हैं परन्तु तीन क्षेत्रों में ज्यादा केन्द्रीकरण प्रतीत होता है। ये हैं— डोनबास बेसिन, नीपर-मॉड तथा त्रिवोईरोग क्षेत्र। लौह-इस्पात के अनिर्विकल यहाँ सोसोमोटिन, ऑटोमोबाइल, इंजीनियरिंग, कृषि यन्त्र, मशीन टूल, कोयला निर्माण आदि उद्योग विकसित हैं।

डॉनबान बेसिन के प्रधान उद्योग केन्द्रों में डोनेस्क (इस्पात) माकेयेव्का (इस्पात) येनाकीयेव (ढाला इस्पात) क्रामाटोस्क (विद्युत इस्पात) लूंगास्क (इंजीनियरिंग) कौमूनास्क (इंजीनियरिंग) एवं कुविशेव महत्त्वपूर्ण हैं। नीपर-मोड क्षेत्रों के कारखानों में विद्युत यन्त्र तथा त्रिवोर्दोरोग क्षेत्र में इस्पात तथा रामायनिक उद्योग विकसित हैं। यहाँ नैप्रोपेट्रोव्स्क, नैप्रोभरजिस्क, जापोरमये आदि बड़े उद्योग केन्द्र हैं एजव सागर के तट पर स्थित भद्नोव तथा एजवस्लाल एवं कैंच प्राय द्वीप में भी भारी उद्योग हैं।

यूक्रेन गणराज्य के इस उद्योग प्रधान समाग में चट्टों और खान, खनिज वस्तियों, कारखानों, घुंघ्रा, चिमनी, रेल पटरियों, गोदाम, रेलवे स्टेशन, मजदूर वस्तियों तथा कोयले की ढेरियों के ही नजारे देखने को मिलते हैं।

### यूराल प्रदेश

लौह-अयम, विविध इस्पात मिश्रण की धातुओं, जल, चारकोल आदि यहाँ औद्योगिक विकास के प्रधान प्रेरणा स्रोत रहे हैं। यह रूस के पुराने उद्योग क्षेत्रों में से एक है जहाँ 18वीं शताब्दी में भी लकड़ी और चारकोल से लोहा गलाया जाता था। यूराल प्रदेश की सबसे बड़ी कमी शक्ति-साधन की है जो 1930 में यूराल-कुजनेस्क कम्बाइन बनने से दूर हो गई है। आजकल यहाँ यूराल-बोल्शा प्रदेश से तेल एवं प्राकृतिक गैस भी उपलब्ध है। इस प्रदेश में प्रमुखतः भारी उद्योग यथा लौह-इस्पात, इंजीनियरिंग तथा भारी रामायनिक उद्योग हैं। कागज एवं लुग्दी उद्योग भी कई नगरों में हैं। अनेक जल विद्युत गृह यूराल शृंखला से निकलने वाली जलधाराओं पर स्थापित किए गए हैं। इंजीनियरिंग शाखा के यहाँ लोकोमोटिव, मशीन निर्माण, खनन-यन्त्र, विद्युत-यन्त्र तथा परिवहन उपकरण निर्माण उद्योग विकसित हैं।

अधिकतर कारखाने खानों के समीप समूहवद्ध रूप में हैं। पूर्वी ढालों पर उत्तर में सेरोव, मध्य में निम्नीनागिल चेलियाबिन्स्क तथा स्वर्डलोव्स्क एवं दक्षिण में मंगनी-टोगोन्क ओम्स्क, मालीनोवों के पाम-याम उद्योग संस्थान विद्यमान हैं। पश्चिमी ढालों पर ऊपरी कामा, बेरेभिन्की, सोलिकाम्स्क, पर्म तथा वेलाया घाटी क्षेत्र उल्लेखनीय औद्योगिक केन्द्र हैं।

### मास्को बेसिन

मास्को बेसिन में सोवियत संघ के लगभग 20% उद्योग विद्यमान हैं। यहाँ अग्नि-चास हल्के उद्योगों का केन्द्रोत्कर्षण है जिनमें विविध प्रकार के बत्नोद्योग, इंजीनियरिंग, रामायन, याद्य पदार्थों व काष्ठ-उद्योग समूहों से संचित सैंकड़ों प्रकार के उद्योग विकसित पाए जाते हैं। औद्योगिक विविधता की दृष्टि से यह सोवियत संघ में प्रथम प्रदेश है। अक्षेप में, यहाँ सूती वस्त्र, ऊनी वस्त्र, तिनैन, इत्रिम रेशा वस्त्र, विद्युत यन्त्र, उपकरण

परिबहन-उपकरण, मशीनें, खनन यन्त्र, दवाइयाँ रँग, लोको, अटोमोबाइल वृषि यन्त्र घरेलू उपयोग की वस्तुएँ, धोजार व साद्य पदार्थों सम्बन्धी उत्पादन होते हैं ।

लिंगनाइट के अतिरिक्त प्रोत्साहक सत्वों में ऐतिहासिक परम्परा खनन केन्द्रों एक बाजारों की निवृत्ता, बुनास श्रम, यातायात की सुविधा तथा जल उल्लेखनीय हैं । यहाँ बच्चे मालों व शक्ति साधनों का अभाव है परन्तु पूर्ति होने में कोई बटिनाई नहीं है । डौनवाम से पिंग आयरन व इस्पात, यूराल-वोल्गा प्रदेश से तेल व प्राकृतिक गैस पर्याप्त मात्रा में उपलब्ध है । यातायात का यह सत्रमें बड़ा केन्द्र है । मॉस्को से ग्यारह दिशाओं को रेल जाती है । वोल्गा द्वारा यह प्रदेश कैम्पियन, बाले बान्टिक व श्वेत सागर से जुड़ा है । इस सुविधा से सत्तर के किसी भी भाग से वंसा भी बच्चा माल यहाँ आ सकता है ।

रूस के चाहे अन्य अनेक भागों में औद्योगिक विकास हो गया है परन्तु तकनीकी दृष्टि से आज भी मॉस्को वेसिन सोवियत सघ का केन्द्र है । रूस में सबसे पहले यहाँ आधुनिक उद्योगों का श्री गणेश हुआ था । अतः मॉस्को वेसिन को 'रूसी उद्योगों की जननी' भी कहा जाता है । उपनगरों सहित मॉस्को प्रदेश का विस्तार 300 मील के अर्द्ध-व्यास में है जिसमें वाग्याने त्रिवरे रूप में हैं विशिष्टीकरण की कुछ प्रवृत्ति यहाँ भी है । इजीनियरिंग एवं रासायनिक उद्योगों का केन्द्रीकरण मॉस्को नदी के सहारे-सहारे बसे तिमकी और नागटिनो उपनगरों में है । इसी प्रकार वस्त्र व्यवसाय बर्लजमा वेसिन लिंगनाइट खनन तूना क्षेत्र तथा मशीन निर्माण गोर्की क्षेत्र में केन्द्रित हैं । मॉस्को के अतिरिक्त अन्य औद्योगिक केन्द्रों में गोर्की, तूना, निनन, कोलोम्ना, टंबानोवो, क्रोस्टोमा, कालीनिन, यारोश्नाल, रयाजान एवं लिपेटस्क आदि उल्लेखनीय हैं ।

### वोल्गा प्रदेश

वोल्गा प्रदेश सोवियत सघ के अपेक्षाकृत नए एवं विकासशील औद्योगिक प्रदेशों में से एक है । यहाँ के प्रमुख औद्योगिक केन्द्र तेल शोधन, पेट्रोल-मील्स, रसायन, इजीनियरिंग एवं साद्य-पदार्थों सम्बन्धी उद्योगों में सलम है । इनके अतिरिक्त विद्युत-रासायनिक टिम्बर, धागज, सीमेंट, वृषि यन्त्र तथा चमड़ा उद्योग भी विकसित हैं । वोल्गा प्रदेश का औद्योगिक विकास पिछले 3-4 दशकों में ही हुआ है जिसके प्रधान आधार यहाँ मिलने वाले पदार्थ जैसे पेट्रोल, प्राकृतिक गैस एवं नमक हैं । चूँकि ये सभी छिन्ने हैं अतः औद्योगिक संस्थान भी केन्द्रित स्थिति में न होकर छिन्ने रूप में हैं । प्रदेश के सभी भागों को वोल्गा जल प्रवाह की सुविधा प्राप्त है । इसके अतिरिक्त कई पूर्व-पश्चिम फैली रेल लाइनें गुजरती हैं । प्रमुख तेल शोधन कारखाने परम, वजान, साला-बान, साराटोव, वोल्गा-ग्राद तथा सुविशेव आदि नगरों में हैं । इन्हीं में अन्य उद्योग भी विकसित हो गये हैं ।

## लेनिनग्राद क्षेत्र

माँस्को बेसिन की तरह लेनिनग्राद क्षेत्र के उद्योग केन्द्र भी ऐसे उद्योगों में सलग्न है जिनमें चातुर्य की ज्यादा एव बच्चे मालों की कम आवश्यकता होती है। यहाँ प्रिसिशन-इस्ट्रुमेंट्स, विद्युत-उपकरण, रसायन, अर्द्धे वस्त्र, मशीनें, यातायात सम्बन्धी इजन व गाडियां, जलयान तथा दैनिक उपयोग की वस्तुएँ तैयार की जाती हैं। स्थानीय रूप में प्राप्त साधनों में शेल-आयल, पीट या तटवर्ती स्थिति ही उल्लेखनीय है। तटवर्ती स्थिति, बदरगाह की सुविधा एव पर्याप्त समय तक (विशेषकर उस समय जबकि पीटर महान् रूस की पश्चिम के रंग में रंग देना चाहता था) राजधानी रहने के कारण ही यहाँ औद्योगिक विकास सम्भव हुआ। वतमान में कोयला पिचौरा बेसिन एव इस्पात तथा पिंग आयरन डीनवास से मगाए जाते हैं। लेनिनग्राद यातायात के तीव्र-गामी साधनों द्वारा देश के भीतरी एव बाहरी भागों से जुड़ा है। अधिकांश कारखाने लेनिनग्राद नगर के चारों ओर नेवा डेल्टा की जल धाराओं के सहारे-सहारे फैले हैं। लेनिनग्राद के निकट ही स्थित गैचीना एव कौलपीनो भी बड़े औद्योगिक केन्द्र हैं। नार्वा रीगा तथा तालिन में भी तेजी से हल्के उद्योग विकसित हो रहे हैं।

## पश्चिमी साइबेरिया के औद्योगिक प्रदेश .

पश्चिमी साइबेरिया के औद्योगिक केन्द्रों का विकास सोवियत समय में बच्चे माला एव शक्ति के साधनों की प्राप्ति के बाद हुआ है। अतः इनके केन्द्रीकरण में खनिज-केन्द्रों की निवृत्ता न प्रभाव डाला है। टोम नदी की घाटी एव कुजबास कोयला क्षेत्र के अतिरिक्त कुछ नागरीय औद्योगिक केन्द्र भी हैं जिनमें नोवोसिबिस्क, बारनात एव क्वन्सोव्स्क आदि महत्वपूर्ण हैं। इन औद्योगिक केन्द्रों की लौह-अयस गोनिया-ओरिया श्रृंखला कोयला कुजबास बेसिन, पैट्रोलीयम यूराल-कोल्सा क्षेत्र, विद्युत दक्षिणी-साइबेरिया में नव-स्थापित किए गए जल शक्ति गृहों से तथा टिम्बर टैंगा जंगलों से प्राप्त होना है। कुजबास बेसिन एव नोवोसिबिस्क में कोक, पिंग-आयरन, अर्द्ध तैयार इस्पात, इजीनियरिंग एव मशीन टूल्स के कारखाने हैं। क्वन्सोव्स्क में ट्रैक्टर व कृषि यन्त्र तथा बारनात में वस्त्र उत्पादित करने के कारखाने हैं। वस्त्र व्यवसाय के लिए कपास मध्य एशिया से आ जाती है। तुम्दी एव बागज के कारखाने बिस्वरे रूप में हैं। इन सभाग में यातायात के साधनों का अभाव है। सारा माल एव यात्री परिवहन दो रेन भागों (ट्रांस साइबेरियन, तुर्क साइबेरियन) द्वारा होना है। अतः स्वाभाविक है कि इस प्रदेश में जो भी उद्योग केन्द्र विकसित हुए हैं या होंगे वे यातायात मार्गों पर हों।

## मध्य एशिया के औद्योगिक केन्द्र

मध्य एशिया में उद्योग अत्यन्त सीमित व बिस्वरे रूप में हैं। प्रधान उद्योग केन्द्र ताशकन्द (वस्त्रोद्योग) श्रैस्नोबोडम्ब (तेल शोधन तथा पैट्रोकेमिकल) समरकन्द एव निविलिसी आदि हैं। सोवियत समय में यहाँ भी विस्तृत सर्वेक्षण हुआ जिससे फल-



स्वरूप यहाँ पेट्रोल, कोयला एवं गैस की राशियाँ मिली। पशुचारण परम्परागत रूप से था जिसे वैज्ञानिक स्तर पर प्रारम्भ किया गया। सिचाई बढ़ाकर कपास-उत्पादन का विस्तार किया गया। पिंग आयरन एवं इस्पात यूरात प्रदेशों से लाने की व्यवस्था की गई। फलतः यहाँ इजीनियरिंग, मशीन टूल्स, प्रोजेक्ट, खनिज साधनों तथा खाद्य-पदार्थों सम्बन्धी अनेक कारखाने पिछले 3-4 दशकों में स्थापित किए गए हैं।

### ट्रांस काकेशिया एवं काकेशस के औद्योगिक केन्द्र

फ़ानि से पूर्व आयुनिक उद्योगों में यहाँ तेल शोधन उद्योग प्रमुख था जो बाकू-मैकोपग्राजनी क्षेत्रों में पाये जाने वाले तेल के आधार पर विकसित हुआ। सोवियत समय में यहाँ भी सर्वेक्षण हुए जिसके फलस्वरूप कई धातु व अयस्क खनिज मिले हैं। इन प्राकृतिक ससाधनों के आधार पर ही यहाँ के उद्योगों का स्वरूप निर्धारित किया गया है। तेल शोधन केन्द्रों में पेट्रो कॅमीकल उद्योग के नए प्लांट्स लगाए गए हैं। इन उद्योगों का सबसे बड़ा केन्द्र बाकू है। ट्रांस काकेशिया में लौह-अयस्क कोयला व मिश्रण की धातुएँ मिली हैं जिनके आधार पर जार्जिया (रस्तावी) में लौह-इस्पात उद्योग स्थापित किया गया है जिसमें पाइप, ट्यूब, तेल खनन एवं तेल शोधन के उपकरण तैयार किए जाते हैं। ट्रांस काकेशिया सोवियत संघ का एक ऐसा प्रदेश है जहाँ परम्परागत रूप से तीनों वस्त्र सम्बन्धी वच्चे माल—कपास, ऊन, रेशम, पैदा की जाती रही है। इनके उपयोग के लिए कई छोटी-छोटी वस्त्र मिल स्थापित की गई हैं। यहाँ फल व अमूर बहुत पैदा होते हैं। अतः शराब के कई कारखाने हैं। मॉन्टेनम श्रृंखला में उपलब्ध चूने के आधार पर सीमेन्ट उद्योग विकसित हुआ है। यहाँ का सीमेन्ट केन्द्र नोबोरोमियस्क सोवियत संघ में सर्वाधिक सीमेन्ट उत्पादन करने वाला नगर है। साद्य-पदार्थों सम्बन्धी विविध उद्योग विकसित हैं।

### घुर पूर्व के औद्योगिक केन्द्र

साइबेरिया के पूर्वी हिस्से में कुछ स्थानों पर लौह, कोयला व रासायनिक पदार्थ मिले हैं। टिम्बर तो पर्याप्त मात्रा में ही है। इन ससाधनों का उपयोग व क्षेत्रीय विकास की दृष्टि से पूर्वी साइबेरिया में कुछ स्थानों पर उद्योग विकसित किए गए हैं। इनमें दो-इर्कुटस्क व अमूर-उसूरी क्षेत्र ज्यादा उल्लेखनीय हैं। प्रथम क्षेत्र में भारी रासायनिक व इजीनियरिंग उद्योग केन्द्रित हैं। कोयला एवं नमक स्थानीय रूप से मिला जाता है। धातु ट्रांस-साइबेरियन रेल्वे द्वारा उपलब्ध हो जाती है। इर्कुटस्क सबसे बड़ा उद्योग केन्द्र है। अमूर-उसूरी क्षेत्र में इस्पात, जलयान निर्माण, कार्गज एवं लुग्दी उद्योग विकसित हैं। इस प्रदेश में खाद्य पदार्थ सम्बन्धी विशेषकर मछली के विविध उत्पादन तैयार करने वाली अनेक फैक्ट्रियाँ हैं जो यत्र-तत्र विद्यमान हैं। ताबा-रोम्ब में इजीनियरिंग, तेल शोधन एवं जलयान निर्माण सम्बन्धी उद्योग हैं। एनाडी-बोस्टक में विविध प्रकार के जलयान-स्टीमर्स एवं मत्स्यापेट सबधी जलयान तैयार किए जाते हैं। इस प्रदेश के जलयान उद्योग केन्द्रों को इस्पात कोमसोमोल्स्क इस्पात केन्द्र से उपलब्ध है।

## सोवियत संघ : यातायात (Transport)

सोवियत संघ जैसे विशालाकार देश में, देश के विभिन्न दूरस्थ भागों में स्थित प्राकृतिक संपादन के सदुपयोग, नए साधनों की खोज व उनका दोहन (उपयोजन) औद्योगिक विकास, कृषि विस्तार एवं समस्त देश को सामूहिक एकता के सूत्र में बांधने के लिए एक अच्छी और सुव्यवस्थित यातायात व्यवस्था का होना अतीव आवश्यक है। सोवियत संघ में इस आवश्यकता की ओर विशेष ध्यान दिया गया है। यही कारण है कि पिछले 50 वर्षों में यात्री-परिवहन लगभग 40 गुना एवं माल-परिवहन लगभग 25 गुना अधिक हो गया है निम्न सारणियों में वृद्धि का यह स्वरूप स्पष्ट देखा जा सकता है।

### सोवियत संघ में माल-परिवहन

(हजार मिलियन टन-किलोमीटर में)

(प्रकोष्ठ में कुल यातायात का प्रतिशत भाग)

	1913	1940	1950	1968
रेल्वे	764(606)	4150(851)	6023(844)	22748(665)
सड़क	01 (01)	89 (18)	201 (28)	1871 (55)
भीतरी जल	289(229)	361 (74)	46.2 (65)	1554 (45)
यातायात				
समुद्र	203(161)	238 (49)	367 (56)	5868(171)
वायु यातायात	— (—)	n (n)	01 (n)	18 (01)
पाइप लाइन	03 (02)	38 (08)	94 (07)	2159 (63)
योग	1260(1000)	4876(1000)	7133(1000)	34218(1000)

n = नगण्य

जैसा कि सारणियों से भी स्पष्ट है यातायात के इस भारी विकास के साथ-साथ यातायात के विभिन्न अंगों के आधुनिक महत्व में भी परिवर्तन आया है। आति से पूर्व लगभग 80% माल-परिवहन रेलों के द्वारा होता था, शेष के लिए भीतरी एवं टटवर्ती जल-यातायात उत्तरदायी था। दोनों युद्धों के अन्तराल में रेलों का महत्व तो

बना रहा परन्तु जल-यातायात का घोडा सा कम हुआ और सड़कों का महत्व बढ़ा। द्वितीय विश्वयुद्ध और विशेषकर 1950 के बाद से रेलों के उपयोग-महत्व में घोडा सा हास हुआ है जबकि सबके दिन प्रतिदिन ज्यादा महत्वपूर्ण होते जा रही हैं। यद्यपि अमेरिका और पश्चिमी यूरोप के देशों की तुलना में सड़कों का अनुपातिक महत्व अब भी यहाँ कम है। पिछले दो दशकों में तरल पदार्थों (तेल आदि) का गैस परिवहन में पाइप लाइनों का प्रयोग भी बहुत तेजी से बढ़ा है। इन्हीं दिनों में यात्री परिवहन में तटवर्ती समुद्री यातायात में भी अपेक्षाकृत वृद्धि हुई है। यात्री-परिवहन में रेलों का उपयोग कम हो गया है। 1950 तक 90% यात्री परिवहन के लिए रेलें उत्तरदायी थीं। अब छोटी दूरियों में सड़कों तथा बड़ी दूरियों के लिए वायु-यातायात का प्रसार होता जा रहा है।

### सोवियत रूस में यात्री-परिवहन

(हजार मिलियन यात्री-किलोमीटर में)

(प्रकोष्ठ में कुल यात्री-परिवहन का प्रतिशत)

	1913	1940	1950	1968
रेल्वे	303 (92.7)	980 (92.2)	880 (89.5)	2541 (51.7)
सड़क	— (—)	34 (3.2)	5.2 (5.3)	1685 (34.3)
भीतरी जल यातायात	14 (4.3)	38 (3.6)	27 (2.8)	55 (1.1)
समुद्र	10 (3.0)	0.9 (0.8)	1.2 (1.2)	1.7 (0.3)
वायु	— (—)	0.2 (0.2)	1.2 (1.2)	621 (12.6)
योग	327 (100.0)	1063 (100.3)	983 (100.0)	4919 (100.0)

रेल्वे—साम्यवादी प्रशासन की चार प्रशासन से विरासत के रूप में 58,500 कि० मी० लम्बे रेल मार्ग मिले थे जो इन पिछले 50-55 वर्षों में दूने से अधिक (133,600 कि० मी० 1969 में) हो गए हैं। इस लम्बाई की तुलना स० रा० अमेरिका के रेल मार्गों की लम्बाई (360,000 कि० मी०) से की जा सकती है। रेल मार्गों का सर्वाधिक घनत्व यूरोपियन रूस विशेषकर वोल्गा जल प्रवाह के पश्चिम में है जहाँ मान्यते से चारों तरफ की रेल लाइनें फटती प्रतीत होती हैं। सोवियत समय में कई महत्वपूर्ण रेल लाइनों का निर्माण हुआ है जैसे, तुर्किस्तान-साइबेरिया रेल मार्ग जो मध्य एशिया को ट्रान्साइबेरिया रेलवे से जोड़ता है, या बरमुदा रेलवे की

पेचीरा बोल पीहडल को यूरोपियन रुत के उद्योग क्षेत्रों से जोड़ती है। चीन एव रुस के बीच कई नये रेल मार्ग बनाये गये हैं। इनमें वह रेल मार्ग प्रमुख है जो उलान उडे से उलान-बैटोर (मंगोलियन गणराज्य की राजधानी) होना हुआ पेकिंग तक जाता है। यह 1955 में बन कर तैयार हुआ। मध्य एशिया से मिनक्यांग होते हुए बानू प्रात के सनचाऊ (चीन) को भी रेल मार्ग बनाया जाने वाला था पर दोनों देशों में बटे हुए विवाद के कारण यह योजना ठप्प हो गई।

पिछले कुछ वर्षों से एक प्रवृत्ति देखने में आ रही है नये रेल मार्ग के निर्माण को (अभ्यापी रूप से) सीमित कर पुराने मार्गों के ही विकास एव सुधार पर ज्यादा ध्यान दिया जा रहा है। लगभग तीन-चौथाई रेल मार्गों को दोहरा कर दिया गया है। 95 प्रतिशत माल परिवहन डीजल या विद्युत चलित एजिनो के द्वारा संचालित किया जाता है। 1969 के अन्त तक 105,000 कि० मी० लम्बे मुख्य रेल मार्गों को विद्युत या डीजल संचालित मार्गों में बदल दिया गया था। इस वर्ष 96% माल ऐसे मार्गों पर ही टोपा गया।<sup>11</sup> नये व संचालन विधियों में भी सुधार हुआ। इस सन्से सोवियत सभ की रेलवेज की क्षमता बढ गई है जो माल-परिवहन एवं यात्री-परिवहन में 1950 की तुलना में लगभग तीन गुनी एव दुगुनी हो गई है। परिवहन घनत्व (ट्रिफ्ट डेन्सिटी) रूसी रेलों में विश्व में सर्वाधिक है। सर्वाधिक घनत्व एव प्रयोगित रेल मार्ग वे हैं जो पूर्वी यूक्रेन, यूराल, कारागाडा, कुज़बास, वेसिन एव मास्को के औद्योगिक प्रदेशों को जोड़ते हैं। सारे टोपे जाने वाले माल में 85% जागे भारी परन्तु कम वीजन वाले सामान का होता है जिसमें कोयला-कोर (25%) लकड़ निर्माण पदार्थ (25%) अन्न एव धानु (14%) पैट्रोल उत्पादन (9%) टिन्बर (6%) अनाज (4%) तथा उर्वरक (2%) प्रमुख हैं।

सप्तवर्षीय योजना में ट्रांस साइबेरियन, मास्को-मोर्क्वी-स्वर्ड लोष्क, मास्को-कजान-स्पडलोव्स, मास्को-रोस्टोव-कॉकेशस, मास्को-डोनेत्स-लैनिनाकान-नैनिनग्राद तथा मास्को बेकाल रेल मार्गों का विद्युतीकरण किया गया। 1969 में रूसी रेलों में माल-परिवहन का 67% एव यात्री-परिवहन का 52 प्रतिशत भाग टोपा।

प्रशासन की सुविधा के लिए सन्त रेल मार्गों को 43 खंडों में विभाजित किया हुआ है।

### भीतरी जल-यातायात

नदी एव नहरों ऐतिहासिक समय से ही रुस में यातायात का महत्वपूर्ण साधन रही हैं। यद्यपि अन्न इनके द्वारा टोपे जाने वाला सामान कुल माल-परिवहन का केवल

5 प्रतिशत भाग बनना है। (1913 में यह प्रतिशत 23 था) परन्तु इसका तात्पर्य यह नहीं कि इनका उपयोग घटा है। प्राति के बाद के समय में इनके द्वारा डोये गये माल की मात्रा चौगुनी हो गई है। यातायात योग्य भीतरी जल मार्गों की लम्बाई 142,000 कि० मी० है जिसमें से 79,000 कि० मी० लम्बे नदी-मार्ग व शेष नहरी-मार्ग हैं।

एशियाटिक रूस में, विशेषकर ट्रांस-माइवेरियन रेल लाइन के उत्तर में आर्कटिक सागर की ओर बहने वाली विशाल नदियाँ यातायात की प्रधान साधन हैं। इनके बावजूद इनमें डोया जाने वाला माल बहुत कम होता है। ये नदियाँ कम विकसित भागों में होकर जमे हुए समुद्रों की ओर बहती हैं। साल में 5-6 महीने जमी रहती हैं। इनकी बहाव दिशा दक्षिण से उत्तर की ओर है जबकि नव विकसित आर्थिक क्षेत्रों की विस्तार दिशा पूर्व-पश्चिम है। इस दृष्टि से यूरोपियन रूस की नदियाँ—वोल्गा, डॉन, नीपर, पेचोरा आदि महत्वपूर्ण हैं। पीटर महान् के समय से ही इन नदियों को विविध लम्बाई की नहरों द्वारा जोड़कर भीतरी जल यातायात को सुव्यवस्थित करने का श्रम निरन्तर रहा है। सोवियत समय में भी कई लम्बे नहरी मार्ग बनाए गये हैं जिनमें बाल्टिक को श्वेत सागर से जोड़ने वाली नहर (235 कि० मी०) मास्को-वोल्गा कैनल (113 कि० मी०) वोल्गा-डॉन नहर (110 कि० मी०) अत्यधिक महत्वपूर्ण हैं।

वोल्गा रूस का सबसे बड़ा नाव्य जल प्रवाह देना की समस्त नाव्य जलधाराओं की लगभग एक चौथाई लम्बाई में विस्तृत है। वोल्गा एवं उसकी सहायक नदियाँ तथा जुटी हुई नहरें सोवियत रूस के 70 प्रतिशत भीतरी जल यातायात के लिए उत्तरदायी हैं। इतने अधिक उपयोगी होने के कारण इस जल-प्रवाह की मध्यवर्ती स्थिति है। वोल्गा जल-प्रवाह का विस्तार बाल्टिक से लेकर कैस्पियन और काले सागर तक तथा मास्को से लेकर मूराल तक है। नहरों द्वारा वोल्गा को सुखोना नदी (उत्तरी द्वीपों की सहायक, उत्तरी द्वीपों के मुहाने पर श्वेत सागर का आर्कटिक बंदरगाह स्थित है) तथा ओनेगा एवं लैडोगा झीलों से जोड़ दिया गया है। उल्लेखनीय है कि लैडोगा झील नेवा नदी द्वारा लेनिनग्राद और बाल्टिक सागर से जुटी है। इस ओनेगा झील से एक नहर मुर्मांस्क बंदरगाह तक जाती है। इस प्रकार उत्तर में वोल्गा त्रम को थेरेंट, बाल्टिक तथा श्वेत सागर से धीरे-धीरे जोड़ दिया गया है।

वोल्गा कैस्पियन सागर में गिरती है। कैस्पियन सागर एक भीतरी जलाशय है। निकटवर्ती काले सागर में होकर भूमध्य सागरीय अन्तर्राष्ट्रीय जलमार्गों में पहुँचा जा सकता है। अतः वोल्गा नदी को वोल्गाग्राद पर 110 कि० मी० लम्बी वोल्गा-डॉन नहर द्वारा डॉन नदी से जोड़ दिया गया है जो काले सागर में गिरती है। वोल्गा-डॉन जलमार्ग (540 कि० मी०) 1952 में जल यातायात के लिए खोल दिया गया है।

बोल्गा-डॉन जलमार्ग 110 कि० मी० तक तो नहर के रूप में (बोल्गा-डॉन नहर) है शेष सम्बाई में डॉन नदी को श्रौर भी गहरा तथा चौड़ा करके आधुनिक जलयानों के लिए उपयुक्त बना लिया गया है ।

सारासन सोवियत सघ के भीतर जल यातायात पर बोल्गा जल प्रवाह का पूर्ण प्रभुत्व है । यह यूरोपियन रूस के उत्तर एव दक्षिण में स्थित सभी भागों से जोड़ दिया गया है । जोड़ने वाली नहरों या नदियों को आधुनिक यातायात के लिए उपयुक्त बनाया गया है । 1 अक्टूबर 1964 को वाल्टिक-बोल्गा जलमार्ग (2340 कि० मी०) जल यातायात के लिए खोला गया । यह वाल्टिक तट पर स्थित कनेइपेसा को नीपर के मुहाने पर स्थित काहोव्का से जोड़ता है । इस जलमार्ग में होकर 5000 टन भार के जलयान आसानी से गुजर सकते हैं । ऊपरी बोल्गा पर स्थित राईबिस्क् को एक नहर द्वारा लैनिनग्रद से जोड़ा गया है । इस प्रकार 18वीं शताब्दी की इस नहर को पूर्णतः नये रूप में प्रस्तुत किया गया है । मंत्रीन्की नामक इन नहर का सम्पूर्ण कार्य सप्तदशवीं योजना में पूरा हुआ । वाल्टिक-स्थेत् नहर 1930 तथा ऊपरी बोल्गा-मास्को नहर 1937 में तैयार हुई । इन प्रकार सोवियत समय में बोल्गा नीनरी यातायात श्रम को सब दृष्टियों से पूर्ण एव अनुकूल बनाने का प्रयत्न किया गया है ।

मध्य एशिया में भी कुछ बड़ी, यातायात के लिए उपयुक्त नहरों का निर्माण किया गया है । 1962 में तुर्कमिनिस्तान गणराज्य की नहर, जो कराकुम रेगिस्तान को काटते हुए चलती है, बनकर तैयार हुई । एक दूसरी नहर आमू नदी पर स्थित बूत्ता में लेकर आर्कान तक फैली है जिसे कैस्पियन सागर तक बटाने की योजना कार्यरत है ।

समुद्री यातायात—प्रकृति ने सोवियत सघ को महाद्वीपीय बनाया है । निस्संदेह, यहाँ की तटरेखा लम्बी है परन्तु ज्यादा उपयोगी नहीं हैं । उत्तर में आर्कटिक महासागरीय तट यातायात की दृष्टि से व्यर्थ है । इसी प्रकार प्रचान तटीय व्यापार का भी कोई खास महत्व नहीं रहा क्योंकि उसका दृष्ट प्रदेश अधिक दृष्टि में पिछड़ा रहा है । यद्यपि सोवियत समय में इसके विकास के साथ-साथ तट का महत्व भी बढ़ता जा रहा है । ब्लाटी स्टेट्क चूँकि कुछ महीने जन जाता था अतः अब मात्र शर सुले रहने वाला एक नया बंदरगाह नौलोदका विकसित किया जा रहा है । दम्बुन रूस के सामने, जैसाकि प्रस्तुत अध्ययन के परिचय में दिया गया है, सदा से ही सुले समुद्री की महत्त्वा रही है और इसके लिए पीटर महान् के समय से ही प्रयत्न होने रहे हैं । सोवियत समय में ही बाल्टिक सागर में होकर अटलांटिक महासागरीय, बोल्गा-डॉन नहर और बाते नागर के माध्यम से भूमध्य सागरीय तथा हिन्द महासागरीय व्यापार एव यातायात विकसित किए गए हैं । वर्तमान में आने से ज्यादा समुद्री व्यापार बाने सागर में होकर होना है । जहाँ मोटेसा, मदनोव, निकोलायेव, नोवोरोसिस्क तथा

वानुमी आदि प्रधान बंदरगाह हैं। बंम्पिनन सागर के बंदरगाहों वावू, ग्रम्बावान, माथा चात्का तथा श्रीमोब्रोम्प से पेट्रोल व सम्बन्धित उत्पादन निर्यात किए जाते हैं। वाल्टिक तट पर प्रधान बंदरगाह लेनिनग्राद, रीगा, तालिनलेपाज्जा तथा कालिनिनग्राद आदि हैं। इनमें अल्पिम दो ही वर्ष भर खुले रहते हैं। उत्तर में बेरेंट सागर पर स्थित मुर्मास्क बंदरगाह उत्तरी एटलांटिक ड्रिफ्ट के कारण साल भर खुला रहता है।

रुम का समुद्री बेटा अभी अर्धेक्षाकृत नया है। 1967 में इसमें 11 मिलियन टन भार के 1350 जलयान थे। 1970 तक इसे 13 मिलियन टन भार बरूने का लक्ष्य रखा गया। उल्लेखनीय है कि इस जहाजी बेटे का अधिकांश भाग 1957-66 के 10 वर्षों में गड़ा किया गया है।

सड़कें—वायुत्तर अक्षि में दूरे पर्याप्त विस्तार के बावजूद सोवियत मण का सड़क यातायात अभी भी विनासशील स्थिति में ही माना जाता है। कुल लगभग 900,000 मील (1,440,000 कि० मी०) लम्बी सड़कों में मोटर-परिवहन योग्य अच्छी सड़कें केवल 230,000 मील (368,000 कि० मी०) लम्बाई की हैं। यह सड़कें देश के विस्तार को देखते हुए बहुत कम हैं। सीमेन्ट या एन्फाण्ट की सड़कें तो केवल 180,000 कि० मी० हैं। लेकिन ये आंकड़े भी पर्याप्त प्रगति के द्योतक हैं क्योंकि 1945 में रुम क्षेत्रों की सड़कें केवल 10,200 कि० मी० लम्बी थीं। परम्परागत सड़कें यूरोपियन रुम में ही थीं वे भी बहुत छोटी-छोटी। पिछले दशकों में अनेक लम्बी सड़कें बनी हैं जिनमें साइबेरिया (ट्रान्-साइबेरियन रेलवे के स्टेशन से उत्तर की ओर बनाई गई जैसे ब्राडवान हार्बिन जो मचूगिया सीमा पर स्थित नैवर नगर से उत्तर में याकुत्स्क तक जाता है) मध्य एशिया व कॅकेशिया में बनी सड़कें उल्लेखनीय हैं। यूरोपियन रुम में महत्वपूर्ण सड़कों की सुधार पर ध्यादा ध्यान केन्द्रित किया गया है। साधारणतः माल-परिवहन में सड़कों का महत्व अब भी कम (5 प्रतिशत) है। इनका उपयोग रेलवे यातायात के पूरक के रूप में है। हाँ, यात्री-परिवहन में अचरम सड़कों का उपयोग व महत्त्व बना है। रेलवे यातायात का एकाधिकार समाप्त होकर सड़कों का क्षेत्र प्रतिशत बढ़ा है। दोनों का प्रतिशत अब क्रमशः 52 एवं 34 है। देश के विनाशकार होने के कारण माल-परिवहन में तो भविष्य में भी रेलवे यातायात का ही महत्त्व बना रहेगा, यह निश्चित है।

वायु यातायात—माल-परिवहन में वायु यातायात का प्रयोग अभी नगण्य मात्रा में है। हाँ, यात्री-परिवहन में इसका उपयोग अब महत्त्व तेजी से बढ़ा है। देश के विस्तार के कारण देश का भीतरी वायु यातायात तेजी से बढ़ा है। साइबेरिया, कॅकेशिया व मध्य एशिया के दूरस्थ स्थानों को वायु सेवाएँ नियमित रूप से प्रारम्भ हो गई हैं। माम्बो से किसी भी सोवियत मण के नगर को 12 घंटे में पहुँचा जा सकता

है। नीचरी वायु सेवाएँ नियमित रूप से लगभग 55 लाख कि० मी० की लम्बाई के मार्गों पर उपलब्ध हैं। साइबेरिया के घुर पूर्व में मास्को-मनादिर विमान सेवा (1 फरवरी 1941 को चालू) द्वारा पहुँचा जा सकता है जो मार्कजेल, इगार्का, खटाग, टिक्सो साडी तथा कैपसेमिट में होकर गुजरती है। मार्कटिव प्रदेश की अन्य विमान सेवाओं में इगार्का-कोर्नेव निकोव की खाडी, इगार्का-डिक्सन द्वीप, याकुत्स-विलीस्क तथा याकुत्स-बर्लॉयास्क हैं। पश्चिम में मास्को तथा पूर्व में इगार्का वायु सेवा के सबसे बड़े केन्द्र हैं। मास्को दुनिया के प्रधान हवाई अड्डों में से एक है वहाँ से सभी रूसी गणराज्यों की राजधानियों के अलावा पेरिस, प्यॉिंग, काबुल, पेरिस, वारसा, लदन, प्राग, बुडापेस्ट, सोफिया, वियना, हेल्सिंकी, स्टॉकहोम, देहली व दुनिया के अन्य नारों को नियमित सेवाएँ उपलब्ध हैं। संक्षेप में, सोवियत सभ के विमान 43 देशों को जाते हैं और विश्व की 20 विमान सेवाओं के वायुयान मास्को आते हैं।

---



# सोवियत संघ : विदेश व्यापार

## (Foreign Trade)

सोवियत संघ में समाजवादी व्यवस्था होने के कारण विदेश व्यापार पर सरकार का अधिकार है। सरकार प्रतिवर्ष विविध विभागों से आयी हुई माँग एवं उत्पादन रिपोर्टों के आधार पर आयात एवं निर्यात के स्वरूप तथा मात्रा का आयोजन करती है। उसी के आधार पर विदेश मंत्रालय आयात-निर्यात का लायसेंस बनाता है। विविध वस्तुओं के व्यापार के लिए श्रेणियाँ बनाई गई हैं। और प्रत्येक श्रेणी से सम्बन्धित व्यापार का उत्तरदायित्व उसी के लिए विशेष रूप से गठित एक 'राजकीय निगम' का होता है। इन्हीं निगमों के द्वारा विभिन्न देशों के साथ व्यापारिक सम्भन्धों को विनियमित किया जाता है। वर्तमान में सोवियत संघ में इस प्रकार के लगभग 30 आयात-निर्यात समन्वय कार्य कर रहे हैं।

क्रांति के प्रारम्भिक वर्षों में, सासकर स्टैलिन की लोह-युद्ध नीतियों के कारण, सोवियत संघ का व्यापार बहुत कम था। 1938 में व्यापार की मात्रा 1913 की मात्रा से एक तिहाई कम थी। 1940 और विशेषकर द्वितीय विश्व युद्ध के बाद रूस का व्यापार बहुत तेजी से बढ़ा। इसका कारण विश्व की राजनैतिक परिस्थितियाँ थीं। शीत युद्ध का जमाना था। विश्व दो गुटों में विभक्त हो गया था। अतः समाजवादी देश परस्पर व्यापार में विश्वास रखते थे और इन्का ज्यादातर सम्बन्ध रूस या चीन से था। यथा, अलबानिया का 97% बाहरी मंगोलिया का 82% पूर्वी जर्मनी का 45% चीन का 44% तथा चेकोस्लोवाकिया का 60% व्यापार रूस से था। यही धरण्या अथ साम्यवादी देशों—पोलैंड, हंग्री, बल्गारिया, रूमानिया, यूगोस्लाविया आदि की थीं। इसका परिणाम यह हुआ कि रूस का व्यापार मूल्य 10 वर्षों में ही पाँच गुना हो गया। 1946 में विदेश व्यापार मूल्य 18 बिलियन डालर था जो बढ़कर 1957 में 83 बिलियन डालर हो गया।

पिछले दसक (1960-70) में उपरोक्त ढाँचे में कुछ अन्तर आया और यह अन्तर भी विश्व की राजनैतिक परिस्थितियों के बदलाव के कारण ही हुआ। चीन के साथ रूस के सम्बन्ध अच्छे नहीं रहे। कुछ देश (जैसे अलबानिया) जो साम्यवादी खेमे में चीन के ज्यादा नजदीक थे उनकी घनिष्ठता भी रूस से घट गई। पूर्वी यूरोप के कुछ साम्यवादी देशों (यूगोस्लाविया, रूमानिया) ने अन्तर पश्चिमी देशों के साथ सांस्कृतिक और व्यापारिक सम्बन्ध स्थापित करने का साहस कर एक नए रास्ते की शुरुआत की तो फ्रांस एवं पश्चिमी जर्मनी (बिलीग्राट युग) जैसे पश्चिमी देशों ने समाजवादी

देशों की तरफ उदारता का रस अपना कर उनसे व्यापारिक समझौते किए। इन सब का प्रभाव यह पड़ा कि साम्यवादी देशों के बीच व्यापार का जो आकार था उसमें कमी आई। रस भी इससे प्रभावित हुआ। परन्तु उसके व्यापारिक सम्बन्ध एशियाई (जैसे भारत) व अफ्रीकी देशों से बढ़े। हाल में हुई (अक्टूबर 72) जापानी विदेशी मशीन की मॉस्को यात्रा एव सोवियत सघ का सभी देशों से शान्ति-सन्धि के प्रस्ताव जैसे बदमो को देकर तो साता है कि वह दिन दूर नहीं जबकि सोवियत सघ का व्यापार पश्चिमी खेमे के प्रमुख देशों से भी होने लगेगा। वर्तमान में हालत यहाँ तक आ पहुँची है कि लगभग एव तिहाई व्यापार समाजवादी खेमे से बाहर के देशों के साथ होता है।

पिछले दशकों में हुए विकास के फलस्वरूप सोवियत आयात-निर्यात के स्वरूप में भी अन्तर आया है। 1913 में कुल आयात का 51% भाग ईंधन व कच्चे मालों से सम्बन्धित होता था जबकि 1968 में यह प्रतिशत केवल 22.5 था। इसी अवधि में मशीनरी व उपकरणों का आयात प्रतिशत 16.6 से बढ़कर 36.9 एव उपभोक्ता वस्तुओं का प्रतिशत 10.3 से बढ़कर 19.9 हो गया है। जापानों की निर्यात मात्रा में कमी आई है क्योंकि अब निर्यात के लिए अन्य कई प्रकार के उत्पादन हैं। 1940 तक यहाँ के आयातों में मशीनों एव औद्योगिक यंत्रों का बाहुल्य रहा परन्तु जैसे-जैसे यहाँ औद्योगिक विकास होता गया इनमें कमी आई और आद्यकाल यहाँ के आयातों में उष्ण कटिबंधीय उपजों चाय, काफी, रबर, चावल, खाते आदि की प्रमुखता रहती है। सैनिक सज्जा की दृष्टि से रस प्राकृतिक रबर भारी मात्रा में आयात करता है।

निर्यात में, जैसाकि स्वभाविक है, औद्योगिक उत्पादनों (50% से अधिक) का बाहुल्य रहता है। यहाँ से मुख्यतः पिन आयरन, इस्पात, ब्रूड आयरन, कोयला, मैंगनीज अल्युमीनियम तथा काष्ठ-उत्पादन निर्यात किए जाते हैं। वर्तमान में रस विदेश के प्रमुख मशीन व औद्योगिक उपकरण निर्यात करने वाले देशों में से एक है। लौह अयस्क के निर्यात में इनमें कनाडा, फ्रांस व स्वीडन को पीछे छोड़ दिया है। कागज, लुई, गत्ता आदि के निर्यात में रस कनाडा के बाद दूसरे नम्बर पर है। कृत्रिम रबर, रासायनिक खादें, कपास, पर्वक्स, अनाज एव कृषि यंत्र भी यहाँ के निर्यात में उल्लेखनीय स्थान बनाने हैं। इस समय रस दुनिया की एक तिहाई नाफ्थेलेन तथा 20% तारपीन निर्यात करता है। यह दुनिया का चौथे नम्बर का कृत्रिम रबर, दूसरे नम्बर का सन (पर्वक्स) एव तीसरे नम्बर का कपास निर्यातक देश है। निम्न सारिणी से 1968 के प्रमुख निर्यातों का स्वरूप स्पष्ट है।

सोवियत सघ दुनिया के उन इन्ने गिने भाजवान देशों में से एक है जिनका निर्यात-मूल्य आयात मूल्य की अपेक्षा ज्यादा रहता है। यह नए सर्वेक्षणों से प्राप्त विविध ससाधनों एव औद्योगिक विकास के कारण ही संभव हो सका।

### सोवियत संघ के प्रधान निर्यात

निर्यात-पदार्थ	मात्रा	निर्यात-पदार्थ	मात्रा
तेल (मि० टनो मे)	59.2	वनस्पति पी (1000 टनो मे)	770 0
कोयला (मि० टनो मे)	21 3	ट्रैक्टर (1000)	27 3
लौह-अयस (मि० टनो मे)	32 2	लौरी बस (1000)	29 1
लोह एव ढाला हुआ इस्पात (मि० टनो मे)	10 0	मोटर कार (1000)	82 3
कागज (1000 टनो मे)	366 6	क्लॉक एव घड़ियां (1000)	8,200 0
कपास (1000 टनो मे)	555 0		

### सोवियत संघ का विदेश व्यापार (मिलियन रूबल्स मे)

	1965	1966	1967	1968
कुल आयात	7,253 4	7,957	7,683	8,469
कुल निर्यात	7,357 5	7119	8,687	9,570

## सोवियत संघ : जनसंख्या (Population)

**वृद्धि :**

अन्तिम अधिकृत जनगणना के अनुसार सोवियत संघ की जनसंख्या 1959 में 20 88 करोड़ थी जिसमें 9 4 करोड़ पुरुष एवं 11 48 करोड़ स्त्रियाँ थी। इनमें 9 98 करोड़ लोग नगरों में तथा 10 9 करोड़ गावों में बसे थे। बाद में हर वर्ष अनुमानित जनसंख्या आकी गई जो निम्न प्रकार है।

1 जनवरी 1960	21 23 करोड़
1 जनवरी 1961	21 62 „
1 जनवरी 1962	21 97 „
1 जनवरी 1963	22 30 „
1 जनवरी 1964	22 66 „
1 जनवरी 1965	22 90 „
1 जनवरी 1966	23 20 „
1 जनवरी 1967	23 40 „
1 जनवरी 1968	23 90 „

इस प्रकार वर्तमान में रूस दुनिया का तीसरे नम्बर (चीन, भारत के बाद) का सर्वाधिक आबादी वाला देश है लेकिन जनसंख्या का औसत घनत्व केवल 25 मनुष्य प्रति वर्ग मील है। स्पष्ट है कि दुनिया का यह सबसे विशाल देश अपने आकार की तुलना में बहुत कम जनसंख्या को आश्रय दिए हुए है। इसका क्षेत्रफल पृथ्वी के धल-भाग का लगभग 1/6 है जबकि इसमें दुनिया की केवल 1/15 जनसंख्या निवास कर रही है। सोवियत रूस ग्रेट ब्रिटेन से क्षेत्रफल में 90 गुना बड़ा है परन्तु जनसंख्या केवल चार गुनी ही अधिक है। योल्फियन रूस में अर्थात् यूराल के पश्चिम में देश की लगभग 80 प्रतिशत जनसंख्या बसी है। दूसरे शब्दों में रूसी बेलोरसियन एवं यूक्रेनियन लोग मिलकर के सोवियत संघ की लगभग तीन चौथाई जनसंख्या प्रस्तुत करते हैं। दोष एक चौथाई जनसंख्या में अन्य संबन्धों जाति समूह है।

सोवियत रूस दुनिया के उन इन्ने गिने देशों में से है जहाँ दो सताब्दी पूर्व ही जनगणनाओं का क्रम प्रारम्भ हो गया था। यहाँ की प्रथम जनगणना पीटर प्रथम के

समय में 1724 में हुई। उस समय रूसी साम्राज्य की जनसंख्या 3 तथा 4 करोड़ के बीच में थी। 1897 के बाद जार शासन में नियमित रूप में जनगणनाएँ होती रही कुछ प्रतिनिधि वर्षों की जनसंख्या निम्न प्रकार है।

1897 (रूसी साम्राज्य)	12 69	करोड़
1913 (रूसी साम्राज्य)	17 09	"
1913 (वर्तमान सीमाएँ)	15 92	"
1939 (जनगणना)	17 06	"
1940 (अनुमानतः)	19 17	"
1959 (जनगणना)	20 88	"
1966 (अनुमानतः)	23 20	"
1969 (अनुमानतः)	23 90	"

द्वितीय विश्व युद्ध में यहाँ की मानवता को भारी क्षति पहुँची, लगभग 17 मिलियन लोग मारे गये। यही नहीं इससे सम्भावित जन्म मात्रा को भी हानि पहुँची। रूसी जनगणना विशेषज्ञों का अनुमान है कि अगर द्वितीय विश्व युद्ध न हुआ होता तो वर्तमान जनसंख्या लगभग 300 मिलियन से अधिक होती।

1959 की जनगणना से यह तथ्य स्पष्ट प्रकट हुआ कि सोवियत रूस की स्वाभाविक वृद्धि दर बहुत ऊँची है। हर वर्ष 3 मिलियन से अधिक लोग बढ़ जाते हैं। इस प्रकार प्रतिशत वृद्धि 1.7 है जो पश्चिम योरोप सहित राज्य अमेरिका एवं अफ्रीका के भी कई देशों से अधिक है। इतनी तेज वृद्धि का कारण जीवन स्तर ऊँचा उठने एवं विविधता विज्ञान की प्रगति से जहाँ मृत्यु दर का कम होना है वहाँ साथ ही साथ जन्म दर का भी ऊँचा होना है। जार के समय में रूस की जन्म दर 40 प्रति हजार थी। वर्तमान में यह 25 प्रति हजार है, फिर भी पश्चिमी योरोप की तुलना में काफी अधिक है। जनसंख्या को बढ़ाने में सरकार की धोरणों से भी भरसक प्रोत्साहन मिला है। 1930 में सरकार की जनसंख्या नीति प्रकाशित हुई जिसमें स्पष्ट था कि देश को मानव शक्ति की जरूरत है। अतः जनसंख्या तेजी से बढ़ाई जाए। गर्भपात को अवैध घोषित किया गया, तलाक को हतोत्साहित किया गया, सरकार ने गर्भिणी औरतों एवं नव शिशुओं के लालन पालन की विशेष व्यवस्था की तथा बड़े परिवारों को विशेष भत्ते दिए जाने लगे। 10 बच्चों या उससे अधिक वाली माताओं को बीरगणियों की पदवी से गौरवान्वित किया जाने लगा। इस श्रेणी की औरतों के चित्र व विवरण प्रकाशित कराए गए, उनको पारितोषिक दिए गए। इन सब साधनों से जन्म दर में वृद्धि हुई। मृत्यु दर दिन प्रतिदिन घटती जा रही है जिसका औसत एक हजार पर

केवल साडे छ का बँटता है। इन दिनों प्रत्येक वर्ष यहाँ 34 मिलियन लोग बढ़ जाते हैं।

जैवी वृद्धि दर के अनिश्चित यहाँ की जनसंख्या की दूसरी विशेषता उसमें स्त्रियों की अधिकता होना है। 1926 एव 1939 की जनगणना के समय स्त्रियों का प्रतिशत 52 था जो बटकर 1959 में 55 हो गया। यह वृद्धि द्वितीय विश्वयुद्ध में मारे गए सैनिकों की छोर सकेत करती है। युद्ध में हुई मानव क्षति में यहाँ के आनु ढाके को भी प्रभावित किया। 1959 की जनगणना के समय यहाँ की जनसंख्या में 32 वर्ष या उससे कम आयु के लोगों का बाहुल्य था जो द्वितीय युद्ध के समय बहुत बच्चे रहे होंगे। इस दृष्टि से हम निस्संदेह बड़ा भाग्यवान हैं।

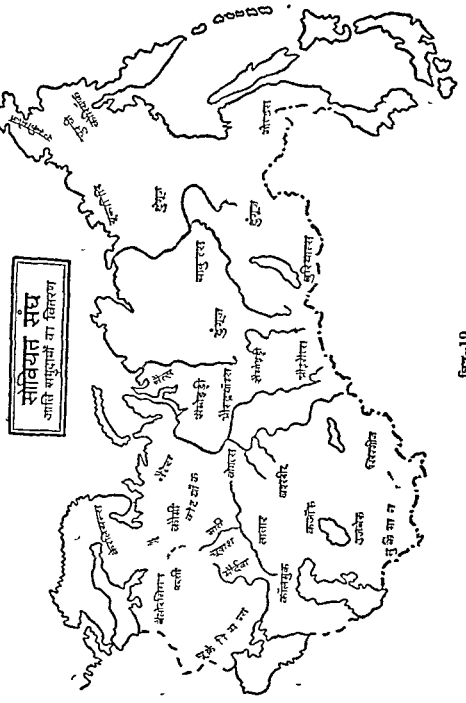
### जाति समूह :

सोवियत सघ की जनसंख्या की तीसरी विशेषता उसमें अनेक जाति समुदायों तथा राष्ट्रीय तत्वों का होना है। अनुमानत यहाँ 100-150 जातियों के लोग निवास कर रहे हैं। इनमें से कई मिलियन वाले जाति समुदाय जैसे रूसी, यूक्रेनियन आदि के अलावा ऐसे भी हैं जिनकी कुल संख्या 20,000 से अधिक नहीं है। 1926 में यहाँ 188 जाति समूह थे। 1939 में 20,000 से अधिक जनसंख्या वाले जाति समुदाय 49 थे। अगर इनमें उत्तरी साइबेरिया की घुमक्कड़ जातियाँ (जो 1944 में सोवियत सघ में शामिल कर ली गईं) को भी जोड़ लिया जाए तो यह संख्या 54 हो जाएगी। 1959 में 108 जाति समूह जनगणना के अन्तर्गत थे जिनमें से 20,000 मनुष्यों से अधिक वाले समुदायों की संख्या 68 थी। भाषा की दृष्टि में इनका सही स्वरूप समझ में आता है।

### सोवियत सघ की भाषाएँ एव जाति समूह (1959 की अन्तिम अधिकृत जनगणना के अनुसार)

भाषा परिवार	उप भाषा समूह	मुख्य भाषा एव उसे प्रयोग में लाने वाला समुदाय	समुदाय की जनसंख्या (1000 में)
इण्डो यूरोपियन	स्ताविक	रूसी	114,114
		यूक्रेनियन	32,253
		बेलोरशियन	7,913
	बाल्टिक	लैटवियन	1,400
		लिथुआनियन	2,326
इरानियन	तद्भिक्	1,396	
	ओसेशियन	410	

**सोवियत संघ**  
जगति सामुदायिको वा वितरण



भाषा परिवार	उप भाषा समूह	मुख्य भाषा एवं उसे प्रयोग में लाने वाला समुदाय	समुदाय की जन-संख्या (1000 में)
		तात	11
		कुर्दिया	59
	भार्मीनियन	भार्मीनियन	2,787
	रोमन्स	मोल्देवियन	2,214
तुर्की	तुर्की	तातार	4,968
		बन्शीर	989
		भजरवेजानी	2,940
		उजबेक	6,015
		कजाक	3,662
		खिरगिज	969
		तुर्कमैन	1,002
		याकुत	237
फिनिक	पूर्वी शाखा	फोमी	431
		मोर्दवियन	1,285
		चूवाश	1,470
		मारी	540
		उदमर्त	625
		संमोइटी	23
	पश्चिमी शाखा	इस्टोनियन	989
		करेलियन	260
		लैप्स	2
कैल्शियन	दक्षिणी	जाज़ियन	2,692
	उत्तरी	भवस्लाज	65
		चैरकीज	30
		कावादियन	204
		चंचेन-इन्गुच	525
		ढागेस्तान भाषा	947
मगोलियन		बुरयात	253
		काल्मिक	106
मचूरियन		तुगज	25
पैलियेशियाटिक		साइबेरिया की छोटी-छोटी भाषाएँ	—



तालिका से प्रकट है कि रूसी लोग समस्त सोवियत सघ की जनसंख्या का लगभग दो तिहाई भाग बनाते हैं। एशियायी रूस में इनका प्रतिशत लगभग 60 है, तथा इतना ही यूरोपियन रूस में है। इनका सबसे ज्यादा प्रतिशत (83%) रूसी सोवियत समाजवादी गणराज्य में है। अन्य गणराज्यों में 25 से लेकर 35 तक इनका भाग है। यूक्रेनियन एव बेलोरसियन समस्त देश की जनसंख्या का क्रमशः 18 एव 45 प्रतिशत भाग बनाते हैं। इस प्रकार स्लाविक तत्व सोवियत रूस के 3/4 वसे भाग में विस्तृत है। द्वितीय श्रेणी के जाति समूहों में तुर्की तथा फिनिश लोग आते हैं जिनका सम्मिलित क्षेत्र 11 प्रतिशत का है। तुर्की लोग (समस्त जनसंख्या का 8 प्रतिशत) ज्यादातर एशिया में फँसे हैं जबकि फिनिश लोगों (3 प्रतिशत) का केन्द्रीयकरण मुख्य-रूप से यूरेशियन रूस में ही है। टुण्ड्रा प्रदेशों में भी इनका ही अंश है। अन्य में तातार, मंगोल, कजाक, खिरगीज तथा उजबेक लोग उल्लेखनीय हैं।

### धर्म

क्रान्ति से पूर्व, जार शासन के समय आर्थोडॉक्स चर्च को स्टेट की मान्यता प्राप्त थी और स्वयं जार इसका प्रधान होता था। क्रान्ति के बाद साम्यवादी प्रशासन में धर्म को राज्य द्वारा कोई प्रोत्साहन नहीं दिया गया। वरन् अनेक चर्चों एव पूजागृहों को सामाजिक-भवनो (कलब, पुस्तकालय, पुरातत्व संग्रहालय आदि) में परिवर्तित कर दिया गया। बहुत से नगरों और कस्बों में चर्च अग्न भी हैं परन्तु योजना के अनुसार जो नई कृषि एव औद्योगिक वस्तियाँ बन रही हैं उनके 'प्लान' में वही भी चर्चों को जगह नहीं दी गई है। द्वितीय विश्वयुद्ध के बाद पुन एक बार लहर उठी और लोगों ने धार्मिक स्वतन्त्रता के विषय में अपनी स्थिति जाननी चाही। सरकार की ओर से धर्म निजी मामला बतलाया गया। न कोई सरकारी धर्म है और न किसी धर्म को सरकार प्रोत्साहन देती है। इस समय 50 मिलियन लोग रूसी आर्थोडॉक्स चर्च के अनुयायी हैं जिसका प्रधान केन्द्र मॉस्को में है। अन्य धर्म स्थानीय महत्व के हैं जिनमें जार्जियन चर्च, ईवांगेलीकल मिनिश्चियन बैप्टिस्ट तथा लूथेरनस आदि उल्लेखनीय हैं।

### जनसंख्या का क्षेत्रीय वितरण .

सोवियत समय में (1917) के बाद) विभिन्न क्षेत्रों की जनसंख्या की मात्रा, कुल देश के प्रतिशत एव स्वरूप में महत्वपूर्ण परिवर्तन हुए हैं जिन्हें समझे बिना जनसंख्या का वितरण स्पष्ट नहीं हो पाता। सुविधा के लिए सोवियत सघ को चार क्षेत्रों में विभाजित कर लेते हैं, ये हैं—यूरोपियन रूस, साइबेरिया, काकेशिया तथा मध्य एशिया। निम्न सारिणी से इन प्रदेशों में होने वाले जनसंख्या सम्बन्धी परिवर्तन स्पष्ट परिलक्षित हैं। आंकड़े 1959 की अधिकृत जनगणना तक के हैं।

सोवियत सघ मे जनसंख्या का क्षेत्रीय वितरण 1897-1959

	1897		1926		1939		1959	
	मिनि०	%	मिनि०	%	मिनि०	%	मिनि०	%
यूरोपियन रूस	976	83.6	1169	70.5	1299	75.9	1528	73.2
ट्रांस काकेशिया	59	5.0	59	4	46	8.1	95	4.6
साइबेरिया तथा	57	4.9	105	7.2	167	9.8	236	11.3
पुरपूर्व								
मध्य एशिया	76	6.5	137	9.3	166	9.7	229	10.9
योग	117.2		147.0		170.6		208.8	

सोवियत रूस दुनिया के अत्यन्त कम बसे देशों में से एक है। यहाँ का जनघनत्व 25 मनुष्य प्रति वर्गमील है। 80 प्रतिशत जनसंख्या योरोपियन रूस में है। देश का तीन चौथाई भाग ऐसा है जहाँ औसत घनत्व 5 मनुष्य प्रतिवर्गमील बैठता है। यह भाग एशियाटिक रूस में है पिछले दिनों में पश्चिमी साइबेरिया एवं मध्य एशिया में भवस्य जनसंख्या बढ़ी है परन्तु यह वृद्धि भी खनिज एवं औद्योगिक केन्द्रों तक ही सीमित है। बाकी समस्त एशियायी रूस अवसिक्त या अल्पवसिक्त है। इस भाग में जनसंख्या के विकास में भौगोलिक तत्व काफी सीमा तक बाधक रहे हैं। पर्वतों एवं जमे समुद्रों से घिरा यह विज्ञान भू-वण्ड अपनी भीषण ठंड, विसृत भाग में फैले जंगल, अस्वस्थ नदी एवं भीमों तथा शुष्क जलवायु के कारण सदा उपेक्षित रहा है। क्रांति के बाद जब कई स्थानों पर खनिज भण्डारों का पता चला था तब पश्चिमी साइबेरिया में बजर भूमि को साफ करने खेतों में परिवर्तित किया गया तभी इसमें मानवता का श्रीगणेश हुआ, अथवा जार के समय में केवल ट्रांस साइबेरियन रेल मार्ग के सहारे ही पतली सी पट्टी में बसाव था। पुर उत्तर में टुण्ड्रा प्रदेश तो अब भी जनशून्य सा ही है, केवल खनिज बंधों या टिम्बर केन्द्रों में ही कुछ मानवता मिलती है। समस्त साइबेरिया का औसत घनत्व 5-10 मनुष्य प्रतिवर्गमील में अधिक नहीं है। पुर पूर्व में तटवर्ती पट्टी के सहारे-सहारे जहाँ मानवता जलवायु के कारण कुछ अनुकूल दशाएँ हैं मानवता का विकास हुआ है।

(घ) योरोपियन रूस

एशियाटिक रूस के विपरीत योरोपियन रूस में, विशेषकर वोल्गा के पश्चिम में जनघनत्व मध्य योरोप की तरह है जहाँ का औसत 250 मनुष्य प्रति वर्गमील है। डीनेजबेसिन एवं मध्य योरोपियन रूसी औद्योगिक पेट्टी में 500 तक पाया जाता है।

इसी भाग में मोवियत रूस के ज्यादातर बड़े नगर विद्यमान हैं जिनमें मास्को (6,643,000) गॉर्गी (1,155,000) कोय (1,508,000) गाब्रोव (1,170,000) वज़ान (762,000) डोनेस्क (809,000) तथा घोटोना (735,000) आदि विद्यमान हैं। दक्षिण में निचनी नीपर एव उत्तरी श्रीमिया प्रदेश में जन घनत्व अपेक्षाकृत कम है क्योंकि यह एक वृषि प्रधान भाग है जहाँ ज्यादातर ग्रामीण जनसंख्या निवास करती है। निवोनायेव (280,000) तथा गैरमन (210,000) दो बड़े नगर हैं। श्रीमिया श्रीमिया पर्वत के दक्षिणी भागों का समाव पुन बना हो जाता है। यहाँ याल्ना तथा आनुस्ता स्वास्थ्य केन्द्र है। योहपियन रूस के उत्तरी भाग एव बाल्टिक स्ट्रिम में औषध घनत्व 100-125 मनुष्य प्रति वर्गमील है। बड़े बड़े कम्पों के पाम ज्यादा समाव है। लेनिनग्राद (3,641,000) मिस्का (717,000) बाल्तिनिनग्राद (253,000) रीगा (658,000) तथा तातिन (320,000) इन प्रदेश के मुख्य नगर हैं। बोल्ला प्रदेश के उत्तरी भाग में बड़े नगरों के पाम बसाव ज्यादा है। अयया रोप भागों में टिनरा (75 मनुष्य प्रति वर्गमील) है। बोल्लाग्राद के नीचे ब्रद-स्टेपी प्रदेश में समाव और भी कम है। साराटोव (683,000) अस्त्राखान (342,000) एव बोल्गाग्राद (700,000) सबसे बड़े नगर हैं।

बोल्ला एव यूराल के बीच में घनी जनसंख्या केवल हान में ही प्राप्त तेज क्षेत्रों में पाई जाती है। यहाँ के मनी कस्बे नए हैं। उदाहरण के लिए घोस्टेविस्की की जनसंख्या 1950-65 के 15 वर्षों में ही लगभग 70,000 हो गई है। यूराल प्रदेश की 17 मिलियन जनसंख्या का दो तिहाई भाग औद्योगिक कस्बों में निवास करता है। रोप भाग में अत्यन्त टिनरा समाव है। म्यंटोवस्क (919,000) र्बिया विसम्ब (805,000) तथा पम (764,000) इस क्षेत्र के बड़े कस्बे हैं। मंगनी-टोमोर्स्क (348,000) तथा नोवोदोरिन्स वस्तुन पिछनी 3 दगादियों के ही नगर हैं। यूराल प्रदेश में मजदूरी अधिक बना बसा प्रदेश इसका मध्य भाग है जो अपेक्षाकृत नीचा भी है। इसमें लगभग 100 कस्बे हैं। पश्चिमी हान प्रदेशों में ऊपरी कामा वलिन के औद्योगिक केन्द्र (पम के चारों ओर) बेनावा घाटी तथा ननून श्रेणियों की छोड़कर अन्य मनी भाग पूर्वी हानों की वजाय कम कम हैं क्योंकि पूर्वी हानों पर ही ज्यादातर लौह एव औद्योगिक केन्द्र हैं। यूरोपियन रूस का उत्तरी पूर्वी भाग यद्यपि साइबेरिया की तुलना में तो ज्यादा बसा है परन्तु अन्य यूरोपियन रूसी भागों की तुलना में अत्यन्त टिनरा है। यहाँ की जनसंख्या तकरी ताने व रिनदीयन पवन ता वाय करती है। कुछ अधिक कम केन्द्र उत्तरी तेज क्षेत्र तथा निचोरा कोयन तथा में यरकुटा (60,000) के घनत्व पाए जाते हैं। पैट्रोवावोदस्क (157,000) तमने बसा नगर है।

### (ब) साइबेरिया

साइबेरिया प्रदेश में मानव बसाव केवल केन्द्रीय भागों के सहारे, पश्चिमी साइबेरिया

के कृषि क्षेत्रों, नदियों की घाटियों या खनिज तथा भौद्योगिक केन्द्रों में विकसित हुआ है। यहां कुर्गन (198,000) सोमस्क (721,000) तथा नोवोसिबिर्स्क (1,029,000) सबसे बड़े शहर हैं। कुज़नेत्स्व में लगभग 8 कस्बे ऐसे हैं जिनकी जनसंख्या 50,000 से ऊपर है इनमें सबसे बड़ा नोवोकुज़नेत्स्क (475,000) है और भी आगे पूर्व में बसाव एक पनली पट्टी में ट्रांस साइबेरिया रेलवे के सहारे-सहारे मिलता है। यहां थ्रेन्सोयास्क (531,000) तथा इकुटंस्क (401,000) बड़े नगर हैं। बेकाल झील के पूर्व में बसाव की यह पट्टी और नी पनली हो जाती जहाँ चीना (198,000) तथा उलान-उदे पृथक् कस्बों के रूप में स्थित हैं। आमूर बेसिन विशेषकर आमूर उमूरी के सगम क्षेत्र में तथा ब्लाडीवोस्तक के निकट बसाव अपेक्षाकृत ज्यादा है। टैंगा प्रदेश में नदियों के सहारे-सहारे कृषि क्षेत्र विकसित हुए हैं या फिर वही खनिज केन्द्रों में जन बसाव बढ़ा है अन्यथा सम्पूर्ण टैंगा एव टुन्डा बहुत ही कम बसा है जहाँ संमोइटी, टुगुज व लैप्स लोग रैनडीयर चराते फिरते हैं।

### (स) कॉकेशिया :

कॉकेशिया प्रदेश के उत्तरी भाग में जहाँ तेल क्षेत्र विकसित हुए हैं जन बसाव पर्याप्त है परन्तु वोल्गा के दक्षिण-पूर्व में जहाँ केवल कृषि ही मुख्य उद्यम है बसाव छितरा है। प्रधान नगर फ्रेंसबोइर, साराटोव, वाकू तथा ग्राजनी आदि हैं जो पिछले दिनों में पर्याप्त भौद्योगिक हो गए हैं। कॉकेशिया के पर्वतीय भागों में बसाव केवल घाटियों में मिलता है। ट्रांस-कॉकेशिया के गाव एव जीवन भूमध्य सागरीय प्रदेशों से मिलता जुलता है। काले सागर के तटवर्ती गर्म तथा आर्द्र प्रदेशों में जहाँ चाय व फलों की खेती होती है घनत्व 155 मनुष्य प्रति वर्ग मील तक है। यहां बड़े बड़े सामूहिक फार्म मिलते हैं। कुटैसी, जैस्ताफोनी एव तिविलिसी प्रधान कस्बे हैं। ट्रांस-कॉकेशिया के पूर्वी शुष्क भागों विशेषकर कूरा निचले प्रदेशों तथा आर्मीनियन पठार में बसाव छितरा है औसत घनत्व 50 है। केवल घाटियाँ ही अधिक बसी हैं जहाँ यरवान (633,000) तथा लैनिनाकान (127,000) जैसे कस्बे बढ गए हैं। वाकू, ग्राजनी एव मैकोप तेल क्षेत्र घन बसे हैं।

### (द) मध्य एशिया :

मध्य एशिया के बसाव में क्षेत्रीय अंतर बहुत है। उपजाऊ समतल नखलिस्तानों में भारी बसाव केन्द्र विकसित हो गए है जबकि रेगिस्तानी शुष्क प्रदेशों एव पर्वतीय भाग निजन हैं। बसाव का प्रधान स्रोत पानी है अर्थात् जहाँ कहीं नी पानी प्राप्त है बसाव बढ गए हैं। अर्द्धशुष्क भागों में अभी भी घुमक्कड़ तुर्कों जातिया अपनी भेड़ों को लिये घूमती हैं। जिनका बसाव घनत्व 3 से 10 मनुष्य प्रति वामील बैठता है। उस्त-उद पठार कराकुम एव किजिल कुम रेगिस्तान (अरब सागर के दक्षिण एव पूर्व

में) तथा बेट-भाकदाला क्षेत्र पूर्णतः शुष्क हैं जिनकी जनसंख्या बहुत ही छिछरी है। निःसंदेह भोवियत काल में खान एवं उद्योग केन्द्रों के सहारे कई नए बस्ते विकसित हो गए हैं। इनमें कारागाडा (482,000) बत्वाश (60,000) तथा टैमीर-टाऊ (142,000) उल्लेखनीय हैं जो पिछले 25 वर्षों में ही बड़े हैं। मध्य एशिया की पर्वत श्रृंखलाओं के चरण प्रदेशों में स्थित लीयस भागों में जहाँ वही भी किसी जलधारा या अन्य किसी स्रोत से जल प्राप्त हो गया है, अच्छी कृषि होती है, वहाँ बड़े-बड़े गाव हैं। घनत्व औसतन 75-250 मनुष्य प्रति वर्गमील है। विस्तृत भागों में शुष्क कृषि होती है जहाँ 25 से 50 मनुष्य तक एक वर्गमील में आश्रय लिए हुए हैं। करगनापाटी, जैरावशान का सिंचित प्रदेश एवं कोपेतदाश के फुटहिल्स क्षेत्र ज्यादा बसे हैं जिनमें औद्योगिक नगर ताशकंद (1,106,000) समरकंद (233,000) फ्रून्ज (360,000) अरखाबाद (226,000) तथा आलमघाना (623,000) सबसे बड़े नागरिक केन्द्र हैं सर एवं आमू नदी की घाटियों में कई नवलिस्तानी विकसित हो गए हैं जिनमें औसत घनत्व 75-125 मनुष्य प्रति वर्गमील है।

### शहरी एवं ग्रामीण जनसंख्या का वितरण 1913-69

वर्ष	कुल जनसंख्या (मिलियनों में)	शहरी जनसंख्या (मिलियनों में)	ग्रामीण जनसंख्या (मिलियनों में)	प्रतिशत	
				शहरी	ग्रामीण
1913	159.2	28.1	131.1	18	82
1926	147.0	26.2	120.7	18	82
1939	170.6	56.1	114.5	33	67
1959	208.8	99.8	109.0	48	52
1961	216.2	108.3	107.9	50	50
1963	223.0	115.0	108.0	51.6	48
1969	239.0	134.2	104.8	56.2	43.8

### शहरी एवं ग्रामीण जनसंख्या

अगर 1926, 1939 एवं 1959 की तीन जनगणनाओं की तुलना की जाए तो स्पष्ट होगा कि इस अवधि में शहरी जनसंख्या का प्रतिशत तेजी से बढ़ रहा है। यह वृद्धि पुराने नगरों में तो हुई ही है परन्तु अनेक नए नगर बसा जाने से अन्तर स्पष्ट हो गया है। पिछले 3-4 शताब्दियों में सैकड़ों नए नगर बसाए गए हैं इनमें अधिकांश नदियों के किनारे, खनिज-क्षेत्रों या लायात केन्द्रों में औद्योगिक नगरों के रूप में विकसित किए गए हैं। इन नए नगरों या पश्चिमी साइबेरिया के कृषि क्षेत्रों में योरुपियन रूस

से लोग आकर बसे हैं। यस्तुन योग्यीय रूप म भी इन दिनों में बसाव के स्थान में पर्याप्त आर धार है।

1926 में इन भाग में केवल 1.5 लोग नगरों में थे लेप 4/5 'रेनिट्टर क्षेत्रों में गेती करते थे परन्तु 1960 में यह अनुमान प्राया प्राया था। इन वर्षों में शहरी जनसंख्या में 81.8 प्रतिशत की वृद्धि हुई जबकि प्राचीन कृषिगत क्षेत्रों में 12.7 मि० लोग कम हुए। निम्न सारणी से यह स्पष्ट है।

सामूहिक कृषि अधिवास ने बसाव को एक नया मोड़ दिया। इस तरह सिमांत लोग विभिन्न प्रकारों एवं प्रकारों के गाँवों में रहने से ज़िन्दा से बट्टा से नगना या पुर्वा थे। समूहीकरण के कारण सभी सदस्य किसानों ने एक स्थान पर बसने की आवश्यकता की। इस प्रकार फार्मों पर काम अधिवास या प्राचीन नगरों ज़िह हसी भाषा में 'एषोगोरोड' कहते हैं, का अनुदान हुआ। इनका बसाव एक निश्चित योजना एवं व्यवस्था से किया गया। 1950 तक ऐसे कई हजार गाँव बसाये जा चुके थे। नगरिक जनसंख्या का लगभग 75 प्रतिशत भाग औद्योगिक नगरों में है जो माँस्को, डीनेरज, यूराल, बजाक, बारागाडा तथा कुजनस्क बेगिन में है। औद्योगिक नगरों की वृद्धि बड़ी तेजी में हुई है इस समय 165 नगर ऐसे हैं जिनकी जनसंख्या एक लाख से अधिक है जबकि 1939 में ऐसे नगर केवल 79 थे। बारागाडा 1930 में एक छोटा सा गाँव था जो बदतर 1939 में 166,000 एवं 1960 में 513,000 की आबादी वाला नगर हो गया।

# ब्रिटिश द्वीप समूह

ब्रिटिश द्वीप समूह के अन्तर्गत दो बड़े द्वीप समूह—ग्रेट ब्रिटेन तथा आयरलैंड एव अनेक छोट-मोटे द्वीप शामिल किए जाते हैं। ये सभी द्वीप समूह महाद्वीप के उत्तरी-पश्चिमी तट के निकट महत्वपूर्ण स्थिति लिए हुए हैं। ये यूरोप के मुख्य भूखण्ड से केवल 33 कि० मी० चौड़े डीवर जलडमरू मध्य द्वारा पृथक् हैं। यहाँ दक्षिणी-पूर्वी इंग्लैंड एव फ्रान्स इतने निकट हैं, कि वे किसी समुद्र द्वारा पृथक् लगते ही नहीं हैं। वह दिन भी दूर नहीं जबकि इंग्लैंड यूरोप महाद्वीप के मुख्य भूखण्ड से थल द्वारा सम्बन्ध स्थापित कर लेगा क्योंकि इस बात के प्रयत्न किए जा रहे हैं कि जयली इंग्लिश चैनल के नीचे अघो-जलीय सुरंग बनाई जाए और उससे होकर ब्रिटेन तथा फ्रान्स को रेल द्वारा जोड़ा जाए। इस दिशा में ब्रिटेन तथा फ्रान्स के मध्य समझौता भी हो गया है और अघो-जलीय सुरंग का कार्य भी प्रारम्भ कर दिया गया है।

राजनैतिक दृष्टि से ग्रेट ब्रिटेन के अन्तर्गत तीन राज्य सम्मिलित किए जाते हैं उत्तर में स्कॉटलैंड, पश्चिम में वेल्स तथा दक्षिण में इंग्लैंड। ये तीनों राज्य सन् 1603 से राजा के अधीन संगठित हैं। 1920 में आयरलैंड को दो भागों में विभाजित किया गया प्रथम, उत्तरी आयरलैंड एव दूसरा आयरिश स्वतंत्र गणराज्य। उत्तरी आयरलैंड की अपनी पृथक् समझ है परन्तु रक्षा, विदेश नीति व अन्य मामलों में यह ब्रिटेन से जुड़ा है। आजकल उत्तरी आयरलैंड की पृथक्, पूर्ण सत्ता युक्त स्वतंत्र गणराज्य बनाने के लिए योजनाबद्ध आन्दोलन चल रहा है। 'यूनाइटेड किंगडम' शब्द में तात्पर्य है ग्रेट ब्रिटेन एव आयरिश गणराज्य का संगठन। ग्रेट ब्रिटेन के विभिन्न भागीदार राज्यों का क्षेत्रफल निम्न प्रकार है—

इंग्लैंड	50,331 वर्ग मील <sup>1</sup>
वेल्स	8,016 „
स्कॉटलैंड	30,405 „
मैन द्वीप	221 „
चैनल द्वीप समूह	75 „
उत्तरी आयरलैंड	5,462 „

ब्रिटेन के चारों ही भागीदार राज्य अपनी सस्कृति, ऐतिहासिकता, जातीय लक्षण एव भाषा की दृष्टि से भिन्नता युक्त हैं परन्तु सदियों से साथ रहने एव राजनैतिक दृष्टि से

एक मूत्र में गुंथे होने के कारण इनका इतना अधिक मिश्रण हो गया है कि वही भी एक एक ऐसी विभाजक रेखा नहीं खींची जा सकती जिसके दोनों ओर पृथक संस्कृतियाँ स्पष्टतः नजर आएँ। इस प्रकार इस छोटे से भूखण्ड में चार जातीय एवं सांस्कृतिक तत्व (वेल्स, स्कॉटिश, इंग्लिश, फ्रायरिश) तीन सरकारें (इंग्लैंड, स्कॉटलैंड एवं फ्रायरलैंड) तथा दो राज्य (पेट ब्रिटेन एवं फ्रायरलैंड) स्थित हैं। ब्रिटेन के इन छोटे छोटे भागीदारों के पारस्परिक सम्बन्ध इतने गहन एवं जटिल हैं कि उन्हें पूर्व-इतिहास तथा सूक्ष्म ज्ञान के बिना समझना बड़ा मुश्किल है।

ब्रिटिश द्वीप समूह का अक्षांसीय-देशांतरीय विस्तार कुछ इस प्रकार का है कि लगभग एक वर्गकार आकृति बन जाती है। ये द्वीप समूह पूर्व में  $1^{\circ}$  पूर्वी देशांतर में लेकर पश्चिम में  $10^{\circ}$  पश्चिमी देशांतर एवं  $50^{\circ}$  उत्तरी अक्षांश से लेकर  $60^{\circ}$  उत्तरी अक्षांश तक फैले हैं। यूनानी समय तक ब्रिटेन के ये भू-भाग दुनिया के पश्चिमी तटों पर माने जाते थे। यह सच है कि यूनानी दार्शनिक इस मत से सहमत थे कि पृथ्वी गोलाकार है परन्तु उस समय तक जितना भू-भाग ज्ञात था उसमें ब्रिटिश द्वीप एक तट पर स्थित थे। टॉलमी ने दुनिया का जो मानचित्र बनाया उसमें इन द्वीपों को घुर उत्तर-पश्चिम में प्रकट किया गया है। 1492 ई० में जब अमेरिका की खोज हुई तो ब्रिटेन की स्थिति एवं दम बढ़ गया। अब यह नवीन तथा प्राचीन दुनिया के लगभग मध्य में हो गया। यह एक सार्वभौम सत्य है कि ब्रिटेन की स्थिति पक्षीय गोलाकार के ठीक मध्य में है। अमेरिका के भौतिक विकास एवं अटलांटिक महासागर की व्यस्तता ने इसका महत्व और भी अधिक बढ़ा दिया।

ब्रिटेन का अध्ययन चाहे किसी दृष्टि से किया जाए, एक विचार मस्तिष्क में सदा रहता है कि कुछ दशक पूर्व तक यह दुनिया के सबसे बड़े साम्राज्य का सिरमौर था, एक ऐसा साम्राज्य जिसमें दुनिया का एक तिहाई शामिल था। आज के बड़े-बड़े देश—सं० राज० अमेरिका, कनाडा, फ्रांस, स्पेन, ग्रेट ब्रिटेन, भारत, जपान, दक्षिणी अफ्रीका, पाकिस्तान तथा अफ्रीका एवं एशिया के अनेक देश इस ताज के अधीन थे। ब्रिटिश साम्राज्य में कभी मूर्ख नहीं छिपता था। न केवल राजनैतिक बरन् सैनिक, दैक्षिक, वैज्ञानिक तथा सामाजिक सभी दृष्टियों से ब्रिटेन ने दो शताब्दियों की अवधि तक विश्व का नेतृत्व किया। औद्योगिक क्रान्ति का शोधक यही हुआ। दुनिया की अनेक वैज्ञानिक खोजें इसी भूमि पर हुईं। अतः जब ब्रिटेन का भौगोलिक अध्ययन करते हैं तो वस्तुतः उन तथ्यों, उन कारणों या परिस्थितियों में भाँकने का प्रयास करते हैं जिनके आधार पर छोटा सा भूखण्ड, जरा सी मानवता एवं नगण्य प्राकृतिक साधन लेकर यह देश विश्व की एक महान शक्ति बन सका।

क्या भौगोलिक परिस्थितियाँ ही इस सारे विकास की पृष्ठभूमि में आधारभूत स्थिति लिए हैं? नहीं। उनसे अधिक महत्व मानवता को दिया जाना चाहिए, उन परिस्थितियों को



चतुर नागरिकों को दिया जाना चाहिए जिन्होंने अपने प्रत्येक परिश्रम से न केवल अपने देश को मजबूत बनाया दुनिया के कौनों-कौनों में बिना बर अपनी सभ्यता का मन्देरा पहुँचाया। दुनिया के हर भाग में व्यापार की सम्भावनाओं को उन्होंने दूरदर्शिता से देखा, शोषण किया और भाविकता वहाँ के शानत बन बैठे। यही कारण है कि अंग्रेजी भाषा विश्व की सम्पूर्ण भाषा है। ब्रिटिश निवासियों का राष्ट्रीय चरित्र और परम्पराएँ विश्व के लिए अनुकरणीय बस्तु हैं। ब्रिटेन में आम तौर पर अंग्रेजी बोली जाती है पर स्थानीय रूप से तीन प्राचीन भाषाएँ भी प्रयोग में आती हैं। यथा, वेल्स में वेल्स, स्कॉटलैंड में गैलिक तथा आयरलैंड में आयरिश-गैलिक बोली जाती है। मेन द्वीप में गैलिक भाषा प्रयोग में आती है।

ब्रिटेन में साम्यवाद एवं प्रजातन्त्र का अद्वितीय एवं अनुपम सन्तुलन है। ऐसा सुन्दर सन्तुलन सम्भवतः दुनिया के किसी भी भाग में नहीं है। जब हम यहाँ का यह प्रचलित नारा 'राजा मर गया, राजा चिरानु हो' सुनते हैं तो आश्चर्य होता है। यह क्या कम आश्चर्यजनक है कि दुनिया सबसे प्राचीन प्रजातन्त्रीय व्यवस्था में राजा का पद आज भी गौरवशाली है। निम्नदेह राजा का पद नाम मात्र का है फिर भी एक ब्रिटिश नागरिक को उसमें उतने इतना आकर्षण होता है कि वह राजा के दायें के लिए सदा सत्पन्न रहता है। कानूनाचार तथा न्यायन्याय दोनों के लिए सदा उत्तरदायी है। यमन नदी के किनारे ब्रिटेन निम्नदेह में स्थित यह मजदूरी इन्डिया तथा वेल्स पर तो सीधे शासन करता है। स्कॉटलैंड एवं उत्तरी आयरलैंड अपने भीतरी मामलों के लिए स्वतन्त्र हैं।

आज ब्रिटेन की स्थिति एक 'बूढ़े शेर' जैसी है जिसकी शक्ति का हान हो चुका है। आर्थिक, सैनिक, राजनैतिक सभी दृष्टियों से ब्रिटेन भीतर से खोखला हो गया है। प्रधान कारण, स्वाभाविक रूप से, उपनिवेशों का हाथ से निकल जाना है। एशिया तथा अफ्रीका के ज्यादातर देश स्वतन्त्र हो चुके हैं और ब्रिटेन के साथ अपने अतीत के सम्बन्धों को मजबूत बनाए रखने की दृष्टि से राष्ट्र मजबूत के सदस्य हैं। निम्नदेह उपनिवेशवाद की भारी बुरायाँ होती हैं लेकिन इन सबको स्वीकार करते हुए भी यह तथ्य अस्वीकार नहीं किया जा सकता कि अंग्रेजी से उनके उपनिवेशों के नागरिकों ने बहुत कुछ सीखा।

इससे पूर्व कि ब्रिटेन के विविध भौगोलिक पहलुओं का अध्ययन किया जाए यह वास्तविक होगा कि उन तत्वों पर एक सरसरी नजर डाली जाए जो यहाँ के विकास में अग्रणी रूप में रहे हैं।

1. द्वीपीय स्थिति—ब्रिटिश द्वीप समूह यूरोप महाद्वीप के उत्तर-पश्चिम में द्वीपीय स्थिति लिए हुए है जिसका प्रत्यक्ष एवं अप्रत्यक्ष रूप में यहाँ के विकास पर भारी प्रभाव पड़ा है। द्वीपीय स्थिति के लाभों को निम्न पन्थियों में समझा जा सकता है।

(क) यह द्वीपीय स्थिति का ही परिणाम था कि ब्रिटेन निवासी कुशल नाविक बने।

यहाँ की नीसेना एव व्यापारिक जहाजों के दुनिया के अच्छे बंदों में से माना जाता है ।

- (ख) इस स्थिति के फलस्वरूप समुद्र ब्रिटेन निवासियों का श्रीढागण बना, मानवीय और समुद्री सस्कृतियों का यह सुखद परिणाम हुआ कि ब्रिटेन निवासी दुनिया भर के देशों में व्यापार करने गए और अन्त में उन्होंने भारी साम्राज्य स्थापित किया ।
- (ग) इंग्लिश चैनल द्वारा पृथक् होने के कारण अन्त यूरोपियन देशों की तरह सीमा विवादों में न पडकर ब्रिटेन अपनी निजी विशेषताओं को प्रोत्साहित कर अपने विकास में रत रहा ।
- (घ) अपनी स्थिति, विस्तार एव आकृति के कारण ही ब्रिटेन को फ्रांस व जर्मनी की तरह एक शक्तिशाली केन्द्रीय सरकार की जरूरत न हुई । फलतः यहाँ प्रजातन्त्रीय प्रणाली एव प्रतिनिधि सरकार का विकास सम्भव हुआ ।
- (ङ) ब्रिटिश द्वीप समूह दुनिया के मध्य में स्थित है । अमेरिका की खोज व अटलांटिक महासागर की व्यापारिक व्यस्तता का सबसे ज्यादा लाभ ब्रिटेन को ही मिला । अटलांटिक महासागर की ओर से एक तरह से यह यूरोप महाद्वीप का द्वार हो गया । यह पुरानी एव नई दुनिया के बीच एक कड़ी का रूप लिए है । अमेरिका, लैटिन अमेरिका व आस्ट्रेलिया आदि देशों से व्यापारिक सम्बन्धों की दृष्टि से यूरोप में ब्रिटेन ही सर्वाधिक अच्छी भौगोलिक स्थिति में है ।

2 मिश्रित सस्कृति—ब्रिटेन एक तरह से रोमन एव जर्मन सस्कृतियों के मिलान स्थल पर विद्यमान है जिसका उसे अप्रत्यक्ष रूप में भारी लाभ मिला है । यहाँ की सस्कृति दोनों के मिश्रण का परिणाम है जिसमें दोनों के अच्छे-अच्छे गुणों का समावेश है । इन मिश्रण का सर्वोत्तम उदाहरण यहाँ की भाषा में मिलता है । अंग्रेजी भाषा जर्मनी की ट्यूटानिक एव लैटिन दोनों के मिश्रण से बनी है और दोनों ही मूल भाषाओं का आशय अंग्रेजी से समझा जा सकता है । भाषा ही नहीं रीति रिवाज, साहित्य, कानून, सस्कृति सभी में वहाँ संशोधित मिश्रित रूप मिलता है ।

इस स्थिति का ही परिणाम था कि यहाँ विभिन्न सस्कृतियों के लोग आए । वे माघ अपने मूल देशों की सस्कृति व गुण लाए और इस मिश्रण के कारण जिस मिली जुली सस्कृति का विकास हुआ उसके फलस्वरूप ब्रिटेन इस उन्नत स्थिति तक पहुँच सका । 1000 ईसा पूर्व तक ये द्वीप प्रायः निर्जन थे । ठंड, नमी, जंगल, पीट, बॉक्स आदि मानव वसाव में बड़ी बाधा प्रस्तुत करते थे । वर्तमान जनसंख्या उन लोगों की वंशज है जो अपनी महत्वाकांक्षा, साहस, परिश्रम तथा प्रतिकूल वातावरण को अनुकूल बनाने की क्षमता लेकर यहाँ आए थे । निस्संदेह, वे लोग मानसिक तथा शारीरिक दृष्टि से अपने-अपने जातीय समूह के श्रेष्ठ लोगों में से थे । यथा ब्रैट्स, सैक्सन, एजिस, ईंस तथा नॉर्मंस

आदि लोगों को यहाँ बसने में पर्याप्त परिश्रम करना पड़ा।<sup>2</sup> फलतः उनकी सन्तानों को ये सब सुख पौरिक अधिकार में निचे और उनका बौद्धिक तथा श्रमस्तर अस्माकृत ऊँचा रहा।

यही नहीं 18वीं शताब्दी एव 20वीं शताब्दी के पूर्वार्द्ध में भी विभिन्न देशों के अनेक प्राणी व्यक्ति जैसे वैज्ञानिक, राजनीतिज्ञ आदि बिल्कुं किन्हीं कारणों में अपना देश छोड़ना पड़ा यहाँ आए। इन प्रकार ब्रिटेन में मनु में श्रेष्ठ मानवता का आनात होता रहा। यह निश्चय ही अत्यन्त ही होता कि महान् विचारक तथा आधुनिक साम्यवाद के जनक कार्ल मार्क्स ने अपनी बड़ बचपन पुस्तक 'कैपिटल' का पर्याप्त भाग इनचैड में रहकर ही पूरा किया था।

3 कटी फटी तट रेखा—ब्रिटिश द्वीप समूह महाद्वीपों जल-मान चक्रों पर स्थित उनके आत-मान कहीं भी समुद्र की गहराई 100 फीट से ज्यादा नहीं है। बन्सुत-वर्तमान के ब्रिटिश द्वीप समूह कभी यूरोप महाद्वीप के अचौर विस्तार भाग ही थे। आनात में हिन्दुस में अनाव के फलस्वरूप नीचे भागों के अचौर एव समुद्र तल ऊँचा उठने के कारण नीचे भाग इतिहास अंततः के रूप में दब गए और इन द्वीपों का अविभाज हुआ। यही कारण है कि ब्रिटेन की तट रेखा अत्यन्त कटी फटी है। समुद्र के अचौर होने तथा कटी फटी तट रेखा के निम्न परिणाम हैं—

(क) प्राकृतिक बंदरगाह पर्याप्त हैं। अनेक पीडाग्रह हैं। इनमें एक और जहाँ अत्यन्त निर्माण उद्योग को प्रोत्साहन मिला दुनगी और कुशल नाविकों का अभाव न रहा। बचपन से ही समुद्री अभियान क्रीडा रूप में निरू जाते हैं। यही कारण है कि ब्रिटेन का जहाजी बेडा सदा से मजबूत रहा।

(ख) निकटवर्ती समुद्र के अचौर होने में अत्यन्त-तरा पर्याप्त शक्तिशाली हैं। फलतः नदियों एन्वुगीय बनाने हुई हैं जो अत्यन्त आत-मान के लिए एक सामनायक स्थिति है। उद्योगों का विकास नहीं हो पाया है। ऐं को निरंतर होने को समस्या कभी नहीं आनी।

4 उष्णहवर्द्धक जनवातु—एक कहानी अत पडी है कि कोई भी व्यक्ति सदन में केवल 24 घंटे में सब प्रकार के मौसम महसूस कर सकता है। तदनु यह है कि वहाँ मौसम इतनी अत्यन्त-परिवर्तित होते हैं कि ऊँचा देने वाली एकस्मत्ता नहीं होती। यहाँ की जनवातु शारीरिक एव मानसिक दोनों प्रकार के विकास के लिए श्रेष्ठ मानी जाती है। कम सई जाड़े, हल्की पतिया, साल भर समान विचरित गर्मी एव मौसम की एकस्मत्ता को भा करके समुद्रि का मधुर कारणे जाने अकस्मात यहाँ की जनवातु के अग्रत अग्रत हैं। भूगोल वेत्ता एन्वुगीय हटिगटन ने पश्चिम-यूरोप की जनवातु को मानव विकास के

लिए श्रेष्ठ बतलाया है। यहाँ की जलवायु के बारे में कहा जाता है कि वनस्पति से भी ज्यादा इस प्रदेश की जलवायु मानवीय कुशलता पर अनुकूल प्रभाव डालती है। सर्दियाँ में 40° फे० एव गर्मियों में 60° फे० तापक्रम रहते हैं। ब्रिटेन की जलवायु भी इसी प्रकार की है। यही वजह है कि यहाँ का औसत व्यक्ति भी परिश्रमी और साहसी है।

जलवायु का मानवीय दृष्टि से विरलेपण करने पर ज्ञात होता है कि ब्रिटेन की गर्मियों शारीरिक स्वास्थ्य एवं मानसिक कार्यों के लिए उत्तम हैं। प्रायः सभी मौसमों में रहने वाली आद्रता चमड़ी के लिए उपयुक्त है। साथ ही गर्मी की भीषणता को भी बम करती है। ब्रिटेन के जाड़े मानसिक कार्यों के लिए श्रेष्ठ है। निरंतर चलने वाले चक्रवात लोगों को आलस्य से मुक्त रखते हैं।

ब्रिटेन की तुलना इस दृष्टि से जापान से की जा सकती है। वहाँ की सामूद्रिक जलवायु में भी ठीक इसी प्रकार के लक्षण हैं। यही कारण है कि जापान निवासी भी अत्यन्त परिश्रमी होते हैं।

5 गर्म जल धारा-ब्रिटेन 50 60 उत्तरी अक्षांशों में स्थित है। इस अक्षांशीय स्थिति में स्वाभाविक रूप से भीषण ठंड होने की आवश्यकता है। सर्दियों में बदरगाह जम जाने चाहिए परन्तु उत्तरी अटलांटिक ट्रिपट गर्म धारा के कारण न केवल बदरगाह ही गूने रहते हैं बल्कि मौसम भी उतना बर्फीला नहीं होता।

6 प्राकृतिक सहायन-ब्रिटेन के आकार-विस्तार को देखते हुए अगर यहाँ के प्राकृतिक साधनों पर दृष्टि डाली जाए तो हमें निश्चय नहीं कहा जाएगा। लोहा, कोयला एवं खूना तीनों आचारभूत वस्तुओं के पास पास स्थित होने के कारण यहाँ औद्योगिक विकास सम्भव हो सका। सच्चाई तो यह है कि भाप का आविष्कार और उसके साथ औद्योगिक विकास-यही ब्रिटेन के उन्नत होने का मूल कारण रहे हैं। कच्चे मालों की दुनिया के विभिन्न भागों से मंगाने के लिए व्यापारिक मिशन गए, इसीलिए उपनिवेश स्थापित किए गए और उन्हीं की सुरक्षा और निरंतर आयात के लिए जगह-जगह सैनिक भेड़े बनाए गए।

अथ प्राकृतिक साधनों में यहाँ पानी, मूरचाम व जंगल आदि को ही माना जा सकता है। जंगल ने यहाँ की जलवायु निर्माण उद्योग में पर्याप्त सहायता दी है। प्राकृतिक साधनों की दृष्टि से अगर ब्रिटेन की तुलना गोविन्द सघ या स० रा० अमेरिका या भारत से की जाए तो निस्संदेह इसे गरीब ही कहा जाएगा। यह एक सर्वविदित सत्य है कि प्राकृतिक साधनों की कमी किसी भी देश के लिए बुरी बात हो सकती है। पर तो भाग्य से, अप्रत्यक्ष रूप में, ब्रिटेन के मामलों में यह एक सहायक तत्व के रूप में सिद्ध हुई है। स्पष्ट है कि अगर यह बड़ा देश होता, स्वायत्तजीवन के सभी साधन यहाँ उपलब्ध होते तो सम्भव है ब्रिटेन निवासी सात समुद्र पार करके दुनिया के अन्य भू-भागों में व्यापार

एव बसाव के भवसर की गोज में न रहते । और तब क्या ब्रिटेन का इतना बड़ा साम्राज्य विकसित होता ?

7 परिधमी मानव—किसी भी देश के भौतिक विकास में वहाँ के मानव का भी उतना ही महत्वपूर्ण हाथ होता है जितना प्राकृतिक साधनों का । सब तो यह है कि यातावरण केवल सम्भावनाएँ प्रस्तुत करना है । उन सम्भावनाओं का उचित दृष्टि से उपयोग एव भौतिक परिणामों का समान वितरण मानव के ऊपर ही निर्भर होना है । जापान एव ब्रिटेन छोटे से देश होते हुए भी इतना विकास कर सके उसकी पृष्ठभूमि में वहाँ के नागरिकों का राष्ट्रीय चरित्र, साहस, जिज्ञासा तथा मानसिक स्तर आदि तत्व ही हैं । ब्रिटिश लोगों का राष्ट्रीय चरित्र विश्व में अनुकरणीय है ।

प्रोत्साहन तत्वों के साथ-साथ कुछ ऐसे भी पहलू हैं जिनका हतोत्साहक स्वरूप, ब्रिटेन के विकास के सम्बन्ध में, उपेक्षित नहीं किया जा सकता । ये हैं—

- (1) कृषि योग्य भूमि का अभाव । सभी प्रकार के कृषि कार्यों के लिए एक निहाई से भी कम भूमि सर्वथा अपर्याप्त है ।
- (2) द्वीपीय स्थिति होने से विस्तार की सम्भावनाएँ भी नहीं हैं ।
- (3) खनिज व बच्चे मालों की पर्याप्त मात्रा देश में प्राप्त नहीं है । पहले कोयला या पर अथ गाने इतनी गहरी हो गई हैं कि गुदाई प्रायिक नहीं बैठती । लोहे का प्रायान करना पड़ना है । कृषि सम्बन्धी बच्चे माल जैसे कपास, शक्कर, रबर आदि सभी आयात करने पड़ते हैं ।
- (4) दोनों महायुद्धों का भी ब्रिटेन पर भारी प्रभाव पड़ा । प्रथम विश्व युद्ध कई वर्ष चला । परिणाम जब निकला तो स्थिति यह थी कि ब्रिटेन के कई बाजार उनके हाथ से निकल गए । अथ देशों में औद्योगिक विकास तेजी से हुआ । जापान ने एशिया और अफ्रीका के बाजारों में पैर जमा लिए । विश्व का प्रायिक एव शक्ति केन्द्र यूरोप से हटकर अमेरिका में हो गया । द्वितीय विश्व युद्ध ने तो ब्रिटेन की हालत इतनी खस्ता कर दी कि वह अपने उपनिवेशों को बनाए, रखने में ही अक्षम हो गया । उपनिवेश हाथ से निकल गए । जर्मन कमबारी ने देश के प्रायिक संस्थानों—कारखानों, बंदरगाहों, बड़े-बड़े नगरों को नष्ट कर दिया । युद्धोत्तर दिनों में ब्रिटेन की दशा शोचनीय थी जिसे अमेरिकन सहायता से ही सुधारा जा सका ।

### ब्रिटेन एव जापान :

प्रथम विश्व युद्ध के बाद प्रायिक क्षेत्र में जापान यही तेजी से उभर कर आया । चूँकि इन दोनों द्वीपीय देशों की स्थिति प्राय एक जैसी है । अतः दोनों की तुलना करने

सोम सवरण नहीं हो पाता । इसका एक कारण और भी है । द्वितीय विश्व युद्ध के बाद भले ही ब्रिटेन विजेता और जापान हारे हुए देश के रूप में था । परन्तु आर्थिक दशा दोनों की एक जैसी थी । युद्धोत्तर दिनों में दोनों देशों ने मुद्यार के लिए घोर परिश्रम किया । ब्रिटेन अपनी युद्ध पूर्व स्थिति पर 1955 तक आ गया । लेकिन जितनी तीव्र गति से जापान ने विकास कि या उसके सामने ब्रिटेन का आर्थिक विकास/बौना सा ही लगता है । ब्रिटेन के जिन उपनिवेशों से कच्चा माल आता था वे स्वयं अपने औद्योगिक विकास में लग गए अतः ब्रिटेन की अपनी आर्थिक नीतियों में भारी परिवर्तन करना पड़ा और आज भी कर रहा है । यथा, लकड़ायार क्षेत्र में वस्त्रोद्योग का स्थान अब मशीनरी निर्माण कार्यक्रम लेते जा रहे हैं ।

द्वितीय विश्व युद्ध से पूर्व जापान को 'पूर्व का ब्रिटेन' कहा जाता था । वास्तव में आज की स्थिति में यह कहावत उपयुक्त नहीं है । आर्थिक क्षेत्र में जापान ब्रिटेन से कहीं आगे निकल गया है । यह कहावत युद्ध पूर्व के दिनों में तो ठीक थी जबकि दोनों देशों के विशाल साम्राज्य थे । आज ब्रिटेन की स्थिति एक बूड़े शेर जैसी है और वह भी उसके अतीत की महानताओं के आधार पर है, जबकि जापान आज अपने इतिहास में सर्वाधिक समृद्ध है । वे दिन लड़ गए जबकि जापान की तुलना ब्रिटेन से की जाती थी आज स्थिति तो यह है कि ब्रिटेन को अपने को 'पश्चिम का जापान' बनाने का प्रयत्न करना पड़ेगा । और ये प्रयत्न उन समान भौगोलिक परिस्थितियों के कारण सम्भव हैं जो दोनों देशों में विद्यमान हैं । ये निम्न हैं—

- (1) दोनों ही शीतोष्ण कटिबंध में द्वीपीय स्थिति लिए हुए हैं ।
- (2) दोनों के ही प्राकृतिक साधन सीमित हैं ।
- (3) द्वीपीय स्थिति होने के कारण भू-विस्तार की समस्या दोनों के सामने है । वस्तुतः इसी कारण ही दोनों की ही रवि सदा से बाह्य दुनिया में रही है और दोनों को अपना व्यापार एक व्यापारिक जहाजी बेड़ा मजबूत करना पड़ा है ।
- (4) दोनों देशों में कृषि योग्य समतल भूमि का अभाव है । अतः आद्यान् के लिए विदेशों पर निर्भर रहना पड़ता है और इसीलिए दोनों ने उद्योगों को अपने आर्थिक ढाँचे का प्रमुख आधार बनाया है ।
- (5) दोनों को ही अपने उद्योगों के लिए अधिकतर कच्चे माल विदेशों से आयात करने पड़ते हैं ।
- (6) दोनों ही अपने उत्पादनों की खपत के लिए विश्व के विभिन्न क्षेत्रों में 'बाजार' ढूँढने के मामले में निरंतर जागृक रहते हैं । अगर यह कहा जाए कि यह विचारधारा उनकी विदेश नीति के आधार बनाती है तो अतिशयोक्ति न होगी ।

पाक-बगला विवाद में ब्रिटेन का भारत व बगला देश का पदा लेना या जापान का चीन से राजनैतिक-सांस्कृतिक सम्पर्क बढ़ाने का प्रयत्न करना अवारण नहीं है।

- (7) ब्रिटेन एवं जापान दोनों के तट पर्याप्त कटे फटे हैं, प्राकृतिक बंदरगाह एवं पोनाश्रयों की प्रचुरता है। इन परिस्थितियों ने दोनों देशों के निवासियों को सामूहिक-संस्कृति से प्रगाढ़ परिचय करने को प्रोत्साहित किया है। फलतः वे कुशल नाविक बने तथा दुनिया के प्रत्येक भाग में व्यापारिक अक्सर देखने गए। जमका न केवल आर्थिक वरन् राजनैतिक एवं कूटनैतिक लाभ भी मिला।
- (8) दोनों ही देशों के पास होकर गर्म जलधाराएँ बहती हैं जो न केवल सम-अक्षांसीय भू-भागों की तुलना में इनकी सड़ियों को सुहावना बनाती है वरन् बंदरगाहों को साल भर तक खुला रखती हैं।
- (9) दोनों ही द्वीप समूह समुद्री शीतोष्ण जलवायु की पटी में विद्यमान हैं। इस प्रकार की जलवायु मानव के शारीरिक व मानसिक विकास के लिए श्रेष्ठ मानी जाती है।
- (10) अमेरिका की खोज एवं प्रशांत महासागर की त्रियाशीलता का बढ़ना—इन दो तत्वों ने इन दोनों देशों को विश्व के महत्वपूर्ण जल तथा वायु मार्गों पर स्थित कर दिया है।
- (11) यूरेशिया भू-खण्ड, जिसे ब्रिटिश भू-राजनैतिक ए० मैकिंडर ने 'विश्व द्वीप' की सजा दी है, के क्रमशः पश्चिम एवं पूर्व में महाद्वीपीय द्वीपों की स्थिति में होने के कारण ब्रिटेन एवं जापान का कूटनैतिक महत्व बहुत है।\*

---

\*Mackinder, H —Geographical Pivot of History—Lectures delivered in Royal Geographical Society, 1904

## ब्रिटेन : भूगर्भिक संरचना एवं धरातलीय स्वरूप

संरचना की दृष्टि से ब्रिटेन का अध्ययन अत्यन्त महत्वपूर्ण है। यद्यपि ये द्वीप समूह विस्तार की दृष्टि से बहुत छोटे हैं परन्तु यहाँ लगभग सभी भूगर्भिक घटनाओं के प्रतिनिधि विद्यमान हैं। संरचना की भिन्नता जितनी ब्रिटेन में 100 मील की दूरी में ही देखी जा सकती है उतनी रूस में हजारों मील की दूरी में भी नहीं मिलती।<sup>3</sup> अगर टीज एव एम् नदियों की एस्चुरीज को जोड़ते हुए एक रेखा खींची जाए तो यह रेखा दो विपरीत स्वरूप वाले धरातलीय स्वरूपों की विभाजक रेखा होगी। इसके उत्तर एवं पश्चिम में पर्वत पठारी भागों का वाह्य है जबकि पूर्व एवं दक्षिण में मैदानी भाग एवं कूटिकाएँ हैं। उत्तरी-पश्चिमी रचनाएँ वस्तुतः प्राचीन रचनाओं से सम्बन्धित हैं जो घिस-घिस कर वर्तमान स्वरूप में आ गई हैं जबकि दक्षिण-पूर्व के मैदानी भाग टरसरी युगों से सम्बन्धित हैं और नई रचनाओं से युक्त हैं।

भूगर्भिक संरचना एवं वर्तमान धरातलीय स्वरूप के परस्पर सम्बन्धों पर प्रकाश डालने के लिए उन सभी भूगर्भिक घटनाओं और पर्वत निर्माणकारी हलचलों पर एक विह्वल दृष्टि डालना वाछनीय होगा जिन्होंने इस देश की वर्तमान स्वरूप प्रदान किया है। इन्हें निम्न क्रम में रखा जा सकता है—

(1) सर्वाधिक प्राचीन रचनाएँ स्कॉटलैंड के धुर उत्तर पश्चिम में मिलती हैं। ये प्री-कैम्ब्रियन युगीन रचनाएँ हैं, तथा सम्भवतः उन प्राचीन ब्रिटिश महाद्वीप के अवशेष हैं जो कभी बाल्टिक तथा कनाडियन शील्ड का जोड़ना था।<sup>4</sup> चट्टानों में क्षैत्रीय दृष्टि से मोड़ भी मिलते हैं। प्रधान चट्टानें नीस, शीस्त तथा अत्यन्त प्राचीन मैड स्टोन प्रकार की हैं।

(2) प्री-कैम्ब्रियन युगीन महाद्वीप निर्माणकारी क्रियाओं के बाद एक लम्बा समय भूगर्भिक शांति का था। इस समय में ब्रिटेन के बहुत से नीचे भाग समुद्र द्वारा हस्तगत कर लिए गए। इन उबले जलाशयों में पलीय उच्च प्रदेशों से आया हुआ मलवा भी जमा हुआ। इस प्रकार भू-सतति का स्वरूप विकसित हुआ। इस समय स्नेट, डेलम, बलुआ परत तथा क्वार्टेजाइट आदि चट्टानें दबाव के फलस्वरूप बनीं।

ब्रिटेन में जो उच्च प्रदेश प्री-कैम्ब्रियन युगीन रचनाओं से सम्बन्धित थे, वे क्रान्ति-करण के साधनों द्वारा इतने घिस दिए गए हैं कि ऊँचाईयों के रूप में उनका कोई प्रतिरूप

3 King, W J —The British Isles Macdonald & Evans, p 5

4 ibid—p 6



नहीं है। वर्तमान के उच्च प्रदेश वस्तुतः तीन पर्वत निर्माणकारी घटनाओं के परिणाम हैं। ये तीनों घटनाएँ हैं—1 कैलीडोनियन, 2 हरसीनियन एवं 3 म्ल्यादन। इन तीनों के बीच-बीच में भूगर्भिक शान्ति के ऐसे लम्बे समय रहे हैं जिनमें क्रमशः भगली घटनाओं के लिए मलबा जमा हुआ और भू-मननियों का विकास हुआ। अतः इन तीनों घटनाओं और उनमें सम्बन्धित रचनाओं का अध्ययन विशेष रूप से आवश्यक है।

(3) प्रथम पर्वत निर्माणकारी घटना, जिसे कैलीडोनियन के नाम से जाना जाता है, के फलस्वरूप ब्रिटेन के उत्तर-पश्चिम में स्थित ग्रायरलैंड एवं स्कोटलैंड के पर्वतों का जन्म हुआ। इनके कुछ प्रतिनिधि वेल्स तथा कम्बरलैंड में भी हैं। यह सफरी पर्वतीय शृंखलाएँ जिनकी धाम दिशा दक्षिण-पश्चिम से उत्तर-पूर्व है वस्तुतः स्कैंडीनेवियन पर्वत के ही विस्तार भाग मानी जाती हैं। दक्षिणी उच्चप्रदेश, लेक डिस्ट्रिक्ट, मैन द्वीप, मौन पर्वत, वेल्स का अधिकतर भाग तथा विकलो पर्वत आदि इस क्रम को जन्म देने वाली भूमनति के मध्य भाग माने जाते हैं।<sup>15</sup> कैलीडोनियन रचनाओं में सिनूरियन युग से लेकर पूर्व कैम्ब्रियन तक के भागों से काटे गए मलबे के भ्रम मिलते हैं। मानसूननया नीस एवं ग्रेनाइट चट्टानों का बाहुल्य है। कामातर में अपक्षय की शक्तियों ने कैलीडोनियन उच्च प्रदेशों को भी घिस-घिस कर निकटवर्ती समुद्रों में जमा करना प्रारम्भ किया। इन्हीं से आइ के इंगलैंड का पर्याप्त भाग बना है। ये जमाव ही धार्मोरिकन या हरसीनियन घटना के फलस्वरूप कार्बोनीफेरस युग में ऊपर उठ कर मोडशर पर्वतों (हरसीनियन) के रूप में प्रस्तुत हुए।

(4) कैलीडोनियन एवं हरसीनियन घटनाओं के मध्य एक लम्बा समय ऐसा था जिसमें जलवायु सम्बन्धी भारी परिवर्तन हुए। यह समय ऐसा था जिसमें कभी रेगिस्तानी जैसी दशाएँ थीं तो कभी भारी धारांतता। परिणाम यह हुआ कि अपक्षय और निक्षेप की गति तथा स्वरूप भी भिन्न-भिन्न रहे। शुष्क दशाओं में जो जमाव हुए उनके नमूने आज उत्तरी भागों एवं मिडलैंड प्रदेश में देखे जा सकते हैं। धारांत समय का निक्षेप (वाल मिट्टी एवं कीचड़) दक्षिणी-पश्चिमी ग्रायरलैंड दक्षिणी-पश्चिमी इंगलैंड एवं साउथ वेल्स में देखा जा सकता है। कई उपले जलाशयों में जीव-जंतुओं के अवशेष दब गए जिन्होंने चूने की चट्टानों को जन्म दिया। वर्षा की मात्रा बहुत ज्यादा बढ़ जाने से नदियों द्वारा मलबे का बहाव ज्यादा मात्रा में बढ़ी तीव्र गति से हुआ। परिणाम यह हुआ कि डेल्टा प्रदेश में, दलदलीय अवस्थाओं में जो वनस्पति थी वह दब गई। और बड़ी दबाव के फल-स्वरूप परिवर्तित होकर कौयला के मडारों के रूप में प्रकट हुई। इस प्रकार कैलीडोनियन एवं हरसीनियन के बीच का सत्रमण काल बड़ा विविध स्वरूप वाला था।

(5) ब्रिटेन के उच्च प्रदेशों के लिए उत्तरदायी दूसरी पर्वत निर्माणकारी घटना जिसे प्रायः धार्मोरिकन या हरसीनियन कहा जाता है, कार्बोनीफेरस युग के अन्त में घटित

हुई। इससे सम्बन्धित रचनाएँ कैलीडोनियन पर्वतों के दक्षिण में दक्षिणी वेल्स तथा कानॉनवाल में फैली हुई हैं। मध्य इंग्लैंड में इनका विस्तार पीनाइन श्रृंखला के दक्षिण है। पर्मा-कार्बोनी फॉर्मेशन युग से सम्बन्धित होने के कारण ये कोयले में धनी हैं। भूगर्भविदों का ऐसा अनुमान है कि इस पर्वत निर्माणकारी घटना में दबाव अफ्रीका की ओर से पड़ा दबाव का स्वरूप एव दिशा विविध थी। वेल्स, दक्षिणी-पश्चिमी इंग्लैंड तथा दक्षिणी आयरलैंड में मोठ की दिशा पूर्व-पश्चिम रही जबकि मध्य इंग्लैंड में (पीनाइन) उत्तर-दक्षिण रही। दबाव से एक अप्रत्यक्ष लाभ यह हुआ कि कोयले की पर्तें ऊपर उठ कर घरातल के निकट आ गईं।

(6) बाद में मैसोजोइक युग में हरसीनियन पर्वतों का प्रभाव, कटाव गुरु हुआ एक बाट हुए मतलब का जमाव समीपस्थ उथले समुद्रों में होना रहा। यह भाग बस्तुतः वही है जहाँ आज दक्षिणी इंग्लैंड स्थित है और जो बाद की हलचलों (अल्पाइन) के फलस्वरूप समुद्र के गभ से निचल कर यह भाग में प्रकट हुआ। इन उथले समुद्रों में हवा, पानी आदि अपक्षय के साधनों द्वारा जो कीचड़, रेत, जीवाश्मोप आदि जमा हुए उन्होंने ही जुरैसिक तथा क्रेटेशियस युगीन लट्टियाँ, चूने एवं बने आदि चट्टानों को जन्म दिया। घरातलीय स्वरूप एवं भूगर्भिक संरचना की दृष्टि से दक्षिणी इंग्लैंड का यह भाग ठीक पेरिस बेसिन जैसा है एवं सम्पूर्ण महाद्वीप में वितरित ग्रेट यूरोपियन मैसोजोइक बेसिन का विस्तार भाग बनना है (चित्र न० 1 देखें)।

(7) तीसरी पर्वत निर्माणकारी घटना यानी अल्पाइन घटना का प्रभाव ब्रिटेन के घरातलीय स्वरूप में अपेक्षाकृत कम है। केवल कुछ भागों में साधारण पठे जो आज उत्तरी, दक्षिणी डॉवन्स तथा वेल्स प्रदेश में देखे जा सकते हैं। ग्रामोर्बिकन एवं हरसीनियन रचनाएँ इतनी कठोर थीं कि उनमें किसी तरह की हलचल या मोठ सम्भव नहीं थे। दरारें प्रकट हुईं। स्वाटलैंड की निचली पट्टी इसी प्रकार की दरार है। वही वही दबाव के फलस्वरूप अवरोधी पथत भी बन गए जैसा कि कई स्थानों पर पीनाइन श्रेणियों में मिलते हैं। जुरैसिक तथा क्रेटेशियस युगीन जमावों में अल्पाइन दबाव के फलस्वरूप कटाव एवं मोठ क्रिया हुई और वे दक्षिण-पूर्व से उत्तर-पश्चिम दिशा में फैले एम्फायमटस के रूप में प्रतिष्ठित हुए। पीनाइन श्रृंखला में अवरोधी पर्वतों के आविर्भाव से कई दरारों का उदय हुआ ये दरारें आज यातायात की दृष्टि से अत्यन्त महत्वपूर्ण हैं।

(8) अन्तिम पर्वत निर्माणकारी घटना के बाद ब्रिटिश द्वीप समूह का अधिकतर भाग हिम आवरण के नीचे आ गया। स्कॉटिश उच्च प्रदेश, दक्षिणी उच्च प्रदेश, लेक डिस्ट्रिक्ट, इंग्लैंड, वेल्स आदि सभी भारी हिमनदों से प्रभावित हुए। हिमनदों ने पहाड़ियों की चोटियों को घिस घिस कर गोल बना दिया। बस्तुतः इस समय सम्पूर्ण मध्य एवं उत्तरी यूरोप हिम आवरण के नीचे था (सम्भवतः प्लिस्टोसीन हिम युग में) और एक भारी हिम-पर्वत स्कैंडिनेविया से बतमान उत्तरी सागर के स्थान से होकर इंग्लैंड की ओर

आयी। इस हिम आवरण का परिणाम ऊँचे भागों के घिमाव के रूप में तो हुआ ही, साथ ही अनेक प्रकार के मोरेनिक जमाव यत्र-तत्र हो गए।

भूगर्भविदों का ऐसा अनुमान है कि मैसोजोइक युग में पहले इंगलिश चैनल तथा उत्तरी सागर का अस्तित्व नहीं था एवं ब्रिटेन यूरोप के मुख्य भाग का ही एक घलीय अंग था। हिम-युग के बाद जब बर्फ पिघल कर समुद्र में मिली और समुद्र का तल ऊँचा उठा तो बनमान फ्रांस एवं ब्रिटेन के मध्य स्थित निचले भाग समुद्रगत हो गए। फलस्वरूप इंगलिश चैनल का जन्म हुआ। ब्रिटेन वस्तुतः महाद्वीपीय चबूतरों पर विद्यमान है। अगर आज भी समुद्र का तल 100 फीटम नीचा उतर जाए तो ब्रिटिश द्वीप यूरोप महाद्वीप से जुड़ जाएंगे। कई ऐसे तथ्य हैं जो यह सिद्ध करते हैं कि ब्रिटिश भूगण्ड कभी यूरोप महाद्वीप के ही भाग थे। उदाहरणार्थ स्कॉटलैंड की चट्टानें स्कैंडीनेवियन उच्च प्रदेशों की चट्टानों से बहुत साम्य रखती हैं। स्पेडिया, बूने एवं चिबनी मिट्टी की श्रमबद्ध पर्तें दक्षिणी-पूर्वी इंगलैंड एवं उत्तरी फ्रांस में समान रूप से विद्यमान हैं। दक्षिण-पूर्व इंगलैंड के निचले प्रदेशों का स्वरूप ठीक उत्तरी जर्मनी या हॉलैंड के निचले तटीय भागों जैसा है। इंगलैंड का बानबाव प्रदेश फ्रांस के ब्रिटनी प्रदेश जैसा लगता है।

ब्रिटेन के पश्चिमी तट प्रदेशों एवं आयरलैंड की चट्टानों में पर्याप्त समानता है जिसमें प्रकट होता है कि ये भाग कभी एक ही भूगण्ड के अंग थे। उदाहरणार्थ वेल्स के पर्वतीय भाग आयरलैंड के विक्रो पर्वतों के समान संरचना है। दक्षिणी उच्च प्रदेशों की चट्टानें आयरिश मोन पर्वत से मिलती हैं। दक्षिणी पश्चिमी आयरलैंड तथा डैवोनियन पेंनिनगुला संरचना की दृष्टि से समान हैं। स्कॉटलैंड के उत्तरी-पश्चिमी उच्च प्रदेश तथा आयरलैंड के डोनेगल भागों तथा वीनमेरा पर्वतों में समान चट्टानें मिलती हैं। सभी पर्वत श्रेणियों की दिशा दक्षिण-पश्चिम से उत्तर पूव है।

### धरातलीय विभाग

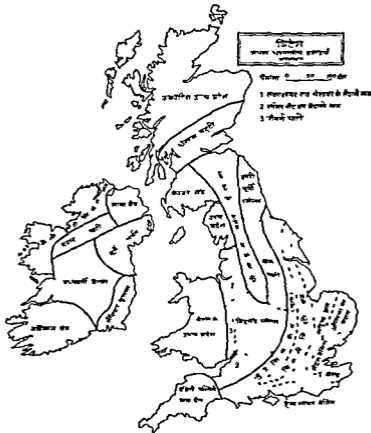
डब्लू० जे० किंग ने ग्रेट ब्रिटेन को उच्चावचन की दृष्टि से तीन मुख्य भागों एवं उनको पुनः कई उप-विभागों में विभाजित किया है। उनके अनुसार विभाजन निम्न प्रकार है।<sup>6</sup>

#### (अ) उच्च प्रदेश—

1 स्कॉटिश उच्च प्रदेश, 2 दक्षिणी उच्च प्रदेश, स्कॉटिश मिडलैंड्स सहित, 3 ब्लैक डिस्ट्रिक्ट, 4 वेल्स उच्च प्रदेश, 5 डैवोनियनपेंनिन गुला, 6 पीनाइन श्रृंखला।

(ब) इंग्लैंड के मैदानी भाग—

- 1 मिडलैंड प्लेन, 2 लकासायर एव चेसायर के मैदानी भाग, 3 ट्रूट की घाटी,
- 4 योर्क घाटी, 5 डरहम एव नोर्थम्बरलैंड के मैदानी भाग, 6 मध्य सेवर्न घाटी,
- 7 सामर सेट ।



चित्र-2

(स) स्काटलैंड्स—

- 1 जुरैसिक पट्टी, 2 चिकनी मिट्टी की घाटियाँ, 3 खडिया की पट्टी, 4 वैंड प्रदेस, 5 पूर्वी आंगलिया प्रदेस, 6 हेम्प शायर बेसिन, 7 लन्दन बेसिन ।

उपरोक्त विभाजन का ही सरलीकरण करके प्रस्तुत पुस्तक में ब्रिटेन के उच्चावचन का अध्ययन किया गया है। उपरोक्त तीन के अतिरिक्त एक चौथा मुख्य विभाग भी

रखा गया है जिसे तटवर्ती पट्टी नाम दिया गया है। इस प्रकार ब्रिटेन के धरातलीय स्वरूप को निम्न मुख्य व उप-विभागों में अध्ययन किया गया है।

### 1 उच्च प्रदेश

ब्रिटेन के उच्चावचन मान चित्र पर प्रथम दृष्टि डालते ही स्पष्ट हो जाता है कि देश का उत्तरी-पश्चिमी भाग पवन एवं पठारों ने घेरा हुआ है। सक्री-मकरी पर्वत शृंखलाएं हैं जिनकी साम-दिशा दक्षिण-पश्चिम से उत्तर-पूर्व है। अधिकतर उच्च प्रदेश कैम्ब्रीयन घटना से सम्बंधित हैं। आदि रूप में ये भाग भी बहुत ऊँचे थे परन्तु कालांतर में घनावनीकरण की शक्तियों द्वारा क्रमशः क्षयित होते जाने के कारण आज बहुत नीचे हो गए हैं। औसत ऊँचाई वर्तमान में 350 से लेकर 1000 मीटर तक है। आज इनका स्वरूप वस्तुतः पैंनी प्लेन्ड पठारों जैसा है। घनावनीकरण के साधनों ने मलबा काट-काट कर दक्षिण में विकसित हो रही भूमरुनि में जमा किया। जिसमें से कार्बोनी-फैरस युग में आर्मेरिकन घटना के फलस्वरूप नए मोडशर पर्वतों का उत्थान हुआ जिन्हें हरलीनियन पर्वतों के नाम से जानते हैं। परन्तु ये नए पवन भी पर्याप्त घिस गए हैं और दूसरे कैम्ब्रीयन पर्वतों से एक तरह से सटे हुए हैं भवः इनका मूलग अस्तित्व नहीं दिखता। माधारण रूप में पूरा पर्वतीय खंड एक ही इकाई जैसा लगता है जिसका विस्तार स्कॉटलैंड के उत्तरी-पश्चिमी भाग, दक्षिणी स्कॉटलैंड, लेक डिस्ट्रिक्ट, कम्बरलैंड, वेल्स, डैवोनियन, पैनिनगुला तथा इंग्लैंड के मध्य भाग में पीनाइन श्रेणी के रूप में है। सर्वाधिक ऊँचाई बैन नेविस चोटी के रूप में 4406 फीट है।

### (अ) स्कॉटिश उच्च प्रदेश

स्कॉटिश उच्च प्रदेश वस्तुतः उस प्राचीन भू-खंड के अवशिष्ट भाग हैं जिसका विस्तार कभी स्कैंडिनेवियन से लेकर वर्तमान के ब्रिटिश प्रदेशों तक था। स्कॉटलैंड का यह पठारी भाग ग्रेन मोर दरार द्वारा दो उप-विभागों में विभक्त है। ये हैं—उत्तर पश्चिमी उच्च प्रदेश एवं ग्रैम्पियन उच्च प्रदेश। अत्यन्त कटे पटे एवं ऊबड़ खाबड़ इस पठारी प्रदेश में शृंखलाओं की साम-दिशा दक्षिण पश्चिम से उत्तर-पूर्व है। पश्चिमी तट पर ये दीवाल की तरह स्वरूप लिए हुए हैं। चट्टानें या तो परिवर्तित हैं या खेदार। कुछ चट्टानें तो इनकी प्राचीन हैं कि उन्हें कैम्ब्रियन युग से जोड़ा जाता है। मुख्यतः नीस, पेनाइट, शीस्त, स्लेट, क्वार्ट्जाइट आदि कठोर चट्टानों का बाहुल्य है। शीस्त चट्टानों में अन्नक के भी अन्न हैं। पेनाइट चट्टानें मुख्यतः केन गीर्न तथा बैन-नेविस क्षेत्र में हैं।<sup>17</sup> साम दाल पूर्व की ओर है। प्रधान चोटियों में बैन नेविस (4406 फीट) बैन डीमॉर्ग (3547 फीट) बैन मरुडुई (4296 फीट) कैनंगोर्मे (4084 फीट) बैन माल्दार (3757 फीट) तथा बैन लोमर्स आदि हैं।

इन प्रदेशों में हिम क्रियाओं के फलस्वरूप भारी अपक्षय हुआ है। वस्तुतः यह सम्पूर्ण प्रदेश प्लीस्टोसीन हिम युग में हिम की विशाल पतों के नीचे दबा हुआ था। हिमानियों ने यहाँ के घाटातल में पर्याप्त परिवर्तन किए। ज्यादातर चोटियाँ घिस-घिस करके गोल हो गई हैं। यत्र तत्र अनेक हिम-निर्मित आकृतियाँ जैसे लटकती घाटियाँ षट् वृत्ताकार गतं कषानुमा टीला, दैत्यसोपान व तल पान भीलें मिलती हैं। तटवर्ती भागों में पयोडर्स का बाहुल्य है। हिम तथा जल धाराओं ने गिलकर इस प्रदेश की घाटियों को पर्याप्त चौड़ा एवं गहरा कर दिया है। इन घाटियों का स्वरूप 'यू' आकार जैसा है। ग्लैशियर दरार घाटी वर्तमान में भीनों के रूप में अपना अस्तित्व लिए हैं ये भीलें हैं— नोच लिनटे, लोच नैस तथा तारंगत नैस आदि। कुछ ऐसी भीलों के भी चिह्न मिलते हैं जो प्रतीत हिम वष के फलस्वरूप बनी होगी परन्तु बाद में बाँध बह गया। वर्तमान में इन भीलों में प्राचीन चिह्न स्वरूप भीन-सोपान है।

उच्च प्रदेशों के आस पास कई द्वीप हैं जिनमें शैटलैंडस तथा ओक्विनी सबसे बड़े हैं। टरशरी समय में जबकि अल्पाइन पर्वतों का उदय हुआ, स्कॉटिश प्रदेशों में भारी ज्वालामुखी क्रिया के फलस्वरूप कुछ ज्वालामुखी द्वीपों का भी आविर्भाव हुआ। टामे रम एंग डाइक्स समूह आदि उत्पन्ननीय हैं। कई प्राचीन दरारों में लावा के भरने से बठोर भूमि का स्वरूप बना। स्कॉटलैंड के इन उच्च प्रदेशों में समतल भूमि का नितात अभाव है। खेती केवल सीमित क्षेत्र में है। भू-घास से सारा पठारी प्रदेश ढँका हुआ है फलस्वरूप यत्र-तत्र ग्वाले नजर आते हैं। जन घातन बहुत कम है। जो कुछ भी मानवता है वह तटीय पट्टियों में आश्रय लिए हुए है।

### (ब) स्कॉटलैंड के दक्षिणी उच्च प्रदेश :

दक्षिणी उच्च प्रदेश लगातार एवं शृंगलायन पहाड़ियों का प्रदेश है जिसका विस्तार स्कॉटलैंड के दक्षिण में है। इनकी उत्तरी सीमा के रूप में वह दरार-क्षेत्र माना जा सकता है जिसका विस्तार गिरवान से लेकर डवर तक है। परन्तु दक्षिण में कोई ऐसी सुस्पष्ट सीमा नहीं है। दस ओर ये उच्च प्रदेश उत्तरी पीनाइन्स में जाकर क्रमशः मिलते जाते हैं। इस उच्च प्रदेश की पहाड़ियाँ भी कैंलीडोनियन श्रम की हैं। चट्टानों में मुख्यतः बठोर बज्रुया पत्थर व प्रिट का बाहुल्य है। भूगर्भविदों का अनुमान है कि इस क्षेत्र की पतदार चट्टानें ओडोविसियन एवं सिलुरियन युग की हैं। दक्षिण-पश्चिम में तीन स्थानों पर प्रेनाइट के नमूने भी सुस्पष्ट हैं। ये हैं— लोच टी-मॉस, केनसमोर एवं थ्रिफेल। इन तीनों में प्रेनाइट चट्टान केन्द्र में विद्यमान है। मुख्यतः आकृति लिए हुए ये भाग 2500 फीट तक ऊपर उठ गए हैं। ऊपरी निय घाटी में कुछ कोपने की पतें हैं जो सधुघाटार नामक स्थान पर छोड़ा जाता है। दक्षिणी प्रदेशों में घाटियाँ अपेक्षाकृत चौड़ी एवं गहरी हैं, ऊपट लावड पन भी कम है अतः कुछ कृषि कार्य सम्भव हो सके हैं। प्रदेश की औसत ऊँचाई 2000 फीट है। प्रधान चोटियों में मैरिक् (2764 फीट), हटं फेल (2651)

व्हाइट कौन्स (2695) बॉर्डनों (2754), पैटनेड, लॉथ मूरहुट तथा लॉनेगुड आदि उल्लेखनीय हैं ।

प्रदेश के उत्तरी भाग में बनावड तथा टवीड अपनी महत्वक नदियों सहित प्रवाहित हैं । वस्तुतः ये नदी घाटियाँ इस प्रदेश में अपना आगारमूल महत्त्व खती हैं । न केवल कृषि वस्तु यथायात की दृष्टि में भी महत्वपूर्ण है । प्रदेश के अधिकतर तेज भाग इन्हीं घाटियों में होकर निकलने गए हैं । इन रेणों को अब घाटियों के बाद पठारी प्रदेश में खान प चढ़ना होता है तो दो एजिन लाने पड़ते हैं ।<sup>1</sup> डड एव ननी के कारण इन पठारी भागों में मूर घाम का आधिक्य है । अन्य मेड कारण सर्वत्र प्रचलित है । मेडों के लिए यह क्षेत्र आदर्श माना जाता है । उल्लेखनीय है कि यहाँ मेडों का प्रति बॉ मीन घनत्व समान में सर्वाधिक है । जब प्रवाह के दो स्वरूप नाष्ट है, पूर्व में एक, टै, अर्न, फॉर्न तथा टैय आदि नदियों का क्रम जो पर्वतीय भागों में होकर बहती है । पश्चिम की तरफ पूरा प्रदेश, लैनाक में लेकर बनावड के मुहाने तक बनावड द्वारा प्रवाहित है । आयर शाय प्रदेश में आयर मुख्य नदी है ।

### (म) लेक डिस्ट्रिक्ट के कन्निग्रयन पर्वत

इंग्लैंड के उत्तर-पश्चिम में विद्यमान यह पर्वतीय क्षेत्र एक प्रकार में पुरानी चट्टानों का विशालाकार गुम्बद का स्वरूप लिए है जिनके चारों ओर निचले प्रदेश हैं । निचले भागों का यह कम केवल वहीं अचरम होता है जहाँ शीत तथा हर्षित श्रुवकारे कन्वनेट को पीनाइन क्षेत्रों ने जोड़ी है । इन गुम्बदकार भाग का केन्द्रीय भाग प्राचीन आडी-विनियन एव ग्लिग्नियन चट्टानों का बना है । चारों तरफ कार्बोनीफेन एव ट्रिजिनिक युगीन चट्टानों का बाहुल्य है । इन चट्टानों में लान बलुए-मत्था का बाहुल्य है । जब प्रवाह केन्द्र तयारी प्रकार का है । कहीं-कहीं अभ्यापित जब प्रवाह भी है । घाटियों की आकृति हिम क्रिया द्वारा प्रभावित है । कहीं-कहीं घाटियाँ इतनी गहरी एव चौड़ी हो गई हैं कि उन्होंने विविध मौतों का आकार ले लिया है । मौतों को अधिकतर तेज दान वाली पहाड़ियों ने घेरा हुआ है । घगतल पर हिमानियों की खोज के कारण भी अनेक मौतों का निर्माण हो गया है । यहाँ की मौतों की सुन्दरता और प्राकृतिक मनोहारी दृश्यों के कारण ही लेक डिस्ट्रिक्ट को छोटे न्विटर नैड की मजा दी जाती है । मौतों की प्राकृतिक सुन्दरता ने ही बर्डनवर्थ आदि कवियों को आकृष्ट किया । यही वह अचरम मौत है जिसकी प्रथमा बर्डनवर्थ ने कई न्यानों पर अपने साहित्य में की है । विडर मॉय इन प्रदेश की सबसे बड़ी मौत है । हिम घर्षण के अनेक अवशेष चिह्न विभिन्न सु-प्राकृतियों जैसे 'यू' आकार की घाटों, दैय मॉयल, अर्द्धवृत्ताकार एवं त्रिभुजाकार घाटियों के रूप में विद्यमान हैं ।

भूगर्भविदों का अनुमान है कि आदि रूप में यहाँ भी पर्वतों का सम्बुद्ध कैलीडोनियन पर्वत निर्माणकारी घटना के फलस्वरूप हुआ था। यह तथ्य उनकी आस-पास दिशा (दक्षिण-पश्चिम से उत्तर पूर्व) से भी प्रकट होता है। बाद में नीचे के भागों के भी उठ जाने के फलस्वरूप गुम्बदाकार आकृति हो गई। स्कॉटलैंड की तरह यहाँ की चोटियों के ऊपरी भाग घिसे-घिसे हैं। मूर घास से लदी हुई ये पहाड़ियाँ पास में ही स्थित निचले कृषि प्रदेशों में तेज ढाल लिए दीवाल के समान ऊपर उठ गई हैं। सबसे ऊँची चोटी स्कैफेल (3210 फीट) है। आस में हैलवैलिन (3118 फीट) तथा म्बिडा (3054 फीट) उल्लेखनीय हैं। प्रथम दोनो ज्वालामुखी चोटियाँ हैं। अन्य ज्वालामुखी चोटियों में ग्रेट गैबिल तथा सौगडेल-पाइक्स महत्वपूर्ण हैं। ज्वालामुखी क्षेत्र के दक्षिण में बलुआ-पत्थर का बाहुल्य है।

जल प्रवाह के केन्द्र त्यागी होने का मुख्य कारण प्रदेश के ऊँचे भागों का गुम्बदाकार होना है। नवीन लात बलुआ पत्थर के अपक्षय होने से पहले ही, सम्भवतः जल प्रवाह का स्वरूप निर्धारित हो चुका था। यही कारण है कि नदियों के ऊपरी भाग पुराने चट्टानों में हैं जबकि निचली घाटियाँ चारों ओर स्थित अपेक्षाकृत नवीन चट्टानों में हैं। निस्संदेह जल प्रवाह के रूप समस्त हिमक्रियाओं में कुछ बाधा पड़ी होगी परन्तु हिम युग के बाद, ऐसा लगता है कि, जलधाराएँ पुनः अपनी पुरानी घाटियों में ही आ गईं।<sup>9</sup>

### (द) वेल्स के उच्च प्रदेश

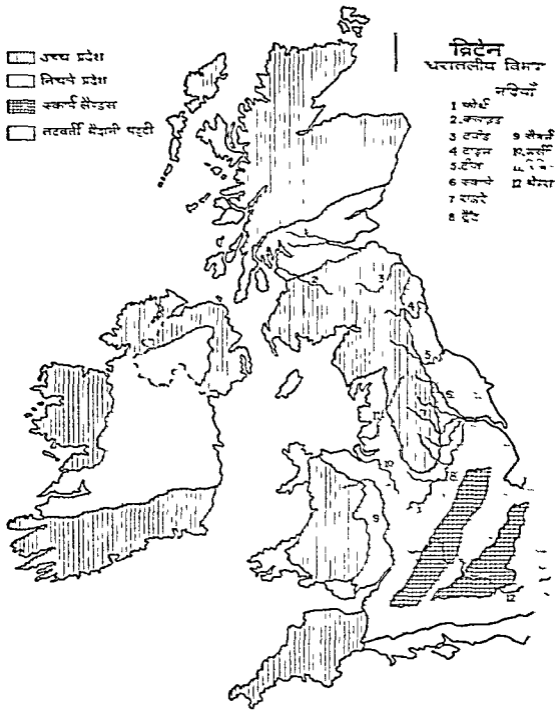
दक्षिणी स्कॉटलैंड एवं कम्बरलैंड की तरह वेल्स प्रदेश में भी विविध भूगर्भिक युगों की प्रतिनिधि चट्टानें एवं विविध भू-आकृतियों का समूहबद्ध स्वरूप मिलता है। वेल्स का 3/5 भू-भाग 500 फीट से ऊँचा है। प्रदेश के मध्य में स्थित जो जिलो—राडनोर तथा श्रीवनोक, के घरातल की ऊँचाई समुद्रतल से 100 फीट से ज्यादा नहीं है। इस प्रकार प्रदेश का आधारभूत हृदय प्रदेश उच्च भू-खण्ड को ही मानना उचित होगा।<sup>10</sup> इस उच्च भूखण्ड के अन्तर्गत उत्तरी एवं पश्चिमी वेल्स के पर्वत शामिल किए जा सकते हैं जो कि अमरा मध्यवर्ती वेल्स के पर्वतीय भागों में जाकर मिल गए हैं। दक्षिणी वेल्स अपेक्षाकृत नीचा है जहाँ कि कम ऊँचाइयाँ ब्रेकन वीकन्स, ब्लैक पर्वत तथा कारमार धनशायर की ऊँचाइयों के रूप में स्पष्ट हैं। तटवर्ती पट्टी की चौड़ाई अलग-अलग स्थानों पर अलग-अलग है।

स्कॉटलैंड के उच्च प्रदेशों की तरह यहाँ भी प्री कैम्ब्रियन युगीन चट्टानें केन्द्रीय स्थिति लिए हुए हैं। एगिलसे तथा लेइन में ये घरातल के काफी निकट आ गई हैं। प्री कैम्ब्रियन युगीन इन केन्द्रीय चट्टानों के चारों ओर भूगर्भिक युगों के क्रमानुसार यानी अमरा कैलीडोनियन, सिलूरियन तथा हरसीनियन युगों में पड़े हुए मोड़ मिलते हैं। यत्र तत्र और्टो-

9 King W J.—The British Isles Macdonald & Evans p 17-18

10 *ibid*—p 19





ब्रिटेन  
धरातलीय विभाग

नदियाँ

- 1 केंद्र
- 2 बल्लारु
- 3 लंदन
- 4 लीड्स
- 5 ग्लोस्टर
- 6 मैनचेस्टर
- 7 ब्रिस्मिन्
- 8 शेफील्ड
- 9 केंद्र
- 10 एडिन्बर्ग
- 11 ग्लासगो
- 12 कार्डिफ

चित्र-3

विसिपन मुग मे निम्नत 'वावा से बनी हुई पहाड़ियाँ भी मिलती हैं। स्नोडाउन, केडर इन्ग्लिश तथा वरयन रेंज आदि पहाड़ी शिखरों मे शीर्षोविसिपन युगीन लावा वृत चट्टानें पाई जाती हैं।<sup>11</sup>

दक्षिण मे दो भूगर्भिक आकृतियाँ हैं। प्रथम, ब्रँकनोक तथा कारमारथेनशायर की निर्जन ऊँचाइयों की निर्मित करन वाली पुरानी लाल बलुषा पत्थर की चट्टानें, तथा द्वितीय, पोप्टीपूल मे पैग्गोवशायर तक फैली कार्बोनीफेरस युगीन पर्व। उपरोक्त उल्लेखित प्रदेशों की तरह यहाँ भी स्थानीय उठाव और घसाव के उदाहरण मिलते हैं। अनावृत्तिकरण की क्रियाएँ निरन्तर होती ही रही। इन सबने मिलकर धरानलीय स्वरूप को विविध स्वरूपों एवं आकृतियाँ बाला बना दिया है। ऐसा अनुमान है कि इस प्रदेश को अनावृत्तिकरण की शक्तियों ने हिम युग मे पूर्व ही घिस-घिस कर काफी नीचा कर दिया था। हिमागियों न तो केवल स्वरूप मे षोडा सा सशोभन ही किया। फिर भी यहाँ अनेक हिमानीकृत आकृतियाँ मिलती हैं। विसेपकर उत्तरी वेल्स मे ऐसी आकृतियों का बाहुल्य है। लानवेरिम दर्रा एक 'यू' आकार की घाटी से ही बना है। अनेक लटकती पाटियाँ, दैश्य मोरान व अद्भुत वृत्ताकार गड भी मिलते हैं। सर्वाधिक ऊँचाई प्रदेश के उत्तरी भाग मे है जहाँ वरयन शृंगला का विस्तार है। यहीं सर्वाधिक ऊँची चोटियाँ केडर इन्ग्लिश (2927 फीट) तथा स्नोडाउन (3560) विद्यमान है। दक्षिणी वेल्स मे सर्वाधिक ऊँचाई प्लाइन लिमोन (2468 फीट) तथा ब्रेवन वीकन्स (2906 फीट) चोटियों के रूप मे है।

वेल्स प्रदेश की नदियाँ अर्द्ध बेंद्र रवागी स्वरूप मे बहती हैं। उत्तर की तरफ दो तथा बीचवे पश्चिम की तरफ दोवे तथा तेफी, दक्षिण-पूर्व की तरफ सीवेन उम्क तथा ग्रे एवं दक्षिण की तरफ सोनी, नीय तथा ताफ आदि नदियाँ बहती हैं। तटवर्ती पट्टी उत्तर एवं पश्चिम मे सखरी है परन्तु अनेक गह्रियों एवं पर्यटन केन्द्रा युक्त है।

### (ई) डैवोनियन पैनिनशुला

इंग्लैंड के दक्षिण पश्चिम मे थल भाग प्राय द्वीपीय रूप लिए हुए समुद्र की तरफ आगे बढ़ता चला गया है। इसे कॉर्निश या डैवोनियन पैनिनशुला के नाम से जानते हैं। अगर इस प्रायद्वीपीय भाग का सीमावर्त किया जाए तो पूर्व मे क्वाटीक्स मे लेकर एवम घाटी के सहारे सहारे चैनन तक माना जा सकता है। इंग्लैंड की यह तीसरी पैनिनशुला प्रथम दो यानो कम्बरवैड एवं वेल्स से उ केवल धरानलीय स्वरूप वरन सरचना की दृष्टि से भी भिन्न है। यह ऐसा भू-खण्ड है जहाँ न तो कैलीडोनियन सरचना मिलती है और न हिमानी क्रिया का कोई चिह्न। केवल दक्षिण मे, जिजार्ड एव स्टार्ट पाइर के तिरों पर, डैवोनियन युग से पुरानी चट्टानें हैं। निम्नदेह, आग्नेय चट्टानों तथा अनावृत्तिकरण

11 Unstead, J F —The British Isles, Systematic Regional Geography p 176

के विविध स्वरूप यहाँ मिलते हैं। हेलफोर्ड नदी के दक्षिण में स्थानीय रूप से कुछ प्राचीन चट्टानें विद्यमान हैं। इन्हें में प्रसिद्ध एडोस्टोन लाइट हाउस बना हुआ है।

डेवोनियन एवं कार्बोनीफेरस चट्टानों का निर्माण हरसीनियन घटना के फलस्वरूप हुआ था। दबाव व कारण जो पूर्व-पश्चिम दिशा में मोड़ पड़े, उनके स्वरूप निर्धारण में वेल्स के प्राचीन स्थिर भूगण्ड का भी सहयोग था। क्योंकि वेल्स के उच्च प्रदेशों में ही अग्रदेश का बाय मिया।<sup>12</sup> मोड़ क्रिया के फलस्वरूप जो भाग सन्तति की स्थिति में रहे उनमें कार्बोनीफेरस चट्टानें मुख्यतः क्षैल व सैंडस्टोन मिलती हैं। उत्तर में एक्समूर तथा बवाटाकम जा वस्तुतः प्रतिनति भाग थे। पहाड़ी श्रृंखला का स्वरूप प्रस्तुत करने हैं। इनमें डेवोनियन स्लेट एवं सैंडस्टोन चट्टानें मिलती हैं। जबकि दक्षिण की तरफ यद्यपि उसी काल की चट्टानें हैं परन्तु उनमें चूने की चट्टानों का बाहुल्य है। चूने की चट्टानों का सर्वाधिक एकीकरण कानवाल तथा डैवोन क्षेत्रों में हुआ है। चूने की चट्टानों में 'कास्टेन दूरपावली' भी विकसित हो गई है क्योंकि यहाँ इस क्षेत्र में पर्याप्त होनी है। कई गुफाएँ चूने के घुलन तथा अद्रव्य नदियों के फलस्वरूप बन गई हैं। बँट तथा होके की गुफाएँ इसी प्रकार से बनी हैं। इन गुफाओं में होकर अद्रव्य एवं भूमिगत जल प्रवाहित होता रहता है। यत्र-तत्र गुफाओं में कास्टेन दूरपावली के अनेक दृश्य जैसे स्टैनेरटाइट एवं स्टैलेग्माइट दिनाई पड़ते हैं।<sup>13</sup>

हरसीनियन घटना के समय हुई हलचल में यहाँ की घेनाइट चट्टानों में दबाव पड़ने से भाड़ पड़े। उनका सिलसरा का ध्वंस तो नहीं हुआ किन्तु उनकी आकृति गुम्बदाकार हो गई। डाटमूर, बोडमीनमूर, हैराबैरो, कान मीनेलिस, मेट जस्ट एवं सिनी द्वीप इसी प्रकार के गुम्बदाकार हैं। ऊँची चोटियों में यस्टोर (2028) विलहेड (2030 फीट) आदि उल्लेखनीय हैं। निचले भागों में परिमियन एवं ट्रिएसिक युगीन सैंडस्टोन, मार्ल तथा पैंडिक्स आदि चट्टानें मिलती हैं।

भूगर्भविशेषज्ञों का अनुमान है कि पहले यह समस्त भूखण्ड प्रायः एक ही इकाई के रूप में था। मध्य टरसरी युग में आंतरिक दबावों के फलस्वरूप तल में अन्तर आ गया है। बाद में अनावृत्तिकरण के माध्याम न तटवर्ती क्षेत्रों में कटाव करके चबूतरों एवं तीव्र ढालों को जन्म दिया। वैसे धाम ढाल उत्तर-पूर्व से दक्षिण-पूर्व की है परन्तु दक्षिण में ढाल का यह क्रम घेनाइट निर्मित गुम्बदों से अवरुद्ध हो जाता है। कानवाल क्षेत्र में टिन की खानें हैं। कागोलिन व चीनी मिट्टी की पर्तें भी बहुमूल्य सिद्ध हुई हैं। नदियों इस प्रदेश में खुली घाटियों में हाकर बहती हैं। निचली घाटियों में अद्रव्य नदियों के नवोन्मेष

12 सुएस के अनुसार पर्वत निर्माणकारी घटनाओं में जिधर से दबाव पड़ता है वह 'पृष्ठ प्रदक्ष कहेलाता है और जो भूखण्ड स्थिर रहता है उसे 'अग्र प्रदेश' कहते हैं।

13 Simmons W M —The British Isles Macdonald and Evans Ltd p 11

के फलस्वरूप ढाल एवं गहराई तीव्र हो गए हैं। अधिकतर नदियों का जल प्रवाह स्वरूप अध्वारोपित प्रकार का है। नदियों तथा एक तीरिज जो कि ब्रिस्टल चैनल में गिरती हैं एवं एकस, डाट, तामार, फौवी जो कि इंगलिश चैनल में गिरती हैं, उल्लेखनीय हैं।

### (फ) पीनाइन श्रृंखला

इंग्लैंड के मध्य में स्थित उत्तर-दक्षिण में फैला यह पर्वतीय श्रम ब्रिटेन का सर्वाधिक महत्वपूर्ण एवं श्रृंखलाबद्ध पर्वतीय श्रम है। लगभग 160 मील तक यह सिलसिला बिना किसी भ्रवरोध के चलता गया है। पीनाइन श्रेणी ऐयरे गैप द्वारा दो भागों में विभक्त है। उत्तरी भाग जिसमें थ्र चैंबियट हिल्स, ब एल्सटन, स प्राबिन ब्लॉक, द एस्करिथ आदि शामिल हैं। ये पहाड़ियाँ भी साधारण दरारों द्वारा एक दूसरे से पृथक् हैं। दक्षिणी पीनाइन श्रमबद्ध है जो उत्तर में तो लम्बाकार हैं लेकिन दक्षिण में गुम्बदाकार होते गए हैं। ऐंघरे गैप के प्रतिरिक्त टाइने तथा स्टेनमोर गैप भी उल्लेखनीय हैं। इनमें होकर पीनाइन श्रृंखला को रेल व सड़कों ने पार किया है ऐंघरे गैप में होकर लीडस-सिवरपून चैनल भी निकाली गई है।

पीनाइन श्रृंखला का निर्माण कार्बोनीफेरस युग के पश्चात् हुई हरसीनियन पर्वत निर्माणकारी घटना के फलस्वरूप हुआ। ब्रिटेन में हरसीनियन युगीन यह सबसे बड़ा सिलसिला है। एक तरह से ब्रिटेन की यह रीढ़ की स्थिति में है। चट्टानों में कार्बोनीफेरस पत्तों का प्राबल्य है। बीच-बीच में ज्वालामुखी क्रिया के भ्रवरोध बिन्दु स्वरूप प्राग्नेय चट्टानी श्रम भी मिलते हैं। यथा, दक्षिणी गुम्बदाकार पीनाइन में बैसाल्ट या चैंबियट पर्वत श्रेणी में एल्सटा ब्लॉक में पाई जाने वाली ग्रेट ह्विन घरातलीय लावा पर्व ज्वालामुखी क्रिया के ही परिणाम हैं।<sup>14</sup> कार्बोनीफेरस लाइमस्टोन एव मिलस्टोन घिट प्राय सभी भागों में क्षैतिज पत्तों में मिलती हैं। दक्षिणी पीनाइन में कार्बोनीफेरस युगीन चूने की चट्टानें, मिलस्टोन घिट एवं कोयला की पत्तें अलग-अलग श्रमों में स्पष्ट हैं परन्तु उत्तरी पीनाइन में चूने की चट्टानों की पत्तें, बलुआ-पत्थर एवं दोलम एवं दूसरे से अत्यधिक गुंथे हुए हैं, उनकी भावृत्ति भी कई बार हुई है। भूगर्भविदों का अनुमान है कि इनका जमाव उथले सागरो एवं डेल्टा के प्रदेशों में हुआ था। पीनाइन श्रेणी सेव डिस्ट्रिक्ट के पर्वतों से साल रंग की ग्रेनाइट चट्टान की कूटिका, गैप फॉल द्वारा जुड़ी हुई है।<sup>15</sup>

चूकि कार्बोनीफेरस लाइम स्टोन का वादृत्य है अतः पीनाइन के मध्य भाग में भूमिगत जल द्वारा कार्स्ट दुस्वावली का निर्माण किया गया है। अथ पर्वत श्रमों की तरह पीनाइन श्रेणी भी हिम युग में हिम आवरण के नीचे थी, यहाँ भी हिमानियाँ क्रियाशील थी परन्तु यहाँ हिमानीकृत आकृतियाँ जैसे गिरिच्छृंग, अर्द्धवृत्ताकार गतें या दैत्य सौपान

14 King W J—The British isles p 25-26

15 Demangeon, A—The British isles, translated by Laborde, E D p 181

नहीं मिलते। हाँ, नदियाँ की घाटियों को अवश्य द्विमानिया ने चौड़ा कर दिया है। स्टैनमोर दर्रे पर भी द्विमानों का प्रभाव स्पष्ट झलकता है। पीनाइन में निकनकर पश्चिम की ओर बहने वाली नदियाँ तीव्रगामी हैं इनमें ल्यूने, कैंट, रिबिन तथा मर्सी महत्वपूर्ण हैं। पूर्वी ढालों पर प्रवाहित जलपागघा में टाइड, वीयर, टीज़ आदि उल्लेखनीय हैं।

आशियन दृष्टि में पीनाइन का भाग महत्व है। इसके पूर्व तथा पश्चिम दोनों तरफ कार्बोनीफेरस युगीन कायन की पत्तें मिलती हैं। लाह की गालों भी पीनाइन के पर्वत-पदीय प्रदेशों में हैं। चून का पत्थर, शुद्ध जल, जनविद्युत की सम्भावनाया के अनिश्चित मूल घाम के रूप में उम प्राकृतिक मानन का भी उपलब्ध नहीं किया जा सकता जिसके फलस्वरूप ब्रिटेन की दो तिहाई ऊन प्राप्त होती है। ब्रिटेन की ज्यादातर भेडे यही पानी जाती हैं। इन परिस्थितियों का ही परिणाम है कि ब्रिटेन के सभी महत्वपूर्ण उद्योग-श्रेण पीनाइन के चारों ओर ही स्थित हैं। यथा, लकनायार नीर्थम्बरनेड, डरहम, थॉर्कनायार या डर्वों का औद्योगिक विकास कोयले की प्राप्ति के कारण ही सम्भव हो सका है।

## (२) निचले प्रदेश

स्कॉटलैंड के मध्य में दरारी घाटी में जो मैदानी भाग विकसित हुआ गया है उसे छोड़कर ब्रिटेन के सारे निचले प्रदेश इंग्लैंड के दक्षिण पूर्व में ही स्थित हैं। ये मैदानी भाग निचले अवश्य हैं परन्तु पूणत समतल नहीं हैं।

इंग्लैंड के निचले प्रदेश शृंखलाबद्ध हैं। अगर मिडलैंड गैप द्वारा जोड़ दिया जाए तो इनका विस्तार पूर्व में लदन बेमिन, सामरसेट, डीर्कशायर से लेकर पश्चिम में लकनायार तथा चेसायार तक है। इन निचले प्रदेशों का जन्म उम मानवे के उत्थान के फलस्वरूप हुआ जो हरमीनियन व कैलीडोनियन क्रम में से कट कट कर दक्षिण में स्थित समुद्र में जमा होता रहा। कानातर में अल्पाइन घटना क्रम में मुख्यतः ट्रािएविक युग में ये थल भाग के रूप में आण। अधिकतर भागों में पर्वदार चट्टानें जिनमें चून के अण व चिकनी मिट्टी के अण का वाटुन्य है, मिलती हैं। मैदान इन्हें केवल इस भाव में कह लिया जाता है कि ये नीचे प्रदेश हैं वरना इनका स्वरूप मैदानी नहीं है। यत्र-तत्र उच्च प्रदेश, नीची पहाड़ियों तथा स्नापर्वत इनके घगतल को असमान बनाते हैं। वस्तुतः ये निचले प्रदेश ही ब्रिटेन की कृषि के आधार हैं। यही कारण है कि जनसंख्या एवं यातायात का सर्वाधिक घनत्व भी यहीं मिलता है।

मिडलैंड प्लेन्स बेसिन के चारों ओर विस्तृत हैं। यहाँ अधिकतर चट्टानें टरशरी युगीन हैं जो क्षैतिज पत्तों में बिछी हैं। ऊपरी ट्रािएविक मान एवं बलुआ पत्थरों के चूर्ण से बनी लाल रंग की मिट्टियाँ निचले भागों में मिलती हैं। टरशरी पत्तों के बीच-बीच में कार्बोनीफेरस युगीन कोयले की पत्तें भी बिछी हैं जो स्टैफोर्डशायर, बारबिकशायर तथा नोर्थम्बरशायर के कोयला क्षेत्र प्रस्तुत करती हैं। मिडलैंड प्लेन्स का केन्द्रीय क्षेत्र 400

फीट ऊँचा वह पठारी भाग है जो बर्मिथम के पाम फौजा है। वाल्टन हिम में टुसरी ऊँचाई 1036 फीट तक हो जाती है। प्रदेश के उत्तरी भाग का जन पैक एव टैम नदी में प्रवाहित होकर टूट में मिल जाता है जबकि दक्षिणी भाग की जन प्रवाह आनन एव एरो नदियों के माध्यम से एवन एव मैवेन आदि नदियों को जाता है। अनुमान है कि यह केन्द्र त्यागी जल प्रवाह हिम युग से पूर्व ही स्थापित हो चुका था।

मिडलैंड प्लेन्स के उत्तर-पश्चिम में चेगायर एव लवागार के निचले प्रदेश विद्यमान हैं। साधारणतः ये दोनों भाग मिले हुए लगते हैं परन्तु बन्तु बलुआ पत्थर की चेगायर कृटिका द्वारा पृथक् हैं। दोनों ही मैदानों में हिम युगीन मलबा जमा है जिससे यहाँ की मिट्टी को प्रभावित किया है। पश्चिमी मैदान का विस्तार हैनविघ एव फ्लिट आदि बावटीय में है तथा पूर्वी भाग जो अपेक्षाकृत बरा भी है, बीकर वेगिन से सम्बन्धित है। यहाँ भी अपर-ट्रिप्लिक युगीन गैडस्टोन की पत्तों का विस्तार है परन्तु उनके ऊपर हिम-मलबा निमित्त रेता की परतें जमी हैं। ट्रिप्लिक युगीन गैडस्टोन के साथ-साथ नमक की पत्तों का जमाव भी है। चेगायर-लवागार निचले प्रदेशों को टूटने, गिबिल, मर्डी तथा बीकर आदि नदियाँ जल आप्लावित करती हैं। पीनाउन श्रेणी के पर्वतपटीय प्रदेशों में बोयन की भाँति है।

मिडलैंड प्रदेश का उत्तरी-पूर्वी भाग, जहाँ कि टूट एव सोर नदियों की घाटियाँ विद्यमान हैं, एक त्रिकोणा स्वल्प निग्न है। सीमावन के लिए इसे टर्बी, नोर्थिन तथा लीफ बोरो से विरा मान सकते हैं।<sup>16</sup> इसे टूट की घाटी के नाम से जाना जाता है। इस प्रदेश में टूट एव सोर नदियों ने काप के मैदान के रूप में पर्याप्त भाग अत्यन्त उपजाऊ बना दिया है। 'बिल ऑफ टूट' की तरह 'बिल ऑफ योर्क' भी एक छोटा सा नदीकृत मैदानी भाग है। इस घाटी को औसतन चौड़ाई 30 मीटर के लगभग है। घाटी प्रदेश का विस्तार एग्रे के निचली घाटी से नोर्थलण्ड तक माना जा सकता है। ऊँचे नदी इस घाटी का जल आप्लावित करती है। काप की मिट्टी भी जमा हुई है परन्तु पनादाउर भाग में हिमानी या मोरेनिक जमाव मिलते हैं जिनमें रेतीले बगों का वाह्य है।

मिडलैंड प्रदेश के दक्षिण में मैवेन घाटी तथा नोमर गैट के मैदानी भाग विद्यमान हैं। दोनों में ही नदीन लाव बलुआ पत्थर आनागृह चट्टान का स्थान लिए है। मैवेन नदी (215 मीटर) पहले उत्तर की ओर प्रवाहित थी परन्तु हिम युग में हिम-बन द्वारा उत्तर मार्ग अवरोधित कर दिया गया। अब यह गहरी घाटी में होकर दक्षिण की ओर बहती है। मैवेन नदी, जो कि वेल्स के उत्तर प्रदेशों में से जाना 2000 फीट की ऊँचाई से निकलती है, अपनी मध्य घाटी में अनेक सींगुडमें बनाती हुई चलती है। एक सींगुड की इतना बड़ा है कि उसने टूटुसरी बन्ध को पूरी तरह से धेर लिया है।<sup>17</sup> समस्त घाटी में काप

16 King W J—The British isles p 30

17 Symonds, W M—The British isles p 3-

की मिट्टी का जमाव है। संवेर्न घाटी प्रदेश के दक्षिण में सौमरसेंट का मैदान है जहाँ नवीन अनुष्ठा पत्थर की घस स्तर चट्टानों पर लाल मिट्टी का विस्तार है। परैट, ब्रू तथा एक्म आदि नदियों ने काप भी जमा की है।

इंग्लैंड के दक्षिण पूर्व में हैम्पशायर बेसिन, लदन बेसिन तथा घाग्निया के तटवर्ती निचले भाग हैं। ये ब्रिटेन के सर्वाधिक नवीन भागों में से माने जाते हैं जिनका निर्माण टरशरी युग की अवधि में ही हुआ है। दूसरे शब्दों में ये निचले प्रदेश इमोमीन, प्लो-गोमीन एवं प्लोमोसीन युगों की देन हैं। लदन एवं हैम्पशायर बेसिनों के बारे में सोचा जाता है कि कभी में शूललावद्ध ये परन्तु अत्याइन घटनाओं में हुई भूगर्भिक हलचलों के फलस्वरूप अलग हो गए। इन निचले भागों में इमोमीन चट्टानों अर्थात् प्रायेल, लदन बने, बगशीत सैंड का विस्तार है। लदन एवं हैम्पशायर बेसिन दोनों ही वस्तुतः राडिया के प्रदेश में घसात्र अस्त भाग हैं जिन्हें बाद में नदीकृत मलवे के द्वारा भरा गया। हैम्पशायर बेसिन में फोम, स्टूर, एक्न, टैस्ट एवं इचिन आदि नदियाँ बहती हैं। लदन बेसिन का जलप्रवाह मुख्यतः थेम्स से सम्बन्धित है। पूर्वी घाग्निया के चौड़े तटवर्ती भाग, जो दक्षिण में थेम्स तक फैले हैं, भी टरशरी चट्टानों द्वारा निर्मित हैं। सर्वाधिक नवीन चट्टानें, जो प्लोमोसीन युग से सम्बन्धित हैं, हारविच एवं दोरिथम के मध्य में स्थित हैं। ये चट्टानें, जिन्हें फ्रैग्न के नाम से जानते हैं, वस्तुतः शैल एवं सैंड का मिश्रित स्वरूप है।<sup>18</sup> तटवर्ती पट्टी में अन्तिम मोरेन के जमावों से बनी कूटिका शीमर भी उल्लेखनीय है जिसकी ऊँचाई कहीं कहीं 300 फीट तक हो गई है। नौटस बॉल्ड के उच्च प्रदेश थेम्स तथा संवेर्न बेसिनों के मध्य जल विभाजक का कार्य करते हैं।

ट्रिएसिक युगीन चट्टानें इंग्लैंड के उत्तर-पूर्व में टीज नदी के मुहानेवर्ती प्रदेश में भी मिलती हैं। यह भी एक छोटा सा निचला प्रदेश है जिसका विस्तार नौर्यम्बरसेंट, डरहम के आस पास है। अण्णालीय स्थिति को देखते हुए स्वाभाविक है कि इस प्रदेश की आधारभूत ट्रिएसिक चट्टानों के ऊपर हिम-मलवे से बने रेता का विस्तार है। यत्र-तत्र चिकनी मिट्टी भी मिलती है। यहाँ कार्बोनीफेरस युगीन कोयले की पर्तें धरातल के पर्याप्त निकट आ गई हैं। क्षैतिज रूप में ये चट्टानें आगे बढ़कर समुद्र तक चली गई हैं। तटवर्ती पट्टी में यत्र-तत्र रेतीले टीले भी मिलते हैं। टीज एन्चुरी की रेता साफ कर दी गई है एवं जल धारा के बदलने से घन भाग पर जिन दलदलीय भागों का आविर्भाव हुआ, उन्हें सुखाकर कृषि क्षेत्रों में परिवर्तित कर लिया गया है।

स्कॉटलैंड के मध्यवर्ती निचले भाग वस्तुतः एक दरार घाटी में विकसित हुए हैं जिसका आविर्भाव कैलीडोनियन घटना के समय भूगर्भिक हलचलों के फलस्वरूप हुआ था। पूर्व में इस मैदानी पट्टी की चौड़ाई 40-50 मील है। फोर्य, हे तथा क्लाइड नदियाँ न

केवल इसे जल आप्लावित करती हैं वरन् गिरतर वीप की मिट्टियों से पाटती रहती हैं। अध स्तरीय चट्टानों में प्राचीन सैंडस्टोन तथा कुछ स्थानों पर कोपलायुक्त कार्बोनीफ़ेरम युगीन चट्टानें पाई जाती हैं। हरसीनियन युग से पहले यह घाटी पूर्व से पश्चिम तक लगातार थी परन्तु उस समय की हुई भूगर्भिक हलचलों के फलस्वरूप बीच में कुछ भागों के ऊँचे उठ जाने से कई वेसिनो के रूप में विभक्त हो गई।

### (3) स्कार्पलैंडस

इंग्लैंड के दक्षिण पूर्व में जुरैसिक तथा त्रैटेशियस चट्टानों से सम्बन्धित, चूने एवं लडिया की पत्तों की यादृश्य वाली प्रमथद नीची कूटिकाओं का विस्तार है जिन्हें 'स्कार्पलैंडस' के नाम से जानते हैं। चूने तथा लडिया के अतिरिक्त इनमें बलुमा पत्थर भी मिलता है। साधारणतया स्कार्पलैंडस के दो प्रभ हैं—

प्रथम, योर्कशायर से दक्षिण पश्चिम की ओर जिसका विस्तार पूर्वी डैवोन तथा डोर सेंट तक है।

द्वितीय, योर्कशायर से दक्षिण-पूर्व की ओर जिसका विस्तार कंट एव सुएक्स के तटवर्ती प्रदेशों तक है।

इन प्रभों में लाइम स्टोन, सैंडस्टोन तथा लडिया की पत्तें स्पष्ट हैं जिन्हें बीच-बीच में चिकनी मिट्टी (क्ले) की पत्तों द्वारा पृथक् किया गया। कठोरता की दृष्टि से ये सभी चट्टानें भिन्न भिन्न हैं इन प्रायवृत्तिकरण की गति अलग-अलग रही है। मुलायम चट्टानों के क्षयित हो जाने से बीच-बीच में घाटियों का प्राविभाव हुआ है।

संरचना की दृष्टि से स्कार्पलैंडस को दो समूहों में रखा जा सकता है—

प्रथम, जुरैसिक पट्टी।

द्वितीय, त्रैटेशियस पट्टी।

जुरैसिक पट्टी उत्तर-पूर्व में योर्कशायर तट से प्रारम्भ होती है जहाँ कि राईस्वार के निकट यह सर्वाधिक ऊँची है। जुरैसिक प्रभ का नाम बस्तुन यूरोप के जूरा पर्वत के पीछे पड़ा है। इस प्रभ में मुख्यतः चूने, बलुमा पत्थर एवं चिकनी मिट्टी की पत्तें हैं। इस प्रभ के चूने को कभी कभी क्लिटिक चूने का पत्थर भी कहते हैं। त्रिटबी के निकट जुरैसिक प्रभ लड़ी चट्टानों का स्वरूप लिए हैं। यहाँ चूने तथा शैल चट्टानों की पत्तें हैं। ऊँचे भागों पर, प्राय 1000 फीट से ऊपर, इन कूटिकाओं में भूर एवं हीथर घास मिलती है जबकि निचले भागों में पर्याप्त जंगल में जिन्हें साफ करने क्षेत्रों में परिवर्तित कर लिया गया है। बिलबर्लैंड पहाड़ियों में शैल एवं बलुमा पत्थर की पत्तें घरातल व काफी निकट आ गई हैं। इसी प्रभ की चट्टानों में बिलबर्लैंड पहाड़ियों के क्षेत्र में इंग्लैंड की महत्वपूर्ण लोहे की खानें हैं।





यद्यपि फ्रेंचिशिय शब्द लैटिन भाषा के शब्द फ्रेन्सा से बना है जिसका अर्थ होता है खडिया, परन्तु यहाँ जो फ्रेंचिशियस युगोने एस्कोपमेंटस है उनमें खडिया की पतों के अलावा बलुआ पत्थर तथा चिस्नी मिट्टी भी मिलती है। फ्रेंचिशियस पेट्टी का विस्तार दक्षिण-पूर्व इंग्लैंड के काफी क्षेत्र में है। योर्कशायर में पेत्रेमेवगे हेड से प्रारम्भ होकर यह उत्तर पूर्व से दक्षिण-पश्चिम दिशा में थेम्स की ओर जाती है। थेम्स के दक्षिण में क्रम की दिशा में परिवर्तन हो जाता है। अतः यह अम-दिशा पश्चिम से पूर्व हो जाती है। चट्टानों की गहराई भी अमशा बदती जाती है।

फ्रेंचिशियस अम उत्तर में योर्कशायर तथा लिंकनशायर बोल्डस से प्रारम्भ होता है। यहाँ खडिया का रंग श्वेत है तथा उसमें कैल्शियम कार्बोनेट तत्व की प्रधानता है। जीवाश्म भी हैं। योर्कशायर बोल्डस की ऊँचाई 800 फीट तक है। लिंकनशायर में इनकी ऊँचाई 500 फीट तक है। कूटिकाएँ यहाँ घास से लदी हुई हैं जो भेड़ चारण के उपयुक्त है। डाउन्स प्रदेश में चूँकि हिमानी क्रिया का प्रभाव कम पड़ा है अतः खडिया की चट्टानें अपने शुद्ध स्वरूप में हैं। अतः गोल-गोल चोटियों वाली पहाड़ियाँ अत्र तत्र बिलरी हुई हैं। वसतः अत्रु में ये नीचे उच्च प्रदेश अच्छी धनी घास से ढक जाते हैं। चट्टानें भेद्य हैं अतः भूमिगत जल क्रियाशील रहता है व अनेक झरनियों की जन्म देता है। ऊपरी घाटियाँ शुष्क ही लगती हैं क्योंकि पानी नीचे चला जाता है। बोन्डन के दक्षिण में चिल्टनस के उच्च भाग हैं जिनका विस्तार मैनिसबरी तक है। मैनिसबरी से फ्रेंचिशियस अम दो शाखाओं में विभाजित हो जाता है। एक शाखा हेम्पशायर डाउन्स तथा उत्तरी डाउन्स के साथ पूर्व की ओर चली जाती है तथा विलफ्रॉफ डोवर तक पहुँचती है। दूसरी शाखा दक्षिणी डाउन्स का स्वरूप लेकर बीचो बीचो चली जाती है। इस प्रदेश की अधिकतर नदियाँ (वे, मोल, मेह्वे) उत्तर की ओर बहकर थेम्स में मिल जाती हैं जबकि कुछ जैसे ग्राडर, अग्न तथा ऊजे घाटि इगनिस चैनल में जा मिलती हैं। इन सभी नदियों के जल प्रवाह को देखने से मूल्यभूति स्पष्ट हो जाता है कि इस प्रदेश में पूर्व आरोपित जल प्रवाह प्रणाली है।

#### (4) तटवर्ती पट्टी

प्रायः तट रेखा को दो श्रेणियों में विभाजित किया जाता है भूतलाटिक प्रकार की या प्रसात प्रकार की। ब्रिटेन की तट रेखा में स्थानीय रूप से दोनों के लक्षण विद्यमान हैं। अतः इसे किसी एक विशिष्ट प्रकार में नहीं रखा जा सकता। पुर उत्तर में डर्नट हेड से लेकर घुर दक्षिण में लिगाड तक ब्रिटिश तट रेखा के विविध प्रकार दिताई पड़ते हैं। लिंकन तट अग्न बिल्कुल सपाट और समतल है तो स्लीवेलींग क्षेत्र में 2000 फीट ऊँची दीवाली स्वरूप लिए है। पश्चिमी स्कॉटलैंड में तट रेखा अत्यन्त ऊँच माबड है, पयोडस का बाहुल्य है। हर्स्टन में श्वेत लाल खडिया की चट्टानों से दृश्य बड़ा चित्ता-

बचक हो गया है। कहीं तट भाग की मुख्यतः ही गुफाओं से होती है तो कहीं भूवरोधी मुँडों का बाहुल्य है। वस्तुतः तटरेखा की इस भारी विविधता के लिए न केवल भूगर्भिक घटनाएँ वरन् कटाव की शक्ति का विशेषकर लहरों भी बहुत किमी सीमा तक उत्तरदायी हैं। शक्तिशाली लहरों, ज्वारभाटा, तीव्र हवाएँ निरंतर तट को काटने छाँटने में लगे रहने हैं। निरंतर एक ही दिशा से हवा चलन रहने के कारण लहरों शक्तिशाली भी बहुत हैं। जाड़ा के दिना में जब नम्रवात घोर पटुमा हवाएँ मम्मिलित रूप में होती हैं तो लहरों की कटाव की शक्ति पाँच गुनी हो जाती है। कटाव के साथ जमान भी होना स्वाभाविक है विशेषकर ब्रिटेन के घास पास के उथले जलमयों में तो घोर भी महत्वपूर्ण हो जाता है। तरंग-घर्षित एवं निर्मित दोनों ही प्रकार के बबूतरे मिलते हैं।

ब्रिटिश तट प्रदेश में घनाव एवं उठाव दोनों के ही चिह्न मिलते हैं। गोवर एवं पैम्ब्रोक् पैनिनगुलाओं में मैकडो फीट ऊँचे चौरस धरातल वाले तट मिलते हैं। इसी प्रकार इंग्लिश चैनल एवं स्कॉटलैंड के पश्चिमी तट भाग में उठाव से बनी रेतियों पट्टी मिलती है। इनकी ऊँचाई 25 फीट से लेकर 100 फीट तक मिलती है। घसाबटत तट प्रायः ऊबड़ खाबड़ होने हैं। स्कॉटलैंड के मध्यवर्ती निचले भाग या सफोव तथा एक्सेस नदियों की लम्बी-लम्बी एम्चुरीज़ घनाव का ही परिणाम है। कई नदी घाटियों के समुद्रगत होने के फलस्वरूप ही रिम्पान-तट का विकास हुआ है। उत्तरी एवं उत्तरी पश्चिमी भागों में घसाव के फलस्वरूप अनेक द्वीपों का प्राक्भाव हुआ है।

## ब्रिटेन : जलवायु दशाएँ

ब्रिटिश द्वीप समूह पश्चिमी-यूरोपियन तुल्य जलवायु का प्रतिनिधि है जिसमें वर्ष भर पट्टुआ हवाओं का प्रभाव रहता है। इधर दक्षिण-पश्चिम से आने वाले चक्रवात भी मौसम में निरंतर परिवर्तन करते रहते हैं। मौसम का यह परिवर्तन मानसिक एवं शारीरिक स्वास्थ्य के लिए अति उत्तम है। यही कारण है कि यहाँ की जलवायु दशाएँ मानवीय विकास के लिए आदर्श कही जाती हैं। वृत्ति मौसम बड़ी तेजी से परिवर्तित होता रहता है इसीलिए सम्भवतः अग्रेज लोग मौसम जैसे विषय पर घटों बातें कर लेते हैं।

ब्रिटेन की जलवायु दशाओं के अध्ययन में पूर्ण उन परिस्थितियों को देखना वाछनीय है जिनमें यहाँ की जलवायु का यह निम्न रूप निर्धारित हुआ है। संक्षेप में ये निम्न हैं—

(1) स्थिति—ब्रिटेन शीतोष्ण कटिबंध में (50 60° उत्तरी अक्षांश) यूरोप महाद्वीप भूखण्ड के पश्चिम में विद्यमान है। और पश्चिम में भी द्वीपीय स्थिति लिए है। इस प्रकार एक ओर थल-खण्ड दूसरी ओर विशाल जलाशय के बीच की स्थिति ने स्वाभाविक रूप से यहाँ के तापक्रम व आर्द्रता दशाओं को प्रभावित किया है। समुद्र का समकारी प्रभाव कभी भी यहाँ के मौसमों को भीषण नहीं होने देता।

(2) घरातल एवं पर्वतों की दिशा—इंग्लैंड एव स्कॉटलैंड में पर्वतीय शृंखलाएँ प्रायः उत्तर दक्षिण दिशा में फैली हैं। इन अटलांटिक महासागर की ओर से जो आर्द्रता युक्त हवाएँ आती हैं उनकी दिशा प्रायः दक्षिण-पश्चिम से उत्तर-पूर्व की होती है अतः पर्वतों से टकराकर वर्षा करती हैं। स्वाभाविक रूप से पश्चिमी ढालों पर ज्यादा वर्षा होती है।

(3) पट्टुआ हवाएँ—ब्रिटिश द्वीप समूह की अक्षांसीय एवं यूरोप महाद्वीप में घुल उतारी पश्चिमी स्थिति का यह परिणाम हुआ कि पट्टुआ हवाओं से सर्वाधिक लाभ यहाँ को पहुँचता है। ब्रिटेन वर्ष भर पट्टुआ हवाओं के मार्ग में पड़ता है। अतः वर्ष भर सम-वितरित रूप में वर्षा होती है।

(4) उत्तरी अटलांटिक ड्रिफ्ट (गर्म धारा)—गल्फस्ट्रीम के उत्तरी-पूर्वी विस्तार के रूप में यह गर्म जन धारा निरंतर उत्तरी-पश्चिमी यूरोप के तटवर्ती प्रदेशों विशेषकर ग्रेट ब्रिटेन को प्रभावित करती है। इसी धारा का प्रभाव है कि जाहों के दिनों में ब्रिटेन के तापक्रम अपने अम अक्षांसीय भू-भागों की तुलना में पर्याप्त ऊँचे रहते हैं। पट्टुआ हवाओं के संयोग में इस जलधारा का प्रभाव और भी अधिक बढ़ जाता है।

(5) यूरेनिया के विशाल भू-खण्ड की तुलना में स्थिति—हवाओं की दिशा, गति और मात्रा वस्तुतः वायु दवाव केन्द्रों की पारस्परिक स्थितियों का परिणाम होती है।

यूरेसिया का मध्य भाग जहाँ धीरे महाद्वीपीय दशाएँ रहती हैं गर्मियों के दिनों में निम्न दबाव केन्द्र तथा जाड़ों के दिनों में उच्च दबाव केन्द्र प्रस्तुत करता है। इधर मोरक्को के पास एअोरे उच्च दबाव केन्द्र रहता है और आइसलैंड के पास स्पानी निम्न दबाव केन्द्र। इन दबाव केन्द्रों की पारस्परिक स्थितियों के फलस्वरूप चक्रवात, हवाएँ चला करती हैं ब्रिटेन का वायुमन प्रायः ब्रिटिश द्वीप समूहों के ऊपर होकर होता है।

(6) चक्रवात एव प्रति चक्रवात-नार्थ के वायु विज्ञान केन्द्र में हुई नई खोजों के अनुसार ठंडी ध्रुवीय वायुराशियाँ एव उष्ण कटिबंधीय शत्रुशक्तियों में तापमान का भारी अन्तर होता है। ध्रुवीय ठंडी वायुराशियों के सीमांत मौसम के अनुसार अपनी स्थिति बदलने हैं।<sup>19</sup> साधारणतः इनकी स्थिति उत्तरी यूरोप में आइसलैंड के पास पान रहती है। इधर दक्षिण-पश्चिम से उष्ण कटिबंधीय पन वायुराशियाँ (पटुमा हवाएँ) पहुँचती हैं। ये हवाएँ गैर यूरोप पर अपना प्रभाव डालती हैं। इन दोनों विपरीत प्रकृति वाली वायुराशियों के मध्य के फलस्वरूप ही चक्रवात उत्पन्न होते हैं ब्रिटेन की दिशा प्रायः उत्तर-पूर्व या पूर्व की ओर होती है। ब्रिटिश द्वीप समूह इनसे सर्वाधिक प्रभावित होते हैं।

इसे सरल रूप में इस प्रकार समझा जा सकता है कि ब्रिटिश द्वीपों की तरफ अधिकतर हवाएँ चट्टे से गर्मक के रूप में हों या किनी अन्य रूप में, उत्तरी अटलांटिक महासागर से आती हैं। और चूँकि अटलांटिक महासागर में से आती लम्बी दूरियों को पार करके आती हैं अतः अनाधिक रूप में गर्म तथा आर्द्र होती हैं। अटलांटिक ड्रिफ्ट इनका तापमान और भी ज्यादा बढ़ा देती है। उष्ण कटिबंधीय प्रदेशों से आने वाली ये गर्म-तर हवाएँ जब ध्रुवों की ओर से आने वाली ठंडी एव शुष्क हवाओं से मिलती हैं तो चक्रवातों का आविर्भाव होता है। इन मध्य में गर्म वायुराशियों का सीमांत हमेशा पूर्व की ओर तथा ठंडा सीमांत पश्चिम की ओर होता है। ठंडी वायुराशि मारी होने से नीचे आती हैं तथा गर्म वायु राशि को ऊपर उठाते देती हैं। ऊपर चढ़कर यही गर्म हवा घनीभूत होकर बादलों एव वर्षा के लिए उत्तरदायी होती है।

चक्रवातों के साथ मौसमों का प्रत्येक निश्चित क्रम आता है। सर्व प्रथम ऊँचे, नीचे कुतल मेघ दिखाई पड़ने हैं। हवा का एक पश्चिम की ओर होने से ये बादल और ऊपर उठना शुरू करने हैं। इनका स्वरूप क्रमशः मुहुंभंगरी मेघों जैसा होने लगता है। योही ही देर में सारा आकाश बदली आवरण युक्त हो जाता है और वर्षा प्रारम्भ हो जाती है। परन्तु जैसे ही ठंडे सीमांत का प्रारम्भ होता है मौसम बदलने लगता है। आकाश स्वच्छ होने लगता है तापक्रम नीचे होने जाने हैं एव हवाओं का एक उत्तर से होता जाता है।<sup>20</sup> बादलों का स्वरूप परिवार होने लगता है।

20. Samp. L. D — A Regional Geography Pt. v p 17

21. Sammons. W. M — The British Isles p 57-60

ये चक्रवात ब्रिटेन को साधारणतया 2-3 दिन में पार कर लेते हैं। वैसे तो चक्रवात प्रायः साल भर चलते हैं परन्तु सर्दियों के दिनों में इनकी मर्यादा अधिक होती है। इन दिनों इनकी गति भी 70-75 मील प्रति घंटा तक हो जाती है। कई बार ये बिल्कुल तूफानी स्वरूप लिए हुए आते हैं। 1952 में कानॉवाल में 112 मील प्रति घंटा की रफतार वाले चक्रवात का रिकार्ड किया गया। जिन दिनों ब्रिटेन के ऊपर प्रति चक्रवातीय दशाएँ होती हैं तो मौसम स्वच्छ होता है। खूब खुली घूप होती है। आकाश साफ होता है।

उपरोक्त विवरण से सुस्पष्ट है कि ब्रिटेन की जलवायु के स्वरूप निर्धारण में वायु-राशियों एवं चक्रवातों का बहुत बड़ा हाथ है। वस्तुतः ब्रिटेन तीन दबाव केन्द्रों के बीच में विद्यमान है और यहाँ के मौसम इन दबाव केन्द्रों के पारस्परिक सम्बन्ध एवं शक्तियों के ही परिणाम होते हैं। ये दबाव केन्द्र हैं—

#### (अ) जाड़ों में—

- 1 आइसलैंड का निम्न दबाव केन्द्र।
- 2 एजोरे उच्च दबाव केन्द्र।
- 3 पूर्वी यूरोप का उच्च दबाव केन्द्र।

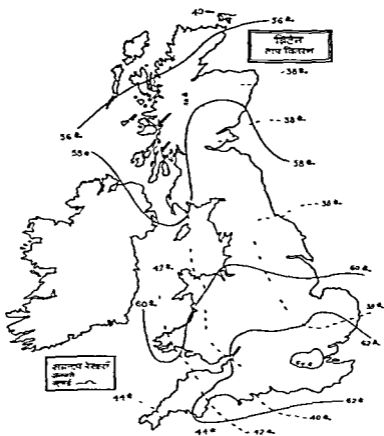
#### (ब) गर्मियों में—

- 1 आइसलैंड का निम्न दबाव केन्द्र (सर्दियों की तुलना में उत्तर में)
- 2 एजोरे उच्च दबाव केन्द्र (अपेक्षाकृत उत्तर में)
- 3 रूसी निम्न दबाव केन्द्र (सर्दियों के उच्च के स्थान पर)<sup>22</sup>

जाड़ों की दशाएँ—गर्म जल धारा एवं पट्टुमा हवाओं के प्रभाव से न केवल ब्रिटेन वरन् सम्पूर्ण यूरोप महाद्वीप में मौसम सुहावने होते हैं। पट्टुमा हवाएँ अपने साथ गर्मी एवं आद्रता लाती हैं अतः सर्दियों की भीषणता नहीं रहती। जैसे-जैसे पश्चिम की ओर चलते हैं मौसम तुलनात्मक रूप में ज्यादा सुहावना होता है। इन दिनों उपोष्णोष्ण उच्च दबाव केन्द्र सहारा के पास होता है। अतः ब्रिटेन उससे भी प्रभावित रहता है।

जाड़ों के दिनों में तापक्रम अपेक्षाकृत ऊँचे ही रहते हैं। तात्पर्य यह है कि अक्षांसीय स्थिति के अनुसार जितने तापक्रम होने चाहिए उससे कुछ ज्यादा ही ऊँचे होते हैं क्योंकि अटलांटिक महासागर, गर्म धारा व पट्टुमा हवाओं का समकारी प्रभाव पड़ता रहता है। यहाँ तक कि ब्रिटेन के पूर्वी एवं पश्चिमी तटों के तापक्रम में ही लगभग 4° फी० तक अंतर रहता है यानी पूर्वी तट की अपेक्षा पश्चिमी तट पर तापक्रम अधिक होता है। समुद्री प्रभाव का स्पष्ट दृष्टान्त इन दिनों की सम ताप रेखाओं को देख कर किया जा सकता है जिनका विस्तार इन दिनों उत्तर-दक्षिण होता है। यह गर्म समुद्री हवाओं का ही प्रभाव

है कि स्कॉटलैंड एव आर्कनी द्वीप, जो पेरिस बेसिन से वही अधिक उत्तर में स्थित है, में तापक्रम हिमाक से ऊपर (लगभग  $40^{\circ}$  फं०) होता है। इतना ही पेरिस बेसिन में होता है।



चित्र-5

सर्वाधिक तापक्रम द० वेल्स एव द० पूर्वी पैनिनगुला में होते हैं जहाँ कि  $45^{\circ}$  फं० की समताप रेखा गुजरती है। लंदन में तापक्रम  $40^{\circ}$  फं० होता है। स्कॉटलैंड के पश्चिमी भागों में  $38^{\circ}$ — $40^{\circ}$  फं० रहता है। इन दिनों सर्वाधिक ठंडे स्थान स्कॉटलैंड के पूर्वी तट क्षेत्र एव पूर्वी-भागलिया आदि होते हैं जहाँ तापक्रम  $36^{\circ}$  फं० तक भा वाते हैं। रात्रि में प्रायः हिमाक से नीचे रहते हैं।

जाहो के दिनों में सारा ब्रिटेन चक्रवाती से प्रभावित होता है। पछुमा हवाएँ बेरोक टोक चलती हैं। अतः मौसम तुफानी, बदली आवरण युक्त रहता है। वर्षा खूब होती है। सर्वाधिक वर्षा उच्च पर्वतीय भागों में होती है। पश्चिमी तटों में कुछ वर्षा का ज्यादातर भाग इन दिनों में ही होता है। हिम वर्षा प्रायः नहीं होती है।

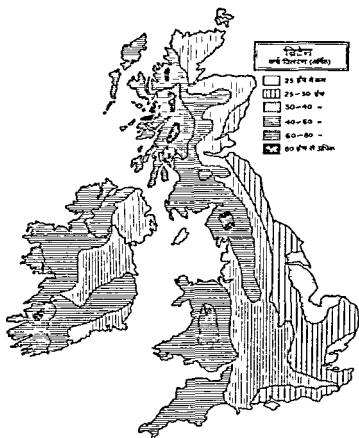
गर्मियों की दशाएँ—गर्मियों के दिनों में तापक्रम वितरण पर अक्षांसीय प्रभाव सुस्पष्ट दिखता है। यही कारण है कि इन दिनों सम ताप रेखाओं का विस्तार पूर्व-पश्चिम होता है। सर्वाधिक ऊँचे तापक्रम लंदन बेगिन में होते हैं जहाँ दिन के समय  $70^{\circ}$  फ़ॉं तक होना साधारण बात है। इन दिनों इंग्लैंड, बेलम, ग्रामरलैंड के अधिकांश भागों में तापक्रम  $60^{\circ}$  फ़ॉं से ऊपर ही होते हैं। केवल स्कॉटलैंड में  $55^{\circ}$  फ़ॉं से नीचे रहते हैं। इन दिनों पूर्वी तथा पश्चिमी तटों के तापक्रम में  $2^{\circ}$  फ़ॉं का अन्तर रहता है। यानी पूर्वी तटों का तापक्रम  $2^{\circ}$  फ़ॉं अधिक होता है। वस्तुतः इन दिनों अक्षांसीय स्थिति एवं महाद्वीपीय खण्ड की निकटता आदि तत्व ज्यादा प्रभावकारी होते हैं। सम्पूर्ण देश का तापक्रम इतना होता है जिसमें गेहूँ, जौ, जई आदि की खेती आसानी से की जा सकती है। पूर्वी भागों में इन दिनों वर्षा भी होती है। कुछ वर्षा सत्राहिनिक होती है।

वर्षा—उपरोक्त विवरण के आधार पर ब्रिटेन की वर्षा की मात्रा तथा समय के बारे में भली भाँति अनुमान किया जा सकता है। चूँकि यहाँ की ज्यादातर वर्षा पछुमा हवाओं और उन चक्रवातों से होती है जो पश्चिम से पूब एवं उत्तर-पूर्व की ओर यात्रा कर रहे होते हैं। अतः स्वाभाविक है कि पश्चिमी तटों पर पूर्वी तटीय प्रदेशों की अपेक्षाकृत ज्यादा वर्षा होती है। पूर्वी भागों की ओर जाते-जाते हवाओं की आद्रता का पर्याप्त अंश समाप्त हो चुका होता है। एक और भी कारण है। चूँकि पीनाइन शृंखला का वितार उत्तर दक्षिण है। अतः जो हवाएँ पश्चिम से पूर्वं को जा रही होती हैं अपनी पर्याप्त नमी पश्चिमी ढालों पर ही खर्च कर देती हैं। जैसे ही इन शृंखला को वे हवाएँ पार करती हैं उन्हें नीचे उतरना पड़ता है। स्वाभाविक रूप से इससे तापक्रम एवं वाष्प रखने की क्षमता दोनों बढ़ जाते हैं। सापेक्षित आद्रता के घटने के साथ-साथ वर्षा के अवसर भी कम हो जाते हैं। एक तरह से पूर्वी भाग वृष्टि-छाया प्रदेश बन जाते हैं। पूर्वी भागों में गर्मियों में ज्यादा वर्षा होती है।

सर्वाधिक वर्षा उत्तरी तथा उत्तरी पश्चिमी प्रदेशों के ऊँचे भागों में होती है। यथा, स्कॉटलैंड के पश्चिमी उच्च प्रदेश, बँन नैविस के पास पास के क्षेत्र, स्नोडोनिया, दक्षिणी वेल्स में ब्रेक्नोक तथा बेक्न्स क्षेत्र, दक्षिणी-पश्चिमी आयरलैंड में कैरी पर्वत क्षेत्र तथा पश्चिमी आयरलैंड के कैनेमरा पर्वतीय प्रदेश ऐसे हैं जो औसतन 100 इंच से ज्यादा वर्षा प्राप्त करते हैं। अब तक सर्वाधिक वर्षा स्नोडोनिया में (200 इंच) रिकार्ड की गई है। वैसे इन प्रदेशों में वर्षा प्रायः साल भर छिट पुट रूप में चलती रहती है परन्तु चक्रवातों के कारण जाहो में मात्रा एक दम बढ़ जाती है। उत्तरी पर्वतीय क्षेत्रों में कहीं कहीं हिम वर्षा भी होती है।



दक्षिणी-पूर्वी इंग्लैंड, स्कॉटलैंड का पूर्वी तट, सोमरसेट, वेल्ड, योर्कशायर आदि प्रदेशों में वर्षा 35 इंच से कम होती है ।



चित्र-6

वर्षा साल भर सम वितरित रूप में होती है । निस्संदेह, पन-ऊँच एवं जाड़ों में मात्रा कुछ ज्यादा रहती है परन्तु विभिन्न मौसमों की वर्षा मात्रा में इतना अन्तर नहीं पाया जाता जितना कि उष्ण कटिबंधीय प्रदेशों में हो जाता है । चूँकि अधिकतर वर्षा अटलांटिक की ओर से आने वाली हवाओं से होती है अतः, वास्तविकता यह है, वर्षा का कोई माह ऐसा नहीं होता जबकि वर्षा न होती हो । मात्रा में अन्तर कुछ अन्तर भी सकता है पर वह भी नगण्य । उदाहरणार्थ डबलिन में कुल वर्षा का 26% जाड़ों में, 24% बसंत में, 24%

गर्मियों में तथा 26% पतझड़ में प्राप्त होता है। यही स्थिति ब्रिटेन के अन्य भागों की है। निम्न सारिणी से यह भली भाँति सुस्पष्ट है।

### वर्षा का मौसमी वितरण 23

प्रदेश	स्थान	बसंत %	गर्मी %	पतझड़ %	सर्दी %
स्कॉटलैंड	ब्रैमार	19	25	31	25
आयरलैंड	आर्माघ	20	26	29	25
इंग्लैंड	लदन	21	27	29	23

## ब्रिटेन : प्राकृतिक वनस्पति एवं मिट्टियाँ

भगर प्राकृतिक वनस्पति शब्द का अर्थ सही रूप में लिया जाए तो सचाई यह है कि ब्रिटेन के घरातल से वह गायब हो चुकी है। खेतों, चरागाहों के लिए भू प्राप्ति, दलदलों का सुखाकर नवीन भूमि की प्राप्ति आदि कार्यों में वनस्पति का प्राकृतिक स्वरूप समाप्त हो गया है। आज भगर कहीं जंगल या वनस्पति मिलती है तो बहुत सम्भव है वह पुन रोपण के नतस्वरूप हो। सर्वथा अगम्य क्षेत्रों में अवश्य कुछ वनस्पति प्राकृतिक स्वरूप में मिलती है लेकिन ऐसा भू-क्षेत्र नगण्य (5-6%) है। ब्रिटेन में घरातलीय स्वरूप, जलवायु, मिट्टियाँ आदि भिन्नता लिए हुए हैं। फलतः वनस्पति के स्वरूप में भी भारी वैभिय है। मूल रूप में यहाँ निचले आर्द्र प्रदेशों में घने जंगल, दलदल, फँस आदि उच्च प्रदेशों में जहाँ मिट्टी की परत पतली थी मूर, हीथ, झाड़ियाँ आदि थीं। वनस्पति का विध्वंस, वस्तुतः पाषाण युग के उत्तरार्द्ध से ही प्रारम्भ हो गया था। जब जट तथा सैक्सोन लोग यहाँ आए उस समय तक भी कुछ प्राकृतिक जंगल थे लेकिन अगली कुछ ही शताब्दियों में वे नष्ट कर दिए गए।<sup>24</sup>

वनस्पति विशेषज्ञों का अनुमान है कि वनस्पति का स्वरूप व वृक्षों की विस्में यहाँ विभिन्न युगों में बदलते रहे हैं। सम्भवतया जलवायु इसका मुख्य कारण हो। उनका विचार है कि हिमयुग के तुरन्त पश्चात जब यहाँ के अनेक भाग हिम से मुक्त हुए तो यहाँ अल्पाइन या टुण्ड्रा प्रकार की वनस्पति जैसे लिचिन काई, मॉस, बिलो सिल्वा बर्च आदि किस्मों का आविर्भाव हुआ। तत्पश्चात कौग्यारी वृक्षों जैसे स्प्रूस, फर, स्कॉट पाइन एवं उनके बाद पतझड़ वाले वृक्षों जैसे ओक, एम, एश, बीच आदि का विकास हुआ। वैसे यहाँ तक जलवायु का सम्बन्ध है यहाँ की ठंडी-तर जलवायु पतझड़ वाले वृक्षों के लिए अति उत्तम है। सम्भवतः यही कारण है कि वनों के नाम पर यहाँ ज्यादातर वृक्ष पतझड़ वाले ही हैं।

निचले प्रदेशों में ओक प्राकृतिक वनों के रूप में विस्तृत क्षेत्रों में विद्यमान था जिसे सन् 1700 तक कृषि योग्य भूमि प्राप्त करने के चक्कर में साफ कर दिया गया। इसका प्रयोग जलपान निर्माण, चारकोल बनाने तथा लोहा गलाने के लिए भी होता था। अनाकटाई की गति काफी तीव्र रही। एश, मैपिल, एम, हैजेस आदि वृक्ष भी पर्याप्त औद्योगिक महत्व के रहे हैं औद्योगिकरण एवं यातायात के विकास के साथ लकड़ी की मांग बढ़ती गई जिसे पूरा करने में यहाँ के जंगल असमर्थ हैं। प्रथम विश्व युद्ध में भी भारी मात्रा में जंगल काटे गए। युद्ध पश्चात 1919 में जब वन आयोग की स्थापना की गई तो पाया गया कि केवल मात्र 7% आवरणता ही देश के जंगलों से पूरी हो सकती है।

क्षेत्रीय आवश्यकता की पूर्ति के लिए ब्रिटेन कनाडा, स्वीडन, नार्वे आदि देशों से टिम्बर आयात करता है। कटाई पर भी नियंत्रण करके उसे वैज्ञानिक बनाने का प्रयास किया गया। क्षति पूर्ति के लिए नवीन उपयुक्त भागों में नए वन लगाए गए। चूंकि यहाँ कोण-धारी वृक्षों से सम्बन्धित मुलायम लकड़ी का आयात ज्यादा होता है। अतः वेल्स एवं डेवोनियन पेंनिनशुला के उपयुक्त (निचले, आर्द्र) भागों में स्प्रूस, नार्वे पाइन, स्कॉट पाइन लार्च आदि का वृक्षारोपण किया गया है। अन्य प्रदेशों में, जहाँ इस प्रकार का वृक्षारोपण किया गया है, स्कॉटिश उच्च प्रदेश, उत्तरी यॉर्क शीर क्षेत्र, पीनाइन तथा बम्बरलैंड मुख्य हैं। वेल्ड, वेवलैंड तथा क्लबिन क्षेत्रों में रेतीली मिट्टियों में भी इन वृक्षों को लगाया गया है। प्रथम विश्व युद्ध के तुरन्त बाद ही लगभग 1 मिलियन एकड़ भूमि पर वन आयोग द्वारा नए वृक्ष लगाए गए।

उच्च प्रदेशों में मिट्टी एवं जल प्रवाह की भिन्नता ने वनस्पति के स्वरूप में भारी भिन्नता ला दी है। स्कॉपलैंडस की खडिया की पहाड़ियों, जहाँ दोमट एवं चिकनी मिट्टी के अन्त हैं, पर बीच के जाल मिलते हैं। इनके बीच-बीच में एन के वृक्ष एवं माड्रिया भी मिल जाती हैं। उत्तर में, अधिकतर स्कॉटिश उच्च प्रदेश सम्भवतः स्कॉट पाइन से ढके थे। 2000 फीट की ऊँचाई तक इन्हीं वृक्षों का प्राधिक्य था परन्तु अब उनके स्थान पर वन के जंगल ज्यादा मिलते हैं। स्कॉपलैंडस, लेक डिस्ट्रिक्ट, बम्बरलैंड, वेल्स के उच्च प्रदेश, पीनाइन, स्कॉटिश उच्च प्रदेश तथा दक्षिणी स्कॉटिश उच्च प्रदेश—सभी में मूर घास समान रूप से पाई जाती है। यह एक ऐसी वनस्पति है जो समस्त ब्रिटेन में मिलती है। अन्तर केवल ऊँचाई एवं स्थिति का है। यथा, दक्षिण के उच्च प्रदेशों में 1500 फीट से ऊपर एवं उत्तर के उच्च प्रदेशों में 1000 फीट से ऊपर मूर पर्याप्त मात्रा में मिलती है। स्वरूप में कुछ स्थानीय भिन्नता है, वही एक्समूर का बाहुल्य है तो वही डार्टमूर का। पीनाइन शृङ्खला में फ्रिट मूर का प्राधिक्य है। मूर के बीच-बीच में कुछ वृक्ष जैसे सिल्वर, बर्च, हौथोन आदि भी छितरे रूप में मिलते हैं। इस प्रकार दृश्य बड़ा मनोरम होता है। मूर प्रदेशों की मुदरता के आधार पर ही कई राष्ट्रीय पार्क विकसित हो गए हैं जिनमें हजारी यात्री प्रति वर्ष आते हैं। स्कॉपलैंडस में चूने तथा खडिया की चट्टानों पर हल्की पत बाली मिट्टी है जिसमें छोटी छोटी घास आती है। इस स्वरूप को 'डाउन्स' के नाम से जाना जाता है। घास के बीच में यत्र तत्र बीच (जहाँ बाली मिट्टी है) जूनपर हौथोन या डायबुड के वृक्ष छितरे रूप में मिलते हैं। डाउन्स पर भेड़ चराई जाती है।

तटीय प्रदेशों में जहाँ दलदलीय स्वरूप ज्यादा होता है कई प्रकार की प्रा० वनस्पति जैसे रीडस, सेज्ज, बकथीने तथा मैनग्रोव आदि विकसित हो जाती है।<sup>25</sup> ब्रिटेन में इस प्रकार की वनस्पति पहले पूर्वी आंगलिया के तट प्रदेशों में थी। अब चूंकि इन दलदलो

को सुखा दिया गया है यह वास्पति भी समाप्त हो गई है। नमूने के तौर पर 1 वर्ग मील भूभाग में भव्य छोड़ दी गई है।

## मिट्टियाँ

मिट्टी का रंग, स्वरूप एवं उपजाऊ शक्ति वस्तुतः उन तत्वों पर निर्भर करती है जो मिट्टी के निर्माण में महत्वपूर्ण पाठ भ्रदा करते हैं। ब्रिटेन की मिट्टियों को जलवायु की भ्रादृता एवं हिमानी क्रिया इन दो तत्वों ने बहुत प्रभावित किया है। चूंकि पश्चिमी भागों में वर्षा बहुत ज्यादा होती है, प्रायः पठारी प्रदेश हैं अतः मिट्टी के कटाव एवं लीचिंग क्रिया का नारी प्रभाव रहा है। यही कारण है कि पश्चिमी भागों की मिट्टियों की उपजाऊ शक्ति नगण्य है। वस्तुतः मिट्टियों में उपजाऊ शक्ति की दृष्टि से स्थानीय भिन्नताएँ हैं। उच्च भागों से जैसे बल्म या स्कोटलैंड में अत्यन्त साधारण किस्म की मिट्टियाँ हैं जिनकी उपजाऊ शक्ति बहुत कम है। इन भागों में साधारणतः लाल रंग की लैटराइट मिट्टियाँ मिलती हैं।

उच्च भागों में निम्न नदियों की घाटियों में दोमट मिट्टी का बाहुल्य है जो कृषि-उपयोगी है। भीतरी भागों में कहीं-कहीं चिकनी मिट्टी (क्ले) भी मिलती है। इंग्लैंड के दक्षिणी-पूर्वी भाग में हल्की रेतीली दोमट मिट्टी है जिसमें चूने के अणु भी पाए जाते हैं। दोमट मिट्टी में, सामान्यतः, मोटे एवं रेतीले कणों का प्रतिशत कम होता है तथा चिकनी मिट्टी का अणु ज्यादा। कृषि यंत्रों का उपयोग इस मिट्टी में अच्छी प्रकार से होना है। पौधों की जड़ों की पकड़ यह मिट्टी भजवृत्तों से करती है। यह भ्रादृता एवं उर्वरकों को धरने में समाए रखने वाली होती है। पानी के टहराव की समस्या प्रायः इन मिट्टियों में नहीं होती। यही कारण है कि दोमट मिट्टियाँ अघिकारा फसलों के लिए उपयुक्त होती हैं।<sup>16</sup>

दोमट मिट्टी का क्षेत्र ब्रिटेन का सर्वाधिक महत्वपूर्ण कृषि प्रदेश है। यहाँ गेहूँ तथा जई पैदा किए जाते हैं। मिट्टी में चूने का अणु उस मलत्वे से सम्बन्धित होता है जो स्क्वॉलैडम से कट कर आता है। यह मिट्टी 7 केवल साधारण वरन बागाती कृषि, सब्जी उत्पादन एवं चारे की फसलों के लिए भी उपयोगी है। बाग के चारों ओर के क्षेत्र को सुखाकर उपजाऊ मिट्टी प्राप्त की गई है जिसमें प्रायः, चुकंदर तथा विविध सब्जियाँ पैदा की जाती हैं।

संक्षेप में ब्रिटेन की मिट्टियों को निम्न समूहों में रखा जा सकता है।<sup>17</sup>

**(अ) जलवायु एवं वनस्पति के प्रभाव में विकसित मिट्टियाँ—**

- 1 उत्तरी कीनीफॉरेस्ट जंगलों की पोडजोल मिट्टी जो ब्रिटेन में वेल्ड प्रदेश के ग्रीन सैंड क्षेत्र, लंदन बेसिन के दक्षिण-पश्चिम तथा मध्य हैम्पशायर में पाई जाती है।
- 2 पतझड़ वनों वाली भूरी मिट्टी जो मुख्यतः सोमर सैंट में पाई जाती है। साधारण उपजाऊ होती है।
- 3 उच्च ग्रास प्रदेशों की बॉम्ब एव पीट।

**(ब) जल प्रवाह एवं पतितक चट्टानों के प्रभाव में विकसित मिट्टियाँ—**

- 1 चूने के अश एव उपजाऊ तत्वों (ह्यूमस) युक्त मैडो मिट्टियाँ, जो प्रायः बाढ़ वृत्त मैदानों में पाई जाती हैं।
- 2 चूने के पत्थरों से विकसित रैण्ड जीना जो स्कार्पलैंड में मिलती है। यह उपजाऊ तत्वों युक्त है।
- 3 फैन पीट जुरैमिक स्कार्पलैंड प्रदेश में मिलती है। यह साधारण उपजाऊ होती है।



## ब्रिटेन : आर्थिक ढाँचा

ब्रिटेन की भौगोलिक परिस्थितियों विशेषकर सीमित प्राकृतिक साधन, सीमित नू-क्षेत्र, द्वीपीय स्थिति आदि तत्वों से प्रभावित यहाँ का आर्थिक ढाँचा इस प्रकार बड़ा हुआ है जिनमें उद्योग एवं व्यापार—दो प्रमुख स्तम्भ हैं। कृषि योग्य भूमि से आवश्यकता का केवल 50% साधान प्राप्त होता है। रोज के लिए उसे विदेशों पर निर्भर करना पड़ता है। स्वाभाविक है कि वह विदेशों को अपने यहाँ के नीयार औद्योगिक मान बेचकर आयात व अन्य आवश्यक वस्तुएँ प्राप्त करे। लेकिन उद्योगों के विकास हेतु जिन आयातभूत वस्तुओं की आवश्यकता होती है उनमें भी कोयला के अनिश्चित यहाँ अन्य वस्तुएँ नगम्य हैं। कोयला के प्रतिरिक्त घोड़ी सी मात्रा में टिम्बर, लून, चायें घटिया किम्ब का सोहा आदि मिल जाते हैं। इस प्रकार कच्चे मालों के लिए भी वने विदेशों का ही मुँह ताकना पड़ना है। द्वितीय विश्व युद्ध से पहले तक जबकि ब्रिटिश साम्राज्य के अन्तर्गत अनेक अफ्रीकाई देश थे, कच्चे मालों की समस्या इतनी भीषण नहीं थी। परन्तु युद्धोत्तर दिनों में विश्व का राजनैतिक टाचा बदला, उपनिवेश समाप्त हुए तो ब्रिटेन जैसे देश के सामने न केवल कच्चे माल वरन् उपयुक्त बाजारों की समस्या भी भीषण रूप में सामने आई। अफ्रीकाई देशों में भी उद्योगों के प्रति रुचि जागृत हुई। इनमें अमेरिका, हन तथा जापान विश्व बाजारों में बड़ी तेजी से बढ़े। इन सबका परिणाम यह हुआ कि ब्रिटेन का आर्थिक टाचा खरबराता चला गया। दोनों विश्व युद्धों ने आर्थिक पतन में भी सहायता दी। खैर, जैसे जैसे अमेरिका की मदद से युद्धोत्तर दिनों में आर्थिक हानत में कुछ सुधार हुआ। पर बदली हुई परिस्थितियों में यह महसूस किया गया कि आर्थिक नीतियों पर पुनर्विचार किया जाए। अतः 1962 में 'राष्ट्रीय आर्थिक विकास समिति' का गठन किया गया। 1964 में वित्त मन्त्रालय से राष्ट्रीय आर्थिक योजना पर कदम उठाने को कहा गया। नवम्बर 1965 में योजना आयोग की तरफ से 'राष्ट्रीय योजना पत्र' प्रकाशित हुआ जिसमें बदली हुई परिस्थितियों को ध्यान में रखकर अनेक कार्यक्रम प्रस्तुत किए गए। 1970 तक राष्ट्रीय आय व उत्पादन में 25% की वृद्धि का लक्ष्य रखा गया एवं सोचा गया कि योजना के माँग से ब्रिटेन अपनी आर्थिक हानत में सुधार कर लेगा। इनमें ब्रिटेन को यूरोपियन साम्राज्य बाजार का भी सदस्य बना लिया गया है। निम्नोक्त इनसे ब्रिटेन को लाभ होगा।

### कृषि :

जनशक्त की दृष्टि से नगम्य ग्रेट ब्रिटेन किनी न किमी प्रकार के कृषि कार्य के लिए उपयुक्त है परन्तु कृषि योग्य भूमि का अभाव होने से ब्रिटेन को आयातों के लिए विदेशों पर निर्भर रहना पड़ता है। उत्तरी-पश्चिमी उच्च प्रदेश, पीनाइल श्रृंखला, वेल्स के उच्च प्रदेश आदि सब निम्नकर देश की दो तिहाई से अधिक भूमि को अपनी कृषि के उपयोग

बनाए हुए हैं। हाँ, चूँकि ये भू-घास से ढके हुए हैं अतः पशुचारण सम्भव है। 18वीं शताब्दी तक यानी औद्योगिक क्रांति से पूर्व ब्रिटेन एक कृषि प्रधान देश था, जनसंख्या कम थी अतः जितनी भूमि कृषि योग्य थी उससे पूर्ति हो जाती थी। औद्योगिक विकास के बाद कृषि का महत्व घटा परन्तु दोनों विश्व युद्धों ने कृषि का महत्व उजागर किया। क्योंकि शान्ति के समय में तो यह सम्भव है कि विदेशों से खाद्यान्न आयात कर लिए जाएँ परन्तु युद्ध के दिनों में यह सम्भव नहीं होता। अतः भूगोल वेत्ता श्री डब्ले स्टैम्प के नेतृत्व में सारे देश का भू-सर्वेक्षण करके कृषि-भूमि के विकास एवं भूमि के प्रत्येक टुकड़े के सदुपयोग के हेतु सम्भव प्रयत्न किए गए। भू-उपयोग सर्वेक्षण से मालूम पड़ा कि देश में लगभग 3 मिलियन एकड़ भूमि अधिवासी, उद्योग-संस्थानों व यातायात में सतत है। यह भूमि देश के कुल भू-भाग का केवल 6% होती है लेकिन राष्ट्रीय आय के 90% से अधिक भाग के लिए उत्तरदायी है।

वर्तमान में प्रत्येक 100 व्यक्तियों में से केवल एक व्यक्ति कृषि कार्य में लगा है। यह अनुपात बहुत कम है परन्तु इसका कारण कृषि के प्रति रूचि का अभाव नहीं बरन् कृषि का यात्रिक होना एवं आधारभूत कारण के रूप में कृषि योग्य भूमि का सीमित होना है। निम्न सारणी द्वारा ब्रिटेन का भू-उपयोग स्पष्ट होता है—

### ब्रिटेन में भू-उपयोग—1969-28

(एकड़ों में)

	कुल भू-क्षेत्र	ढबड़ खावड़ भूमि	स्थायी चरागाह	कृषि योग्य
		(चारण सम्भव)		
इंग्लैंड	32,030,000	3,169,000	8,111,000	13,250,000
वेल्स तथा मनमाउथ	5,100,000	1,595,000	1,809,000	768,000
स्कॉटलैंड	19,071,000	12,162,000	1,095,000	3,203,000
मैन द्वीप	141,000	45,000	22,000	56,000

सारणी से स्पष्ट है कि कृषि योग्य भूमि का अधिकांश भाग इंग्लैंड एवं स्कॉटलैंड में है। अगर ब्रिटेन के घरातलीय स्वरूप का स्मरण किया जाए तो यह स्पष्ट हो जाएगा कि इन कृषि योग्य प्रदेशों का विस्तार इंग्लैंड के दक्षिण-पूर्व में स्थित निचले प्रदेशों एवं स्कॉटलैंड के मध्य में स्थित उस निचली मैदानी पट्टी में है जिसे ब्लाइड, हे तथा फोय प्राइ नदियाँ जल आप्लावित करती हैं। इन मैदानी भागों में अधिकांशतः खूने युक्त दोमट मिट्टी पाई जाती है। जलवायु यहाँ की ठंडी-तर है ही। ये सभी परिस्थितियाँ मिलकर



ब्रिटेन के कृषि योग्य भागों को गेहूँ, राई, जौ, जई, चुकंदर, भालू की कृषि के लिए उपयुक्त घोषित करनी हैं। वस्तुतः यही फसलें यहाँ मुख्य रूप से पैदा की जाती हैं। भूमि की सीमितता के कारण यहाँ कनाडा, रूस या अमेरिका की तरह कृषि की विशिष्ट मेखलाओं का होना तो सम्भव नहीं है फिर भी जलवायु के आधार पर कुछ प्रदेश कुछ विशिष्ट फसलों के क्षेत्र बन गए हैं। उदाहरणार्थ गेहूँ इंग्लैंड के दक्षिणी पूर्वी निचले भागों में जाता है जहाँ चूना व रेत युक्त दोमट मिट्टी है। आदता भी इन प्रदेशों में पश्चिमी भागों की तुलना में कम (परन्तु गेहूँ के लिए उपयुक्त) है। इसके विपरीत भालू की ज्यादा ठंड एवं अधिक नमी की आवश्यकता होती है। अतः यह उत्तरी एवं पश्चिमी भागों में बोया जाता है।

औद्योगिक क्रांति से पूर्व ब्रिटेन के कृषि प्रदेशों के दृश्य भी भारत के कृषि प्रदेशों जैसे ही थे। वल के स्थान पर घोड़ा था। मानव श्रम का उपयोग होता था। निचले भागों में 'ओपिन फील्ड सिस्टम' से खेती होती थी। छोटे छोटे गाँव थे। गाँव स्वावलम्बी थे। कई खेतों के बीच में एक सार्वजनिक चरागाह हुआ करता था जिसमें सारे गाँव के जानवर चरते थे। जमींदार वहाँ भी थे जो अपनी जमीन को बनाब या लगान के बदले किराए पर देते थे। साल में प्रायः एक ही फसल हुआ करती थी। बहुत से लोग पशु चराने का पधा करते थे। पशुओं में भेड़ मुख्य थी। यही कारण है कि मध्य युगों से ही ब्रिटेन अपने ऊन-उत्पादन के लिए प्रसिद्ध रहा है। 19वीं शताब्दी के प्रारम्भ में जब जमींदारी के प्रति अमतोप उठा तो भूमि-बदोबस्त किया गया। 1845 में एक नियम बनाया गया जिसे "जनरल एनबलोजर एक्ट ऑफ 1845" के नाम से जाना जाता है। इस नियम के अनुसार कृषिगत जनमख्या को निम्न चार श्रेणियों में विभक्त किया गया—

- (1) जमींदार—जिनके पास भूमि ज्यादा थी, किराए पर उठाकर लगान वसूलते थे।
- (2) स्वयं-भू-किसान—जिनके पास उपयुक्त मात्रा में अपनी जमीन थी और उसे जोत-बो कर अपना गुजारा करते थे।
- (3) किराए की भूमि लेकर खेती करने वाले किसान—ये जमींदारों से जमीन किराए पर लेकर खेती करते थे। कृषि प्रदेशों में ऐसे ही किसानों का बाहुल्य था।
- (4) कृषि-श्रमिक—दैनिक मजदूरी पर कार्य करने वाला मजदूर।

उपरोक्त में से तीसरी श्रेणी के किसान ही ब्रिटेन के कृषि क्षेत्रों का वास्तविक किसान या वास्तविक ग्रामीण हैं। वह जमीन का मालिक भवश्य नहीं है परन्तु उसे कानूनन हटाया नहीं जा सकता। 1950 में राष्ट्रसंघ के खाद्य एवं कृषि संगठन ने एक सर्वेक्षण किया जिससे पता चला कि इंग्लैंड एवं वेल्स की कुल कृषि योग्य भूमि का 49% भाग

किराए पर उठा था, 36% स्वयं भू किसानों के पास था तथा 15% भाग ऐसा था जो कुछ किराए पर उठा तथा कुछ खुद मालिकों द्वारा बोया जाता था स्क्वॉटलैंड के लिए ये आंकड़े क्रमशः 60,36 व 4 प्रतिशत थे।<sup>10</sup>

वर्तमान में ब्रिटेन के कृषि क्षेत्रों में (जून 1969 के आंकड़ों के अनुसार) 402,200 व्यक्ति लगे हैं। इनमें से 326,200 पुरुष एवं 76,000 स्त्रियाँ हैं। 1964 में यह संख्या 544,200 थी। इस प्रकार कृषि विकास की नीति के बावजूद भी कृषि सलमन जनसंख्या कम होती जा रही है जिसका मुख्य कारण यंत्रोत्करण का बढ़ना है। औद्योगीकरण के बाद कृषि का यंत्रोत्करण बड़ी तेजी से प्रारम्भ हुआ और आज स्थिति यह है कि यहाँ खेतों में लगे ट्रैक्टरों की संख्या यहाँ के फार्मर्स की संख्या से ज्यादा है। 5 लाय से अधिक ट्रैक्टर इस समय खेतों में कार्यरत हैं। यह संख्या 1939 की संख्या में लगभग 8 गुनी है। इसी गति से पशुचारण व दुग्ध व्यवसाय में विद्युत यंत्रों का उपयोग बढ़ा है।

### ब्रिटेन की कृषि सलमन भूमि का उपयोग—1969

(एकड़ों में)

	इंग्लैंड तथा वेल्स	स्कॉटलैंड
1 स्थायी चरागाह	9,919,498	1,094,705
2 बलॉवर एवं तम गत घास	3,567,584	1,711,331
3 परती भूमि	402,399	11,726
4 बाग	156,508	—
5 छोटे फल	33,350	10,412
6 हरी फसलें (मटर, घाजू, चुकंदर, सब्जियाँ)	2,062,249	325,882
7 भूसे वाली फसलें (गेहूँ, जौ, जई, मक्का आदि)	7,770,871	1,143,528
कुल कृषि योग्य भूमि	23,937,038	4,297,584

कृषि के अंतर्गत 17.9 मिलियन एकर भूमि लगी है जिसमें से 12.2 मिलियन एकर भूमि में फसली कृषि तथा 5.7 मिलियन एकर में चरागाह है। स्थायी चरागाहों का विस्तार 12.3 मिलियन एकर में है। चरागाहों का प्राथमिक अंशतः फसली कृषि

से ज्यादा हे जिसका कारण सम्भवतः यही है कि यहाँ की ठंडी-तर जलवायु खाद्यान्नों की कृषि की अपेक्षा पशुपालन एवं दुग्ध व्यवसाय के लिए ज्यादा उपयुक्त है। देश में प्रजातंत्री व्यवस्था है। व्यापार नीति स्वतंत्र है। उद्योग प्रधान देश है अतः यहाँ का पड़ा लिखा किसान सदा उन फसलों को ज्यादा महत्व देता है जो कम भूमि, कम समय में तैयार होकर वार्षिक दृष्टि से ज्यादा लाभकारी हों। खाद्यान्नों की ओर रुचि कम होने का कारण यह भी है कि अर्जेंटाइना, अमेरिका, कनाडा आदि देशों से यहाँ खाद्यान्न आनानों में पर्याप्त मात्रा में आयात हो जाते हैं। यह तथ्य कृषि की विभिन्न शाखाओं में लगी भूमि में स्पष्ट है।

**प्रमुख कृषि फसलें .**

जैसा कि पूर्वोक्तेत है कि ब्रिटेन की ठंडी-तर जलवायु में गेहूँ, जौ, जई, मक्का, राई, चुकंदर, घातू आदि कृषि के लिए सर्वाधिक उपयुक्त हैं। इन्हीं फसलों में फसली कृषि में सतत भूमि का ज्यादातर भाग घेरा हुआ है। इनमें सतत भूमि व उत्पादन मात्रा निम्न प्रकार है—

**प्रमुख फसलों में सतत भूमि व उत्पादन—1969 31**

कुल उत्पादन (1000 टनो में)

गेहूँ	जौ	जई	बीन्स एवं मटर	घातू	चारे की फसलें	चुकंदर
3,320	8,661	1,298	232	6,117	5,463	7,296
2,059	5,962	945	220	614	261	457

सतत भूमि (1000 एकड़ो में)

गेहूँ-गेहूँ के लिए ब्रिटेन में सर्वोत्तम भौगोलिक परिस्थितियाँ दक्षिण-पूर्वी इंग्लैंड में हैं। यहाँ जाड़ों में तापक्रम  $-15-50^{\circ}$  फं० तथा गर्मियों के तीन महीनों में  $60-65^{\circ}$  फं० रहता है। वर्षा 25 इंच के लगभग होती है। मिट्टी दोमट है जिसमें मध्य-तर विकनी मिट्टी के घस भी मिलते हैं। गेहूँ जैसी शीतोष्ण कटिबन्धीय फसल के लिए ये परिस्थितियाँ आदर्श हैं। येस के उत्तर में स्थित काउन्टीज—लिंक्न, सॉसेक्स, ऐंसेस, हर्टिग्डन, कैम्ब्रिज तथा इनी डीन आदि गेहूँ उत्पादन के लिए सर्वाधिक महत्वपूर्ण क्षेत्र हैं। यहाँ तीन महीने कडकदार घूप पड़ती है जो गेहूँ को पकाने के लिए उपयोगी है। प्रायः पतझड़ के अंत में अमीन की तैयारी प्रारम्भ हो जाती है। जनवरी-फरवरी में बीज का रोपण कर दिया जाता है। गर्मियों के उत्तरार्द्ध तक फसल पक्कर तैयार हो जाती है। वार्षिक कृषि होने से प्रत्येक कार्य मशीनों द्वारा होता है। गेहूँ के अन्य क्षेत्रों में पूर्वी मिडलैंड प्रदेश, श्रोल्डरलैंड के मैदान, यॉर्कशायर बॉन्ड से पश्चिम क्षेत्र तथा येस के दक्षिण में स्थित कुड

काउटीज उल्लेखनीय हैं। स्कॉटलैंड अपनी अत्यधिक ठंड के कारण गेहू के लिए उपयुक्त नहीं है। यहाँ गेहू के पकने तापक तापक्रमों की प्रवृत्ति बड़ी छोटी होती है। केवल पूर्वी तटीय निचले भागों में कुछ उपयुक्त परिस्थितियाँ हैं जहाँ पूर्वी लोथियन, फाइफसायर तथा एंगुज में गेहू की खेती की जाती है।

यद्यपि कुल उत्पादन मात्रा (लगभग 35 लाख टन) अन्य बहुत से देशों से कम है और इसीलिए गेहू की भारी मात्रा में आयात किया जाता है परन्तु प्रति एकड़ उत्पादन अच्छा लगभग 50 बुशल है। यह मात्रा कनाडा एवं पास्ट्रेलिया से ज्यादा है। ब्रिटेन में गेहू के बजाए घाट की सप्लाई का रिवाज ज्यादा है। अतः देश में उत्पादित व आयातित समस्त गेहू को विद्याल चविक्यों में पीस कर पैकेट्स में बंद कर बाजारों को भेजा जाता है। लंदन, ब्रिस्टल, लिवरपूल, मर्सी साइड, चैम्स फोर्ड, कोल चैस्टर तथा इस्पविच इसके बड़े केन्द्र हैं। घाटा पिसाई उद्योग का सबसे बड़ा संगठन 'रेवस' है (चित्र 7 देखें)।

जई-जई एक ऐसी फसल है जिस पर तापक्रम, पानी, मिट्टी आदि की परिस्थितियों के बन्धन ज्यादा लागू नहीं होते। यही कारण उत्तर के उन क्षेत्रों में जहाँ ठंड के कारण गेहू की खेती सम्भव नहीं है, जई पैदा की जाती है। स्कॉटलैंड की यह प्रधान फसल है। यहाँ यह एबरडीन के चारों ओर, फाइफसायर, एंगुज, बैंक, आर्कनीज आदि काउंटीज में पैदा की जाती है। इंग्लैंड के उत्तरी आद्र भागों विशेषकर कम्बरलैंड में यह गेहू तथा जौ के साथ परस्पर क्रम में बोई जाती है। पूर्वी आंगलिया प्रदेश में भी इसकी खेती की जाती है। आयरलैंड का यह सब प्रमुख फसली उत्पादन है जिसका विस्तार बौक, बैक्स-फोर्ड, वाटरफोर्ड, डोनेगल, कावा, मोनाघम, लंदन डेरी आदि काउंटीज में है। ब्रिटेन में यह साधारण व्यक्तियों का भोजन माना जाता है। इंग्लैंड वाले इसे घामतीर पर "स्कॉट्स का भोजन एवं घोड़ों का चारा" कहते हैं।<sup>32</sup>

जौ-ब्रिटेन में जौ का उपयोग साधारण लोगों के भोजन, बीयर बनाने व जानवरों को खिलाने के लिए किया जाता है। जौ साधारणतः उर्ध्व भौगोलिक दशाओं में पैदा किया जा सकता है जिसमें कि गेहू। इसके साथ यह सुविधा और है कि यह अपेक्षाकृत ठंडे, शुष्क व कम उपजाऊ मिट्टी वाले क्षेत्रों में भी अच्छी तरह से पनप सकता है। यही कारण है कि उत्तरी इंग्लैंड एवं स्कॉटलैंड में गेहू की अपेक्षा जौ की ज्यादा खेती होती है। स्कॉटलैंड में इसके प्रधान क्षेत्र पूर्व में स्थित हैं जिनमें एबरडीन, एंगुज, फाइफ तथा लोथियन उल्लेखनीय हैं। इंग्लैंड में पूर्वी आंगलिया, होल्डरनेस, हैम्पसायर वेसिन तथा योर्कसायर जौ के प्रधान उत्पादन क्षेत्र हैं। इन क्षेत्रों में गेहू की अपेक्षा जौ की खेती में ज्यादा भूमि लगी है।

राई-नोरफोक, सफोक (इंग्लैंड) तथा उत्तरी स्कॉटलैंड इसके प्रधान क्षेत्र हैं। यह साधारण उपजाऊ शक्ति वाली मिट्टियों में बोई जाती है। शीतोष्ण कटिबंधीय फसलों में यह सर्वाधिक ठंड सहन करने की क्षमता रखने वाली फसल है।

भालू-भालू की खेती ब्रिटेन में कई शताब्दियों से की जा रही है। ऐसा माना जाता है कि यहाँ इसकी खेती 'नई दुनिया' से लौटकर आने वाले लोगों द्वारा प्रारम्भ की गई। बाद में जब यह पाया गया कि यह स्टाच, प्रत्कोहल, पशुओं के चारे व मानव उपयोग के लिए अत्यन्त उपयोगी फसल है तो इसकी खेती बड़े पैमाने पर शुरू कर दी गई। इस समय यह ब्रिटेन में लगभग 6 लाख एकड़ भूमि में बोया जाता है तथा प्रतिवर्ष 60 लाख टन से अधिक भालू की फसल प्राप्त की जाती है। पिछले दशक में भालू में सलग्न भूमि में कमी की गई जिसने परिणामस्वरूप उत्पादन तीन चौथाई रह गया। उल्लेखनीय है कि सन 1961 में उत्पादन 80 मिलियन टन था।

ब्रिटेन में भालू की प्रायः तीन प्रकार की फसलें बोई जाती हैं। प्रथम, जल्दी तैयार होने वाले भालू जो हल्के तापक्रम व मुलायम मिट्टी में बोए जाते हैं और ज्यादा कीमत चमूलने की दृष्टि से बोए जाते हैं। द्वितीय, मुख्य फसल तथा तृतीय बीज फसल। बीज की फसल के लिए स्कॉटलैंड महत्वपूर्ण माना जाता है। भालू के लिए कड़ी जमीन, ठंडे तापक्रम व ज्यादा पानी की आवश्यकता होती है। ये सभी परिस्थितियाँ स्कॉटलैंड में ज्यादा उपयुक्त मात्रा में मिलती हैं और भालू की अधिकतर खेती उत्तरी भागों एवं स्कॉटलैंड में ही की जाती है। स्कॉटलैंड के एन्गुज एवं फाइफ क्षेत्र मुख्य फसल के लिए विख्यात हैं। जबकि आयरलाइर के निकट गिरवान तथा एन्गुज में बीज वाला भालू बोया जाता है। इंग्लैंड में दक्षिणी लक्साइर, दक्षिणी योकशायर, नोरफोक, लिक्नगायर तथा एसेक्स महत्वपूर्ण भालू उत्पादक जिले हैं।

चुकदर-चुकदर के प्रधान क्षेत्र पैन प्रदेश, नोरफोक, लिक्नगायर, ऐसक्स (इंग्लैंड) तथा फाइफगायर (स्कॉटलैंड) हैं। इंग्लैंड की अधिकतर शक्कर चुकदर से ही बनाई जाती है। शक्कर बनाने की मिलें इस्पविच, इली, किंगलिन, पीटरबग (इंग्लैंड) तथा कूपर (स्कॉटलैंड) आदि नगरों में केंद्रित हैं। भालू की तरह चुकदर भी एक जड़ वाली फसल है जिसके लिए ठंडी तर जलवायु, दोमट मिट्टी एवं फसल कटाई के दिनों में मीठे के अन्न में वृद्धि करने के लिए घूप की आवश्यकता होती है। चूंकि गन्ना ब्रिटेन जैसे उत्तरी देश में पैदा हो नहीं सकता और शक्कर के उद्देश्य से चुकदर की खेती इसी शताब्दी के प्रारम्भ में यहाँ शुरू की गई थी। चूंकि परिस्थितियाँ उपयुक्त थीं और खेती पनप गई। वर्तमान में प्रतिवर्ष 7 मिलियन टन से अधिक चुकदर पैदा होती है। भालू में सलग्न भूमि में कमी करके चुकदर का भू क्षेत्र बढ़ाया जा रहा है। इस समय लगभग 4½ लाख एकड़ भूमि में चुकदर की खेती की जाती है।

### पशुपालन एवं दुग्ध व्यवसाय :

ठंडी एवं तर समुद्री जलवायु, प्राकृतिक घास क्षेत्र, चूने युक्त मिट्टी एवं कृषि योग्य भूमि का अभाव आदि प्राकृतिक परिस्थितियों ने ब्रिटेन में पशुपालन व्यवसाय को सदा से प्रोत्साहित किया है। यहाँ 14वीं शताब्दी से ही भेड़ पालन व्यवसाय चला आ रहा है तथा उन यहाँ के प्रमुख उत्पादनों में रही है। औद्योगिक विकास के साथ-साथ जैसे-जैसे बड़े-बड़े नगरों में मनुष्यों का केन्द्रीकरण हुआ उनकी पशु उत्पादनों सम्बन्धी मांग (दूध, मक्खन, पनीर आदि) भी बढ़ी। अतः पशुपालन एवं दुग्ध व्यवसाय को कृषि के एक प्रमुख आ के रूप में वैज्ञानिक स्तर दिया जाने लगा। प्राकृतिक घास क्षेत्रों का ही विस्तार काफी दूर, साथ ही अच्छी घास वाले स्थानीय चरागाह भी विकसित किए गए। वर्तमान में सभी प्रकार के घास क्षेत्रों का विस्तार इंग्लैंड तथा वेल्स में लगभग 10½ मिलियन एकड़, आयरलैंड में 7½ मिलियन एकड़ तथा स्कॉटलैंड में 13 मिलियन एकड़ भूमि पर है।

पूर्वी दक्षिणी-पूर्वी इंग्लैंड धरातलीय दृष्टि में नीचा है, घना बना है बड़े-बड़े नगर वहाँ स्थित हैं अतः दुग्ध उत्पादन में सम्बंधित पशु मुख्यतः इन प्रदेश में पाले जाते हैं। चिकनी मिट्टी के क्षेत्र गाय एवं भैंसों के पालन के लिए सर्वथा उपयुक्त सिद्ध हुए हैं। स्वार्पलैंडन एवं उत्तर में भेड़ें भी पाली जाती हैं। इस्कुन दुग्ध उत्पादनों का बहुत जल्दी खराब होने का डर रहता है अतः अधिकतर टेरी क्षेत्र प्रायः बड़े नगरों के निकट हैं। इस व्यवसाय का पूरक पशुकरण कर दिया गया है। अच्छी नस्ल की गायों जैसे हरफोर्ड या डैवीन के एकत्रीकरण पर जोर दिया गया है। परिणाम यह हुआ है कि यहाँ की अधिकतर गायें इन नस्लों में सम्बन्धित हैं। ये नस्लें अपने दूध के लिए निरवधि विख्यात हैं।

उत्तर एवं पश्चिम के उच्च प्रदेशों में जहाँ मूल की अधिकता है उन के लिए भेड़ें पाली जाती हैं। ठंड की मात्रा बढ़ने के साथ-साथ भेड़ों पर उन की मात्रा एवं विन्न भी अच्छी होती जाती है। वैसे यहाँ की अधिकतर भेड़ें अच्छी नस्लों से सम्बन्धित हैं। भेड़ पालन के मुख्य क्षेत्र पीनाइन श्रृंखला, कम्बरलैंड, रेल्वे, स्कॉटलैंड के उच्च प्रदेश, स्वार्पलैंड तथा मानसाल हैं। ब्रिटेन में 30 से अधिक नस्लों की भेड़ें पाली जाती हैं जिनमें कुछ केवल उन के लिए, कुछ केवल मांस के लिए तथा कुछ दोनों उद्देश्यों के लिए पाली जाती हैं। अच्छी, चमकदार एवं लम्बे रेशे वाली उन के लिए कुछ विशेष नस्लें जैसे लिबन, डैवीन, रोमनी, बैसली डेल, मायों तथा सीमैस्टर आदि उल्लेखनीय हैं। इनमें भी सीमैस्टर काफी प्रचलित है। कई प्रदेशों में छोटे रेशे वाली भेड़ें पाली जाती हैं। इन नस्लों में धीपसायर, माडप आउत, नफोब, मिल्टसायर आदि उल्लेखनीय हैं। छोटी उन की आवश्यकता हौजरी के साधारण वस्त्रों के लिए होती है अतः इन भेड़ों का भी कम महत्व नहीं है। कई नस्लें इन प्रकार की विकसित की गई हैं जो उत्तर के ऊँचे एवं ठंडे प्रदेशों की बठोर जलवायु में आसानी से रह सकें। इन नस्लों में वेल्स, बैबियट, स्वाडे डेल, ब्रैकफ्रेन, सीनलैंड एवं हार्डविक्स आदि महत्वपूर्ण स्थान रखती हैं।

इनके अनिश्चित अनेक अच्छी नस्लें आस्ट्रेलिया, न्यूजीलैंड, फर्जेन्टाइना व दक्षिणी अफ्रीका से लाकर विकसित की गई हैं। दक्षिणी गोलाई से आई नस्लें एव ब्रिटिश नस्लें के मिश्रण के फलस्वरूप कई अच्छी नस्लें का आविर्भाव हुआ है।

भेड़ों के फार्मस प्राय बड़े होते हैं। विशेषकर स्कॉटिश दक्षिणी उच्च प्रदेशों में तो इनका आकार बहुत बड़ा है। घसमें फार्मस का आकार एव भेड़ों की सख्या प्रमुख क्षेत्र में मूर घास की सघनता पर निर्भर करती है। दूसरे, घास क्षेत्रों के ये भू-भाग ऐसे होने चाहिए जिनमें पानी न भरा रहे। वेल्स व स्कॉटलैंड के मूर क्षेत्रों में पर्याप्त वर्षा होती है परन्तु टाल के कारण पानी क्षीघ्र बह जाता है। अगर जल प्रवाह का यह स्वरूप न हो तो भेड़ों के खुर रोग होने का डर रहता है। स्कॉटलैंड के फार्मस में मिश्रित नस्लों का प्रचलन ज्यादा है। स्कॉटलैंड की समीप उन वाली भेड़ों ने स्कॉटलैंडम-ऊन एव स्कॉटलैंडस-शॉल को बाजारों में आरूपण की वस्तु बना दिया है। स्कॉटलैंड के मध्यवर्ती निचले भागों में भी कई नस्लों की भेड़े पाली जाती हैं। यह क्षेत्र सदा से ब्रिटेन के महत्वपूर्ण ऊन-भेड़ क्षेत्रों में से रहा है। विशेषकर रॉकमबर्ग काउंटी तो मुख्य रूप से उल्लेखनीय है जहाँ हॉविक उन व्यवसाय का एक बड़ा केन्द्र है। यहाँ कई हाँजरी की मिल हैं।

आयरिश गणराज्य में विकसित तथा डीनेगन पर्वतीय क्षेत्र, उत्तर में स्थित मीथ काउंटी एव दक्षिण में स्थित बैक्सफोर्ड तथा कारली काउंटीज भेड़-पालन के लिए उल्लेखनीय हैं। उत्तरी आयरलैंड में मून, स्प्रिंग घादि पर्वतों तथा एटरिम के पठारों पर भेड़ चरती हुई नजर पड़ती हैं। वेल्स में भी भेड़ पालन प्राय उच्च प्रदेशों में प्रचलित है। भीटूमरीसायर का वेल्सपूल नगर कभी उन एव भेड़ों का बहुत बड़ा व्यापारिक केन्द्र था। इंग्लैंड में वैसे तो प्राय सभी प्रदेशों में भेड़ पालन प्रचलित है परन्तु सघनता की दृष्टि से पीनाइन्ड श्रृंखला के टाल प्रदेश, कम्बरलैंड, वेस्टमोरलैंडस, नॉर्थम्पटन उच्च प्रदेश, कॉटस-बॉल्ट, योर्कशायर तथा लिंक्नशायर के सडिया के उच्च प्रदेश, कैंट एव सर्सेक्स के डाउन्स प्रदेश उल्लेखनीय हैं। 1000 फीट की ऊँचाई पर बना कम्बरलैंड का एल्सटन नगर इंग्लैंड का सबसे बड़ा भेड़-ऊन केन्द्र है। पीनाइन्ड में स्थित नगर स्किपटन का नाम सम्भवतः 'शीप टाउन' का ही अपभ्रंस है। कैंडल नगर का ऊन-उद्योग लेक्डिस्ट्रिक्ट में प्रचलित भेड़ पालन के ही फलस्वरूप है।

भेड़ों के फार्मस पर तीन-चार समय बहुत अधिक व्यस्ता रहती है। दसत श्रृणु के प्रारम्भ में घेसों का मास बाजार के लिए तैयार किया जाता है। फार्मस में ही पैक करने की छोटी-छोटी फैक्ट्रियाँ होती हैं। इन दिनों ठंड होने के कारण खराब होने का वैसे भी इतना डर नहीं रहता। गर्मियाँ प्रारम्भ होते ही उन की कटाई और घुलाई बड़े जोर शोर से प्रारम्भ हो जाती है। पतन्ड का मौसम भेड़ खरीदने और बेचने का समय होता है। 'ट्रास ह्यूमेस' की प्रथा यहाँ भी है। यथा, जाड़ों के दिनों में ठंड से बचाने के लिए भेड़ों को निचली घाटियों में उतार लिया जाता है। उन के उत्पादन में ब्रिटेन दुनिया के

महत्वपूर्ण देशों में से एक है। प्रतिवर्ष यहाँ लगभग 325 मिलियन पौंड ऊन का रेशा तैयार होता है। भेड़ों की संख्या लगभग 27 मिलियन है। इनमें वे भेड़ भी शामिल हैं जो केवल मांस के लिए पाली जाती हैं। पर इनकी संख्या अनुपातिक रूप में बहुत कम है।

मांस के लिए भेड़ों की तुलना में बड़े डोरों का व्यवसाय ज्यादा अधिक होता है। ब्रिटेन में लगभग 12½ मिलियन डोर (1969) पाले जाते हैं जिनमें से कुछ तो मुख्यतः मांस एवं खान के लिए ही हैं। अधिकतर दुग्ध व्यवसाय के लिए तथा दूध का उपयोग मिश्रित रूप में होता है। मांस वाले जानवर पूर्व में स्थित मुख्य प्रदेशों में पाले जाते हैं। यथा, स्कॉटलैंड में प्रोफ़ोनी द्वीप, वैंक, वूचन, एंगुज, फाइफ़ायायर तथा टवीड निचले प्रदेश, इंग्लैंड में मिडलैंड प्रदेश विशेषकर थ्रोपसायर, हर्टफोर्ड की नोर्थम्बरलैंड एवं लेक्डिस्ट्रिक्ट के निचले प्रदेश, केंट, दक्षिणी-पश्चिमी पैनिनशुला तथा वेल्स में ग्रीटगूमरी, ग्रैंवन तथा राइनोर क्षेत्र ऐसे हैं जहाँ प्रमुखतः मांस के लिए पाले गए डोर ही चराए जाते हैं। इस उद्देश्य के लिए पाली गई नस्लों में एवरडीन-एंगुज, हरफोर्ड, डेवोन, सैसस, वेल्स ब्लैक, शीपॉन तथा गैलोवे आदि उल्लेखनीय हैं। चमड़े एवं जूते से सम्बन्धित मुख्य केन्द्र ६० इंग्लैंड में ही स्थित हैं। नोर्थम्पटन, डीसेंस्टर, स्टैफोर्ड, लिबरपूल आदि मुख्य चम-उद्योग केन्द्र हैं। देश के प्रायः से अधिक जूते मिडलैंड की चार जूता कम्पनियाँ—बैरट, लोटस, रैण्डल तथा सैक्सोन तैयार करती हैं।

दुग्ध व्यवसाय से सम्बन्धित पशुधो के लिए रसदार घास वाले क्षेत्र सर्वोत्तम रहते हैं क्योंकि दूध की मात्रा बढ़ने के लिए इस प्रकार की घास उपयुक्त रहती है। ऐसी घास 30 इंच से ज्यादा बर्षा वाले ऊन क्षेत्रों में सम्भव है जहाँ गर्मियाँ ठंडी तथा तर हों। यथा, उत्तरी आयरलैंड में लागान घाटी तथा लॉफ़नीच क्षेत्र, वेल्स में वेल् प्रॉक क्लाइड, पैम्ब्रोक् तथा न्यूट का मैदान स्कॉटलैंड में लैनाकसायर, प्रायरसायर डबी तथा एडिनबरा क्षेत्र एवं इंग्लैंड में थ्रोपसायर (मिडलैंड) दक्षिणी लकासायर चेशायर आदि प्रादेशों दुग्ध व्यवसायी क्षेत्र हैं। इन क्षेत्रों में गर्मियाँ ठंडी (60° फँ०) तथा जाड़े मुहावने (44° फँ०) होते हैं। यहाँ से निक्टवर्ती औद्योगिक नगरों को दूध, भकवन, पनीर तथा अन्य उत्पादन भेजे जाते हैं। ब्रिटेन में लगभग 6 मिलियन दूध देने वाले जानवर हैं इनमें गायों की ही अधिकता है। अधिकतर गाएँ शीपॉन, आयरसायर तथा फिजियन, नस्ल की हैं। इन विकसित नस्लों के अतिरिक्त कुछ स्थानीय नस्लें जैसे जर्सी, एल्डरनीज तथा गुधरनीज भी प्रचलित हैं। चाते सफ़ेद रंग की फिजियन गाय सर्वाधिक दूध देती है। इंग्लैंड एवं वेल्स के अधिकतर भागों में यही पाली जाती है।

ब्रिटेन में ताजा दूध का प्रचलन ज्यादा है। यहाँ के निवासी दुग्ध-उत्पादनो की अपेक्षा घुड़ दूध की ज्यादा पसंद करते हैं। प्रत्येक देश में उत्पादित कुल दूध का लगभग 5/6 भाग दूध के रूप में ही खप जाता है। दूध 1/6 के भकवन, पनीर, बेक आदि



बनाए जाते हैं। इगलैंड का छेदार एव सेंट माइकेल पनीर प्रसिद्ध है जो क्रमशः छेदार तथा योविल (सोमर सेंट) में तैयार किए जाते हैं। दूध के उचित वितरण के लिए 'मिल्क मार्केटिंग बोर्ड' की स्थापना की गई है जो प्रति वर्ष लगभग 2000 मिलियन गैलन दूध ब्रिटेन निवासियों की आवश्यकता की पूर्ति हेतु प्रस्तुत करता है।

सूअर, मुर्गी एव घोड़ा पालन भी ब्रिटेन में प्रचलित है। मुर्गियाँ मुख्यतः दुग्ध व्यवसायी क्षेत्रों में ही पाली जाती हैं। प्राधुनिकतम मुर्गी पालन बेट्टो में बेंट्री सिस्टम से अच्छे पैदा किए जाते हैं जोर इस दिशा में अग्रतपूर्व सफलता मिली है। उत्तरी इगलैंड के फाइलडे तथा त्रावेन जिले एव पूर्व में एमैक्स, नोरफोक एव सफोक जिले मुर्गी पालन के लिए महत्वपूर्ण हैं। देश में मुर्गियों की संख्या लगभग 127 मिलियन है। भ्रदों की दृष्टि से ब्रिटेन पूर्ण स्वावलम्बी है। ब्रिटेन के 7 मिलियन सूअरों में अधिकांश 'साजं व्हाइट' नस्ल के हैं। सूअर पालन भी दुग्ध व्यवसायी क्षेत्रों में प्रचलित है। जैसे भायरसायर, सैनाक्राशायर, तोपियन (स्कॉटलैंड) रिबिन घाटी, चेसायर, कंट तथा पूर्वी मागलिया (इगलैंड) आदि क्षेत्र इस दिशा में अग्रणी हैं। घोड़ों का उपयोग अब केवल भायरलैंड के कृषि क्षेत्रों तक ही सीमित रह गया है।

### कृषि का प्रादेशीकरण (ब्रिटेन के कृषि प्रदेश) .

ब्रिटेन जैसे सीमित भू-क्षेत्र एव द्वीपीय स्थिति वाले देश में अमेरिका की तरह श्रृंखला बद्ध कृषि प्रदेशों की सम्भावना कल्पनानीय है। इगलैंड के दक्षिणी-पूर्वी हिस्से को छोड़कर अधिकांश भाग पर्वतीय पठारी है अतः समतल कृषि-उपयोगी क्षेत्र बहुत कम है। ब्रिटेन को अपने साठालों व अन्य कृषि उपजों के लिए विदेशों पर निर्भर रहना पड़ता है। द्वितीय विश्व युद्ध के दिनों में साठालों की कमी के कट्टे अनुभवों से प्रेरित हो ब्रिटिश सरकार ने कृषि विकास की ओर विशेष ध्यान दिया। प्राप्त क्षेत्रों की खेतों में परिवर्तित किया गया, किसानों के लिए वित्तीय सहायता दी गयी। दुग्ध व्यवसाय को विलुप्त किया गया। युद्धोत्तर दिनों में मिश्रित कृषि पर जोर दिया गया जिसका परिणाम यह है कि दक्षिणी-पूर्वी इगलैंड के अधिकांश भागों में आज मिश्रित कृषि ही की जाती है। 1939 के बाद से ही फसली-कृषि-मत्तन भूमि के विस्तार के जो प्रयत्न किए जा रहे हैं उनके फलस्वरूप लगभग 30% की वृद्धि हुई है। वृद्धि की गति क्षेत्रीय दृष्टि से अमानत है। पूर्वी मिडलैंड में वृद्धि-प्रतिशत सर्वाधिक है। नवीन कृषि-भूमि में जो पैदा की जाने लगी है। मिडलैंड के विपरीत पश्चिमी वेल्स तथा स्कॉटलैंड में फसली कृषि की भूमि में कमी आयी है। क्योंकि यहाँ पशुपालन व दुग्ध व्यवसाय को प्रोत्साहित किया गया है। भ्रदों के भूँडों के आकारों में वृद्धि हुई है। इन प्रयत्नों का सुपरिणाम यह हुआ कि आज यह देश यूरोप में सर्वाधिक भेड पालने व उन पैदा करने वाला देश है। कृषि के प्रत्येक क्षेत्र में सफलता लाने के प्रयास किए जा रहे हैं। कृषि विकास के लिए प्रयत्न करते समय उसके क्षेत्रीय भाषार बनाने के भी प्रयत्न किए गए हैं जिनके निर्धारण में भौगोलिक वातावरण की आवश्यकता तथा देश की भाषिक नीति आदि तत्वों का ध्यान रखा गया

है। इस सत्रके बाद कृषि क्षेत्रों का स्वरूप सामने आया है उसके आधार पर उन्हें छोटे-छोटे क्षेत्रों में बाँटा जा सकता है।

- (1) फमली कृषि प्रदेश।
- (2) मिश्रित कृषि प्रदेश।
- (3) पशु चारण प्रदेश।
- (4) दुग्ध व्यवसाय प्रदेश।
- (5) पशुपालन एवं 'क्रोपिण्ड' प्रदेश।

उक्त कृषि प्रदेशों का पृथक्-पृथक् अध्ययन करने से पूर्व कुछ बातें जानना बाह्यनाम है। कृषि का यह प्रादेशीकरण क्षेत्रीय आधार पर न होकर कृषि क्रियाओं के आधार पर है अतः विविध कृषि प्रदेश एक इकाई के रूप में न होकर बिचरे रूप में हैं। अमेरिका की तरह ब्रिटेन के कृषि क्षेत्रों में एक-रूपता नहीं है। एक ही क्षेत्र में कृषि के विविध स्वरूप प्रचलित हैं। प्रदेशों का नामांकन अमुक्त क्षेत्र में बहुतायत से होने वाली कृषि क्रिया के आधार पर किया गया है। तोसरे जहाँ कृषि क्रिया-कलापों का सम्बन्ध है पूर्ववर्ती पृष्ठों में विस्तार से अध्ययन किया गया है। उनका यहाँ सदर्भ दोहराना मात्र होगा अतः इस उप-शीर्षक में विशेष ध्यान क्षेत्रीय विभाजन पर दिया गया है।

फमली कृषि प्रदेश—ब्रिटेन के घास-भूमि के मानचित्र को देखने से स्पष्ट होता है कि इंग्लैंड का पूर्वी भाग तथा स्कॉटलैंड के उत्तर-पूर्व में नटवर्ती पट्टी ही पूरे हरे रंग में दिखाई गयी है। दूसरे अर्ध-दक्षिण मध्य भाग ही बन्तुन समतल और निचले भाग है। पूर्वी दिशा में स्थित हान के कारण सर्पा एवं बंदी आवरण की अनावश्यक अधिक मात्रा से ये भाग मुक्त रहते हैं। घुपीला मौसम तथा वृद्धि अवधि ज्यादा है। महाद्वीप की ओर उष्ण हवा से ऐतिहासिक समय से ही ये भाग प्रबली लोगों के आगमन तथा बसाव क्षेत्र रहे हैं। इन सारी परिस्थितियों ने मिनकर पूर्वी आग्निवा प्रदेश को ब्रिटेन का ग्रास भंडार बना दिया है। हर्टफोर्ड, बेंडफोर्ड, सफोर्ड, नोरफोर्ड, एसेक्स तथा निचले आदि काउंटीय पूर्णतया फमली कृषि में समतल है। पूर्वी योर्क में भी कृषि का यही स्वरूप है। उत्तरी-पूर्वी स्कॉटलैंड की एबरडीन एंगुज तथा मौरिय आदि काउंटीय की मक्की तटवर्ती पट्टियों में अर्ध, घास तथा चार की फसलें बोयी जाती हैं।

पूर्वी आग्निवा प्रदेश ब्रिटेन की अधिकांश गेहूँ तथा चूकर के उत्पादन के लिए उत्तरदायी है। वेम्स के उत्तर में स्थित काउंटीय जैसे लिंकन, सफोर्ड, एसेक्स, कैम्ब्रिज तथा हंटिंग्डन एक इली द्वीप गेहूँ के उत्पादन के सर्वाधिक महत्वपूर्ण क्षेत्र हैं। आग्निवा प्रदेश में चिकनी तथा दामट मिट्टी है। जाड़ा में तापक्रम 45° फ° से नीचे नहीं जाता। गर्मियों में बस में बस तीन चार माह की अवधि ऐसी होती है जब तापक्रम 65° फ° से ऊपर रहता है। आग्निवा प्रदेश के फँस क्षेत्र ब्रिटेन की अधिकांश चूकर प्रस्तुत करने

हैं। इनके प्रतिरिक्त आंग्लिया प्रदेश में घानू, राई, जौ, जई, चारे की फसलें आदि पैदा की जाती हैं। स्थानीय आवरणकता की पूर्ति के लिए दुग्ध व्यवसाय भी प्रचलित है। चूकदर से आवरण बनाने की मिर्चें इस प्रदेश में विद्यमान हैं। चरागाहों के अंतर्गत भूमि बहुत सीमित है। वेल्स तथा स्कॉटलैंड में परानल के अस्तमान होने के कारण फसली कृषि सम्भव नहीं है। स्कॉटलैंड की पाइपसायर, लोथियन, एंगुज आदि वाउटीज में ऐसी फसलें जो नीचे तापक्रम में पनप सकती हैं पैदा की जाती हैं। इनमें घालू, जई, जौ महत्वपूर्ण हैं। ब्रिटेन का अधिकांश घालू स्कॉटलैंड से ही उपलब्ध होता है।



चित्र-S

मिश्रित कृषि प्रदेश—मिश्रित कृषि के अन्तर्गत किसान एक साथ कई प्रकार के धिया-कसापों में संचन रहता है। वैज्ञानिक शोधों से निष्कर्ष निकला है कि कुछ फसलें मिट्टी में अम्ल तत्व लेती हैं और अम्ल तत्व छोड़ती हैं। अतः अगर एक ही प्रकार की फसलें जमीन में बोयी जाएँ या जमीन को निरंतर फसलों के नाम में ही लिया जाए तो जमीन की उपजाऊ शक्ति घटती है। इसी आधार पर दुनिया के विकसित देशों में मिश्रित कृषि

का प्रचार बढ़ा है। इस विधि में एक ही खेत में फसली कृषि (क्रम से) चारे की फसलें, फलोत्पादन, दुग्ध व्यवसाय, पशुपालन, मुर्गीपालन आदि सब योजनाबद्ध ढंग से चलते रहते हैं। आवश्यकतानुसार सज्जियाँ भी बोई जाती हैं। कृषि का यह स्वरूप दक्षिणी पूर्वी इंग्लैंड के डालू मैदानों में प्रचलित है। पीनाइन्स के दक्षिण में स्थित मिडलैंड्स, येम्स का ऊपरी बेसिन एवं दक्षिण पूर्व में स्थित वैंड तथा डाउन्स में मिश्रित कृषि की जाती है। दक्षिणी-पूर्वी इंग्लैंड की बेंडफोर्ड, डरबी, नौटिघम, लीस्टर, वारविक, नोर्थम्पटन, विल्स, बक्स, हैम्पशायर, ससेक्स तथा केंट आदि काउंटीज के कृषि क्षेत्र मुख्यतः मिश्रित कृषि में ही सलग्न हैं। उत्तरी-पूर्वी इंग्लैंड की डरहम, नोर्थम्बरलैंड, नोर्थ रारडिंग व योर्क आदि क्षेत्रों में भी कृषि का मिश्रित स्वरूप ही प्रचलित है।

पशु चारण प्रदेश—साधारणतः वेल्स तथा इंग्लैंड के समस्त उच्च प्रदेशों में पशुचारण प्रचलित है। वेल्स की पैम्ब्रोक्, कार्मारथेन, ब्रैकनॉक, कार्डिगन, रैंडनर, मोंटगूमरी, मेरियोनेन, कर्नार्वॉन, डैनविघ आदि काउंटीज, डैवोन तथा कानवाल पैनिनगुला, दक्षिणी-पूर्वी इंग्लैंड की व्हाइट होम तथा चिल्टस हिल्स एवं पीनाइन क्रम तथा लेक डिस्ट्रिक्ट के उच्च प्रदेश प्रधान पशुचारण क्षेत्र हैं। इनके अतिरिक्त ग्लूस्टर, ब्रॉक्सफोर्ड एवं नोर्थम्पटन आदि काउंटीज के उच्च भागों में भी छोटे स्तर पर पशुचारण व्यवसाय प्रचलित है। ठंडी तर जलवायु, फसली कृषि के लिए अनुपयोगी उच्च प्रदेश, विस्तृत प्राकृतिक घास क्षेत्र तथा चून युक्त मिट्टी आदि प्राकृतिक परिस्थितियों ने ब्रिटेन में पशुपालन को सदा से प्रोत्साहित किया है। 14वीं शताब्दी से ही भेड़ पालन व्यवसाय होता आ रहा है। मूर से ढके पीनाइन्स के ढाल प्रदेश वेल्स तथा नम्बरलैंड की पहाड़ियाँ चारे के अक्षय स्रोत हैं। पिछले दशकों में अच्छी घास वाले स्थायी चरागाह भी विकसित किए गए हैं। पशुपालन को अब वैज्ञानिक स्तर पर लिया जाता है। पीनाइन्स मुख्यतः भेड़ क्षेत्र है जबकि बड़े डोर पूर्व में स्थित अपेक्षाकृत कम घातं तथा धूपीले भागों में पाले जाते हैं। स्कॉटलैंड में बेंफ, एग्जुज, तथा टवीड क्षेत्र, इंग्लैंड में मिडलैंड प्रदेश विशेषकर श्रोपशायर, हटफोर्ड की घाटी तथा नोर्थम्बरलैंड, वेल्स में मोंटगूमरी, ब्रैकन तथा राडनौर क्षेत्र में प्रमुखतः मांस तथा चमड़ा के लिए गाय, बिल, बछड़े पाले जाते हैं। शीपॉन, ससैक्स, हटफोर्ड तथा डैवोन आदि इसी प्रकार की नमलें हैं। लेकडिस्ट्रिक्ट के उच्च प्रदेशों में ऊँचे ढालों पर भेड़ पालन तथा नीची घाटियों में टोर पाले जाते हैं।

दुग्ध व्यवसाय प्रदेश—भगर स्थानीय आवश्यकता की पूर्ति हेतु पाली गयी गायों की थोड़ी देर के लिए ध्यान में न रखा जाए तो ब्रिटेन में दो क्षेत्र दुग्ध व्यवसाय की दृष्टि से उल्लेखनीय हैं जहाँ व्यापारिक स्तर पर यह व्यवसाय प्रचलित है। प्रथम स्कॉटलैंड के मध्यवर्ती निचले प्रदेश के पश्चिमी भाग में तथा दूसरा दक्षिणी पूर्वी इंग्लैंड में बेसिन क्षेत्र। दोनों क्षेत्रों में एक समानता है। जो दुग्ध व्यवसाय के लिए अति आवश्यक भी है, कि दोनों ही देश के अत्यधिक घने बसे एवं औद्योगिक क्षेत्रों के पास स्थित हैं। स्कॉटलैंड के दक्षिण पश्चिम में आर्गिल, स्टलिंग, लैनाक, वूट, बिगटाउन, आयरशायर तथा

किर्ककुड झाइट प्रादि काउटीज मुख्यत दुग्ध व्यवसाय में मलग्न हैं जहाँ से दुग्ध उत्पादन कनाड्ड वेमिन (ग्लामगो क्षेत्र) को जाते हैं। येम्स वेमिन में अपनी दूध की अधिक मात्रा के लिए विख्यात हूटफोर्ड तथा ईवोन गाएँ पाली जाती हैं। जहाँ से लदन क्षेत्र की दुग्ध पूर्ति हाती है।

पर्वतीय भेड़ पालन एवं क्रोपिडग प्रदेश—उत्तरी-पश्चिमी स्कॉटलैंड में विमान अपनी एक विगिष्ट जिन्दगी जीता है। यहाँ के उच्च प्रदेशों एवं द्वीपों में किमानों के छोट-छोटे खेत (क्रोपटम) हैं जिनके बीच में पत्थर के एक मजिला मकान बने हैं। पीट जलाकर इन घरों में गर्मी प्राप्त की जाती है। प्रत्येक क्रोपट पर दूर-मकान के लिए एक दो गाएँ होती हैं। खेतों में प्रायः कठोर फसलें जैसे भालू तथा जई प्रादि पैदा की जाती हैं। कभी-कभी ये किमान मत्स्य व्यवसाय करते हैं। इस प्रकार इन 'क्रोपटम' की जिन्दगी लगभग स्वावलम्बी है। इनकी समस्या प्रमत्ता घटती जा रही है। वर्तमान में केवल 20,000 क्रोपटम हैं। संक्षेप में यह एक अविकसित कृषि का प्रदेश है। पहाड़ियों पर भेड़ें पाली जाती हैं।

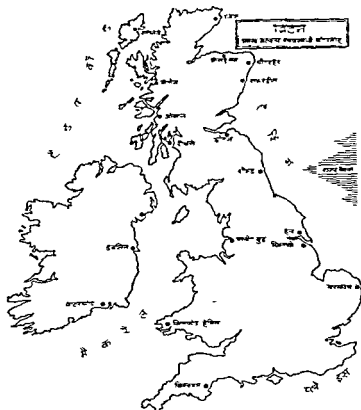
## ब्रिटेन : मत्स्य व्यवसाय

प्राकृतिक परिस्थितियाँ जिन्होंने मत्स्य उद्योग के विकास में सहयोग किया है, निम्न हैं—

- (1) ब्रिटेन के तट अत्यधिक बट फटे हैं जिन्होंने न केवल यहाँ के नाविकों को कुशलता प्राप्त करने में सहयोग किया वरन् आदर्श पोताश्रय भी प्रस्तुत किए हैं।
- (2) द्वीपीय स्थिति ने यहाँ के नागरिकों को वचपन से ही समुद्र की ओर आकर्षित किया है। एक तरह से यहाँ की मानव संस्कृति एवं सामुद्रिक-संस्कृति में गहरा समावय हो गया है।
- (3) निरंतर चलने वाला चक्रवातो एवं समुद्री तूफानों ने यहाँ के नाविकों को कठिन से कठिन परिस्थितियों का सामना करने में सक्षम बना दिया है।
- (4) सीमित साधन, द्वीपीय स्थिति के कारण भू विस्तार की सम्भावनाओं की समाप्ति ने यहाँ के नागरिकों को विदेशी व्यापार के लिए प्रेरित किया। इसमें सफलता के लिए एक मजबूत जहाजी बेडे की आवश्यकता सदा से रही। यहाँ की नौ सेना भी सदा से शक्तिशाली रही। इन सन्ने अत्यक्ष रूप से मत्स्य व्यवसाय के विकास में सहयोग दिया। व्यापारिक जहाजों की तरह यहाँ के मत्स्य-व्यवसायी जलयान भी दूरस्थ समुद्रों में कार्यरत देने जा सकते हैं। यहाँ तक कि ह्वैल के शिकार के लिए ग्रीनलैंड, आइसलैंड तथा एण्टार्क्टिक प्रदेश तक जाते हैं।
- (5) ब्रिटेन की स्थिति एक ऐसे जलाशय (उत्तरी सागर) पर है जो सदा में मछलियों का भण्डार रहा है।
- (6) ब्रिटिश द्वीप महाद्वीपीय चूतरे पर स्थित है जिसकी गहराई 100 फीट से ज्यादा नहीं है। इधर 'उत्तरी अटलांटिक ट्रिपट' एवं पटुआ हवाएँ निरंतर उष्ण कटि-वर्धीय गम जल लाती रहती हैं। ये परिस्थितियाँ मिलकर प्लैक्टन जीवों एवं वनस्पति के विकास के लिए आदर्श दशाएँ उपस्थित करती हैं। स्वाभाविक है कि यहाँ प्लैक्टन का जितना आधिक्य होगा मछलियाँ उतनी ही ज्यादा मात्रा में बढ़ाँ होंगी।
- (7) ब्रिटेन के समीप उत्तरी सागर में अनेक 'बैंस' हैं। डागर बैंक, गुडविन बैंक, घरमाउथ बैंक, बेलबैंक आदि उल्लेखनीय हैं। डागर बैंक का विस्तार लगभग 7000 वर्ग मील है। ये बैंक न केवल ब्रिटेन वरन् अन्य यूरोपियन पश्चिमी देशों के लिए भी आदर्श एवं स्थायी मत्स्य क्षेत्र प्रस्तुत करते हैं। बैंक और कुछ

नहीं बरन् बे पठारी भाग हैं जो समुद्रगत होने के कारण उपला सागर प्रस्तुत करते हैं। उपले होने के कारण प्लैक्टन का विकास आसानी से हो जाता है। डागर बैंक कहीं भी 35 फुट से ज्यादा गहरा नहीं है।

- (8) उत्तरी अटलांटिक ट्रिप्ट सड़ियों के दिनों में न केवल ब्रिटिश तटों को बरन् पर्याप्त उत्तरी अक्षाओं तक समुद्र को सुला रखती है जिससे यहाँ के नाविक सड़ियों में भी अपना व्यवसाय चालू रख सकते हैं।



चित्र-9

- (9) खाद्यान्नों की कमी, देश का उद्योग प्रधान स्वरूप तथा खाद एवं रासायनिक उद्योग आदि तत्वों ने भी इस व्यवसाय को प्रोत्साहित किया है।
- (10) ब्रिटिश निवासी अधिकांशतः प्रोटैस्टेंट धर्म के अनुयायी हैं जिसमें मछली खाना निषेध नहीं है। ब्रिटिश खाने में मछली महत्वपूर्ण स्थान रखती है। यहाँ की प्रति व्यक्ति खपत (वार्षिक) 68 पाउंड से ज्यादा है।

- (11) निकट ही पश्चिमी यूरोप के घने बसे औद्योगिक प्रदेश है जिनमें मछली की माँग निरंतर बनी रहती है। ब्रिटेन जैसे व्यवसायी प्रवृत्ति के राष्ट्र को यह प्रोत्साहन भी कम प्रेरक तत्व नहीं है।
- (12) ब्रिटेन के याइों में मत्स्य व्यवसाय से सम्बन्धित आधुनिकतम जलयान-परोटिंग-फैक्ट्रीज, ट्राउलर्स, डिपटर्स आदि तैयार किए जाते हैं।
- (13) जब से मत्स्य व्यवसाय में सीतालयों एवं फ्लोटिंग फैक्ट्रीज का प्रयोग प्रारम्भ हुआ है तब से इसके खराब होने के भ्रवसर नगण्य हो गए हैं। भ्रव मछलियाँ महीनों तक यातायात में रह सकती हैं। इससे मत्स्य व्यवसायियों को बड़ा प्रोत्साहन मिला है।

### मत्स्य-पकड़ एवं मूल्य 33

मत्स्य पकड़ मात्रा (टनो में)	1965	1967	1969
इंग्लैंड तथा वेल्स	508,227	514,058	532,472
स्कॉटलैंड	367,571	327,528	350,936
योग (सैल मत्स्य सहित)	875,848	841,582	883,408
मत्स्य पकड़ मूल्य (पौंड में)			
इंग्लैंड तथा वेल्स	40,329,256	38,185,474	40,769,216
स्कॉटलैंड	17,507,529	18,558,831	18,975,552
योग (सैल सहित)	57,837,785	56,744,305	59,744,768
सैल मत्स्य का मूल्य	2,858,598	3,757,269	5,663,595

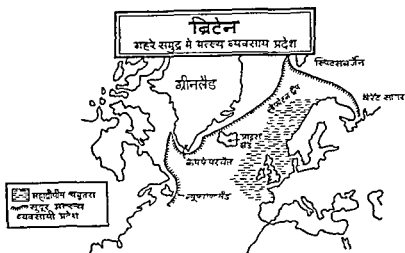
उपरोक्त सभी परिस्थितियों ने मिलकर ब्रिटेन के मत्स्य उद्योग को प्रोत्साहित किया है। आज ब्रिटेन दुनिया के महत्वपूर्ण मत्स्य व्यवसायी देशों में से एक है। बहुत दिनों तक यह मत्स्य-पकड़ की मात्रा की दृष्टि से जापान के बाद दुनिया में दूसरे स्थान पर रहा। परन्तु पिछली दशक में इस, स० रा० अमेरिका भी इससे आगे बढ़ गए हैं। फिर भी, प्रति व्यक्ति पकड़ की दृष्टि से ब्रिटेन विश्व में दूसरे स्थान पर है। वर्तमान में लगभग 25000 व्यक्ति इस व्यवसाय में संलग्न हैं। इनमें से 14,000 इंग्लैंड तथा वेल्स,



9,000 स्कॉटलैंड तथा शेप आयरलैंड से सम्प्रापित हैं। निस्संदेह इनमें वे व्यक्ति शामिल नहीं हैं जो व्यक्तिगत स्तर पर छोटे पैमाने पर इन्से सहायक कार्य के रूप में करते हैं। इतने से व्यक्तियों को लेकर इस व्यवसाय का इतना विकास कर जाना अपने आप में एक आश्चर्यजनक तथ्य है जो एक घोर तो यहाँ के लोगों की कान्यकुशलता को प्रकट करता है तथा दूसरी ओर इस तथ्य को कि कितने व्यवस्थित एवं यांत्रिक ढंग से इस व्यवसाय को यहाँ चलाया जा रहा है। निम्न भाँकड़े यहाँ के मत्स्य व्यवसाय पर कुछ प्रकाश डालते हैं।

हैरिंग, कॉड, प्लेइस, पॉन्टॉफिंग, टरबोइन, पिलकाड, हैग, ह्वाइटिंग, हेनीबट, मॅबर्ल, ट्यूना आदि मछलियाँ ब्रिटेन की मत्स्य पकड़ का महत्वपूर्ण भाग बनाती हैं। हैरिंग, कॉड, प्लेइस तथा हैडक का भाग सर्वाधिक रहता है। कुल पकड़ में 40% कॉड, 20% हैडक तथा 10% प्लेइस का भाग होता है। हैरिंग का प्रतिशत बढ़तता रहता है क्योंकि हैरिंग के पकड़ स्थल मौसमों के अनुसार बदलते रहते हैं। मई में हैरिंग मछुआरे [हीब्राइड्स के निकट, जून में आर्कनी तथा स्कॉटलैंड्स, जुलाई-अगस्त में ग्रीकेशायर व लिक्नशायर या पूर्वी आंगनिया, अक्टूबर में डेवोन तथा दिसम्बर में कानेवाल के निकट दिमाई पड़ते हैं। मछलियों की अपनी अलग अलग आदतें हैं उन्हीं के अनुसार उनको पकड़ने की विधियाँ भी अपनी-पहनी हैं। यथा, डेम्बरशन मछली को पकड़ने के लिए प्रायः विसरने वाले जाल (ट्रिपटर्नेट) का उपयोग किया जाता है क्योंकि यह मछली अधिकतर तल में रहती है। भीतरी मत्स्य क्षेत्रों में रेखात्मक विधि का उपयोग होता है। एक रस्से में सँकड़ों हुक लगे रहते हैं उनमें अपने-अपने मछलियाँ एक साथ पकड़ कर निकलती हैं। लीबस्टर तथा कार्वे मछलियों को टोकरी जैसे बन्नों में पकड़ा जाता है। प्राउन तथा थ्रिप मछलियों को 'ट्राउलिंग' विधि से पकड़ा जाता है।<sup>34</sup>

जापान की तरह ब्रिटेन में भी तटवर्ती एवं सुदूर गहरे समुद्री क्षेत्रों के प्रकार का व्यवसाय प्रचलित है। लगभग 40% मछलियाँ तटवर्ती एवं निकटवर्ती सागरी जैसे इंग्लिश चैनल, उत्तरी सागर, आयरिश सागर आदि में प्राप्त होती हैं। लगभग 10% भीतरी जलाशयों—भीली तथा नदियों की एस्चूरीज से प्राप्त होती हैं। इस प्रकार कुल पकड़ का आधा भाग दूरस्थ मत्स्य क्षेत्रों जैसे ग्लूफाउपलैंड (2500 मील) पश्चिमी ग्रीनलैंड (2450 मील), पश्चिमी आइसलैंड (1000 मील), बॅर्रेट सागर (1700 मील), बीयर द्वीप (1500 मील), लॉफोटेन द्वीप समूह (1000 मील), स्पिटसबर्गेन (1650 मील) आदि से प्राप्त होता है। इन भागों में अधिकतर पत्तोटांग फँकट्रीज का पूरा का पूरा प्लोट जाता है और जलयानों में सज्जन फँकट्रीज में मछलियों को नियात लायक बना कर सीधा बाजारों में भेज दिया जाता है। निकटवर्ती सागरी में अधिकतर ट्राउलिंग प्रयोग में आते हैं बिनकी पकड़ तट पर स्थित मत्स्य केन्द्रों को भेज दी जाती है।



चित्र-10

सड़ पर स्थित महत्व केन्द्रों में हल, ग्रिम्सबी, पनीटवुड (डगर्नड) तरविक (स्नॉट-लैंड) घाटन (शॉटलैंड्स) फेजरवग तथा पीटर हेड महत्वपूर्ण हैं। ग्रिम्सबी में सतार की बड़ी बर्फ की फैक्ट्री स्थित है। यही से रेलों में भरकर लंदन की मछलियाँ पहुँचाई जाती हैं। इस काम के लिए शीतलयुक्त युक्त विशेष रेल गाड़ियाँ होती हैं। शीघ्र जमाने वाली प्रणाली के विकसित होने से बाजारों तक पहुँचाना और भी आसान हो गया है। इस प्रणाली में मछलियों को 40 सेंटीग्रेड तापक्रम में रखा कर जमा दिया जाता है। इससे वे खराब नहीं होती। ब्रिटेन में बिकने वाली कुल मछलियों का 20% भाग इसी प्रकार की मछलियों का होता है। फेजर वग तथा पीटर हेड 'बैन्ड फिश' के बड़े केन्द्र हैं।

# ब्रिटेन : खनिज पदार्थ एवं शक्ति के साधन

## कोयला

भ्रगर ब्रिटेन के औद्योगीकरण की पृष्ठभूमि में उन तत्वों की खोज की जाए जो विकास में सहयोगी रहें हैं तो सम्भवतः कोयले का नाम सबसे ऊपर एवं सर्वाधिक महत्वपूर्ण स्थिति में होगा। भ्रगर यह कहा जाय कि कोयला औद्योगिक क्रान्ति का आधार रहा है तो कोई प्रतिशयोक्ति न होगी क्योंकि इस क्रान्ति का श्रोगणेश भाष के उस एजिन के आविष्कार के साथ हुआ था जो प्रथम बार इंग्लैंड में बनाया गया। ब्रिटेन का अधिकतर कोयला कार्बोनीफ़रम युगीन पत्तों में मिलता है। केवल नगण्य मात्रा में ही दूसरे क्रमों की पत्तों में यहाँ कोयले की खानें हैं जैसे सुदर्लैंड तट पर ब्रोरा की खानें जहाँ जुरैसिक क्रम की पत्तों में से कोयला प्राप्त है। पर छोटा सा शीर्षापर में लियास पत्तों से। ब्रिटेन में कोयले की ख़ुदाई 700 वर्षों से हो रही है। पिछले 300 वर्षों से तो इसकी ख़ुदाई बकायदा एक उद्योग के रूप में हो रही है। यह अवधि यूरोप के अन्य किसी भी देश के कोयला-इतिहास की अवधि से दुगुनी से अधिक है। साथ ही यह भी उल्लेखनीय है कि यहाँ की पर्व परातल के जिन नजदीक हैं और जिनकी भासानी से ख़ुदाई हो सकती है उनकी शायद ही दुनिया के किसी हिस्से में हो। सुरक्षित नदर भी पर्याप्त हैं। इन्हीं सुविधाओं के फलस्वरूप यहाँ का कोयला उद्योग विश्व में सर्वाधिक समुन्नत एवं याविक उद्योगों में से एक बन सका।

सन् 1919 में डडले महोदय ने कोयले का प्रयोग कारखानों में किया। 18वीं शताब्दी में भाष के इजन का आविष्कार हुआ और कोयले का उपयोग कारखानों एवं जलयानों में किया जाने लगा। जब बंसीमीर विधि से लोहा गुलाया जाने लगा तथा इस्पात उद्योग के लिए कोक बनाया जाने लगा तो ब्रिटिश कोयले का महत्व और भी बढ़ गया क्योंकि यहाँ का अधिकतर कोयला बिटूमिनस प्रकार का ही है। यद्यपि कोयले की अन्य किस्में भी यहाँ खोदी जाती हैं। दक्षिणी वेल्स में एंग्रासाइट या हाड कोक तथा स्टीम कोक, दक्षिणी लकासायर डरहम, नॉटिंघमशायर, स्कॉटिश कोयला प्रदेश तथा वेल्स में प्राधुनिक उद्योगों में प्रयुक्त होने वाला कोकिंग निकाला जाता है। पिछली शताब्दी के अन्त तक ब्रिटेन कोयला के उत्पादन एवं निर्यात में प्रथम था। वर्तमान में सोवियत संघ तथा २० रा० अमेरिका के पश्चान् विश्व में तीसरा स्थान है। विश्व के कुल उत्पादन का लगभग 15% इस देश की खानों से निकलता है। इस व्यवसाय में यहाँ लगभग 4 लाख व्यक्ति संलग्न हैं। जिनमें से लगभग 2½ लाख तो वस्तुतः खानों के भन्दर कार्य करने वाले हैं।

सुरक्षित राशि की दृष्टि से भी ब्रिटेन भाग्यवान है। भूगर्भविदों के अनुसार यहाँ के

भू गत में लगभग 200,000 मिलियन टन की राशि दूरी पड़ी है।<sup>35</sup> पिछली दशकों में अनेक नए भण्डारों का भी पता चला है। 1955-58 की अवधि में फर्श फ्रॉक फोर्थ में परीक्षण हेतु 'बारिंग' किए गए। परिणाम उत्साहजनक थे। इसी से प्रोत्साहित होकर राष्ट्रीय कोयला मंडल ने उत्तरी सागर के अंदर कोयले की सम्भावनाओं की खोज में 2000 फीट गहरे 18 छेद किए। इन परीक्षणों में मान्य पड़ा कि समुद्रतल के नीचे लगभग 500 मिलियन टन की राशि सुरक्षित है।<sup>36</sup> इसी प्रकार फाउफावायर के निकट भी समुद्री खानों प्राप्त हुई हैं। इनमें खुदाई भी प्रारम्भ हो गई है। उल्लेखनीय है कि अजर बलमान गति में भी खुदाई होनी रही तो अगले 500 वर्षों तक ब्रिटेन का कोयला भण्डार समाप्त नहीं होगा।

ब्रिटेन के कोयला-क्षेत्रों में खुनी तथा गहरी दोनों प्रकार की खुदाई प्रचलित है। प्रायः खेतिज पत्तों की खुदाई खुली विधि में की जाती है। इस खुदाई में यह कमी है कि जहाँ पत्तों की मोटाई बहुत कम है वहाँ यह आर्थिक सिद्ध नहीं होती। चूँकि खुली विधि बहुत आसान होती है और सड़ियों से इसी विधि द्वारा खुदाई होने के कारण घरतल के निकट की खेतिज पत्तें प्रायः समाप्त हो गई हैं, या 1 या 2 फीट मोटाई की पत्तें हैं, अतः आजकल ज्यादातर कायना गहरी खुदाई से ही प्राप्त होता है। इस विधि में सम्बन्धित पत्तों की खुदाई करते जाते हैं और खानों की गहराई बढ़ती जाती है। ग्रैंडफोर्ड कोयली (मैनचेस्टर) में खानों की गहराई 2605 फीट तक जा पहुँची है। इसी गहरी खानों में सुरक्षापूर्वक कार्य करने के लिए खानों में प्रायः दो सिफ्ट रखी जाती हैं एक मुठ हवा तथा दूसरी मकड़काल में बाहर निकलने के लिए। ब्रिटेन के कोयला उद्योग की भव्यता का अनुमान हमें लगाया जा सकता है कि यहाँ खानों में सुरक्षा के अन्दर होकर जाने वाली सड़कों की लम्बाई ही 14,000 मील है।

कायला उद्योग की मुख्यवस्तु एक मण्डल हेतु 1947 में राष्ट्रीय कोयला बोर्ड की स्थापना की गई। बोर्ड ने कोयला उद्योग के उन सभी अंगों को छाटना शुरू किया जो आर्थिक सिद्ध नहीं हो रहे थे एक जिनकी बचत में उद्योग को नुकसान हो रहा था। बहुत सी ऐसी खानें जो अनाधिक या कम आर्थिक थीं उनका बंद कर दिया गया। फलतः 1947 एवं 1966 के बीच में खानों की संख्या 978 में घटकर 483 हो गई। घटाव का यह प्रथम जारी ही है। मार्च 1969 में खानों की संख्या केवल 320 रह गई। इनके प्रतिरिक्त 221 खानें लायसेंस मुक्त हैं। दक्षिणी ब्रिटेन में पाँच वर्षों में पाँच खानें बंद की गईं। निरन्तर, खानों के बंद करने से कुछ सामाजिक और वैवारी सम्बन्धी समस्याएँ सामने आ रही हैं क्योंकि एक खान बंद करने में हजारों लोग बेकार हो जाते हैं।

35 Dury, G H - The British Isles A Systematic and Regional Geography p 107

36 King W J - The British Isles p 57-58

कोयला बोर्ड ने सुदाई की विधियों एवं मलगन व्यक्तियों के स्वास्थ्य तथा सुरक्षा की ओर विशेष ध्यान दिया है। यहाँ सुदाई की भाषुनिकतम विधियों को अपनाया गया है। आजकल यहाँ विद्युत सुदाई प्रचलित है। कोयला को खान से बाहर ले जाने का कार्य 'स्ट्रैटिक पिक्स' के द्वारा सम्पादित किया जाता है। पहले पत्तों को विस्फोटक पदार्थों से तोड़ा जाता था आजकल उसकी जगह दबायी हुई हवा की विधि काम में ली जाती है। इन विधियों से धाग एवं विस्फोट का खतरा बहुत कम हो गया है। कोयले को खानों में बाहर लाने का कार्य डीजल गाड़ियों द्वारा किया जाना है। औसतन प्रति मिनट 350 टन कोयला ब्रिटेन की खानों से बाहर आता है। कई नई मशीनें प्राविष्कार की गई हैं। यथा, पत्तों को उचालने के लिए हम्बुड स्लाइमर और उन्हें लादने के लिए मैको-मूर मशीन काम में लाई जाने लगी है। एक मैकोमूर मशीन प्रति सप्ताह लगभग टाई हजार टन कोयला काटती एवं लादती है।

वर्तमान शताब्दी के प्रारम्भिक वर्षों से ही कोयले की उत्पादन मात्रा एवं निर्यात में क्रमशः हास होना शुरु हुआ जो अभी तक होना ही जा रहा है। प्रथम विश्व युद्ध से पूर्व उत्पादन मात्रा लगभग 300 मिलियन टन थी जो वर्तमान में लगभग आधी रह गई है। इस हास के कई कारण हैं—

- (1) तेल, विद्युत, अणुशक्ति के ज्यादा प्रचलन से कोयले की माग कम हो गई है।
- (2) राष्ट्रीय कोयला बोर्ड द्वारा बहुत सी खानों को बंद कर दिया गया है।
- (3) खुली विधि प्रायः समाप्त ही है। 1942 में युद्ध की आवश्यकताओं को देखते हुए बड़ी तेजी से इस विधि से कोयला खादा गया था। वर्तमान में खुली विधि की खानें ही समाप्त प्रायः हैं। कुल उत्पादन का केवल 4% ही खुली विधि से प्राप्त होता है।
- (4) खानें क्रमशः गहरी होती जा रही हैं अतः उत्पादन मूल्य अपेक्षाकृत ज्यादा बढ़ता है। इस मूल्य को लेकर ब्रिटिश कोयला रुस या अमेरिका की अपेक्षाकृत नई खानों से प्राप्त सस्ते कोयले से प्रतिदोषिता नहीं कर सकता।
- (5) ताप शक्ति-गृहों के प्रतिरिक्त विद्युत अथवा अणुशक्ति गृहों से भी उत्पादित की जाने लगी है अतः कोयले की माग घटी है।

निम्न कारणों से उत्पादन एवं निर्यात-मात्रा का पतन स्पष्ट है—

## ब्रिटिश कोयला उत्पादन एवं निर्यात

वर्ष	उत्पादन (मिलियन टनों में)	निर्यात (मिलियन टनों में)
1913	287.4	73.4
1923	276.0	79.5
1933	207.1	39.1
1943	198.9	3.6 (युद्ध के)
1953	223.5	16.0 (पनस्वरूप)
1957	210.0	9.0
1961	192.0	5.5
1965	190.0	5.4
1969	160.0	3.4

कोयला उद्योग सम्बन्धी कुछ आँकड़े निम्न प्रकार हैं।<sup>37</sup>

विभिन्न योग्य उत्पादन	1965-66	1968-69
1 गहरी खुदाई से प्राप्त (1000 टनों में)	175,600	154,000
2 सतही खुदाई से प्राप्त (1000 टनों में)	7,100	6,000
सलग्न मजदूर (श्रमिक प्रति सप्ताह)		
1 कोयला उद्योग में सलग्न कुल मजदूर	455,700	336,300
2 सुरंगों के भन्दार काय करण वाले	362,000	226,000
कोयले का निर्यात	3,576	3,066

ब्रिटिश कोयला की सर्वाधिक खपत ताप शक्तिगृहों, उद्योगों, कोक गैस निमाण, गृह कार्य व वेल्डर में होती है। 1968-69 के वित्तीय वर्ष में यहाँ कोयले की खपत लगभग 165 मिलियन टन थी जिसका वितरण इस प्रकार था विद्युत-74.5 मि० टन, गृह कार्य-22.7 मि० टन, कोक भट्टियाँ-24.9 मि० टन, गैस उत्पादन-9.2 मि० टन, रसायन उद्योग-4.9 मि० टन, अन्य उद्योग (मृग्युत मोहा, रेल, वस्त्र, काच, बर्तन आदि) 4.4

<sup>37</sup> प्रस्तुत आँकड़े केवल उन मामलों के हैं जो 'राष्ट्रीय कोयला बोर्ड' से सम्बन्धित हैं।

मि० टन। आकडा से स्पष्ट है कि रेल व लोहा-इस्पात उद्योग जो कभी पूर्णतः कोयला से ही चलते थे अब दूसरे साधनों से संचालित होने लगे हैं। इस्पात उद्योग में प्रायः विद्युत्-मोटियों का प्रचलन चल पड़ा है।

ब्रिटेन में कोयले का वितरण—ब्रिटेन का दो तिहाई कोयला पीनाइन श्रेणी के आस-पास स्थित कार्बोनीफेरस युगीन पत्तों से प्राप्त होता है। इन पत्तों का विस्तार मिडलैंड, लकाशायर, मॉन्शायर, नोथम्बरलैंड आदि प्रदेशों में है। ये प्रदेश ब्रिटेन के कुल उत्पादन के लगभग 60% भाग के लिए उत्तरदायी हैं। कुछ स्थानों वेल्स तथा स्कॉटलैंड में भी हैं जिनका उत्पादन भाग क्रमशः लगभग 22% एवं 10% है। समस्त कोयला क्षेत्र लगभग 7000 वर्ग मील भूमि में फैले हैं अध्ययन की सरलता के लिए कोयला प्रदेशों को निम्न समूहों में रखा जा सकता है—

(अ) पीनाइन क्रम (इंग्लैंड) के कोयला प्रदेश :

(1) मिडलैंड प्रदेश—पीनाइन श्रेणी के दक्षिण में स्थित इन कोयला क्षेत्रों का विस्तार थ्रोपशायर, स्टैफोर्डशायर तथा कैनोक जिले में है। बर्मिंघम के आस पास के उद्योगों में इन कोयला क्षेत्रों से प्राप्त कोयले का प्रयोग होता है। यहाँ की खानें ब्रिटेन की आधुनिकतम यांत्रिक खानों में से हैं। पूर्वी मिडलैंड में स्थित न्यूस्टैड, प्रीमोंडे तथा बीकरकोटम आदि खान श्रेणियों में अधिकतर कार्य विद्युत् शक्ति से सम्पादित किए जाते हैं। स्टैफोर्डशायर की लोहा खान उत्पादन की दृष्टि से ब्रिटेन की सर्वाधिक महत्वपूर्ण खान है यहाँ प्रतिवर्ष लगभग 1½ मिलियन कोयला खोदा जाता है। पूर्वी मिडलैंड ब्लूफोर्ड खान का उत्पादन भी लगभग इतना ही है। इस खान में खुदाई 2650 फीट की गहराई तक पहुँच चुकी है। इसी प्रदेश में स्थित थोरेस बी खान भी महत्वपूर्ण है जो प्रति सप्ताह लगभग 30,000 टन कोयला प्रस्तुत करती है। कैनोक जिले के भारी सुरक्षित भंडार बर्मिंघम के इस्पात व स्टैफोर्डशायर के बर्तन उद्योगों की भविष्य की आशा है। मिडलैंड प्रदेश ब्रिटेन में उत्पादित कुल कोयले का लगभग 10% भाग प्रस्तुत करता है।

(2) दक्षिणी लकाशायर प्रदेश—इस प्रदेश की खानें पीनाइन श्रेणी के पश्चिमी ढाल तथा चरण प्रदेश में रिबिन्गम एवं मर्सी नदी की घाटियों में विद्यमान हैं। यहाँ के कोयले का उपयोग लकाशायर के वस्त्र, इंजीनियरिंग तथा काच उद्योगों में होता रहा है। उत्पादन आवश्यक्ता में कम है। बिगान मॉट हिल्लेस तथा ले प्रमुख खनिक केन्द्र है।

(3) नोथम्बरलैंड प्रदेश—सुरक्षित राशि (लगभग 250 मिलियन टन) भवस्य आकर्षक है परंतु भौगोलिक वातावरण की प्रतिकूलता (ठंडी जलवायु, ऊबड़-खाबड़ पठारी प्रदेश, यातायात का अभाव) के कारण खुदाई सर्वाधिकी पड़ती है। नोथम्बरलैंड, टारहम प्रदेश की तरह यहाँ भी कोयला की पत्तों समुद्र में काफी अन्दर तक चली गई हैं। समुद्र के भीतर 5 मील तक खुदाई हो चुकी है। कोयले के स्थानीय उपयोग की दृष्टि से

बकिंगटन, व्हाइटहेविन तथा मेरीपोट के निकट कई प्रकार के उद्योग विकसित किए गए हैं।



चित्र-11

(4) डब्लिनायर-नॉटिचम प्रदेश—न केवल उत्पादन वस्तु मूल्यमान मात्रा की दृष्टि से भी यह ब्रिटेन का सर्वाधिक महत्वपूर्ण कोयला क्षेत्र है। अनुमानतः यहाँ लगभग 400 मिलियन टन की राशि भू गर्भ में दबी पड़ी है। यहाँ कार्बरी पत्तों का कोयला समाप्त हो गया है परंतु अन्तरीय मर्मोडोइक युगीन चट्टानों को तोड़कर (2000 फीट से ज्यादा) तक 'शाफ्ट' बनाई गई हैं। यह प्रदेश वर्तमान ब्रिटेन के कुल उत्पादन का लगभग 40% भाग (65 मिलियन टन) प्रस्तुत करता है। यहाँ की गार्नां में ब्रिटानिया के अतिरिक्त हाई एंड स्टीम कोक भी निकलता है। प्रान्त सविज केन्द्रों में उत्तर में स्थित बार्मेल तथा दक्षिण में स्थित मॅन्सफील्ड एंड बर्कसोप प्रादि उल्लेखनीय हैं। पीसादन श्रेणी के दक्षिण-पूर्व में स्थित इन कोयला प्रदेशों का विस्तार लगभग 1500 वर्ग मील है। यहाँ



के कोयले का प्रयोग रेलों, शीपील्ड के इस्पात तथा कटलरी उद्योग, वेस्ट राइडिंग के इजीनियरिंग तथा योर्कशायर के ऊनी वस्त्रोद्योग में होता है ।

(5) नोथम्बरलैंड-डरहम प्रदेश—देश के कुल उत्पादन की लगभग एक चौपाई राशि (40 मिलियन टन) प्रस्तुत करने वाले इस कोयला प्रदेश की सर्वाधिक महत्वपूर्ण गार्ने टाइन एवं बनक्वेट घाटि नदियों की घाटियों में स्थित है । यह ब्रिटेन के सबसे प्राचीन कोयला क्षेत्रों में से है । विराय-भॉकलैंड के पास की खानें समाप्त हो चुकी हैं । घाजकल खुदाई नोथम्बरलैंड में वासबैंक नदी के उत्तरी तथा डरहम के पूर्वी क्षेत्रों में चल रही है । डरहम की हॉथोन गान ब्रिटेन की सबसे बड़ी खान है जिसमें 4840 व्यक्ति लगे हैं । बम्बरलैंड की तरह यहाँ भी कोयले की पतें समुद्र के अन्दर तक चली गई हैं । अतः समुद्र में कई मील भागे तक खुदाई चालू है । कोयले की क्वालिटी की दृष्टि से यहाँ की खानें महत्वपूर्ण हैं । यहाँ ब्रिटेन का सर्वोत्तम कोकिंग-कोल निकलता है । टाईने-साइड के जलपान निर्माण एवं टीड के सहारे-सहारे फैसे रसायन उद्योगों में इस कोयले का उपयोग होता है ।

(6) वारकिशायर कोयला क्षेत्र—डूनीटन तथा टैंडर्न के माय स्थित इस प्रदेश की खानों में अधिकतर कोयला विट्टमिनस प्रकार का निकलता है । लगभग सारा उत्पादन कार्बेट्टी प्रदेश के औद्योगिक सन्धानों में खप जाता है । लीसेंस्टरशायर में पतें धरातल के काफी निकट भा गई हैं अतः खुदाई सस्ती पड़ती है ।

### (ब) वेल्स के कोयला प्रदेश .

(1) दक्षिणी वेल्स—उत्पादन की दृष्टि से यह ब्रिटेन के तीसरे नम्बर का कोयला प्रदेश है । यहाँ दक्षिण एवं पूर्व में कोकिंग-कोल, पश्चिम में एन्ग्रासाइट, मध्य एवं पूर्व दिशेपकर रीटा घाटी में स्टीम कोक खोदा जाता है । दक्षिणी वेल्स में गहरी खुदाई की आवश्यकता नहीं पड़ती क्योंकि वेल्स की नदियों ने धरातलीय पतों को काट कर कोयले की पतों को आसान पहुँच के अन्दर ला दिया है । प्रमुख खनिक केंद्रों में मधैंर, टाइडवॉल, एदरडेभर, ट्रुंहेगर आदि उल्लेखनीय हैं । कार्डिफ के निकट नाटगावें में कोक बनाने का विशाल कारखाना स्थापित किया गया है जो स्थानीय खानों से प्राप्त कोयले से कोक बनाकर न्यूपोर्ट के रासायनिक तथा इजीनियरिंग, खासी तथा नीय के इस्पात उद्योगों को सप्लाई करता है । दक्षिणी वेल्स का वार्षिक उत्पादन लगभग 35 मिलियन टन है । सुरक्षित राशि की दृष्टि से यह प्रदेश दहा घनी है । यहाँ के नू-मर्न में लगभग 350 मिलियन टन की राशि भंडी जाती है । सुरक्षित राशि में एन्ग्रासाइट का प्रतिशत 22, स्टीम कोक 14, विट्टमिनस 30 तथा घटिया किस्म के कोयले का प्रतिशत 34 घांका जाता है । कोयला क्षेत्रों का विस्तार लगभग 1000 वर्ग मील में है ।

(2) उत्तरी वेल्स—उत्तरी वेल्स में कोयले की खानें रैकहैम तथा रूमावीन के भास

पास फौली हैं। प्रागे ये पर्वत दी नदी तक बढ़ गई हैं। वार्षिक उत्पादन लगभग 3 मिलियन टन है।

### (स) स्कॉटिश कोयला प्रदेश

स्कॉटलैंड में कोयला की पर्वत मध्यवर्ती निचले भागों में हैं जिनकी खुदाई आयरशायर, फाइफशायर, लैनार्कशायर, तथा लोथियन आदि क्षेत्रों में होती है। स्कॉटिश कोयला प्रदेश ब्रिटेन के कुल उत्पादन का लगभग 13% भाग प्रस्तुत करते हैं। इस प्रकार महत्व की दृष्टि से चौथे स्थान पर है। यहाँ की पर्वतों की मोटाई भिन्न-भिन्न हैं। खुदाई भी इंग्लैंड के प्रदेशों की तुलना में खर्चीली पड़ती है।

(1) फाइफशायर-सुरक्षित राशि की मात्रा एवं पर्वतों की मोटाई की दृष्टि से इस क्षेत्र का भविष्य उज्ज्वल समझा जाता है। फर्म ब्रॉक फोर्ग के पास ड्रिलिंग करने से उस नयी कोयला पट्टी का पता चला है जिसका विस्तार लोथियन क्षेत्र (एडिनबर्ग के निकट) तक है। उत्पादन के कुछ भाग का उपयोग स्थानीय उद्योगों जैसे रेशम (फर्म ब्रॉक फोर्ग) जूट (इण्डी) छपाई तथा कागज (एडिनबर्ग) उद्योग में हो जाता है। शेष मात्रा लेथ, ग्रेज माउथ, मैथिल बर्नटिसलैंड आदि बंदरगाहों से निर्यात कर दिया जाता है।

(2) आयरशायर-यह छोटा सा कोयला क्षेत्र है जिसका विस्तार 10-12 मील वर्ग मील में है। स्कॉटिश प्रदेश में उत्पादित कोयले का 17% भाग आयरशायर की खानों से प्राप्त होता है। कोयले का उपयोग स्थानीय उद्योगों में हो जाता है। उल्लेखनीय है कि विश्व विख्यात टूबटर की कम्पनी मैसी फरग्यूसन यहीं विद्यमान है।

(3) लैनार्कशायर-सम्पूर्ण स्कॉटिश कोयले का लगभग आधा भाग प्रस्तुत करने वाले इस क्षेत्र में स्टीम कोल का आधिक्य है। पूर्व से पश्चिम की ओर पर्वत क्रमशः पतली होती जाती हैं। झलोमा तथा ग्लासगो के औद्योगिक स्थापनों को यहीं से कोयले की सप्लाई होती है।

(4) लोथियन क्षेत्र-एडिनबर्ग के निकट इस क्षेत्र में कोयले का उत्पादन नगण्य है।

### लोह-अयस एवं अन्य खनिज .

ब्रिटेन की भट्टियों में प्रयोगित लोह-अयस का लगभग आधा भाग स्थानीय खानों से प्राप्त होता है। लोह की खानें मुख्यतः चिकनशायर, नोर्थम्पटनशायर व लीसेस्टरशायर में स्थित हैं<sup>13</sup> इनके प्रतिरिक्त स्कॉटलैंड में एडिनबर्ग, मिडलैंड का स्टेफोर्डशायर, यॉर्क-शायर की क्लीवर्लैंड पहाड़ियाँ भी लोह-अयस के स्रोत हैं। थोड़ी सी मात्रा में नोर्थम्बरलैंड डरहम क्षेत्र में भी निचलता है। सबसे महत्वपूर्ण खानें जुरैमिक एस्बार्पमेंटस में स्व ग्रीप

से बँनवरी तक फैली हुई है। जुरैसिक लौह भ्रमस में धातु प्रतिशत केवल 26 है लेकिन घरातत के निकट स्थित होने से खुदाई बड़ी आसान है। प्रायः खुली विधि से ही खुदाई होती है। अपनी आवश्यकता के शेष भाग विदेशों मुख्यतः स्वीडन, स्पेन, फ्रांस तथा स० रा० अमेरिका से आयात करता है। पिछले वर्षों में अफ्रीकन देशों मुख्यतः अल्जेरिया, सियरालोने तथा लाइबेरिया से लोहे का आयात होने लगा है। पिछले कुछ वर्षों में उत्पादन मात्रा का स्वरूप निम्न प्रकार रहा है—

### ब्रिटेन में लौह उत्पादन

(1000 टनों में)

	लौह-भ्रमस	कच्चा लोहा
1966	13,685	15,710
1967	12,739	15,153
1968	13,715	16,432
1969	12,104	16,390

कम्बर्लैंड, उत्तरी-पश्चिमी लक्वाशायर तथा ग्लॅमोरगन में चूने की चट्टानों में हैमेटाइट लौह भ्रमस मिलता है लेकिन उसका उत्पादन दिन प्रति दिन घटता जा रहा है। 1939 से पहले उत्पादन 1 मिलियन टन से अधिक था, 1956 में केवल 400,000 टन रह गया और उसके दस वर्ष बाद उसका भी आधा। इसी प्रकार कनीबलैंड की पहाड़ियाँ जहाँ कि जुरैसिक लाइमस्टोन से लोहा खोदा जाता है, 1920 से पहले ब्रिटेन की प्रमुख लोहा उत्पादन इकाई थी। यहाँ का उत्पादन 2 मिलियन टन से अधिक था लेकिन 1957 में केवल 60,000 टन ही रह गया तथा 1964 में एक दिन ऐसा भी आया जबकि उत्तरी स्कॉटलैंड में स्थित लोहे की खानों में खुदाई ही बंद कर देनी पड़ी। इस प्रकार कनीबलैंड क्षेत्र का लौह-भ्रमस व्यवसाय समाप्त हुआ।

कुछ अन्य धातु भो हैं लेकिन खुदाई बड़े पैमाने पर नहीं होती। टिन, जो कभी ब्रिटिश द्वीप समूह का प्रमुख धातु-उत्पादन था वर्तमान में कार्नेवाल की केवल दो खानों में खोदी जाती है। इसी प्रकार कभी तांबे का भी महत्व था परन्तु अब उनकी खुदाई भी बंद है। कभी यौटिक-आवश्यकता के दबाव से खोद ली जाए तो दूसरी बात है। डर्वी-शायर तथा बीयरसाइड की कार्बोनीफेरस युगीन चूने की पत्तों में सीसा, अस्ता, बैराइट्स, फ्लुसपार आदि भी मिलते हैं परन्तु उनकी खुदाई आर्थिक नहीं बैठती। नमक चेशायर, बरसैस्टरशायर, उत्तरी लक्वाशायर, स्टैफोर्डशायर तथा मैन द्वीप में द्वितीयक चट्टानों से मिलता है। इन्हीं पत्तों में थोड़ा सा जिप्सम भी मिलता है।

## गैस तथा पेट्रोलियम .

ब्रिटेन में प्रयोगित तेल का अधिकतर भाग विदेशी आयात से प्राप्त होता है। केवल 1% भाग ही देशी साधनों से मिल पाता है। इसका अधिकतर भाग नोटिचम के पूर्व एव दक्षिण-पूर्व में स्थित माकरिंग, प्लगार तथा बोयाम माल आदि क्षेत्रों से प्राप्त होता है। यह तेल मिलस्टोन ग्रिट चट्टानों की प्रतिनतियों में पाया जाता है। थोरेसवी कोयले की खानों में भी तेल निकला है जिसे मैनचेस्टर के निकट स्थित एक छोटे से तेल गोरक कारखाने में साफ कर लिया जाता है। पहले स्कॉटिश शेल चट्टानों से भी कुछ तेल निकलता था लेकिन 1962 में उत्पादन बंद हो गया। पिछले दिनों फौमबी (जकाशायर) किमरिज (डोरसेट) गेन्सट्रो (लिकनशायर) आदि क्षेत्रों में तेल प्राप्ति की कुछ संभावनाएँ बनी हैं। इधर नीदरलैंड्स के तटवर्ती समुद्रों में तेल की प्राप्ति से प्रोत्साहित होकर उत्तरी सागर में लगभग 30,000 वर्ग मील भू क्षेत्र में सर्वेक्षण चल रहा है। हो सकता है कि इस पट्टी में कुछ तेल निकले।

उत्तरी सागर में सर्वेक्षण के दौरान अप्रत्याशित रूप से प्राकृतिक गैस मिली है और यह एक शुभ लक्षण माना जा रहा है। अकेले गैस के इन भण्डार से ही देश की 14% शक्ति सम्बन्धी आवश्यकता की पूर्ति सम्भव हो सकेगी, ऐसा अनुमान है। तटवर्ती पट्टी में गैस 10,000 फीट की गहराई पर मिली है। नौरफोक के तटवर्ती समुद्र में भी खोज चल रही है। यहाँ 5000 फीट की गहराई तक ड्रिलिंग कर लिया गया है। ऐसी योजना बनायी जा रही है कि उत्तरी सागरीय क्षेत्र की गैस को पाइप लाइनों द्वारा तट पर स्थित वेन्ट्रो-यासिंगटन (पूर्वी योर्कशायर) हम्बर, बेंकटन (नौरफोक) तथा हटलेपूल तक पहुँचाया जाए और वहाँ से देश के अन्य भागों को वितरित की जाए। वितरण की समुचित व्यवस्था के लिए लीड्स तथा रगबी में 'राष्ट्रीय ग्रिड' बनाए जाएंगे। इनमें से प्रथम जेड पूर्वी इंग्लैंड तथा रगबी मिडलैंड प्रदेश को गैस सप्लाई करेगा। हिचिन में एक तीसरा ग्रिड स्टेशन बनाया जाएगा जहाँ से दक्षिणी पूर्वी प्रदेशों को गैस सप्लाई की जाएगी। गैस का भण्डार कितना समृद्ध है उत्तरी सागरीय क्षेत्र में इसका अनुमान इससे लग सकता है कि जितना कुएँ 'ड्रिल कि' गए उनके आगे में गैस निकली है। उत्तरी योर्कशायर भूर प्रदेश में स्थित सौकटन नामक स्थान पर भी प्राकृतिक गैस निकली है।

प्राकृतिक गैस के उपरोक्त सात ब्रिटेन को पिछली दशक की 'के उत्तरार्ध' में ही मिले हैं। अभी तक ढग से सुदार्द भी प्रारम्भ नहीं हो पाई। अभी गैस सम्बन्धी अधिकतर आवश्यकता कृत्रिम गैस केन्द्रों व आयात की हुई गैस से ही पूरी की जाती है। यथा, सहारा से मैवेन गैस को तरल रूप में आयात किया जाता है। 1964 में यह तय किया गया कि प्रति सप्ताह दो विशेष टैंकर जलयान 12,000 टन गैस तरल रूप में यहाँ से ले जाकर थेम्स की एस्चुरी में पहुँचायेंगे। वहाँ से देश के भीतरी भागों को वितरित की जाएगी। इस आयात से ब्रिटेन की लगभग 10% आवश्यकता पूरी हो जाती है। यह गैस बरतुल अल्जीरिया के हसीर-मैल क्षेत्र से आती है। देश में इसके वितरण के लिए

सकायापर, मिडलैंड, योरंशायर के बड़े बड़े नगरो तथा लंदन को जोड़ती हुई एक 18 इंच मोटी पाइप साइन बिछाई गई है। इसके अनिश्चित गैस-पूति कोयला द्वारा निमित्त गैस से होती है जो रौपरहम तथा रीफोल्ड में स्थित विशाल कारखानो में तैयार की जाती है।

कोयला से गैस तैयार करने के लिए कोयला को एक वायुरहित विशालाकार लम्बवत नलिका में भरकर 1000 सेटीग्रेड तापक्रम तक गर्म किया जाता है। इस अत्यधिक गर्मी से 8-12 घंटे में गैस तथा तारकोल अलग हो जाते हैं। तली में बोक रह जाता है जिसे नलिका के नीचे होकर निकाल दिया जाता है। फिर उस गर्म गैस व तारकोल को बाहर निकाला जाता है तारकोल तो इसी उद्देश्य के लिए बने गड्डे में चला जाता है तथा गर्म गैस को पानी एवं हवा से ठंडा करने के लिए 'कंडेसस' में रखा जाता है। चूंकि गैस में अभी अमोनिया होता है इसे पानी के द्वारा अलग कर दिया जाता है। इसी अमोनिया से अमोनिया सल्फेट उर्वरक बनाया जाता है। तत्पश्चात् गैस को आयरन आक्साइड के बक्को के ऊपर होकर निकाला जाता है इसमें गैस का हाइड्रोजन सल्फाइड अलग हो जाता है। इसी से सल्फरिक् एसिड बनना है। अंत में बैन्जिन को अलग करके गैस सचयको में एकत्र करली जानी है। 1969 में कृत्रिम गैस बनाने के लिए 92 मिलियन टन कोयला खर्च किया गया जिसमें लगभग 655 मिलियन घर्म्म गैस तैयार हुई।

पेट्रोल द्वारा तैयार की गई गैस कोल-गैस से सस्ती पड़ती है। ग्रेन द्वीप पर स्थित विशाल बी० पी० तेल शोधन कारखाने पेट्रोल से कृत्रिम-गैस तैयार करता है। 1969 में 2135 मिलियन घर्म्म तेल-गैस तैयार की गई जिसमें 59 मिलियन टन तेल खर्च हुआ। आयरलैंड ब्रिटेन में गैस की सोनप्रिमता बढ़ती जा रही है। प्रतिवर्ष लगभग 3700 मिलियन घर्म्म गैस की खपत हो जाती है। गैस अभाव सस्ती भी पड़ जाती है क्योंकि कृत्रिम गैस बनाने समय कई प्रकार के उप उत्पादन मिल जाते हैं। यथा 1969 में 6,82,000 टन तार कोल, 88 मिलियन थूड तथा 29 मिलियन गैलन सोयी हुई बैन्जोल प्राप्त हुई। 1 मई 1949 को गैस उद्योग को सार्वजनिक क्षेत्र में ले लिया गया। गैस कारखानों की स्थापना की गई। कारखानों ने सुविधाओं की दृष्टि से समस्त देश को 12 क्षेत्रों (इंग्लैंड-10, वेल्स-1, स्कॉटलैंड-1) में बांटकर राष्ट्रीय ग्रिड के भीतर ही क्षेत्रीय बोर्ड बनाए हैं।

जैसा कि पूर्वोक्त है, ब्रिटेन अपनी आवश्यकता का अधिकांश तेल विदेशों से आयात करता है। इसके प्रधान सप्लायर कुवैत (कुल का 40%) ईराक, बनीज्वला, सोवियत तथा ईरान हैं। 1939 तक यह सोचा गया था कि समुद्र पार देशों से तेल का आयात शोच्य रूप में ही किया जाए। युद्धोत्तर दिनों में यह महसूस किया गया कि थूड-आयल मंगा कर उसे देश में ही शोधा जाए। अंत 1945 से ही यहाँ तेल शोधन कारखाने स्थापित होने लगे। इनमें से अधिकतर जलाशयों के तट पर परंतु औद्योगिक क्षेत्रों के निकट हैं। वर्तमान में 70 मिलियन टन वार्षिक क्षमता युक्त लगभग 20

कारखाने हैं। साउथैम्पटन के निकट कॉली में स्थित कारखाना सबसे बड़ा है जिसकी वार्षिक क्षमता 12 मि० टन है। प्राय मे घेन द्वीप (95) डैलहेविन (8) स्टैन लो (5) मिलफोर्ड हैविन (45) लाडासी (33) तथा ग्रेंज माउथ (325) में स्थित तेल शोधन कारखाने उल्लेखनीय हैं।<sup>39</sup>

तेल शोधक कारखाने वही खाली न पड़े रहे इस दृष्टि से तेल वाहक यानों (टैंकर्स) की क्षमता भी बढ़ाई गई है। अब तक प्राय 26,000 टन की भार-क्षमता वाले टैंकर्स से अब भार-क्षमता को बढ़ाकर शीसत रूप में 2,50,000 टन कर दिया गया है। इसी प्रकार तेल शोधक कारखानों एवं पाइप लाइनों की क्षमता में वृद्धि करने की योजना बनाई जा रही है। अभी तक इनकी क्षमता माग के ऊपर निर्धारित की गई थी परन्तु अब उत्तरी सागरीय क्षेत्र में होने वाले तेल-उत्पादन को ध्यान में रख कर की जाएगी।

## शक्ति

1927 से पहले ब्रिटन के विभिन्न भागों और उप-भागों में स्थानीय रूप से, छोटे-छोटे स्तर पर विद्युत का उत्पादन होता था। 1927 में सारे देश के शक्ति उत्पादक क्षेत्रों को जोड़कर राष्ट्रीय ग्रिड बनाया गया। पिछले दशकों में शक्ति-उत्पादन के साधनों के स्वरूप में भी अंतर आया है। 1948 से पहले कोयला ही एक मात्र एवं सर्वत्र प्रयोग किया जाने वाला साधन था जिससे ताप शक्ति-गृह चलाकर विद्युत पैदा की जाती थी। बाद में पेट्रोल, जलशक्ति, धनुशक्ति का प्रयोग भी होने लगा और अब बड़ी तेजी से कोयला का प्रतिगत घटता जा रहा है। 1962 तक मानहैम में स्थित तापशक्तिगृह शक्ति उत्पादन का सर्वाधिक महत्वपूर्ण संस्थान था लेकिन अब उसके स्थान पर अनेक धनुशक्ति गृह बन गए हैं जिनकी क्षमता उससे वही अधिक है।

प्राय ऐसा हुआ है कि पेट्रोल तथा धनुशक्ति का प्रयोग कोयला क्षेत्रों से दूर किया गया है। इससे शक्ति उत्पादन भी अपेक्षाकृत सरता पड़ता है। कोयला क्षेत्रों में अभी भी कोयले का ही उपयोग होता है। जल शक्ति का उपयोग उत्तर-पश्चिम के भागों प्रमुखतः स्कॉटलैंड एवं घायरलैंड में होता है। उत्तरी स्कॉटलैंड के 85% शक्ति गृह जल से ही संचालित हैं। प्रधान शक्ति गृह लोच रैनोच के निकट तुर्मल घाटी में, लोच लामोण्ड के उत्तर-पश्चिम में स्लीय, लोच ट्रे के पास पास तथा घोरिन, ब्रान, तथा फरार नदियों पर स्थित हैं। दक्षिणी स्कॉटलैंड में चूकि जलशक्ति सम्भावनाएँ कम हैं एवं कोयला की विद्यमानता है अत अधिकतर जगह ताप शक्तिगृह हैं। दक्षिणी स्कॉटलैंड की केवल 6% शक्ति जल द्वारा संचालित है। गैलोन तथा ऊपरी क्लाइड पर प्रधान जल शक्ति गृह स्थित हैं। वेल्स में जल शक्ति गृह फेस्टीनियोग तथा डीलपेरोग नामक स्थानों पर

विद्यमान है। इंग्लैंड में जल शक्ति गृहों को राष्ट्रीय ग्रिड से जोड़ दिया गया है। इंग्लैंड में अधिकतर शक्ति गृह कोयला से ही चलाए जाते हैं। जो स्थान कोयला प्रदेशों से दूर हैं जैसे दक्षिणी इंग्लैंड वहाँ पेट्रोल या धातु का सहारा लिया गया है क्योंकि यहाँ जल शक्ति की सम्भावनाएँ नहीं हैं।

आधुनिक शक्ति गृह प्रायः कोयला क्षेत्रों से दूर ऐसे स्थानों पर स्थापित किए जा रहे हैं जहाँ पानी की मुविधा हो क्योंकि इनको ताप शक्ति गृहों की अपेक्षा पानी की ज्यादा जरूरत पड़ती है। दूसरे, इस तथ्य को सामने रखा गया है, आधुनिक शक्ति गृहों का जो बचा हुआ पदार्थ है उसका उपयोग सम्भव हो सके। प्रथम, अणु शक्ति गृह 1956 में स्थापित किए गए जबकि अणु केन्द्रों की दो ईकाइया प्रमश काल्डेन हाल (कम्बरलैंड) तथा चापेल क्रॉस (डर्बीशायर) में स्थापित की गईं। कुछ दिनों बाद बक्ले एवं ब्राडवैल में अणु शक्ति गृह बनाए गए। पिछले वर्षों में 19 आधुनिक शक्ति-संचालन शक्ति-गृह बनाने का कार्यक्रम बनाया गया। इनकी 1970 के अन्त तक चालू करके राष्ट्रीय ग्रिड में जोड़ देने का लक्ष्य रखा गया। विशेषज्ञों का मत है कि देश की आवश्यकता को देखते हुए प्रति तीन वर्षों में एक अणु-केन्द्र नया स्थापित किया जाना चाहिए। क्योंकि उत्तर-पश्चिम के कोयला प्रदेश क्रमशः समाप्ति की ओर हैं। इसी क्रम में यारिंगटन के निकट फिडलम-फैरी में एक शक्ति गृह बनाया जा रहा है जिसकी क्षमता 2½ मिलियन किलोवाट होगी। यह विश्व का सबसे विशाल अणु शक्ति गृह होगा। अणु शक्ति गृहों को भी राष्ट्रीय ग्रिड से जोड़ दिया गया है। ग्रिड से यह लाभ है कि कर्बेंट में इच्छित परिवर्तन हो जाता है। दूसरे, एक शक्ति गृह में अगर कुछ खराबी हो जाए तो उसके क्षेत्र में प्रवाह ग्रिड से आता है।

1960 में कोयले का उत्पादन 200 मिलियन टन था। इसमें से 49 मि० टन ताप शक्ति गृहों में खर्च हुआ। इसी वर्ष सम बराबरी में तेल 9 मि० टन खर्च हुआ। ऐसा अनुमान है कि दिन प्रतिदिन कोयले की मात्रा घटती जाएगी और उसका स्थान पेट्रोल, अणु तथा प्राकृतिक गैस लेती जाएगी। बीमे भी योजनानुसार तथा 1967 के इंधन नीति के श्वेत पत्र के अनुसार कोयले का उत्पादन क्रमशः कम होगा। इधर सम्भवतया 1975 तक अणुशक्ति एवं प्राकृतिक गैस ब्रिटेन की एक चौथाई शक्ति के लिए उत्तरदायी होगी। तेल का शेषर शक्ति उत्पादन में बहुत ज्यादा नहीं हो सकेगा क्योंकि इसका उपयोग यातायात में है। दूसरे, इसका अधिकांश भाग आयात होता है। निम्न सारणी में स्पष्ट होगा कि शक्ति उत्पादन का शेषर प्रतिशत 49% (1970) से घटकर 34.2 प्रतिशत (1975) रह जाएगा, और यह प्रतिशत घटता ही जाएगा। तेल का शेषर प्रतिशत 40.3 प्रतिशत से 41.4 प्रतिशत हो जाएगा परन्तु सर्वाधिक वृद्धि अणुशक्ति एवं गैस के हिस्से में होगी।

शक्ति-ईंधन का उपयोग 40  
(मिलियन टन कोयला या सम-बराबर)

	1957*	1966*	1970	1975
कोयला	2129	1477	152	120
तेल	367	1117	125	145
भणु तथा जल शक्ति	17	102	16	35
प्राकृतिक गैस	शून्य	11	17	50
कुल ईंधन प्रयुक्त	2513	2977	310	350

\*वास्तविक

जैसा कि स्पष्ट है कि शक्ति की माग दिन प्रतिदिन बढ़ेगी। अगर 1966 के स्तर (2977 मिलियन टन) को मान लिया जाए तो 1975 में यह 350 हो जाएगी।



## ब्रिटेन : उद्योग धंधे

ब्रिटेन को दुनिया में सर्वप्रथम औद्योगिक देश होने का गौरव प्राप्त है। 19वीं शताब्दी के दौरान यहाँ के विभिन्न प्रदेशों में भारी औद्योगिक विकास हुआ। इस विकास की पृष्ठभूमि में स्वदेशी खनिज एवं शक्ति के साधन जैसे कोयला, लोहा या नमक, उपनिवेशों के रूप में कच्चे मालों के स्रोत उपयुक्त बाजार तथा अच्छे बंदरगाहों ने आधारभूत पाठ्य प्रदान किया है। यह भी एक महत्वपूर्ण तत्व है कि यहाँ के अधिकतर औद्योगिक प्रदेश एक घोर कोयला प्रदेशों के निकट हैं तो दूसरी ओर समुद्र तट या बंदरगाह के निकट। अतः शीघ्र विकास कर गए। 20वीं शताब्दी में यूरोप के अन्य देशों, अमेरिका व जापान में भी औद्योगिक विकास हुआ और विश्व बाजारों में ब्रिटेन के अनेक प्रतिद्वंद्वी हो गए। दोनों महायुद्धों तथा उपनिवेशों की समाप्ति ने भी पिछले दशकों में उद्योगों के स्वरूप पर भारी प्रभाव डाला है। इधर दोनों विश्व युद्धों की अन्तराल-प्रवधि में दक्षिण के अनेकों प्रदेशों में जहाँ बाजार तथा श्रम की दृष्टि से उपयुक्त अवस्थाएँ थीं वहाँ नए व आधुनिक उद्योग विकसित हो गए। इन सारी परिस्थितियों ने मिलकर पश्चिम मध्य एवं उत्तर के परम्परागत औद्योगिक क्षेत्रों को यह सोचने के लिए मजबूर होना पड़ा है कि अपनी स्थिति बनाए रखने के लिए उन्हें क्या करना चाहिए। सरकार भी इस ओर ध्यान दे रही है इसीलिए आजकल ब्रिटेन में नए कारखानों की स्थापना को हतोत्साहित किया जाता है। लड़न या बर्निघम जैसे सघन क्षेत्रों में बिना सरकारी आज्ञा के छोटे से छोटा उद्योग भी स्थापित नहीं किया जा सकता। इसी तरह नव-स्थापित उद्योगों को प्रायः ऐसे जिलों के लिए प्रस्तावित किया जाता है जहाँ बेकारी ज्यादा है या जो कम विकसित हैं। परम्परागत औद्योगिक प्रदेशों का अनुस्थापन बाजार की मांग एवं बदलती हुई परिस्थितियों के अनुसार श्रमदाई नए उद्योगों की तरफ भी किया जा रहा है। उदाहरणार्थ—लकासायर प्रदेश जो सदियों से वस्त्र व्यवसाय में रत रहा है परन्तु अब बड़ी तेजी से रसायन व मशीनरी उद्योग भी वहाँ विकसित किए जा रहे हैं क्योंकि विश्व बाजारों में ब्रिटिश-वस्त्रों की अब उतनी मांग नहीं रही।

### लोह-इस्पात उद्योग :

स० रा० अमेरिका, सोवियत संघ, जापान तथा पश्चिमी जर्मनी के बाद ब्रिटेन का इस्पात-उत्पादन की दृष्टि से विश्व में पाँचवाँ स्थान है। देश में इस समय लगभग 125 प्रवात भट्टियाँ कार्यरत हैं। इनमें से अधिकांश चार प्रदेशों में केन्द्रित हैं। ये प्रदेश हैं—

- (1) उत्तर-पूर्व में टाइन एवं टोज़ नदियों की घाटियों के मध्य में।
- (2) पूर्वी मिडलैंड प्रदेश की जुरैसिक पट्टी।
- (3) सीफील्ड एवं रोथरहैम प्रदेश।
- (4) दक्षिणी वेल्स।

इनके अतिरिक्त क्लाइड की निचली घाटी में ग्लासगो के आस-पास बम्बरलेड, दक्षिणी पूर्वी लकाशायर, पिलट तथा पश्चिमी मिडलैंड प्रदेशों में भी इस्पात उद्योग के कारखाने हैं। पिछले दशकों में कुछ स्थानों पर आधुनिकतम उपकरणों से युक्त इस्पात के विशाल कारखाने स्थापित किए गए हैं। ऐसे केन्द्रों में न्यूपोर्ट के निकट लानवन, शोटीन तथा ब्राइम्बो तथा मदरवैल आदि इस्पात केन्द्र प्रमुख हैं। शोटीन एवं ब्राइम्बो की इस्पात उद्योग की ये इकाइयाँ उत्तरी पूर्वी वेल्स प्रदेश के विकास की दृष्टि से स्थापित की गई हैं। बौरबी के कारखाने को बड़ा करके उसकी क्षमता बढ़ा दी गई है। इसे आधुनिक मशीनों एवं उपकरणों से सज्जित किया है।

लौह इस्पात उद्योग के इन केन्द्रों के विकास की पृष्ठभूमि में झाँकने से स्पष्ट होता है कि कुछ प्राकृतिक व कुछ मानवीय तत्व ऐसे रहे हैं जिन्होंने प्रत्यक्ष या परोक्ष रूप से इनके विकास में सहयोग किया है। कोयले की निकटता, स्थानीय खानों या आयात से प्राप्त लौह-प्रयत्न की सुविधा, पानी की पर्याप्तता, चूने की सप्लाई, समुद्र तट व किसी न किसी बड़े बंदरगाह से सम्बन्ध, ब्रिटेन के आर्थिक ढाँचे का मुख्य आधार उद्योगों का होना जिसके लिए अधिनाधिक मशीनों व यातायात के साधनों की आवश्यकता आदि कुछ वे तत्व हैं जिन्होंने उक्त क्षेत्रों में इस्पात उद्योग के विकास में सहयोग किया। निस्संदेह इनमें से कुछ क्षेत्र ऐसे भी हैं जहाँ हजारों वर्षों में लोहे को गलाया जाता था और उसके हथियार बनाए जाते व लोहे की पतें घरातल के निकट थी। कोयला, लकड़ी या चारकोल से उसे बड़े बड़े गड्ढों में गलाकर मध्ययुगों तक अस्त्र वस्त्र बनाए जाते रहे हैं। इनके अवशेष आज भी कई स्थानों पर देखे जा सकते हैं। इस प्रकार परम्परागत कुशलता भी एक महत्वपूर्ण तत्व रहा है।

1949 से पहले उद्योगों की अग्र दाल्दाओं की तरह यह उद्योग भी निजी क्षेत्र में द्वितीय विश्व युद्ध में यौद्धिक आवश्यकताओं को पूरा करने के लिए कारखानों के अनुस्थापन के प्रयत्न जब किए तो महसूस किया गया कि कुछ आधारभूत उद्योगों का राष्ट्रीयकरण होना चाहिए। फलतः 1949 में 'लौह एवं इस्पात कानून' पास किया गया। इस अधिनियम के अनुसार 1951 में यह उद्योग राजकीय नियंत्रण में चला गया। इससे संचालन के लिए एक निगम की स्थापना की गई। परन्तु 1951 में जब बजटवेटिव रल की सरकार स्त्री जो उसने इसे कुछ निजी क्षेत्र में दे दिया। लेकिन यह प्रश्न फिर भी चलता ही रहा और अंत में 1953 में लौह इस्पात अधिनियम के मुचारे मंचालन के लिए लौह एवं इस्पात मंडल की स्थापना की गई। इसके सदस्यों की नियुक्ति के लिए शक्ति मंत्रालय को उत्तरदायी बनाया गया। लेकिन ब्रिटेन जैसे प्रजातन्त्री देश में राष्ट्रीयकरण या राजकीय नियंत्रण लगाना इतना आसान नहीं होता।

22 मार्च 1967 को लौह इस्पात अधिनियम 1967 के तहत ब्रिटिश इस्पात निगम की स्थापना की गई। निगम के गठन के फलस्वरूप ब्रिटेन के प्रमुख 14 इस्पात उत्पादक

कम्पनियों का नियंत्रण एक जगह से होने लगा है। इन कम्पनियों की 'सीक्योरिटीज' इस प्रकार सार्वजनिक क्षेत्र में आ गई हैं। ये 14 कम्पनियाँ ब्रिटेन में कुल उत्पादित क्रूड इस्पात के 90% भाग के लिए उत्तरदायी हैं। इन कम्पनियों (इनकी लगभग 200 शाखाओं सहित जिनमें 50 विदेशों में स्थित हैं) की 'सीक्योरिटीज' निगम के अन्तर्गत 28 जुलाई 1967 को आई।<sup>11</sup> निगम के गठन एवं इस्पात उत्पादकों के संगठन का परिणाम यह हुआ है कि यह विश्व की सबसे बड़ी औद्योगिक संस्था है जो एक इकाई के रूप में किसी सरकार द्वारा सार्वजनिक क्षेत्र में संचालित है। इनमें लगभग 250,000 व्यक्ति संलग्न हैं। इसका वार्षिक उत्पादन एवं विनय मूल्य 1000 मिलियन पाँड से अधिक है।

अधिनियम के अनुसार निगम का यह भी कार्य है कि वह उचित दरो पर विविध प्रकार के इस्पात एवं इस्पात के विविध उत्पादनों की व्यवस्था करे, साथ ही निर्यात बढ़ाने का प्रयास करे। देश के भीतर विनय की दराएँ एवं कीमन प्रकाशित करने का नियम बनाया गया। इसमें कारखानेदारों द्वारा वसूल किए जाने वाले अनुचित मूल्यों पर रोक लगाने का प्रयास किया गया है। उपरोक्त उल्लेखित 14 कम्पनियों के अतिरिक्त जो सीह-इस्पात संस्थान रह गए उन्होंने निजी क्षेत्र में एक स्वतंत्र संगठन का गठन किया है जिसे 'बिस्पा' यानि 'ब्रिटिश इडिर्न-डैट स्टील प्रोड्यूसर्स एसोसियेशन' के नाम से जाना जाता है। इसका गठन निजी क्षेत्र के अधिकारों की सुरक्षा के लिए किया गया है।

पिछले कुछ वर्षों में सीह इस्पात उत्पादन के घाँकड़े इस प्रकार हैं।

	विग आयतन	क्रूड इस्पात	विदेशी खपत
1966	15,710	24,315	22,297
1967	15,153	23,895	21,292
1968	16,435	25,862	22,744
1969	16,390	26,422	23,900

(उत्पादन 1000 टनों में)

पिछले दो दशकों में उत्पादन जितनी तेजी से बढ़ा है इसका अनुमान इस तथ्य से लगाया जा सकता है कि 1950 में उत्पादन केवल 8 मिलियन टन था। वर्तमान स्वदेशी खानों में प्राप्त होने वाले लौह भयस की मात्रा खपत की तुलना में बहुत कम है अतः पर्याप्त भाग स्पेन, स्वीडन आदि देशों से आयात करना पड़ता है। 1969 में 18 मिलियन भयस आयात किया गया। ब्रिटेन का लगभग 80% इस्पात 'ओपन हर्थ-विधि' से तैयार

किया जाता है। आजकल प्रवात भट्टियों के साथ-साथ विद्युत भट्टियाँ कारखानों में लाई जाने लगी हैं।

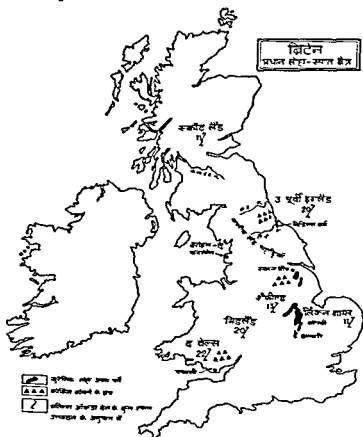
मध्ययन की सुगमता के लिए महत्वपूर्ण लोह-इस्पात क्षेत्रों का विवरण प्रलग में देना उपयोगी होगा।

(1) उत्तरी-पूर्वी क्षेत्र—इस क्षेत्र के लोह-इस्पात सस्थान मुख्यतः टाइन एव टीज नदियों के मध्य में स्थित हैं। ब्रिटेन का यह सर्वाधिक महत्वपूर्ण इस्पात-प्रदेश है जहाँ देश का लगभग एक तिहाई इस्पात तैयार होता है। यहाँ के कारखाने धातुनिकालन मशीनों व विधियों द्वारा मचालित हैं। इस्पात के प्रतिरिक्त सम्बन्धित उत्पादन जैसे एजिन, यातायात के उपकरण, गडमें आदि भी तैयार किए जाते हैं। मिडिल्सबर्ग, न्यूकैसिल, सडरलैंड तथा डालिंगटन प्रधान केन्द्र हैं। डालिंगटन में इस्पात के कारखानों के प्रतिरिक्त विविध एजिनो तथा यातायात के उपकरणों का भी निर्माण होता है। सडरलैंड में जलयान निर्माण के लिए बड़े-बड़े यार्ड्स हैं। मिडिल्सबर्ग तथा न्यूकैसिल प्रमुखतः इस्पात उत्पादन में रत हैं। उल्लेखनीय है कि टीज नदी क्षेत्र में लगभग 30 प्रवात भट्टियाँ हैं जिनमें से अधिकांश मिडिल्सबर्ग एव न्यूकैसिल नगरी में हैं।

मिडिल्सबर्ग के विकास का आधार ही इस्पात-उद्योग रहा है। इसकी वृद्धि का अनुमान जनसंख्या के आँकड़ों में लगाया जा सकता है। 1801 में यहाँ की जनसंख्या 25 थी जो बढ़ते बढ़ते आज लगभग 2 लाख हो गई है। 1842 में इसे बंदरगाह बनाया गया था तथा 1850 में यहाँ प्रथम भट्टी बनाकर इस्पात उद्योग का श्रीगणेश किया गया था। यहाँ इसकी स्थापना में ईस्टनमूर एव क्लोवर्लैंड की पहलियों से प्राप्त होने वाले लोहे ने प्रेरणादायक सहयोग दिया। टाइन-टीज प्रदेश की कोयला नीयंम्बरलैंड-डरहम की खानों से, लोहा क्लोवर्लैंड तथा स्वीडन से आयात द्वारा, चूने का पत्थर पीनाइन शृंगला में स्थित खानों से प्राप्त हा जाता है। यहाँ के अन्य क्षेत्रों में स्टीक्टन, यौनबी, नीयं भ्राम्मबी आदि उल्लेखनीय हैं।

(2) मिडलैंड प्रदेश—यह प्रदेश परम्परागत रूप से लोह इस्पात में रत रहा है। स्वयं प्रतिष्ठम का विकास ही लुहारों के हाथ से हुआ है। आज यह प्रदेश इतना संपन्न औद्योगिक है हर तरह के कढ़ी धुंधा, मजदूरों के घरों की बतारें, फैला हुआ कोयला नहर आता है। यहाँ का दृश्य साधारणतः वैसा ही लगता है जैसा कि सं १० अमेरिका के पम्स-टाउन पिट्सबर्ग क्षेत्र का। यहाँ लोहा प्रदेश के पूर्व में विद्यमान जुरैसिक पट्टी की खानों से प्राप्त हो जाता है। कोयला स्टैफोर्डशायर की खानों से आ जाता है। इस्पात के कारखानों का प्रतिष्ठम में इनका भारी ने-द्वीकरण हो गया है कि भागे के लिए यह नीति अपनायी पड़ी है कि यहाँ कारखाने घोर न बढ़ाए जाएँ। इस्पात के प्रतिरिक्त मोटो-मोबाल्स, रेल के डिब्बे, मोटर साइकिल, कृषि यंत्र आदि भी तैयार किए जाते हैं। अन्य

केन्द्रों में डडले, कार्वेट्री, एलसैस्टर, वरसैस्टर, ड्राइटविच, सेडले तथा रॉलीरिंग्स आदि उल्लेखनीय हैं।



चित्र-12

(3) शॉफील्ड एवं रोपर हैम प्रदेश—यह प्रदेश ब्रिटेन के लगभग तीन चौथाई एलिय इस्पात के लिए उत्तरदायी है। सदियों से कमी जग न लगने वाले इस्पात के उत्पादन में यहाँ विशिष्टता प्राप्त की गई। आज भी शॉफील्ड अपने कठलरी उद्योग लिए के विरव विख्यात है। यहाँ के चाकू, उस्तरे, ब्लेड्स, काटे, छुरी औजार बनाना सानी नहीं रखते। यहाँ के सामान की माग के स्वरूप को यहाँ के कुछ विशिष्ट उत्पादनों की मात्रा जैसे हैक्सॉ ब्लेड्स (75 मिलियन), चाकू (25 मिलियन) बँची (7 मिलियन) आदि से समझा जा सकता है। रोपरहैम में इस्पात तैयार किया जाता है। साग प्रदेश यातायात के द्रुत-साधनों द्वारा हर बंदरगाह से जुड़ा हुआ है। अन्य केन्द्रों में चैस्टरफील्ड तथा डॉन कास्टर प्रमुख हैं। डॉन कास्टर में रेत के एजिन तैयार किए जाते हैं। मिडलैंड की तरह शॉफील्ड प्रदेश में भी लोहा व्यवसाय कई सदियों से परम्परागत रूप में चला आया है। पहले लोहे को

लकड़ी या चारकोल से गलाया जाता था। कोयला की प्राप्ति ने इसे प्राधुनिक रूप दे दिया। वर्तमान में यहाँ कोयला डरबी नौटिगमशायर तथा लोहा हल बदरगाह द्वारा आयात में प्राप्त होता है। कनीबलैड के लोहे की खानों के बंद होने का सर्वाधिक असर इस क्षेत्र पर हुआ है।

(4) दक्षिणी वेल्स-इस प्रदेश के उद्योग के विकास की पृष्ठभूमि में सर्वाधिक महत्वपूर्ण पाठें उस कोयला ने किया है जो यहाँ धरातलीय पत्तों के रूप में आमान खुदाई के लिए प्राप्त है। यह अच्छी कोकिंग कोल किस्म का कोयला है। लोह अयस्क न्यूपोर्ट बदरगाह द्वारा स्पेन व अटलीरिया में आयात कर लिया जाता है। स्थानीय रूप से कुछ मात्रा में जस्ता, सीसा भी प्राप्त है। इन सारी परिस्थितियों ने मिलकर दक्षिणी वेल्स को अपने टिन प्लेट उद्योग में न केवल ब्रिटेन वगैरह दुनिया में प्रसिद्ध कर दिया है। टिन-प्लेट के अतिरिक्त मशीन निर्माण, जनमान भरपूर, छोटी मशीनों का निर्माण भी प्रचलित है। स्वामी, न्यूपोर्ट, कार डिफ आदि प्रधान औद्योगिक केन्द्र हैं। स्वामी एव कार डिफ में भारी इस्पात के कारखाने हैं जो देश का लगभग 1/5 इस्पात प्रस्तुत करते हैं।

छोटे इस्पात क्षेत्रों में क्लाइड की घाटी लैनाकशायर एव द० लकागायर उल्लेखनीय हैं। क्लाइड घाटी के इस्पात कन्द्र ग्लासगो के आस पास हैं। एक दो कारखाने लैनाकशायर व कोयले की निकटता का फायदा में रखते हुए स्थापित किए गए हैं। क्लाइड की घाटी ब्रिटेन का दसवाँ इस्पात प्रस्तुत करती है। यहाँ का इस्पात स्थानीय सम्बन्धित धातु उद्योगों में, जैसे इंजीनियरिंग, जलपोत निर्माण में खर्चे हो जाता है। इस्पात के कारखानों कोयला लैनाकशायर तथा फाउलशायर में एव लोहा अयस्क स्वीडन से प्राप्त हो जाता है। प्रदेश का समुद्री मानायात की सुविधा है।

दुर्गाह के उत्तर पश्चिम में स्थित कम्बरलैड में प्राप्त स्थानीय कोयला एव लोहे के आघार पर धरो के निकट पिग-आयरन बनाने के कारखाने विकसित हो गए हैं। यहाँ के पिग आयरन देश के विकसित औद्योगिक क्षेत्रों को भेज दिया जाता है।

इस्पात के साथ आयरन कान्स्ट्रक्चर का उत्पादन भी ब्रिटिश इस्पात केन्द्रों में होता है। वार्षिक उत्पादन लगभग ३ मिलियन टन है।

### वस्त्रोद्योग

वस्त्र व्यवसाय विशेषकर ऊनी वस्त्र व्यवसाय ब्रिटिश द्वीपों में परम्परागत रूप से सदियों में बना आ रहा है। देश के अच्छे माल के रूप में भूरे रंगों में प्राप्त की गई ऊन के आघार पर यहाँ का वस्त्र व्यवसाय मध्य शताब्दियों में ही अपना स्थान बना चुका था। सचाई तो यह है कि प्राधुनिक औद्योगिक आति वस्त्र व्यवसाय के विकास के लिए किए गए प्रयत्नों का ही फल है। ऊनी वस्त्रोद्योग तो यहाँ पहले से विकसित था ही। 16-17वीं शताब्दियों में फ्लैट्स तथा पर्वमिंस जुताहों ने यहाँ आकर ब्रिटेन वस्त्रों का

निर्माण भी प्रारम्भ किया। फर्निग्ल सींग लकाशापर में छाकर बने। इस प्रकार इस प्रदेश में उम व्यवसाय की सम्पन्न रूप में नीव जमी जो 19-20 शताब्दी में जाकर विरव दिखान हुआ। 18-19वीं शताब्दी में यहाँ सूती बन्धोद्योग का विकास हुआ। इनर योर्क-शापर में ऊनी बन्धोद्योग चल ही रहा था अतः सूती बन्धो की निचें प्रमुख लकाशापर में स्थापित की गई।

इस प्रकार सूती तथा ऊनी बन्ध दोनों क्षेत्रों में ब्रिटेन ने विरव में अपनी एक महत्व-पूर्ण स्थिति बना ली और यह स्थिति द्वितीय विरव युद्ध तक किनी न किसी रूप में बनी। उन्नतिवाद की मनाप्ति का सबसे बड़ा फलक सम्भव ब्रिटेन के बन्धोद्योगों को ही लगा। ब्रिटेन अपनी निचों में प्रयोगित समस्त कपान एवं परिक्लस उन करने उन्नतिवादी-भारत न्यूजलैंड, अफ्रीकी देशों से प्राप्त करता था। स्वतन्त्र होने पर इन देशों में न केवल बन्ध मन्त माना सीमित हो गया बल्कि सुरक्षित बाजार भी समाप्त प्राय हो गए क्योंकि एक तो इन देशों ने स्वयं करने बन्धोद्योग स्थापित किए, दूसरे जापान, अमेरिका एवं भारत प्रबल प्रविद्धों के रूप में बाजार में आए। इन परिस्थितियों में ब्रिटेन को अपनी बन्धोद्योगों में नि में लगेपन करना पड़ा और अतः वह करने सूती बन्धोद्योग का धीरे-धीरे अर उद्योगों की ओर अनुष्णान कर रहा है। अतः स्थिति यह है कि लकाशापर में ब्रिटेन लोग बन्ध व्यवसाय में मगन हैं उनके देने में अविश्व समाप्त, इकीनिपरिण तथा हन्की धानु सम्पत्ती उद्योगों में लगे हैं। निम्नदेह, ब्रिटेन का 90% सूती बन्ध सभी भी लकाशापर में ही बना है।<sup>42</sup>

(क) ऊनी बन्धोद्योग-ऊनी बन्धोद्योग के विराम में यहाँ के भौगोलिक वातावरण में अघारभूत सहना दिया है। अतः इसे यहाँ का मूल बन्ध-व्यवसाय भी कहा जाए तो गलत न होगा। ठंडो, अर्द्ध अतवानु, पीनारन शृवला के ठान प्रदेश, देश के उत्तरी-पश्चिमी भागों में अधिकतर भूभाग का ऊबड-खाबड होकर वृष्टिपयोगी न होना, सभी उन्नत प्रदेशों का मूर धान से टका होना तथा धोने के लिए निरतर बहने वाली जनधाराओं से पर्याप्त जन स्थि जाना-ये सब ऐसी परिस्थितियाँ थीं जिनमें ऊनी बन्धोद्योग स्वानाधिक रूप में विकसित हुआ। अतः से लगभग 2500 वर्ष पूर्व भी ऊनी बन्ध बनाए जाते थे, ऐसे प्रमाण मिलते हैं। लेकिन ये बन्ध सम्पन्न नागरण किन्तु के होने थे। ऊनी बन्ध व्यवसाय के विकास में दो समय अत्यन्त महत्वपूर्ण हैं।

प्रथम, जब 13-14वीं शताब्दी में यहाँ के शासकों ने अपने विकास और विल्लार के लिए प्रयत्न किए।

द्वितीय, जब बन्ध व्यवसाय में योर्क का शक्ति के रूप में उदयो होने लगा।

14वीं शताब्दी की प्रारम्भिक दशाब्दियों में एडवर्ड ने फ्लैंडर्स बुनकरों को इंग्लैंड में लाकर बसाया। अपने देशवासियों को इस शासक ने अपने देश में बने हुए वस्त्र पहनने की सलाह दी। इसी शताब्दी में इतिहास प्रसिद्ध वे वस्त्र प्रदर्शनियाँ आयोजित की गईं जिन्हें देखकर इंग्लैंड के निवासियों के मन में इन वस्त्रों के प्रति आकर्षण पैदा हुआ। 15वीं शताब्दी में हैनरी सप्तम ने फ्लैंमिश जुलाहों को यॉर्कशायर, हैलीफैक्स तथा लीड्स आदि नगरों में लाकर बसाया। इन प्रयत्नों में कुछ कस्बे उनी वस्त्रोद्योग में विशेष उन्नति कर गए जिनमें सोमरसेट, डोरसेट, बिस्टल आदि उल्लेखनीय हैं। यह परम्परागत व्यवसाय काफी फैलाव में था और देश के प्रत्येक भागों में प्रचलित था। यथा, दक्षिणी पीनाइन घाटियाँ, पूर्वी ग्राम्लिया, कॉटस वोरड्स, द० पूर्वी इंग्लैंड, यॉर्कशायर आदि प्रदेशों में इस दिशा में काफी उन्नति हो गई थी।

18वीं शताब्दी के उत्तरार्द्ध में कोयले का उपयोग जब इस व्यवसाय में होना लगा तो यह एक दम बढ़ गया उत्पादन की दृष्टि से भी तथा क्वालिटी की दृष्टि से भी। हाँ, एक प्रभाव जरूर हुआ कि जो प्रदेश कोयले से दूर थे उनमें यह व्यवसाय समाप्त हो गया। चूँकि 19वीं शताब्दी में लकाशायर प्रदेश में सूती वस्त्र व्यवसाय विकसित किया जा रहा था और उनी वस्त्रोद्योग का केन्द्रीकरण यॉर्कशायर के वेस्ट राइडिंग क्षेत्र में हो गया। आज उनी वस्त्रोद्योग के सबसे बड़े केन्द्र जैसे लीड्स, ब्रॉडफोर्ड, हडसफील्ड, हैलीफैक्स, ड्यूसबरी, वेकफील्ड इमी प्रदेश में विद्यमान हैं। यॉर्कशायर देश का तीन चौथाई से अधिक उनी वस्त्र तैयार करता है। इन केन्द्रों का कोयला डर्वीशायर-नॉटिंघम प्रदेश से और स्वच्छ जल पीनाइन के पूर्वी ढालों पर प्रवाहित जलधाराओं से मिल जाता है। निक्ट ही पीनाइन के ढाल प्रदेशों में स्थित ब्रिटेन के सर्वाधिक समृद्ध भेड़ क्षेत्र हैं जहाँ से ऊन मिल जाती है। बदरगाहों से जुड़े होने के कारण विदेशों—फ्रांस, स्पेन, न्यूजीलैंड, अर्जेंटाइना से आयातित ऊन भी मिल जाती है। यह बहुत महत्वपूर्ण सुविधा है क्योंकि ब्रिटेन अपनी कुल की 85% ऊन विदेशों से आयात करता है। देश में केवल 15% ऊन ही मिल पाती है।

प्रतिवर्ष ब्रिटेन करोड़ों पौंड कीमत के उनी वस्त्र निर्यात करता है। चूँकि विश्व बाजारों में उसे अनक प्रतिद्वंदियों का सामना करना पड़ता है घट उत्पादन की श्रेष्ठता पर विशेष ध्यान दिया जाता है। इसके लिए यहाँ विशिष्टीकरण को प्रवृत्ति पर जोर दिया गया है। विभिन्न प्रकार की ट्यूब तथा बमटैड तैयार की जाती हैं। वेकफील्ड अपनी बमटैड के लिए विख्यात है तो ड्यूसबरी एवं वाटले पूणत हल्के एवं मलायम वस्त्रों के निर्माण में रत है। हैलीफैक्स तथा हडसफील्ड में भी बमटैड तैयार की जाती है। लीड्स में रेंडीमेड वस्त्रों का निर्माण कार्यक्रम पर्याप्त सघन एवं उन्नत है। यहाँ ब्रिटेन के एक तिहाई 'तैयार वस्त्र' बनाए जाते हैं। यही विश्व की सबसे बड़ी रेंडीमेड वस्त्र तैयार करने वाली फर्म 'मॉट्यू बटन' स्थित है। यॉर्कशायर प्रदेश की प्रतियोगिता में पश्चिम के उनी केन्द्र प्रायः समाप्त होत जा रहे हैं परंतु कुछ केन्द्र जिनमें स्ट्राउड (उनी वस्त्र)



ब्रिटेन (कम्बल) तथा किडरमिस्टर (चटाईयाँ एव दर्री) उल्लेखनीय हैं, धरनी परम्परा बनाए हुए हैं ।

ब्रिटेन का ऊनी वस्त्रोद्योग विश्व में सबसे बड़ा माना जाता है । ऊनी वस्त्रों के निर्यात से प्रतिवर्ष लगभग 150 मिलियन पाँड की विदेशी मुद्रा अर्जित होती है । 1969 में यहाँ की मिलों में 325 मिलियन पाँड ऊनी धागा तैयार किया गया । वस्त्रोत्पादन 295 मिलियन वर्ग गज था ।

(ख) सूतीवस्त्रोद्योग—पिछले 200 वर्षों में ब्रिटेन के इस व्यवसाय ने जन्म, विकास, धरभोत्कर्ष एव पतनोन्मुखता सभी स्थितियाँ देखी हैं । ब्रिटेन में कपास नाम मात्र को भी नहीं होती इसके बावजूद इस शताब्दी के दूसरे दशक तक यह देश सूती वस्त्रों के निर्माण एव निर्यात में प्रथम था । यहाँ सूती वस्त्रोद्योग के विकास में दो आधारभूत तत्व रहे हैं । प्रथम, एशिया, अफ्रीका व अमेरिका के देशों से होने वाला व्यापार एव द्वितीय, अफ्रीका के अनेक देशों का ब्रिटेन का उपनिवेश बनना । इन उपनिवेशों ने अच्छा माल एव बाजार दोनों प्रस्तुत किए । 17-18वीं शताब्दी में ब्रिटिश जलयान अफ्रीका, एशियन व अमेरिकन देशों से लौटते हुए अपने साथ उन देशों से कपास भर कर लाते । कपास से भरे ये जलयान प्रायः पश्चिमी तट पर स्थित बंदरगाहों पर आकर लगने । इस प्रकार ब्रिस्टल, लिबरपूल, ग्लासगो आदि क्षेत्रों में सूती वस्त्रोद्योग का धीमे-धीमे विकास हुआ । भारत, सिंध, स० रा० अमेरिका कपास के बड़े स्रोत थे । भारत में यह व्यवसाय पहले से ही विकसित भी था अतः भारतीय सम्पर्क से ब्रिटिश जुलाहों ने इस कार्य में और भी कुशलता प्राप्त कर ली । इधर 1733 में कॉटन जिन वाली मशीनों का आविष्कार हुआ तथा 1793 में कॉटन-जिन खोजी गई । इन दोनों के साथ ब्रिटिश सूती वस्त्र व्यवसाय बड़ी तेजी से चमक गया ।

पहले पहल जल की ही इस व्यवसाय में शक्ति के रूप में प्रयुक्त किया गया । 18वीं शताब्दी के उत्तरार्द्ध में कोयले का प्रयोग प्रारम्भ हुआ । फलतः ब्रिस्टल क्षेत्र का व्यवसाय उजड़ गया क्योंकि वहाँ कोयला स्थानीय रूप से प्राप्त नहीं था । क्लाइड की घाटी में कामरगायर, लैनार्डशायर से कोयला की सुविधा प्राप्त थी । क्लाइड से जल की तथा ग्लासगो से बंदरगाह की सुविधा थी । इसी प्रकार दक्षिणी लकाशायर क्षेत्र में स्थानीय कोयला, मर्सी नदी व पीनाइन के पश्चिमी ढाल से प्रवाहित अनेक जलधाराओं से जल एव लिबरपूल से बंदरगाह की सुविधा प्राप्त थी । फलतः क्लाइड बेसिन व दक्षिणी लकाशायर क्षेत्र इस व्यवसाय में चमक गए । कालांतर में लकाशायर ही सर्वाधिक महत्वपूर्ण केन्द्र हो गया । मैनचेस्टरसिंध कैनल बनने से कपास से लदे जलयान मिलों के दरवाजे तक आ सकते थे । दूसरे रगार्ड-धुलाई के लिए यहाँ हल्का पानी पर्याप्त मात्रा में प्राप्त था कुछ परम्परा का भी लाभ मिला । इधर ग्लासगो में इस्पात एव जलयान निर्माण उद्योग पर केन्द्रीकरण होता गया । इस प्रकार क्रमशः लकाशायर ब्रिटेन का सर्वाधिक महत्वपूर्ण

वस्त्रोद्योग क्षेत्र हो गया। न केवल ब्रिटेन वरन् दुनिया में यह उत्पादन मात्रा एवं उत्पादन की विविधता की दृष्टि से प्रथम हो गया। आज यद्यपि भारत, जापान एवं अमेरिका के वस्त्रोद्योग के विकास के फलस्वरूप लकनासायर क्षेत्र की पहले जैसी स्थिति नहीं रही परन्तु अब भी निम्नरुह यह दुनिया के सर्वाधिक विकसित सूती वस्त्र केन्द्रों में से एक है। उत्पादन निरन्तर घटता जा रहा है। यथा 1964 में यहाँ 412 तथा 1969 में 304 मि० पाँड सूती घागा तैयार किया गया।

योकसायर के ऊनी वस्त्रोद्योग की तरह लकनासायर के सूती केन्द्रों में भी विविधता की नीति अपनाई गई। विविधताकरण की यह प्रवृत्ति वस्तुतः पिछली शताब्दी के मध्य से प्रारम्भ हो गई थी। यहाँ के सूती केन्द्रों को तीन श्रेणियों में रखा जा सकता है।

प्रथम—बतार्ड केन्द्र, जो प्रायः मैनचेस्टर नगर के आस-पास फैले हुए है। मैनचेस्टर के अतिरिक्त इनमें बोल्टन महत्वपूर्ण है।

द्वितीय—बुनार्ड केन्द्र जो प्रायः रिबिल एवं कोलोन नदियों की घाटियों में फैले हैं। इनमें बनल, ब्लैक चन, नेल्सन, ग्रैमटन तथा कोल्ने महत्वपूर्ण हैं।

तृतीय—ये केन्द्र जहाँ वस्त्रों का अंतिम रूप दिया जाता है। अंतिम कार्यों में छार्ड, घुलार्ड, कपडों की सिजुगार्ड व उन पर चमक देने का कार्य आदि शामिल किए जाने हैं। इसके केन्द्र रिबरे हुए हैं। फिर भी रोजनेडेल क्षेत्र में इस कार्य का केन्द्रीयकरण मात्रा जा सकता है।

मैनचेस्टर में वस्त्र सम्बन्धी लगभग सभी कार्य होते हैं। बतार्ड के अतिरिक्त यहाँ बुनार्ड एवं कपडों को अंतिम रूप देने वाली फैक्ट्रिज भी हैं। एक तरह से यह नगर इस प्रदर्श को व्यवसायिक राजधानी है। निरन्तर, आज भी मैनचेस्टर विश्व का सर्वाधिक महत्वपूर्ण सूती वस्त्राचार केन्द्र माना जाता है। आज भी ब्रिटेन प्रतिवर्ष लगभग 50 मिलियन पाँड की कीमत के सूती वस्त्र निर्यात करता है।

वर्तमान शताब्दी के दूसरे तीसरे दशक में ही ब्रिटिश सूती वस्त्रोद्योग के मामल कठिनाईयों घाने लगी और उसका पतनोन्मुख स्वरूप स्पष्ट होने लगा। इसके लिए विश्व की बदलती हुई शान्तिविक व आर्थिक तस्वीर उत्तरदायी थी। कई ऐसे तत्व थे जिनके कारण ब्रिटेन के इस उद्योग को भारी घबराहट लगी। उपनिवेश हाथ से निकले जा रहे थे। फलतः कच्चे माल के स्रोत सूखने लगे। दक्षिण अफ्रीका व एशिया के देशों ने कपास ब्रिटेन को भेजना बंद करने अपने यहाँ यह व्यवसाय प्रारम्भ किया और अमेरिकी सूती वस्त्रोद्योग न्यू इंग्लैंड में विसर्जन कपास मेघला में केन्द्रित हो गया। अतः वहाँ से भी कपास का आना बंद हो गया। आज अगर ब्रिटेन कपास आयात करके वस्त्र बनाना भी है तो उसका उत्पादन मुख्य रूप से अफ्रीका से आता है। अतः ब्रिटिश वस्त्र प्रतियोगिता में नहीं

ठहर सकते । पिछले दशकों में भारत व जापान प्रबल प्रतिद्वंदी के रूप में सामने आ गए । कई अफ्रीकन देशों—यूगांडा, कीनिया, टांजानिया, मिश्र आदि ने भी वस्त्रोद्योग प्रारम्भ कर दिए हैं । वस्तुतः वस्त्र व्यवसाय प्राथमिक उद्योग माना जाता है जो आज प्रायः हरेक देश में स्थापित किया जा रहा है । उपनिवेशों के रूप में ब्रिटेन के निश्चित बाजार थे जहाँ ब्रिटेन के अतिरिक्त और किसी का माल नहीं बिकता था । जबकि आज हालात यह है कि कपास उत्पादक देश जैसे भारत, मिश्र व स० रा० अमेरिका कपास के बढ़ते तैयार कपड़ों को खर लेते ही नहीं, साथ में ही जहाँ भी ब्रिटेन का कपड़ा बाजारों में जाता है अपना सस्ता कपड़ा प्रस्तुत करते हैं । एक बात और भी है, द्वितीय विश्व युद्ध में अत्यधिक कायदरत रहने व आक्रमण सहने से अनेक कारखाने क्षतिग्रस्त हो गए उनकी मरम्मत में पैसा लगाने से उत्पादन-भूतय और भी ज्यादा बढ गया ।

इन परिस्थितियों में ब्रिटेन को अपने सूती वस्त्रोद्योग के बारे में मजबूर होकर गम्भीरता से सोचना पडा बरना एक दिन ऐसा भी आ सकता है जबकि लकाशायर क्षेत्र का यह व्यवसाय विलुप्त पिछड आए और मलग्न व्यक्तियों के सामने बेनारी की समस्या आ जाए । अतः इनके लिए कुछ समाधान सोचने गए हैं और वे क्रमशः क्रियान्वित किए जा रहे हैं । इनमें निम्न मुख्य है—

प्रथम—सूती वस्त्रोद्योग केन्द्रों का अनुत्थापन धीरे धीरे दूसरे उद्योगों की ओर किया जाए । नयी नीति का परिणाम है कि आज लकाशायर प्रदेश में जितने लोग सूती वस्त्रोद्योग में लगे उन्में दुगुने से अधिक इञ्जीनियरिंग, रसायन व गनीतरी उद्योग में रत हैं । औद्योगिक कन्द्रों का स्वरूप भी बदलना जा रहा है । बोल्टन में कताई के साध-साध मशीनरी, रेल के डिब्बे, वायुयान के पुर्जे तथा लिफ्ट भी बनाए जाने लगे हैं । स्टोक्पोर्ट में, जहाँ पहले कपड़ों की वनीचिंग में साफ करना तथा उन पर छपाई करना ही मुख्य कार्य था, आज इञ्जीनियरिंग उद्योग भी चालू है । स्वयं मैनचेस्टर में विविध उद्योग—रसायन, इञ्जीनियरिंग, मशीन निर्माण आदि चालू हो गए हैं । प्रैस्टन जो बुनाई केन्द्र था अब बदरगाह के रूप में विकसित हो रहा है । व्नेग्दन एव बरने में विद्युत यंत्र एव इञ्जीनियरिंग सब्धी कारखाने स्थापित किए गए हैं । एकरिंगटन में सूती वस्त्रों में प्रयुक्त होने वाली मशीनों के निर्माण पर ज्यादा जोर है । प्रैस्टन में काच, रसायन एव रबर उद्योग विकसित हो रहे हैं । तात्पर्य यह है कि प्रत्येक सूती वस्त्र केन्द्र में दूसरे उद्योग बनपाए जा रहे हैं । नीति यह है कि सूती वस्त्रोद्योग कम होता जाए एव अन्य उद्योग बढ़ते जाएँ ।

द्वितीय—लकाशायर की मिलों में केवल सुपरपादन (प्रायः 50 काउट के उपर आ) कपड़ा ही तैयार किया जाए ताकि भारत-अमेरिका आदि की प्रतिद्वन्दता का डर न रहे ।

तृतीय—सूती वस्त्रोद्योग में प्रयुक्त होने वाला मशीनों मैनचेस्टर व एकरिंगटन में बनाई जाती रही हैं । इनके निर्माण पर ज्यादा जोर दिया जाए क्योंकि अकॉगियाई नव-विकसित देशों में इनकी माग बहुत है ।

(ग) कृत्रिम रेशा उद्योग—इसके अतगत रासायनिक विधियों से तैयार किए हुए कृत्रिम-रेशा आते हैं जिनमें टैरीलीन, नायलोन, रैयान आदि प्रमुख हैं। इनका प्रकार एक प्रकार बड़ी तेजी से हो रहा है। उसी गति से इनका निर्माण भी बढ़ रहा है। वर्तमान में अमेरिका, ५० जर्मनी, रूस, फ्रांस तथा जापान के साथ ब्रिटेन भी इनका महत्वपूर्ण उत्पादक देश है। इन वस्त्रों के कारखानों की स्थापना करते समय रासायनिक पदार्थ, पानी, शक्ति, यातायात आदि की सुविधाओं का विशेष ध्यान रखा जाता है। अतः ज्यादातर कारखाने औद्योगिक प्रदेशों में ही स्थापित किए जाते हैं। ब्रिटेन के कृत्रिम रेशा से सम्बंधित औद्योगिक संस्थान मुख्यतः मिडलैंड, दक्षिणी वेल्स, उत्तरी इंग्लैंड व उत्तरी आयरलैंड में विद्यमान हैं। निम्न सारणी द्वारा इनके विवरण को सुस्पष्ट किया गया है—

### ब्रिटेन के प्रमुख कृत्रिम रेशा उत्पादन केन्द्र 43

केन्द्र (कम्पनी)	क्षेत्र	उत्पादन
1 कार्बेट्री	मिडलैंड	रैयान (विस्कोस) एथ्रीलिन, बोर्टेल
2 वील्बर हैम्पटन	"	रैयान (विस्कोस)
3 ग्रीक बर्थ	"	नायलोन
4 पिउट	उ० तथा द० वेल्स	रैयान (विस्कोस)
5 ग्रोन फील्ड	"	रैयान (विस्कोस)
6 रैक्स हेम	"	रैयान (विस्कोस)
7 पॉटीपूल	"	नायलोन
8 प्रैन्टन	उत्तरी इंग्लैंड	रैयान (विस्कोस)
9 एन्ट्री	"	रैयान (विस्कोस)
10 बरी	"	रैयान (विस्कोस)
11 लकास्टर	"	रैयान (ऐक्रेट)
12 डॉनबाम्बर	"	नायलोन
13 विन्टन (योक०)	"	टैरीलीन
14 स्पौटन (डरबी)	"	रैयान (ऐक्रेट)
15 ग्रिम्मबी	"	रैयान (विस्कोस) एथ्रीलीन
16 एंटरिम	उत्तरी आयरलैंड	नायलोन
17 किल्लिफ्ट	"	टैरीलीन
18 बोलरेन	"	एथ्रीलीन
19 कैरिक्फगस	"	रैयान (विस्कोस)

सारणी से स्पष्ट है कि रैयान कृत्रिम वस्त्रों में सर्वाधिक महत्वपूर्ण हैं। ब्रिटेन में जितने भी कृत्रिम वस्त्र बनते हैं उनका 70% रैयान से सम्बन्धित होता है। रैयान संतुप्त-सोड से बनाया जाता है जिसे ब्रिटेन अत्रीकन वृक्ष आइकेलिप्टस या कनाडियन-स्क्वैन्डीने-वियन स्प्रूस से तैयार करना है। नास्टिक सोडा तथा सल्फरिक् एसिड से मिश्रित करके इसका विस्कोस रैयान तैयार कर लिया जाता है। नायलोन का आविष्कार अमेरिका में 1938 में हुआ। ब्रिटेन में इसकी शुरुआत 1946 में हुई। प्रथम फँक्री पोष्टीपूल में स्थापित की गई। इस निर्धेटिक देश को कोयला में तैयार किया जाता है परत इसके अधिकतर कारखाने ब्रिटेन के कोयला क्षेत्रों में विद्यमान हैं। टैरीलिन, जो एक ब्रिटिश आविष्कार है, पेट्रोल से तैयार किया जाता है। इसके कारखाने प्रायः तेल शोधक कारखानों के पास स्थापित किए गए हैं। ब्रिटेन इन वस्त्रों के उत्पादन में बड़ी तेजी से प्रगति कर रहा है। प्रतिवर्ष 15% की वृद्धि हो जाती है। वृद्धि का कारण है अमेरिकाई देशों में इसकी मांग, जो कि निरन्तर बढ़ती जा रही है। 1969 में यहाँ 1189 मिलियन पौंड कृत्रिम रेशा तैयार किया गया।



चित्र-13

(घ) लिनेन वस्त्रोद्योग-स्वॉटलैंड एव आयरलैंड के उन भागों में, जहाँ मूली एवं जौ वस्त्रोद्योग कम प्रचलित रहे हैं और जहाँ की जलवायु एवं मिट्टी फ्लैक्स के उत्पादन : लिए उपयुक्त मानी जाती है, लिनेन वस्त्रोद्योग प्रचलित रहा है। स्वॉटलैंड के पेसले,

पर्यन्त तथा डडी इन व्यवसाय के लिए उल्लेखनीय रहे हैं। पिछले दशकों में स्थिति में कुछ परिवर्तन आया है। स्काटलैंड के इन क्षेत्रों में यह उद्योग घटता जा रहा है तथा इसका क्षेत्रीकरण अब उत्तरी आयरलैंड में होता जा रहा है। जहाँ बेल्जियम एवं बाल्टिक देशों से आयातित पर्चम से लिनेन बस्त्र बनाए जाते हैं। स्थानीय रूप से भी कुछ क्षेत्रों (सफनीच के पास पाम तथा तायान नदी की घाटी में) पर्चम बोर्डे जाते हैं। उत्तरी आयरलैंड में लिनेन बस्त्रोद्योग सबसे बड़ा उद्योग है जिससे प्रतिवर्ष लगभग 10 मिलियन पौंड की विदेशी मुद्रा अर्जित की जाती है। यहाँ के लिनेन केंद्रों में बेलफास्ट लुर्गान, लिस्बन, लाने, एडिम्ब, बैनीमरी, काररेन, स्टैवंन तथा लदनडेरी महत्वपूर्ण हैं। लदनडेरी अपनी लिनेन की कमीजों के लिए विख्यात है। इस नगर में कमीज बनाने की 30 म जमादा फैक्ट्री हैं। आयरिश गणराज्य में डबलिन, डडाल्क, ड्रोगेडा आदि नगरों में लिनेन उद्योग स्थित है। पूर्वी स्काटलैंड के कई नगरों एवं ग्रामों में हार्नेट, बेल्जियम तथा रूस से आयात किए हुए पर्चम में लिनेन वस्त्र तैयार किए जाते हैं।

उत्त उद्योग के प्रधान केंद्र स्काटलैंड के डण्डी तथा एयरडीन आदि नगर हैं। गण-राज्यपुन डेल्टा प्रदेश से आयात की गई जूट के आयात पर यहाँ यह उद्योग विकसित हुआ है। इसमें बोरो, रस्सिया कालीन आदि बनाई जाती हैं। ब्रिटेन का शुद्ध रेयम बस्त्रोद्योग चीन, जापान इटली आदि देशों से आयात किए रेयमी धागे पर आधारित है। मैकलिन्-फील्ड प्रमुख केंद्र है। अन्य केंद्रों में इम्फरलाइन, गालाशील (स्काटलैंड) नोर्टिघन, नोरविच, टोटन तथा ब्रेट्टी उल्लेखनीय हैं।

### मशीन निर्माण उद्योग

आधुनिक उद्योगों की एक विनासोन्मुख शाखा के रूप में मशीन निर्माण उद्योग ब्रिटेन के आर्थिक ढांचे में महत्वपूर्ण स्थान लिए हुए है। इनके अंतर्गत ऑटोमोबाइल्स, मोटो मोटिव, वायुयान, घरेलू मशीनें, कृषियंत्र, वस्त्र व्यवसाय सम्बन्धी मशीनें व अन्य अनेक प्रकार की मशीनें तथा एन्जिन आते हैं। इसमें कच्चे मान धानी धातु की आवश्यकता कम तथा गुणवत्ता की आवश्यकता ज्यादा होती है। भारी उत्पादनों की तुलना में द्रव्य मूल्य भी ज्यादा होता है। यही कारण आज ब्रिटेन के पूरे निर्वात-मूल्य का लगभग एक तिहाई भाग इस उद्योग के उत्पादन से सम्बन्धित होता है। प्रतिवर्ष लगभग 2000 मिलियन पौंड की कीमत की विदेशी-मुद्रा विविध प्रकार की मशीनों व एजिनो से प्राप्त होती है।

रेलवे इंजीनियरिंग से सम्बन्धित कारखाने प्रायः तीन तरह के बस्त्रों में स्थित हैं।

प्रथम—जो प्रारम्भ से ही रेलवे लाइन तथा लोकोमोटिव सम्बन्धी बावों में सतत रूप से जैसे डालिंगटन।

द्वितीय—जो महत्वपूर्ण लीह इस्पात उद्योग केन्द्र हैं या किसी इस्पात केन्द्र के निकट हैं। ऐसे केन्द्रों में सम्बन्धित उद्योग के रूप रेलवे इंजीनियरिंग उद्योग का विकास हुआ। चूँकि रेल के इंजन या डिब्बे बनाने के लिए भारी मात्रा में इस्पात की आवश्यकता होती है अतः इस्पात केन्द्रों की निकटता लाभप्रद थी। बर्मिंघम व कार्डिफ इसी श्रेणी में आते हैं।

तृतीय—जो अपनी स्वयं की स्थिति के कारण महत्वपूर्ण रेलवे जंक्शन बन गए और बाद में वहाँ विशाल लोकोमोटिव शोध बने। विकसित होते-होते ये केन्द्र रेल के इंजन भी बनाने लगे। ऐसे केन्द्रों में डॉनकास्टर, डर्बी, रगबी तथा स्विनडोन आदि उल्लेखनीय हैं।

डर्बी में ब्रिटेन के सबसे ताबतवर एजिन (माल गाड़ियों के) बनते हैं। यह मिडलैंड रेलवे का मुख्य कार्यालय है इन्ने इस्पात मिडलैंड व कोयला डरबीशायर से प्राप्त होता है। लंदन ग्लामगो मार्ग पर स्थित होने से इसकी स्थिति भी बहुत महत्वपूर्ण है। यहाँ से मैनचेस्टर व होलीहेड (उत्तरी वेल्स) को भी शाखाएँ जाती हैं। इस प्रकार यह उत्तरी मिडलैंड से लिवरपूल व हल की तरफ जितना भी 'ट्रैफिक' है उसे नियंत्रित करता है। रेलवे इंजीनियरिंग के प्रतिरिक्त यहाँ कार एव एयरक्राफ्ट एजिन भी तैयार किए जाते हैं। स्विनडोन 1841 तक एक साधारण बाजारी केन्द्र था बाद में जब यहाँ से रेलवे लाइन की शाखाएँ दक्षिणी वेल्स, मैनचेस्टर, मिडलैंड आदि की ओर निकाली गईं तो स्वाभाविक रूप से इसका महत्व बढ़ गया तथा यहाँ रेल एजिनो की मरम्मत होने लगी। आगे जाकर एजिनो का निर्माण भी होत लगा। डॉन कास्टर लंदन, एडिनबर्ग, लिवरपूल तथा हल को जाने वाले रेल मार्गों का महत्वपूर्ण जंक्शन है। कोयला की निकटता (योर्कशायर कोयला क्षेत्र) लोहे की भुविजा (स्वनश्रीप) तथा समतल भूमि आदि तत्वों ने मिलकर डॉन नदी के सहारे-महारे रेलवे इंजीनियरिंग उद्योग का विकसित होने में सहयोग दिया है।

घाँटामोबाइल उद्योगों की स्थापना में भी इस्पात की उपलब्धि एक महत्वपूर्ण तत्व है। ब्रिटेन में इस उद्योग की ये विशेषता है कि पूरी गाड़ी कोई भी फर्म तैयार नहीं करती। अनेक छोटी छोटी फर्में हैं जो इस्पात क्षेत्रों में स्थित हैं। ये किसी विशिष्ट पुर्जों के ही उत्पादन में सक्षम हैं। यथा, कोई कारखाना केवल विद्युत उपकरण बनाता है तो कोई एजिन, चैमिस या टायर। निस्संदेह ये सारे पार्ट्स प्रामाणिक आकार एव प्रकार के बनाए जाते हैं। कुछ कम्पनियाँ इन पुर्जों और पार्ट्स को जोड़कर गाड़ियाँ तैयार करती हैं। वर्तमान में ऐसी फर्मों में पाच सर्वाधिक महत्वपूर्ण हैं ये हैं—ब्रिटिश मोटर निगम, फोर्ड, हटज, स्टैंडर्ड तथा बॉकमहाल। आज ब्रिटेन में 135 मील प्रति घंटा रफ्तार से दौड़ने वाली मोटरें तैयार की जाती हैं। प्रतिवर्ष न केवल उत्पादन-मात्रा बरन् क्वालिटी में भी प्रगति की विनिष्टता है। यहाँ की रॉल्स रॉयस शताब्दियों तक विश्व में प्रतिष्ठित रही है। 1968 में इस छोट से देश ने लगभग 18 लाख कार तैयार की।

मोटर पार्ट्स के कारखाने कोयला एवं इस्पात उत्पादन क्षेत्रों के निकट स्थित हैं। उद्योग से सम्बन्धित अधिकांश कारखाने मिडलैंड एवं दक्षिण पूर्व (ल्यूटन, बंडफोर्ड, डार्जेन-हाम) में स्थित हैं। हाल में ही कुछ ऐसे क्षेत्रों, जहाँ बेकारी की समस्या ज्यादा थी जैसे पश्चिमी लोथियन, मर्सीसाइड या दक्षिणी वेल्स में भी मोटर पार्ट्स के कुछ कारखाने स्थापित किए गए हैं। उपरोक्त पांच मोटर कंपनियों में से तीन (ब्रिटिश मोटर कार्पोरेशन, फ्लूज तथा स्टैंडर्ड) मिडलैंड क्षेत्र में विद्यमान हैं। फोर्ड कंपनी एंसेक्स के डार्जेन हाम तथा बॉक्स हाल मिडलैंड-लंदन के मध्य में स्थित ल्यूटन नामक स्थान पर फोर्ड कंपनी ने एक कारखाना आधारकैंड के कौर्क नामक स्थान पर खोला है। कुछ फर्म बाडफिफ, पेमले (स्कॉटलैंड) तथा लकाशापर (मर्सी के तट पर) में भी मोटर के कारखाने स्थापित कर रही हैं। मोटरो के अलावा यहाँ साइकिल, मोटर-साइकिल, स्कूटर आदि भी तैयार किए जाते हैं। वर्मिथम कंपनी बी० एस० ए० मोटर साइकिल तथा नोटिथम रैले साइकिल के लिए विख्यात है।

कृषि यंत्रों का निर्माण वस्तुतः दक्षिण-पूर्व के कृषि-प्रदेशों में स्थित बाजारों केन्द्रों में छोटे पैमाने पर शुरू हुआ। पहले छोटे-छोटे वकशांष थे जो स्थानीय आवश्यकता के लिए कृषि यंत्र बनाते थे। बाद में इनका विस्तार एवं विकास उन केन्द्रों में हुआ जहाँ श्रमिकों तथा रेलवे लाइन की सुविधा प्राप्त थी। ऐसे केन्द्रों में लिक्न, ग्रंथम, नैवारक, इप्सविच तथा रोचेस्टर उल्लेखनीय हैं। ट्रैक्टर निर्माण प्रायः मोटर उद्योग से ही सम्बन्धित है। ब्रिटेन के तीन चौथाई ट्रैक्टर मिडलैंड में बनाए जाते हैं।

वायुयान तथा वायुयान एंजिन निर्माण का कोई विशिष्ट प्रदेश नहीं है यह उद्योग फैले हुए रूप में है। हाँ, निरंतर नई खोज में रत घोष केन्द्र फानबरो बंडफोर्ड तथा फिल्टन में विद्यमान हैं। रॉल्स रायम ब्रिटेन की प्रधान वायुयान निर्माता कंपनी है जिसके कारखाने ग्लासगो, डर्बी तथा रिस्टल में विद्यमान हैं। अन्य केन्द्रों में बिगस्टन, कावेंट्री, हथलेपार्क तथा बेलफास्ट उल्लेखनीय हैं। ब्रिटेन अपने नए-नए विमानों के लिए काफी प्रसिद्ध रहा है। यहाँ के बिरकाउंट, टरदाइन, कामेट आदि यानों ने काफी रजति पाई और विश्व की विमान सेवाओं में काम में लाए गए। पश्चिम के अधिकांश नैस-टरबाइन वायुयानों में ब्रिटिश एंजिन डाट लगे हुए हैं। ब्रिटेन के वायुयान उद्योग के महत्वपूर्ण उत्पादकों में रोटीडाइन वायुयान, सी कैंट गाइडेंड मिजाइल तथा ब्लैकटाइन रॉकेट भी शामिल किए जाते हैं। यहाँ के वायुयान गर्मी को सहन करने वाली चमकदार अल्युमिनियम या टिटैनियम इस्पात से बनाए जाते हैं वार्षिक उत्पादन 300 (1967-312, 1968-278) है।

विद्युत-इंजीनियरिंग के उत्पादन छोटे परंतु कीमती होते हैं। उपभोग की वस्तुओं में इनका आवश्यक तथा महत्वपूर्ण स्थान है। जहाँ तक इनके कारखानों का सम्बन्ध है उन्हें धातु की बहुत कम आवश्यकता होती है। शक्ति तथा श्रम दो महत्वपूर्ण तत्व हैं जो



इनकी स्थापना को प्रभावित करते हैं। ब्रिटेन में विद्युत-उपकरणों के कारखाने मशीन निर्माण के दूसरी शाखाओं से सम्बन्धित कारखानों के निकट स्थित हैं। मिडलैंड्स (मुख्यतः रगबी एव कार्वेट्री) दक्षिणी लकासायर एव लंदन क्षेत्र इस दृष्टि से महत्वपूर्ण हैं। वृहत्तर लंदन के कई उपनगरों जैसे ऐसेक्स या हर्टफोर्डशायर में विद्युत इजीनियरिंग सम्बन्धी कई कारखाने हैं जिनमें स्त्रियाँ कार्य करती हैं। लाने, स्टेफोर्ड तथा टाइनेसाइड में कुछ विद्युत यंत्र निर्माण रत कारखाने स्थित हैं। कुछ स्थानों में विविष्टीकरण की प्रवृत्ति भी देखी गई है। इनमें मैनचेस्टर, ब्रैडफोर्ड तथा रगबी उल्लेखनीय हैं।

प्रति वर्ष लगभग 25 मिलियन पाउंड की कीमत के विद्युत यंत्र एव उपकरण निर्यात किए जाते हैं जिनमें घरेलू कामों की मशीनें, ट्रांसफॉर्मर, जेनरेटर, बैटरीज, कम्प्यूटर, राडार, टेलीविजन, वायरलेस सेट, रेडियो सेट प्रमुख हैं। ब्रिटेन अपने राडार तथा टरबो-टायनमो के लिए गौरव महसूस कर सकता है क्योंकि इन महत्वपूर्ण वस्तुओं का आविष्कार यहीं हुआ। यहाँ के बने केविल्स न्यूजीलैंड, आस्ट्रेलिया, भारत, यू० ए० ए० व दुनिया के अन्य अनेक देशों को निर्यात किए जाते हैं। इनके बदले में ब्रिटेन इन देशों से इस उद्योग से सम्बन्धित वस्तुएँ मात जैसे सूत, रेशम, रबर, तंबाकू के तार, एस्बेस्टस आदि आयात करता है। इस उद्योग की शाखा इलेक्ट्रॉनिक्स का बड़ी तेजी से विकास हो रहा है। इसमें काम करने वालों की संख्या 3 लाख तक पहुँच गई है। इसका उत्पादन प्रति वर्ष 10% की गति से बढ़ रहा है। इलेक्ट्रॉनिक्स के अधिकतम कारखाने लंदन के उपनगरों में विद्यमान हैं। ब्रिटेन की विद्युत इजीनियरिंग में सलग्न लोगों की संख्या 1 मि० तक पहुँच गई है जो इसके महत्व और विस्तार की तीव्र गति का सूचक है। यहाँ 500 मैगावाट की क्षमता वाले बड़े जेनरेटर का निर्माण किया गया है। यह दुनिया का सबसे बड़ा जेनरेटर है। 1969 में ब्रिटेन में विद्युत इजीनियरिंग सम्बन्धी उत्पादन निम्न प्रकार था।<sup>44</sup>

रेडियो सेट तथा रेडियोग्राम	1,736,000
ग्रामोफोन रिकार्ड्स	98 मिलियन
टेलीविजन सेट	1,963,000
घरेलू वस्त्र धोने की मशीन	884,000

भारत या जापान सूती वस्त्रों में अत्यधिक ब्रिटेन के प्रतिद्वंद्वी हो गए हैं परन्तु वस्त्र व्यवसाय सम्बन्धी मशीनों में आज भी ब्रिटेन उत्पादन व निर्यात की दृष्टि से प्रथम है। विदेश बाजारों में इन मशीनों की मांग आज भी वैसी की वैसी बनी हुई है। इनकी मांग का ज्यादा होने का एक कारण यह भी है कि अफ्रीका और एशिया के अधिकतर देश सूती वस्त्रोद्योग को अपने अपने देश में विकसित करने के प्रयास में रत हैं। ग्राम सूती वस्त्र

सम्बन्धी मशीनें लकाशायर एव उनी वस्त्रोद्योग सम्बन्धी योर्कशायर मे तैयार की जाती हैं । लीसेस्टरशायर, नोटिघम, डडी तथा उत्तरी घायरलैंड भी इस दृष्टि से उल्लेखनीय है । लकाशायर मे वस्त्रोद्योग की कई मशीनें ईजाद भी की गई हैं इनमे 'के फ्लाइन गटिल' 1733, 'हारग्रीवैज स्पिनिंग जैनी' 1765, 'भाकं राइटस वाटर फ्रेम' 1769 तथा 'क्वैम्पटन मूल' 1775 विशेष उल्लेखनीय हैं । लकाशायर प्रदेश मे मशीन निर्माण मे बोल्टन, मोल्डहम तथा डर्नैक बन आदि कस्बे लगे हैं । इनको कोयला द० लकाशायर, इस्पात उत्तरी वेल्स, मिडलैंड तथा जल शक्ति पीनाइन प्रदेश से हो जाती है । लिबरपूल बंदरगाह होने मे तैयार माल को भेजने व बच्चे माल मगाने की सुविधा है ।

### जलयान निर्माण उद्योग :

यद्यपि आज ब्रिटेन जलयान निर्माण मे जापान और पश्चिमी जर्मनी के बाद तीसरे स्थान पर है और 1965 मे तो उसका उत्पादन टन भार स्वीडन और नीदरलैंड से भी कम था परन्तु कुछ दशक पूर्व तक जलयानो के निर्माण मे वह विश्व मे प्रथम था । जनवरी 1970 मे सम्पूर्ण विश्व ९ याडों मे लगभग 175 मिलियन टन भार के जलयान निर्माण-घीन थे जिसका 103 प्रतिशत भाग ब्रिटेन मे था । ब्रिटेन के याडों मे 1969 मे लगभग 1 मिलियन टन भार के जलयान जलावतरित किए गए । यह विश्व का 53% था । इस प्रकार ब्रिटेन का स्थान जापान (48.2%), पश्चिमी जर्मनी (8.1%) तथा स्वीडन (6.4%) के बाद चौथा था ।<sup>4</sup> यह व्यवसाय यहा प्रारम्भ से ही विकसित रहा है और पिछले 200 वर्षों मे इस दृष्टि से ब्रिटेन की रियति विश्व मे महत्वपूर्ण रही है । वस्तुतः कुछ ऐसी परिस्थितियां है जिन्होंने यहा के इस व्यवसाय को प्रोत्साहित किया है । इनमे कुछ घातकृतियां व कुछ मानवीय तत्व हैं ।

- (1) ब्रिटेन जैसे देश को जिसका आर्थिक ढांचा ही उद्योग और व्यापार पर निर्भर है एक शक्तिशाली जहाजी बेंडे की आवश्यकता सदा से रही है ।
- (2) विस्तृत साम्राज्य एव अनेक उपनिवेशों को समुचित निपटण मे रखने के लिए एक शक्तिशाली नौ सेना की आवश्यकता रही है । इस प्रकार सैनिक एव व्यापारिक जलयान बनाना ब्रिटेन के लिए आवश्यक था ।
- (3) द्वीपीय स्थिति एव बट बट तटों ने न केवल प्राकृतिक बंदरगाह प्रदान किए हैं वरन् नाविकों का भी मुशाल बनाया है ।
- (4) आवश्यक सामान जैसे इस्पात, कोयला, याई बनाने के लिए गहरी नदी एल्बुरोड देश मे पर्याप्त मात्रा मे है ।

इन सब परिस्थितियों ने यहा जलयान निर्माण उद्योग को प्रोत्साहित किया परन्तु

आधुनिक जलपोत निर्माण उद्योग का वास्तविक विकास भाप के इंजन के आविष्कार के बाद ही हुआ। कोयला देश में पर्याप्त था ही। इसीलिए उद्योग विकसित हो ही रहा था। इधर पूंजीपतियों के पास अमेरिकन बंधों से कमायी हुई पूंजी थी। इन सबका सहयोग लेकर कनाडा तथा टाइन नदी की घाटियों, बैरो तथा बेलफास्ट में यह उद्योग स्थापित किया गया। साउथैम्पटन, फथ ब्रॉफ फोर्य, फर्थ ब्रॉफ टे, बर्केन हेड तथा हल ब्रादि बंदरगाह भी इस दिशा में प्रगतिशील हैं। छोटे जलयान तो कई जगह बनाए जाते हैं। आधुनिक जलयान जग न लगने वाली इस्पात की प्लेट्स से बनाए जाते हैं। ये प्लेट्स बेल्स तथा बैरो के टिन-प्लेट उद्योग से प्रयाप्त मात्रा में मिल जाती हैं।

प्रथम विश्व युद्ध से पूर्व कनाडा की घाटी बिस्व में कुल निर्मित जलयानों के 25% भाग के लिए उत्तरदायी थी। आज यह प्रतिशत 5 से भी कम है। इसका कारण यहाँ के उद्योग का पतन नहीं बल्कि अन्य देशों का इस क्षेत्र में विकास है। कनाडा नदी पर लगभग 30 शिपयार्ड्स हैं। ये यार्ड्स टिनो कार्ट एव कनाडा के संगम पर वहाँ स्थित हैं जहाँ कनाडा की चौड़ाई कुछ ज्यादा है। ग्लामगो तो सबसे बड़ा क्षेत्र है ही इसके अतिरिक्त डम्बरटन, ग्रोनोक् तथा कनाड्ड बैंक भी उल्लेखनीय हैं। यहाँ विविध प्रकार के जलयान जैसे बर्फ तोड़कर चलने वाले जलयान, टैंकर्स इन्डियम, फीरीबोट, व्यापारिक जलयान, योद्धक जलयान जैसे फ्लोट, एम्बर प्रायट कैरियर्स, यात्री जलयान तथा मत्स्य व्यवसाय में उपयोग में आने वाले ट्राउलर्स, डिप्टर्स फ्लोटिंग फैंट्रीज आदि तैयार किए जाते हैं। ग्लामगो एव निक्टवर्ली अन्य जलयान निर्माण केंद्रों में देश के 40% जलयान बनते हैं। भीडलत प्रति वर्ष 9 लाख टन भार के जलयान जलावतरित कर दिए जाते हैं। इन यार्डों की कोयला लैनाईशायर तथा इस्पात-प्लेट्स स्थानीय इस्पात के कारखानों या बैरो से प्राप्त हो जाती हैं। कनाडा यहाँ काफी गहरी है अतः यार्ड बनाने की सुविधा है। विश्व प्रसिद्ध जलयान विक्टोरिया, स्विजार्ज तथा एलिजाबेथ आदि यहाँ के यार्डों में बनकर तैयार हुए हैं।

इंग्लैंड के उत्तर-पूर्व में स्थित टाइन, टोज तथा बीयर नदियों की एस्चुरीज में ब्रिटेन का दूसरा महत्वपूर्ण जलयान निर्माण प्रदेश विकसित है। लगभग 35 कम्पनियाँ इस व्यवसाय में रत हैं। यहाँ के यार्डों की कोयला नोथम्बर्लैंड तथा डरहम तथा इस्पात-प्लेट्स स्थानीय इस्पात कारखानों से प्राप्त हो जाती हैं। मिडिलवर्ग, न्यूकॉसल, सडरलैंड, बाल्ब्रैड तथा स्टॉकटन आदि प्रधान केंद्र हैं। ये अपने पृष्ठ प्रदेश के बंदरगाह भी हैं। ब्रिटेन के कुल उत्पादन का लगभग 35% भाग इस प्रदेश से सम्बन्धित है। यहाँ अधिकांश छोटे जलयान, सैनिक जलयान एव स्टीमर्स बनाए जाते हैं।

उपरोक्त दो प्रदेशों के अतिरिक्त बिल्टरे रूप में यह उद्योग कई बंदरगाहों में प्रचलित है। एवरडीन तथा डडी में मत्स्य व्यवसाय सम्बन्धी जलयान तैयार किए जाते हैं।

साउथम्पटन अपने मोटर बोटों के लिए उत्प्रेरणीय है। बेलफास्ट, बर्कन हेड तथा बॅरो-इन-फरनेस में भी हल्के किस्म के जलयान बनाए जाते हैं।

### टिन प्लेट उद्योग

टिन प्लेट उद्योग दक्षिणी वेल्स में स्थित है। दक्षिणी वेल्स इस्पात के लिए देश में महत्वपूर्ण है ही (देश का 20% इस्पात) टिन-प्लेट उद्योग के कारण इसका महत्व बहुत बढ़ गया है। टिन प्लेट का उपयोग जलयान निर्माण उद्योग में किया जाता है। ये प्लेटें बनाईं तो बस्तुतः इस्पात की जाती हैं परन्तु इन्हें टिन के घोल में होकर निकाला जाता है इसलिए टिन-प्लेट कहते हैं। 1/50 से 1/100 इंच मोटाई की इस्पात की चट्टों को एमिड में साफ करके टिन के घोल में होकर तेजी में निकाला जाता है। इस पर टिन की पा चढ़ जाती है। ताड़ के तेल में टिन की पर्त को समान मोटाई की कर लिया जाता है। टिन यहाँ बान्जाल क्षेत्र में निकलता ही है, कमी पढ़ने पर मलाया, फ्रांस, स्वीडन आदि देशों से आयात कर लिया जाता है। इस्पात स्थानीय इस्पात के कारखानों से मिल जाता है। वैसे तो बड़ी इस्पात के कारखाने यहाँ पढ़ने से ही चन रहे हैं परन्तु 1962 में न्यूपोर्ट बंदरगाह के पूव में लानबर्न नामक स्थान पर एक विशाल इस्पात का कारखाना स्थापित किया गया है जिसे रिचर्ड मोमस एव वाल्डविस्त के नाम से जानते हैं। इसकी क्षमता 15 लाख टन प्रति वर्ष है। स्वासी के निकट बॅलिट्रे नामक स्थान पर मार्गाम क्षेत्र में विशाल इस्पात के कारखाने हैं। इसी प्रदेश में 4 1/2 मील की लम्बाई में फौना एवे बर्म है जो प्रति वर्षाह 60,000 टन इस्पात तैयार करता है। इसमें लगभग 17,000 व्यक्ति काम करते हैं।

### रासायनिक उद्योग

ब्रिटेन का 'इम्पीरियल कैमीकल वर्क्स' विश्व विख्यात रासायनिक-उद्योग संस्था है। दुनिया के हर देश में इसके विविध उत्पादन मगाए जाते हैं। इस संस्था के प्रन्तगन लगभग 100 कारखाने कार्यरत हैं जिनमें 12,000 से अधिक प्रकार के उत्पादन होते हैं। रासायनिक कारखानों का सर्वाधिक केन्द्रीकरण मर्सी नदी की घाटी (लकाशायर) में पाया जाता है। नदी के सहारे-सहारे इम्पीरियल वर्क्स के अनेक कारखाने फँडे हैं। यहाँ एम-बान, विडनेम, फ्लुओन तथा नौव बिच रसायन उद्योग के उत्प्रेरणीय केन्द्र हैं जहाँ अनेक प्रकार के कारखाने केन्द्रित हो गए हैं। इम्पीरियल कैमीकल वर्क्स के कारखाने न केवल मर्यादादह वर्न् दस में अनेक स्थानों पर फँडे हैं। इसमें भी विशिष्टीकरण की प्रवृत्ति पाई जाती है। विम्सली (चेणायर) का रसायन कारखाना औपमि निर्माण में रत है तो वेल्किम गाडॅन मिटी (लदन के उत्तर में) प्लास्टिक की विभिन्न रंगों में विविध प्रकार के उपयोग की बस्तुएँ बनती हैं। स्लॉफ (लदन के पश्चिम में) पॅटस में विशिष्टता प्राप्त की गई है जबकि स्फॉर्टलैंड की फार्डॉर फॅक्ट्री में केवल विस्फोटक पदार्थ बनाए जाते हैं। बर्मिंघम में जहाँ भारी धातु उद्योग स्थित हैं रासायनिक कारखाने रासायनिक संयोग से

नयी उपयोगी धानुओं के निर्माण के लिए प्रयत्नशील है। टिटैनियम जिसका उपयोग वायुयानों में होता है, इसी प्रकार की एक खोज है।

दक्षिणी लक्षाघात में मृत्ती बन्त्रोद्योग का भी केन्द्रीकरण है। अतः, स्वाभाविक रूप से, मैन्चेस्टर के कई रासायनिक कारखाने केवल बे रंग तैयार करते हैं जिनका उपयोग वस्त्र व्यवसाय में होता है। विनिगटन (बेसायर) में विविध प्रकार के सोडा-वाइ कार्बोनेट सोडा, क्रास्टिक सोडा तथा सोडा के रवे तैयार किए जाते हैं। उत्तर-पूर्व में टीज के मुहाने पर स्थित क्रमशः विलिधम एव विल्टन के रासायनिक कारखाने सबसे बड़े हैं। विलिधम प्लाट की स्थिति बड़ी आश्चर्य है। इसे कोयला दक्षिणी डरहम में प्राप्त हो जाता है। पास में ही कैल्शियम सल्फेट (एन्हीड्राइट) के समृद्ध भंडार हैं। एस्चुरी पर स्थित होने के कारण आयात-निर्यात की भी सुविधा है। इन सब परिस्थितियों ने मिलकर विलिधम प्लाट को दुनिया के सबसे बड़े रासायनिक कारखानों में से एक बना दिया है। इसके उत्पादन विविध हैं जिनका उपयोग उद्योगों में होता है। इन उत्पादनों में नाइट्रिक एसिड, एमोनिया तथा क्लोरिक एसिड उल्लेखनीय हैं। विल्टन प्लाट में पैट्रोलेियम एपोलिन तैयार की जाती है जिसका उपयोग कृत्रिम रबर, टैरीलीन तथा पौलीथिन आदि में किया जाता है।

नमक का रासायनिक उद्योग में आघातभूत महत्व है। कनोरीन, हाइड्रोजन, कार्बिक सोडा व अन्य बहुत रासायनिक उत्पादन एव उनके उप-उत्पादनों में नमक का प्रयोग आवश्यक रूप से होता है। ब्रिटेन इस दृष्टि से धनी है। यहाँ चट्टानी नमक पर्याप्त मात्रा में प्राप्त है। इनके अलावा नमक के भक्षण स्रोत के रूप में समुद्र चारों ओर ही है। प्रति वर्ष लगभग 3 लाख टन नमक भूगर्भ से एव 50 लाख टन समुद्र से प्राप्त किया जाता है। नमक क्षेत्रों में टीज की घाटी (दक्षिणी डरहम) गौर्य विव, मिडिल विव, बेसायर, बोवर घाटी क्षेत्र आदि उल्लेखनीय हैं। यहाँ नमक की पत्तें हैं। भूगर्भविदों के मतानुसार ट्रिप्लिक युगो में जब पश्चिमी यूरोप में रेगिस्तानी दशाएँ थीं तो उस समय स्तनों के पानी के वाष्पीकरण के फलस्वरूप नमक की जो पत्तें उन क्षेत्रों में जमी रह गईं वे ही वर्तमान में नमक के क्षेत्र हैं।<sup>16</sup>

ब्रिटेन के आर्थिक ढाँचे में रसायन उद्योग का महत्वपूर्ण स्थान है। विस्तार की गति देखी जाए तो सम्भवतः यह सबसे तीव्र गति से विकसित करने वाला उद्योग है। प्रति वर्ष रसायन उद्योग लगभग 1000 पौंड का शुद्ध लाभ अर्जित करता है। इनमें से आधे से अधिक कीमत के उत्पादन विदेशों को निर्यात कर दिए जाते हैं। 1969 में यहाँ 685 मि० पौंड की कीमत के रसायन-पदार्थ निर्यात किए गए। इस उद्योग में उत्पादन, लाभ एव निर्यात सभी की गति बड़ी तीव्र होती है। इसका अनुमान पिछले कुछ वर्षों के निर्यात

आकड़ों से ही सबता है। यथा 1961 में निर्वात मूल्य लगभग 300 मि० पौंड था जो 8-9 वर्षों में दूने से अधिक हो गया।

### अन्य उद्योग

अन्य उद्योगों में रबर, सीमेंट, कागज तथा लुगदी, चमड़ा-जूता तथा कुछ छोटे स्तर के धातु उद्योग जैसे अल्युमिनियम उद्योग उल्लेखनीय हैं। ब्रिटेन में बॉक्साइट नहीं निकलता, फ्राम आदि देशों से आयात किया जाता है। हमारे अल्युमिनियम उद्योग में विद्युत शक्ति की ज्यादा आवश्यकता होती है। थोड़ी सी मात्रा में तारकोल, कोयला एवं आयोनाइट (ग्रीनलैंड से आयातित चाहिए) इन परिस्थितियों में बॉक्साइट को गलाकर अल्युमिनियम के कारखाने मुख्यतः उत्तर के उन स्थानों पर स्थापित किए गए हैं जहाँ विद्युत शक्ति पर्याप्त मात्रा में प्राप्त है। लोंचावेर तथा विनबीर्वेलेवेन के ब्रिटेन के महत्वपूर्ण अल्युमिनियम के कारखाने विद्यमान हैं। फोर्म में एक शोधक कारखाना है। इन क्षेत्रों में अल्युमिनियम दक्षिणी वेल्स के ब्रिटन फीरी तथा रिमोवर्न, मिडवैटम के वानबरी एवं बर्मिंघम एवं दक्षिणी लंकाशायर के प्रैस्टन तथा बारिंगटन आदि औद्योगिक नगरों को भेज दिया जाता है जहाँ उसकी विभिन्न मोटाई की चट्टों व तार तैयार किए जाते हैं।

अल्युमिनियम के अतिरिक्त ब्रिटेन में सीसा, जस्ता, निकल, चाँदी आदि को शोधने के भी कारखाने हैं। इनमें से अधिकतर अपस के रूप में आयात की जाती है तथा उन्हें ब्रिटिश कारखानों में शोध जाता है। शोधने के लिए शक्ति की आवश्यकता होती है। अतः इस श्रेणी के सभी कारखाने बदरगाहों के निकट कोयला क्षेत्र में विकसित किए गए हैं। अधिकतर धातु शोधक कारखाने टाउने माउथ, दक्षिणी नेस तथा मिडलैंड में विद्यमान हैं। स्वामी के निकट स्थित ब्लाडहेव के विशाल निकल शोधक मिन है। धमठा की दृष्टि से यह यूरोप में सबसे बड़ी माना जाती है।

ब्रिटेन में एक पौंड भी रबर पैदा नहीं होती फिर भी यहाँ का रबर उद्योग दुनिया के पुराने रबर उद्योगों में से है। कारण है उपनिवेशवाद जिसके फलस्वरूप यहाँ मलाया, सिंगापुर व ब्रिटेन अमेरिकन देशों से कच्ची रबर आती रही और उसके आकार पर ही यहाँ विश्व प्रसिद्ध इनरप जैसी टायर निर्माता कम्पनी विकसित हो सकी। यह मिडलैंड में स्थित है। पोर्टलैंड सीमेंट मत्र प्रथम ब्रिटेन में ही बनाया गया। यहाँ इस उद्योग के लिए कच्चे मात के ऋत में चूने का पत्थर दक्षिणी-पूर्वी इंग्लैंड में स्थित स्ट्रापलैडस से पर्याप्त मात्रा में मिल जाता है। अतः अधिकतर कारखाने पूर्वी इंग्लैंड में ही विकसित हुए हैं।

कागज एवं लुगदी के लिए उपयुक्त तरम रबड़ी, जो मुख्यतः कौंगवारी वनों में प्राप्त होती है, का ब्रिटेन में अभाव नहीं तो कभी अवश्य है। अतः प्रतिवर्ष कनाडा, नार्वे, स्वीडन आदि देशों से लकड़ी एवं लुगदी मगाकर यह कमी पूरी की जाती है। निम्बदिह, आवश्यकता का कुछ प्रतिशत भाग देशी वनों में प्राप्त शोच से भी मिल जाता है। इन

वर्ष	कुल	तारा	गाय	वदार्थ	सामा	इभीमिदिग	जलयत	दिगि	गु	वद, वमइ, वत, कलि
1900	1125	94	107	123	113	85	121	113	118	
1901	1130	93	110	125	114	80	114	111	123	
1902	1151	95	112	120	115	87	108	109	120	
1903	1190	95	115	138	110	77	113	112	130	
1904	1282	95	118	151	128	75	128	119	148	
1905	1310	92	121	158	133	74	134	121	135	
1906	1334	86	121	165	136	74	125	120	151	
1907	1333	85	124	171	134	74	118	116	155	

उद्योग में लगभग एक लाख व्यक्ति लगे हुए हैं। सन् 1969 में यहाँ 7,24,000 टन कागजकारी कागज उत्पादित किया गया। दो क्षेत्र कागज उद्योग में अग्रणी हैं। प्रथम, दक्षिणी लकाशायर तथा दूसरा लदन के पास पास। दोनों ही क्षेत्रों के कारखाने आयातित सब्जी प्रयोग करते हैं। लकाशायर में कागज लुग्दी की मिलें प्रमुखतः बोल्सन, बरो, ब्लैकबर्न, डारबेन, प्रैम्स्टन तथा मैनचेस्टर एव लदन क्षेत्र में वाइकीम्बे, मेडस्टोन, डाटफोर्ट, प्रैम्मेने, नौर्वेल्लीट, तथा गिलियम आदि कस्बों में विलक्षण हैं। कैंमले में स्थित मिल ब्रिटेन की सबसे बड़ी पेपर मिल है। स्कॉटलैंड में कुछ कागज की मिल हैं जिनमें एडिनबर्ग, पैनीकुइव, डैनी, एग्ररडाई, मार्किच तथा ग्लासगो में स्थित मिल महत्वपूर्ण हैं।

पिछले दशकों में उद्योगों के सापेक्षिक महत्त्व में परिवर्तन हुआ है। यह परिवर्तन कुछ प्रमुख उद्योगों के उत्पादन के ह्रास एवं वृद्धि से जाना जा सकता है। पिछले दशक में सम्पूर्ण औद्योगिक क्षेत्र की वृद्धि का प्रतिशत 33 था। इसमें रसायन, इंजीनियरिंग, काच, वर्तन आदि उद्योगों में वृद्धि का प्रतिशत औसत से कुछ ज्यादा था, खाद्य पदार्थ, जूता एवं वस्त्रोद्योग में लगभग 2% प्रतिवर्ष की वृद्धि रही लेकिन जलयान-निर्माण एवं खुदाई सम्बन्धी उद्योगों में भारी कमी हुई है। सारणी से पिछले दशकों में विभिन्न उद्योगों की उत्पादन मात्रा (1958 की उत्पादन मात्रा को 100 मान कर) दिखाई गई है। इसमें पारस्परिक वृद्धि-ह्रास का चित्र स्पष्ट हो जाता है।<sup>47</sup>



## ब्रिटेन : औद्योगिक प्रदेश

ब्रिटेन के विविध उद्योगों की विराद विवेचना के बाद यहाँ के औद्योगिक प्रदेशों का अध्ययन करते समय अगर प्रधान औद्योगिक क्षेत्रों एवं उनके उत्पादनों के नाम गिनत तक ही सीमित रहा जाए तो यह पुनरावृत्ति मात्र होगी। औद्योगिक प्रदेशों के अध्ययन करते समय वस्तुतः उन परिस्थितियों की खोज करना ज्यादा उपयुक्त होगा जिसके सहयोग से समुक्त प्रकार के उद्योग विकसित हो सकें। साथ ही उनके विकास का स्वरूप भी देखना श्रेयस्कर होगा। ब्रिटेन के औद्योगिक मानचित्र पर एक साधारण दृष्टि डालने ही स्पष्ट हो जाता है कि यहाँ के अधिकांश उद्योग पीनाइन श्रृंखला के चारों तरफ फैले हुए हैं। भूगर्भिक दृष्टिकोण से विचार किया जाए तो स्पष्ट होता है कि यह क्षेत्र पैसियोजोइक युगीन, प्राचीन चट्टानों युक्त उत्तर-पश्चिम के उच्च प्रदेशों एवं टर्रागे युगीन, नवीन चट्टानों युक्त दक्षिण-पूर्व के निम्न प्रदेशों के मध्य में स्थित है। मध्य में स्थित यह प्रदेश हरसी-नियन त्रय से सम्बन्धित है जहाँ कार्बोनीफेरस युगीन कोयले की पतों का विस्तार है। बड़े पैमाने पर देखा जाए तो कोयला पत्तों का यह क्रम वस्तुतः मध्य यूरोप में स्थित कोयला पट्टों का ही विस्तार भाग प्रतीत होता है।

ब्रिटेन द्वीपीय स्थिति में है। सीमित भू-विस्तार एवं प्राकृतिक सहायनों के कारण उसे व्यापार का सहारा लेना पड़ा। व्यापार के लिए आवश्यक है कि ब्रिटेन के पास ऐसी वस्तुएँ हों जिनके बदले में यह विदेशों से अपनी आवश्यकता की वस्तुएँ ले सकें। इसीलिए उद्योगों को अधिक ढाँचे का मुख्य स्तम्भ बनाया गया। उद्योगों के विकास के लिए शक्ति चाहिए। पेट्रोल एवं जलविद्युत सम्भावनाओं का ब्रिटेन में अभाव है। दूसरे यह भी सत्य है कि जब औद्योगिक शक्ति हुई तब जल शक्ति व पेट्रोल शक्ति के साधन के रूप में अस्तित्व नहीं रखते थे। इन परिस्थितियों में यह स्वाभाविक था कि कंसा भी उद्योग ही उसकी स्थापना में पहली शक्ति तो यह जरूर रही होगी कि या तो वह कोयला प्रदेश में या उसके नजदीक स्थापित किया जाए। पीनाइन के पास होने से जलधाराओं तथा मूर घास की भी सुविधा थी। इधर एक दो जगह कोयला प्रदेशों के निचले कोहों की घातु भी मिल गई। एक दान शीर, ब्रिटेन के कोयला क्षेत्र अधिकांश समुद्री तटों के पास स्थित हैं। बल्कि कुछ क्षेत्रों में तो कोयले की पत्तें बड़ते-बड़ते समुद्र में चली गई हैं। ब्रिटेन का तट बटा-फटा है ही, अतः इन क्षेत्रों (कोयला क्षेत्रों) को अच्छे बंदरगाहों के रूप में आयात-निर्यात के भी उपयुक्त अवसर थे। इन सब प्राकृतिक और मानवीय परिस्थितियों में ब्रिटेन के अधिकांश उद्योग पीनाइन क्रम के चारों ओर विकसित हुए। सम्भवतः ब्रिटेन का 85% से अधिक औद्योगिक उत्पादन पीनाइन क्रम के औद्योगिक क्षेत्रों से सम्बन्धित होता है। इस त्रय से बाहर केवल कुछ प्रदेशों में ही औद्योगिक विकास हुआ है जिनमें दक्षिणी वेल्स, स्कॉटिश निचले प्रदेश, कम्बरलैंड या लंदन के चारों ओर विकसित औद्योगिक प्रदेश महत्वपूर्ण हैं।

भारत ब्रिटिश उद्योगों का इतिहास निघारित किया जाए तो मानना पड़ेगा कि मध्य युगों में भी यहीं उद्योग किरी न किसी स्वरूप में थे। यहाँ के ऊली वस्त्र स्वदेशी मूलतः के अतिरिक्त निकटवर्ती यूरोपियन देशों को निर्यात किए जाते थे। औद्योगिक क्रांति का श्रीगणेश ब्रिटेन में हुआ। कोयला तथा यांत्रिक-कुशलता इन दोनों तत्वों के आधार पर ही ब्रिटेन उद्योगों में विक्रम करके दुनिया का प्रथम औद्योगिक देश बन गया। 19वीं शताब्दी के मध्य में यह "दुनिया का बर्कशाप" या<sup>48</sup> लोकोमोटिव, जलयान निर्माण, वस्त्र व्यवसाय, रसायन की बेसीमीर तथा 'ओपिन हर्थ' विधियों में इसने दुनिया का मार्गदर्शन किया। तात्पर्य यह है कि एक शताब्दी से भी कम अवधि में ब्रिटेन एक शान्तिमय कृषि प्रधान देश से एक गतिशील उद्योग प्रधान देश के रूप में बदल गया। एक ऐसा देश हो गया जिसके जलयानों में दुनिया का व्यापार होता था, जिसके औद्योगिक उत्पादन दुनिया के प्रत्येक बाजार में जाने थे, जिसकी राजधानी (लंदन) दुनिया का सबसे महत्वपूर्ण आर्थिक-केन्द्र था और जो एक विशाल साम्राज्य का स्वामी होने के कारण राजनैतिक दृष्टि से दुनिया का सिरमौर था। प्रथम विश्व युद्ध तक ऐसी ही स्थिति रही। बाद में सु० रा० अमेरिका, सोवियत संघ, जापान, पश्चिमी जर्मनी आदि देश आगे निकल गए लेकिन यह निर्विवाद सत्य है कि आज भी ब्रिटेन एक बड़ा एक महत्वपूर्ण औद्योगिक देश है। यहाँ के औद्योगिक प्रदेशों की निम्न समूहों में रखा जा सकता है—

### पीनाइन भ्रम के औद्योगिक प्रदेश

पीनाइन शृंखला के चारों ओर उद्योग-केन्द्र बिखरे हुए हैं। ब्रिटेन का 4/5 औद्योगिक उत्पादन इनमें सम्बन्धित होता है। इनके विकास में प्रारम्भ में इन एक बाद में कोयला प्राधारभूत तत्व के रूप में रहा। शृंखला के उत्तर-पूर्व में टाइल, टील, बीयर आदि नदियों की घाटियों में नौर्यम्बरलैंड डरहम औद्योगिक प्रदेश है जिसका केन्द्र न्यूकैसिल है। दूसरा प्रदेश श्रणी के दक्षिण में नौरिथम, डर्बीशायर, लीमिस्टर, वारविक तथा स्ट्रेफोर्ड-शायर में विस्तृत है। इसका केन्द्र बर्मिंघम है। बर्मिंघम के चारों ओर का प्रदेश 'कॉले प्रदेस' के नाम से भी जाना जाता है। तीसरा प्रदेश पीनाइन श्रणी के पूर्व में बीकशायर में फैला है। लीडम एव शीफील्ड के औद्योगिक क्षेत्र भी इसमें शामिल किए जा सकते हैं। श्रेणी के पश्चिम में चौथा प्रमुख औद्योगिक प्रदेश स्थित है जिसका विस्तार वेनायर, दक्षिणी लुकाशायर आदि काउंटीज़ में है। इसका केन्द्र मैनचेस्टर नगर है। सदियों से इन चारों प्रदेशों में प्रतिस्पर्धा रही है और इस प्रवृत्ति के इनके विकास में निश्चित रूप से प्रभाव पड़ा है।

(1) नौर्यम्बरलैंड-डरहम प्रदेश—इस प्रदेश के विकास में नौर्यम्बरलैंड तथा दक्षिणी डरहम में मिलने वाला कोकिंग-कोय, ट्रिमेमिक युगीन समक की पर्व, टाइल, टील तथा बीयर नदियों से मिलने वाला जल तथा इनकी गहरी एस्चुरीज़ तथा प्रारम्भिक दिनों में

क्लोथलैंड से मिलने वाला कोयला भादि आधारभूत तत्व रहे हैं। यहाँ वैसे तो विविध उद्योग विकसित हैं परन्तु महत्त्वता एव उत्पादन-मूल्य की दृष्टि से लौह-इस्पात, जलयान निर्माण तथा रासायनिक उद्योग महत्वपूर्ण हैं।

डरहम में प्रथम प्रवाल-भट्टी स्टाइट हाल नामक स्थान पर 1704 में स्थापित की गई। उस समय जलशक्ति द्वारा संचालित थी। इन प्रयासों में ज्यादा सफलता न मिल सकी। इन्हीं दिनों शोटली ब्रिज स्थानीय लोहे से बनायी हुई अपनी तलवारों के लिए प्रसिद्ध था। स्थानीय लोहे का उपयोग 1840 तक टूपा बाद में आनात किए लौह-अयस्क का उपयोग होने लगा क्योंकि स्थानीय लोहा अपर्याप्त था, और इस्पात उद्योग बड़ी तेजी से विकसित हो रहा था। टीज के मुहाने पर स्थित निडिल्मवाँ प्रथम बड़ा इस्पात केन्द्र बना। स्टोक्टन तथा धीर्नाबी, जो कि टीज के उस पार स्थित हैं, में भी इस्पात उद्योग में विकसित हुए। ये नगर आज भी अपने इस्पात, इरीनियरिंग तथा विविध मशीनों के निर्माण के लिए विख्यात हैं। निडिल्मवाँ टीज घाटी का सबसे बड़ा नगर एव औद्योगिक केन्द्र है। अन्य केन्द्रों में नौर्यं धीम्मबी, टीज विले, साउथ बैंक, ग्रेज टाउन, डीरमन्स टाउन, विलिधम, ईस्टन, माल्ट वनं, मार्मेक तथा हार्टनपूल आदि उल्लेखनीय हैं।

टाइनेसाइड क्षेत्र का सबसे बड़ा औद्योगिक केन्द्र न्यूकैसिल (244,800) है। यह एक तरह से प्रादेशिक राजधानी है। यह नगर टाइन नदी के बाएँ किनारे पर स्थित है। इसका महत्व वस्तुतः इसकी कूटनीतिक स्थिति के कारण बड़ा क्योंकि यह टाइन का पार करके पूर्वी तट की ओर जाने वाले मार्ग पर स्थित था। यहाँ की प्रसिद्ध ऐतिहासिक गली सन् 1080 में नगर के उत्तर में स्थित उच्च भाग में बनवाई गई थी, जिसका निर्माण उद्देश्य वस्तुतः स्कॉट लोगों से रक्षा करना था। प्रारम्भ में न्यूकैसिल का महत्व केवल राजनीतिक एव सैनिक दृष्टि से ही था परन्तु कालान्तर में जब टाइन में होकर लून एव कोयले का यानायात होने लगा तो कोयला, सला थन एव एस्चुरी के ग्वार-भाटे का साम उठाकर यहाँ इस्पात, रासायन, जलयान निर्माण, वाज तथा वनन उद्योग विकसित हो गए। स्कैन्डिनेवियन एव बाल्टिक प्रदेशों की निकटता ने भी यहाँ के उद्योगों को प्रोत्साहित किया है।

वीयर नदी के दक्षिणी तट पर स्थित मडरलैंड (219,710) वीयर घाटी क्षेत्र का महत्वपूर्ण औद्योगिक केन्द्र है। यहाँ जलयान निर्माण एक इरीनियरिंग-शे उद्योग महत्वपूर्ण है। डरहम के कोयला प्रदेशों की निकटता ने इसके विकास को प्रोत्साहित किया है।

नौर्यंम्वरलैंड-डरहम प्रदेश के अन्य औद्योगिक केन्द्रों में डालिंगटन (रेलवे इरीनियरिंग) एक्लिफ, मोर्रैथ ग्लास्य चैस्टर-लो-स्ट्रीट वीयर माइड तथा डरहम आदि उल्लेखनीय हैं।

(2) मिडलैंड प्रदेश-मिडलैंड प्रदेश ब्रिटेन के सबसे पुराने औद्योगिक प्रदेशों में से एक है। यहाँ के विकास में स्थानीय कोयला (स्टैफोर्ड तथा वारविकशायर) आभारान्त

सतक रहा है। औद्योगिक विविधता यहाँ सर्वाधिक है। वर्तमान इस प्रदेश का सबसे बड़ा नगर, औद्योगिक केन्द्र एवं प्रादेशिक राजधानी है। अपने इस्पात केन्द्र पिट्सबर्ग एवं ऐसेन के कारण यह ब्रिटेन का इस्पात घर कहा जाता है। नगर के पश्चिम व उत्तर में बड़े-बड़े काले गड्ढे दिखाई पड़ते हैं जो अतीत में कोयला क्षेत्रों की याद दिलाते हैं। इस भाग को काले प्रदेश के नाम से जाना जाता है।



चित्र-14

80 वर्ग मील में फैले डम नगर का सर्व प्रथम विकास ऊन-उद्योग के छोटे से केन्द्र के रूप में हुआ। इंग्लैंड एवं वेल्स के मध्य स्थित होने के कारण स्थिति महत्वपूर्ण थी ही। यहाँ इंग्लैंड की पहली सूती मिल स्थापित की गई थी। होजरी एवं चुने हुए कपड़ों का धो यह श्रम भी बहुत बड़ा केन्द्र है। 15-16वीं शताब्दी में स्थानीय चारकोल एवं प्रायाजित सौह धस के माध्यम पर यहाँ इस्पात उद्योग का विकास प्रारम्भ हुआ। 15वीं शताब्दी

से ही यहाँ स्वयंकारी का काम भी प्रचलित है और आज यह ब्रिटेन का प्रमुख जवाहराती-केन्द्र है। बर्मिंघम-हाल-माक्स में ब्रिटेन के कुल मोने-चाँदी के कार्य का आधा भाग स्थित है। पिछले 400 वर्षों से बर्मिंघम अपने भारी धातु उद्योग के लिए प्रसिद्ध रहा है। 17-18वीं शताब्दी में आधिक, धार्मिक स्वतन्त्रता के फलस्वरूप यहाँ कई महत्वपूर्ण उद्योग स्थापित हुए। इन्हीं दिनों स्टैफ़ोर्डशायर में कोयला भी प्राप्त होने लगा। 1762 में मैथ्यू बोल्टन तथा जेम्स वॉट ने प्रसिद्ध साष्टो बक्म स्थापित किया।

आज बर्मिंघम अपनी औद्योगिक विविधता के लिए न केवल ब्रिटेन वरन् विश्व में विख्यात है। इसके उपनारों में अनेक प्रकार के उद्योग पनप गए हैं जिनमें इस्पात, रसायन, लोको, ऑटोमोबाइल, मशीनरी, धातु शोधन, दूध निमाण, कृषियन्त्र व उपकरण निर्माण, विद्युत् यन्त्र, वस्त्रोद्योग प्रमुख हैं। यहाँ की औद्योगिक भन्वता का अनुमान इससे लगाया जा सकता है कि एक फैक्ट्री एक दिन में 80 लाख बिन, बीनबिले फैक्ट्री एक दिन में 30 लाख चीनलेट के वॉक्स तथा ऑस्टिन बक्म एक सप्ताह में हजारों कार निर्मित करती है। डालप सम्पत्ती प्रति दिन हजारों टायर बनाती है।

प्रदेश के अन्य औद्योगिक क्षेत्रों में कार्वेट्री (वाइसिकिल, कार) वात मान (जबीरे, धर्म उद्योग) बॉलहैरम्पटन (बाल विवरिंग, गेट-ग्रेल्ट, लॉक, सेक्र) डडने (वाशिंग मशीन, जबीरे, कार) ऑक्सफोर्ड, काउली (कार) लीमैस्टर (जूते, रस्मियाँ, फीने) नौटिषम (बस्त्र, साइकिल) डर्बी (कार) स्टॉक-ग्रान-ट्रूट (बलन उद्योग) महत्वपूर्ण हैं। बर्मिंघम उद्योग में मसलन 6 कस्बों को 1907 में स्टॉक-ग्रान-ट्रूट के रूप में एक इकाई में मगठित किया गया लक्साशायर व मिडलैंड के बीच स्थित अचड़ी मिट्टी, उपयुक्त जल निवास व्यनस्या, स्टैफ़ोर्ड की कोयला की शानें तथा यातायात धादि तत्वों ने बर्नन उद्योग में सहयोग दिया।

(3) योर्कशायर प्रदेश—पीनाइल श्रेणी के पूर्व में योर्कशायर प्रदेश में कोयले की पत्तों धरातल के निकट ही हैं जिन्होंने यहाँ के निवासियों को प्रारम्भ से ही उद्योगों के लिए प्रोत्साहित किया है। मूर क्षेत्रों में प्राप्त ऊन एक पीनाइल के पूर्वी ढालो पर प्रवाहित जलधाराओं ने प्राकृतिक श्रोतों के रूप में सहयोग किया है। इन दोनों से प्रभावित यहाँ दो प्रकार के उद्योग पाए जाते हैं। उत्तरी तथा पश्चिमी भाग में ऊनी वस्त्र उद्योग जिसका सर्वाधिक केंद्रीकरण वेस्ट रादर्डिंग क्षेत्र में हुआ है। नौटिस इयका केन्द्र है। दक्षिणी भाग में इस्पात एवं धातु सम्बन्धी छोटे उद्योग हैं जिसका मसल बडा केन्द्र र्सीफीन्ड है। हल बडराह की सुकिया उन दोनों की है।

योर्कशायर में ऊनी वस्त्रोद्योग मध्य युगों में ही है। 14-15वीं शताब्दी में फ्लैमिश जुत्ताहों ने धाकर इसमें और भी कुशलता ला दी। आज वेस्ट रादर्डिंग क्षेत्र ब्रिटेन के तीन चौथाई ऊनी वस्त्र तैयार करता है। उन व्यवसाय में लगभग 2 लाख व्यक्ति मसलन

है। लीडम यहाँ की 'प्रादेशिक राजधानी' है और 'सैकड़ों व्यवसायों का नगर' भी कहा जाता है। पीनाइस से प्राप्त उन के आधार पर लीडम 1207 में ही उन के व्यापार केन्द्र के रूप में स्थापित पा चुका था। 14वीं शताब्दी में वस्त्र बनाए जाने लगे। 1850 से पहले तक यहाँ पर्यटन में लिनेन-वस्त्र भी बनाए जाते थे। 18वीं शताब्दी में स्थानीय नौबला और लोड के आधार पर लीडम-इम्पात व्यवसाय प्रारम्भ हुआ। एडरे बाल्टेर नदियों की जोड़ने वाली नहर (1760) तथा लीडम-लिवरपूल नहर (1816) बनने से इनकी स्थिति और महत्वपूर्ण हो गई। वेस्ट राईडिंग प्रदेश के उन सचय केन्द्र के रूप में विकसित होने होने यह उनी वस्त्रों के निर्माण एवं रैंडीमेड वस्त्रों के केन्द्र के रूप में इनका प्रसिद्ध हो गया कि आज यह विश्व का सबसे बड़ा रैंडीमेड वस्त्रों का केन्द्र है। यहाँ की मोटागू वर्टन फैक्ट्री विश्व की सबसे बड़ी रैंडीमेड वस्त्र बनाने वाली इकाई मानी जाती है।

उत्तरी योर्कशायर के ग्रय केन्द्रों में हैवीवैक (वस्त्र, मशीन टूल) हर्टम फील्ड (उनी वस्त्र, मशीनरी, रसायन) ग्रैंडफोर्ड (उनी वस्त्र) तथा वेक फील्ड (उनी वस्त्र, बगटेर, रेल के टिकर, मोटर कार) आदि हैं।

योर्कशायर के दक्षिण में स्थित शैफील्ड (5000,000) ब्रिटेन का सबसे बड़ा एलोय-इम्पात का उत्पादक (70%) है। 1167 में यहाँ विम्बरथर्च के माधुओं की इम्पात बनान की शाना प्रदान की गई थी। उन्होंने स्थानीय जंगलों में चारकोल प्रयोग में लिया। उनका यह उद्योग 16वीं शताब्दी तक चला। इस प्रकार शैफील्ड के धातु-उद्योग की नींव पड़ी। डोन तथा शीफ जलधाराओं में पानी स्थानीय मिन स्टोन पिट, योर्कशायर से कायला तथा स्वीटन से प्राप्त लीड ग्रयस से प्रोसेसहित होकर 18-19वीं शताब्दी में यहाँ समृद्ध धातु उद्योग स्थापित किया गया। शैफील्ड विश्व में अपनी बटनरी के लिए यहाँ की बनी चाकू, छुरी, ब्लेडस, कैंची विश्व के बाने बाने में मिल जाएँगी। एक बर में 750 लाख ब्लेड, 250 लाख चाकू, 70 लाख जोड़ी कैंची बनेने शैफील्ड नगर में तैयार होती हैं। इनके अनिरिक्त यहाँ वायमिकित्त, पेंट तथा वाणिज्य उद्योग भी स्थित हैं। निकटवर्ती रोयरहैम में भारी उद्योग स्थित है।

(4) लकाशायर प्रदेश-लकाशायर प्रदेश के विकास में निम्न तत्व सहायक गिष्ट हुए।

- (क) दक्षिणी लकाशायर से नौबला।
- (ख) उत्तरी वेल्स, मिडलैंड, स्कापलैंडस से इम्पात।
- (ग) लिवरपूल के कारण आयातित कच्चे मालों से निकटता।
- (घ) यानायात की सुविधा-रेल, सडक एवं मैनचेस्टर तथा ट्रेट मशीं नहर द्वारा।

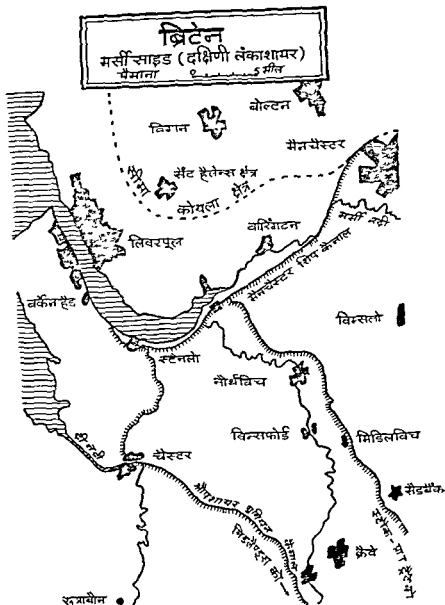
(इ) पीनाइन्स से पानी की सुविधा ।

(च) तर जलवायु ।

लक्साशापर निछनी शताब्दी के अन्त तक विश्व का सबसे अधिक महत्वपूर्ण सूती वस्त्रोद्योग केन्द्र रहा है। मैनचेस्टर तथा सूती वस्त्र व्यवसाय एक दूसरे के पर्याप्त से लगने हैं। मैनचेस्टर (700 000) 16वीं शताब्दी से सूती वस्त्रोद्योग केन्द्र रहा है जबकि यहाँ सायप्रस तथा मीरिया से नार्द हर्ड कपास काटी बुनी जाती है। अगले 300 वर्षों में उपनिवेशों की वृद्धि, अमेरिका, भारत से कपास का आयात, उपनिवेशों के निरिच्छत बाजार आदि तत्वों ने ऐसी स्थिति बना दी कि सम्पूर्ण लक्साशापर प्रदेश सूती वस्त्र व्यवसाय में रण गया। मैनचेस्टर के अतिरिक्त अन्य कई नगर (1 लाख से अधिक जनसंख्या वाले) भी इस उद्योग में प्रसिद्ध हो गए। इनमें मोल्डहम बर्नले, ब्लैकबर्न, ग्रैस्टन, एकरिंगटन आदि उल्लेखनीय हैं। व्यवसाय की सफलता का अनुमान इससे लग सकता है कि विश्व के किसी भी भाग में क्षेत्रफल की दृष्टि से, इतने अधिक तखुएँ तथा कर्षे केन्द्रित नहीं हैं। 30 मील के लम्बे क्षेत्र में केवल मजदूरों की संख्या 6 लाख है। व्यवसाय में विशिष्टता पाई जाती है। लिबरपूल बंदरगाह से तो सारी सुविधा है ही, मैनचेस्टर सिन कैंनाल के बनने से भी भारी सुविधा है। जलधानों से कपास मिनों में धौर मिनों से कपड़ों की गाँठें जलधानों में बिना किसी माध्यम के सीधे रख दिए जाने हैं। सूती वस्त्र व्यवसाय के अतिरिक्त यहाँ परम्परागत रूप से मशीन, तेल, शक्कर, कृत्रिम रेशम, रसायन तथा लम्बाकू उद्योग भी प्रचलित रहे हैं। वेसायर में लकड़ की पत्तों की विद्यमानता ने क्लोरीन, लकड़ व रसायन उद्योगों को प्रोत्साहित किया है।

आज लक्साशापर प्रदेश के सामने व्यवसाय सम्बन्धी भौगोलिक समस्या है। सूती वस्त्र व्यवसाय बढ़ती हुई परिस्थितियों में पतनी नुष है क्योंकि उपनिवेशवाद की समाप्ति के साथ कच्चे माल तथा बाजारों के स्रोत हाथ से निकल गए। इधर भारत तथा अमेरिका सस्ता कपड़ा लेकर प्रतिदोषिता में हैं। ब्रिटिश कपड़े का उत्पादन-मूल्य स्वाभाविक रूप से अधिक होता है। आधुनिक प्रगति के अनुसार विदेशों के व्यापारिक जनमान अत्यधिक क्रियाशील केन्द्रों पर ही जाते हैं। अतः बहुत से 'लाइनर्स' जो पहले लिबरपूल जाते थे अब साउथम्पटन या लंदन जाते हैं। कोयले की भी कमी आने लगी है। इन सब परिस्थितियों में यह सोचा जा रहा है कि यहाँ केवल उच्च कोटि के वस्त्र तैयार किए जाएँ जिनकी भारत या अमेरिका प्रतिदोषिता न कर सकें। वस्त्र व्यवसाय सम्बन्धी मशीनों के निर्माण को प्रोत्साहन दिया जाए तथा सूती वस्त्रोद्योग केन्द्रों में कमरा अन्य उद्योग जैसे रसायन, मशीन निर्माण, ऑटोमोबाइल, कृत्रिम वस्त्र, काँच, रबर, लोकोमोटिव, एम्बर-आपट, इलीक्ट्रिक एंव विद्युत-यंत्र उद्योग आदि विकसित किए जाएँ। इन नीति पर बड़ी तैयारी से अमल किया जा रहा है।

(नोट—विशेष के लिए सूती वस्त्रोद्योग देखिए)



चित्र-15

### स्कॉटिश निचले प्रदेश

स्कॉटलैंड के मध्य में दक्षिण पश्चिम में उत्तर पूर दिशा में फैले हुए निचले प्रदेश वस्तुतः एक दरारी घाटी है जिसे बाद में भूनावृत्तिरण के साधनों ने भरा। इस निचली पट्टी का क्षेत्रफल स्कॉटलैंड के कुल भाग का केवल 7% है परन्तु लगभग 75% जनसंख्या



यहाँ आश्रय लिए है।<sup>10</sup> इसी में स्कोटलैंड का कृषि, औद्योगिक एवं व्यापारिक विकास हुआ है। इसका प्रधान कारण निचली भूमि उपजाऊ मिट्टी एवं क्लाइड से लेकर फर्थ ऑफ फोर्थ तक फैली हुई कोयला की पत्तों है। इस निचली पट्टी में उद्योग केन्द्रों के दो समूह हैं। पश्चिम में ग्लासगो के आस पास तथा पूर्व में एडिनबरा, डडी एवं लोथियन क्षेत्र में। उद्योगों के विकास का मूल आधार लैनाकंसायर, आयरसायर तथा लोथियन में पाया जाने वाला कोयला है जिसने यहाँ लोह इस्पात, जलयान निर्माण, इञ्जीनियरिंग व अन्य उद्योगों को प्रोत्साहित किया। यहाँ ब्रिटेन का 14 प्रतिशत इस्पात तैयार किया जाता है।

पश्चिम में स्थित ग्लासगो न केवल स्कोटलैंड वरन ब्रिटेन के महत्वपूर्ण औद्योगिक केन्द्रों में से एक है। एक मिनियन से अधिक जनसंख्या वाला यह नगर क्लाइड के मुहाने से 20 मील भीतर कुछ ऊँचे भाग पर बसा है। ग्लासगो की स्थिति बड़ी महत्वपूर्ण है यहाँ से उच्च प्रदेश, एडिनबरा, आयरसायर व इग्लैंड को रास्ते जाते हैं। औद्योगिक शक्ति से पूर्व यह साधारण गाँव था। अमेरिका की खोज से इसे भारी लाभ हुआ। यहाँ के व्यापारियों ने अमेरिकन कपास एवं तम्बाकू से भारी धन कमाया था। जब कोयले का उपयोग शक्ति के साधन के रूप में होने लगा तो स्थानीय कोयले का उपयोग कर यहाँ विविध उद्योग स्थापित किए गए। आज ग्लासगो ब्रिड के चोटी के जलयान निर्माण केन्द्रों में से एक है। यहाँ लगभग 30 यादें हैं जो क्लाइड के सहारे-सहारे फैले हैं। विश्व प्रसिद्ध जलयान किंगजार्ज, एलिजाबेथ, तथा ब्रिगटोरिया यहीं के उत्पादन हैं। 19वीं शताब्दी में यह सूती वस्त्रोद्योग का भी बड़ा केन्द्र था। यद्यपि आज यह उद्योग यहाँ कम हो गया है फिर भी अनेक सूती मिल कार्यरत हैं। निकट स्थित पेसले की जे० पी० कोटस लिमिटेड कम्पनी दुनिया की प्रसिद्ध सिलाई का धागा बनाने वाली कम्पनी है।

ग्लासगो क्षेत्र के अन्य उद्योगों में इस्पात, लोकोमोटिव, ऑटोमोबाइल्स, इञ्जीनियरिंग, एयर क्राफ्ट, बॉयलर, रजक, सिगरेट (विल्स) सिलाई की मशीन, कर्नांक, टाइपराइटर, रसायन, काच व रबर उल्लेखनीय हैं।

निचले प्रदेश के पूर्व में एडिनबरा-डडी औद्योगिक समूह है। प्राकृतिक साधन के नाम पर केवल कोयला (लोथियन) है फिर भी अपनी बुद्धि के आधार पर यहाँ विविध उद्योग विकसित किए गए हैं। 17वीं शताब्दी में यहाँ फ्लैंडर्स जुलाहे आकर बसे जिन्होंने ऊनी वस्त्र व्यवसाय तथा 18वीं शताब्दी में होज़री व्यवसाय को चमकाना परन्तु बाद में ठप्प हो गए। एडिनबरा इस प्रदेश का सबसे बड़ा नगर एवं औद्योगिक केन्द्र है। यहाँ के व्यवसाय कागज, छपाई एवं प्रकाशन हैं। स्वच्छ जल व आयात की हुई एस्पाटों घास ने

यहाँ के कागज उद्योग को घमकाया। आज यहाँ ब्रिटेन का 20% कागज तैयार किया जाता है।<sup>51</sup> यहाँ के अन्य उद्योगों में जूता, रसायन, फर्नीचर तथा काँच उद्योग उल्लेखनीय हैं।

पूर्वी भाग में भू-भौतिक केंद्रों में लेथ (खाद, उर्वरक, कागज, इजीनियरिंग) ग्राउन (तेल) लोथियन (कागज) तथा डडी (जूट उद्योग—भारत से आयातित जूट के आधार पर) महत्वपूर्ण हैं।

### दक्षिणी वेल्स

तटवर्ती प्रदेश में विविध प्रकार के कोयला—स्टीम कोक, विट्मिनस, एन्ग्रासाइट, गैस-कोल को उपस्थिति स्थानीय रूप से टिन, ताँबा, तथा लौह-अयस्क की प्राप्ति, न्यूपोर्ट बदरगाह की सुविधा, बाजार के लिए वेल्स की लगभग दो-तिहाई जनसंख्या जो दक्षिणी वेल्स में आश्रय लिए हैं, ऊबड़-खाबड़ चट्टानी घाटतल जिसके फलस्वरूप कृषि विकास सम्भव नहीं है एवं नीय, ताफ एवं एव आदि नदियों द्वारा जलपूर्ति उन नदियों में से कुछ है जिनके फलस्वरूप दक्षिणी वेल्स में भौतिक विकास सम्भव हुआ है।

प्राचीन धातु-उद्योग केंद्रों में पीटीपूल, स्वासी एवं नीय क्षेत्रों को रखा जा सकता है। पीटीपूल में स्थानीय लौह अयस्क एवं टिन को गलाकर टिन-प्लेट बनाई जाती थी। स्वासी नीय क्षेत्र में कानवाल तथा डैवोन प्रदेश से आयात किए हुए तंबाकू के शोधन का कार्य जारी था। कुछ मात्रा में सीसा तथा जस्ता भी गलाया जाता था। तंबाकू-शोधन उद्योग के उप उत्पादन के रूप में सल्फरिक एसिड मिलता था जिम्का उपयोग प्रारम्भिक टिन प्लेट उद्योग में कर लिया जाता था। लौह इस्पात उद्योग का श्रीगणेश यहाँ 1750 में हुआ जबकि स्थानीय कोयले से उत्तरी एवं पूर्वी वेल्स में प्राप्त लौह-अयस्क को गनाया जाने लगा। उस समय के लौह उद्योग केंद्रों में डोलेस, मर्चर टाइन फिल एवं हरवॉन उल्लेखनीय हैं।<sup>52</sup> बाद में जब बैंगीमीर विधि का उदय हुआ, प्रवात भट्टियों का चलन प्रारम्भ हुआ तो विदेशों से प्राप्त अच्छी धातु प्रतिशत वाले लौह अयस्क को आयात किया जाने लगा। स्वाभाविक रूप से यातायात खर्च से बचने के लिए अब इस्पात केंद्र स्वासी न्यूपोर्ट एवं तलबट आदि बदरगाहों में स्थापित किए गए। चूंकि टिन-प्लेट उद्योग में इस्पात चढ़ाई की आवश्यकता होती है अतः यह उद्योग भी बदरगाहों में स्थित इस्पात केंद्रों के पास ही विकसित गया। इस प्रकार कोयले के आधार पर प्रारम्भ में एन्ग्रासाइट कोयला क्षेत्र में जिस लौह उद्योग का जन्म हुआ था वह समाप्त हुआ। प्राचीन केंद्रों में अलौह धातु उद्योग केंद्र अवश्य वही जन्म रहे क्योंकि ये पहले से ही बदरगाहों के निकट थे और आयात पर निर्भर थे। अलौह धातु उद्योग केवल कुछ बड़ी इकाइयों में केंद्रित है

51 McIntosh, I G & Marshall, C. B.—The face of Scotland p 74

52 King, W J.—The British Isles p 185

जैसे रैसोलवैन (नोथ घाटी) में अल्युमिनियम उद्योग, वानरसौइड (स्वासी के निकट) में टिटैनियम उद्योग तथा रीजर स्टोन (न्यूपोर्ट के निकट) में अल्युमिनियम उद्योग। लौह उद्योग के पुराने चारों केन्द्रों (मॉयल टाइडपिल, डोलेस, एवबेल, ब्लेनाबोन) में उत्पादन 1935 में बढ़ हो गया।

वर्तमान इस्पात केन्द्रों में तलबोट (निकट स्थित एंजे वनर्न तथा मार्गान स्टील वनर्न) न्यूपोर्ट (सानवैन में स्पर्सर वनर्स) स्वासी एव कार्डिक महत्वपूर्ण हैं। यहाँ इस्पात के अतिरिक्त टिन प्लेट, धातु शोधन, मोटोमोटिव, इञ्जीनियरिंग आदि उद्योग विकसित हैं। यहाँ के उत्पादनों में इस्पात, तार, छड़ें, मर्द निर्मित इस्पात आदि उल्लेखनीय हैं। लाडार्सी एव मिलफोर्डहैबिन में तेल शोधन उद्योग भी है। महा आधुनिकतम 'रिफाइनरीज' है।

### कम्बरलैंड प्रदेश .

ब्रिटेन के उत्तर-पश्चिम में स्थित इस छोट से प्रदेश में कोयला एव लोहा दोनों निकलते हैं। पटारी प्रदेश है अतः केवल तटवर्ती पट्टी में जन विकास सम्भव हो सका है। इन प्राकृतिक वरदानों का उपयोग करने के लिए इस्पात उद्योग की स्थापना की गई है। अच्छी किस्म का लौह अयस्क व्हाइट हैबिन बंदरगाह द्वारा स्पेन से आयात कर लिया जाता है। वैरो-इन फरनेस-प्रधान औद्योगिक केन्द्र है जहाँ विज्ञान 'वाइकर्स वनर्न' विद्यमान है। वैरो-इन-फरनेस में निर्मित अधिकांश इस्पात लक्सायर के औद्योगिक प्रदेशों, ग्लासगो के जलयान निर्माण उद्योग एव उत्तरी आयरलैंड के छोट औद्योगिक केन्द्रों को निर्यात कर दिया जाता है।

### सदन :

ब्रिटेन को सम्पूर्ण जनसंख्या के लगभग 20% भाग को आश्रय दिए हुए इस नगर को वही विश्व राजधानी होने का गौरव प्राप्त था। राजनैतिक, प्रशासनिक, सांस्कृतिक केन्द्र के अतिरिक्त सदन एक भारी औद्योगिक केन्द्र भी है। औद्योगिक विकास के लिए उत्तरदायी जो प्राकृतिक परिस्थितियाँ होती हैं उनका यहाँ प्रायः अभाव है। न कोयला, न लोहा, न अन्य कोई धातु यहाँ खोदी जाती है। यहाँ के औद्योगिक विकास में मानवीय तत्व ही आधारभूत रहा है। भारी स्थानीय बाजारी माग, सदन का बड़ी मंडी एव बंदरगाह होना। धीरनिवेशित उत्पादनों का मध्य केन्द्र होना आदि तत्व ही यहाँ के औद्योगिक विकास की पृष्ठभूमि में हैं। यहाँ औद्योगिक विविधता है। सूई से लेकर रेल के इंजन और वायुयान तक बनाए जाते हैं परन्तु एक प्रवृत्ति स्पष्ट है कि यहाँ उपभोक्ता-महत्व के उत्पादनों पर उजाड़ा ध्यान दिया गया है। भारी उद्योगों विशेषकर इस्पात या धातु-शोधन का अभाव है। यहाँ के प्रचलित उद्योगों में शक्कर, साबुन, बीटल-फैक्ट्रीज, इञ्जीनियरिंग, विद्युत-यंत्र, वस्त्र, रबर, टायर तथा रसायन आदि उल्लेखनीय हैं। इनकी

स्थिति प्रायः घेम्स के सहारे सहारे है। स्थिति आयात के स्वरूप द्वारा निर्धारित है। यथा, इंजीनियरिंग उद्योग वाटरसी तथा डेंट फोर्ड, विद्युत-इंजीनियरिंग बूस्विच, हायेज तथा एनफील्ड, फॉटोमोबाइल्स उद्योग एक्टन तथा डायेन हैम, शक्कर, सायुन, केबल तथा जलयान की मरम्मत घेम्स के उत्तरी किनारे पर बसे सिल्वर टाउन, खाद्य-पदार्थ उद्योग बर्मोन्डसी तथा हैभरस्मिथ, फर्नीचर उद्योग टोटेन हैम, हैक्नी, बैयल ग्रीन तथा फिन्सबरी तथा रेडीमेड बस्त्र निर्माण उद्योग वैस्टमिस्टर तथा मार्लोवोन में स्थित हैं।

---

## ब्रिटेन : यातायात

ब्रिटेन जैसे उद्योग-व्यापार प्रधान देश के लिए समुचित विकसित यातायात व्यवस्था अत्यन्त आवश्यक है। यहाँ सड़क, रेल, नहरी एवं समुद्री सभी प्रकार के यातायात स्वरूप पर्याप्त विकसित हैं। 1963 में देश के कुल श्रमिकों का 71 प्रतिशत भाग यातायात एवं सदेशवाहन में लगा हुआ था और 1970 तक इन आबड़ों में कोई खास परिवर्तन भी नहीं हुआ है। यातायात-सदेश वहन में सलग्न कुल व्यक्तियों में से 29.3 प्रतिशत सड़क, 25.1 प्रतिशत रेल, 20.1 प्रतिशत पास्ट आफिस एवं टैलीफोन व्यवस्था 8.9% समुद्री 2.8% वायु यातायात में लगे थे। इस प्रकार सर्वाधिक भाग रेल सड़क यातायात में लगा था परन्तु समुद्री एवं नहरी दोनों प्रकार के जल यातायात में भी कम से कम 20% श्रमिक लगे थे।

ब्रिटेन में भाप का एंजिन बना और उसके साथ ही प्राथमिक रेलवे तथा समुद्री यातायात का श्रीगणेश हुआ। कोयला यहाँ भारी मात्रा में था अतः देश के विभिन्न भागों को रेल मार्गों से जोड़ा गया। निस्सन्देह घनत्व, इसके बावजूद भी, बहुत नहीं हो पाया क्योंकि उत्तर, पश्चिम एवं मध्य के उच्च प्रदेश रेल के विकास में बाधा थे। अतः ज्यादातर रेल मार्ग इंग्लैंड के औद्योगिक प्रदेशों को जोड़ते हुए बनाए गए। भार के अधिक्य के फलस्वरूप औद्योगिक प्रदेशों में दोहरी लाइनें डाली गईं। पिछली दो सताब्दियों में ब्रिटिश साम्राज्य एवं व्यापार दोनों ही अपनी चरम सीमा पर थे और दोनों को ही एक विकसित जल यातायात की व्यवस्था थी। कोयले के प्रयोग ने इस समस्या का समाधान प्रस्तुत कर दिया।

1919 तक ब्रिटेन के भीतरी 'ट्रैफिक' का अधिकांश भाग रेलों द्वारा बहन किया गया। बाद में जैसे ही पेट्रोल-डीजल एंजिन का आविष्कार हुआ रेल-मंडक यातायात में भारी प्रतिद्वन्द्विता हुई। परिणामस्वरूप सड़क यातायात ने रेलों का 'ट्रैफिक' छीन कर उनका महत्व कम कर दिया। सड़क यातायात में कुछ विशिष्ट गुण हैं। यह छोटी-छोटी दूरी, सुविधाजनक समय एवं खर्च की दृष्टि से बड़ी तेजी से चलता है। रेल देश के प्रत्येक भाग को नहीं जोड़ सकती, सड़क द्वारा यह सम्भव है। रेल अधिक से अधिक 2 डिग्री के ढाल पर चढ़ सकती है जबकि सड़क यातायात में 30-40 डिग्री के ढाल भी मामूली बात है। परन्तु इस सबका तात्पर्य यह नहीं कि रेल-यातायात में पतन निरन्तर रहा। वस्तुतः पतन शब्द अनुपयुक्त है, 'एकाधिपत्य की समाप्ति' शब्द ज्यादा उपयुक्त है। उद्योगों के लिए रेल यातायात का आज भी आधारभूत महत्व है। वस्तुतः उद्योग एवं यात्रीगणों की सुविधाओं को ध्यान में रखते हुए यातायात के इन दोनों स्वरूपों के बीच एक सुन्दर व्यवस्था होनी चाहिए। ये दोनों एक दूसरे के पूरक होने चाहिए न कि प्रतिद्वन्द्वी। परन्तु दाम्निविकता कुछ और ही होती है। यहाँ तक कि ब्रिटेन के 'मोटर वेज प्लान'

(1946) तथा रेल के प्राधुनिकीकरण की योजना (1955) द्वारा भी दोनों की प्रतियोगिता बढ़ेगी ही ।

सडक यातायात .

ब्रिटेन की सडकों में निम्न महत्त्वपूर्ण हैं—

- 1 एम 1, लंदन से लीड्स (304 कि० मी०) ।
- 2 एम 2, मंडवो मोटर वे लंदन से डौवर ।
- 3 एम 4, लंदन से दक्षिणी वेल्स (216 कि० मी०) ।
- 4 एम 5, बर्मिंघम से ब्रिस्टल (32 कि० मी०) जो कि आगे पूर्वी ब्रैट की मोटर चली जाती है । ब्रिस्टल से आगे इसकी लम्बाई 187 कि० मी० है ।
- 5 एम 6, बर्मिंघम (उनस्टोन) कार्लिसले (275 कि० मी०) यह मार्ग एम 1 तथा एम 5 से भी जुड़ा है ।
- 6 ए 2, लंदन से एडिनबरा ।
- 7 ए 74, ग्लासगो से कार्लिसले ।
- 8 ए 4, लंदन से कार्डिफ ।
- 9 ए 30, लंदन में प्लाईमाउथ ।

सडक-मार्गों में निरंतर सुधार एवं विकास होता रहता है । देश के पश्चिमी एवं उत्तरी भागों में तो यह बहुत ही आवश्यक है क्योंकि यहाँ वर्षा ज्यादा है अतः जल द्वारा निरंतर अनावृत्तिकरण की समस्या बनी रहती है । इसके लिए जगह-जगह पुल तथा सुरंगों की योजनाधीन हैं । यथा, सडक ए 1 तथा ए 40 के विकास के लिए मेडवे, पोर्स एवं सैंवेन नदियों पर पुल तथा येम्स, टाइन एवं क्लाइड के नीचे होकर सुरंग बनाए जा रहे हैं । सडक एम 6 के यातायात के भार को कम करने के लिए 'ग्रैंसटन बाई पास' हाल में ही बन कर तैयार हुआ है । उच्च प्रदेशों में सडकों को दर्रों में होकर निकाला गया है । यथा लेक डिस्ट्रिक्ट में किंक्सटोन, पीनाइस में स्टेन मोर तथा स्नेक एवं स्कॉटलैंड में किलीब्रेन्की दर्रों का उपयोग श्रेणियों को पार करने के लिए किया गया है । जाड़ों के दिनों में ये दर्रें बर्फ से रुक जाते हैं अतः इन दिनों सडकों को निरंतर साफ करते रहना पड़ता है ।

ब्रिटेन में लगभग 2,00,000 मील लम्बी सडकें हैं इस प्रकार एक वर्ग भू भाग के लिए 2 मील लम्बी सडकों का औसत पडता है । ब्रिटेन की सडकों के बारे में कहा जाता है कि आंतरिक भाग में रेल या सडक पकड़ने के लिए चाहे 10 मील चलना पड़े पर लंदन से हर समय देश के हरेक भाग को मोटर या रेल मिलती है । लंदन सडक यातायात का सबसे बड़ा केंद्र है जहाँ से देश के किसी भी भाग को सडक द्वारा पहुँचा जा सकता है ।

सडक यातायात का सर्वाधिक घनत्व इंग्लैंड के दक्षिणी-पूर्वी भाग में है जिसके लिए समतल भूमि, अधिक जनसंख्या, कृषि विकास, लड़न की स्थिति तथा कई औद्योगिक प्रदेशों की निकटता प्रादि तत्व उत्तरदायी हैं। ब्रिटेन की सडकों का विभाजन ट्रैफिक की मात्रा के आधार पर किया गया है। मुख्य सडकों को 'ट्रंक रोड्स' माना जाता है। इनकी लम्बाई लगभग 8350 मील है।

ब्रिटिश यातायात मंत्रालय आजकल ऐसी ट्रंक-रोड्स पर धन का ध्यान केन्द्रित कर रहा है जिनके द्वारा बड़े बड़े नगरों के बीच बिना रुके हुए सीधा 'ट्रैफिक' हो सके। क्योंकि सडकों पर से प्रतिवर्ष लगभग 30 मिलियन टन बोयले का यातायात होता है। धन ऐसी व्यवस्था बहुत आवश्यक है कि उद्योगों से सम्बन्धित वस्तुएँ बिना रुके हुए जल्दी से जल्दी अपने लक्ष्य पर पहुँच सकें। किन्तुहाल ऐसी 1000 मील लम्बी सडकों के निर्माण का लक्ष्य रखा गया है। इसमें से जनवरी 1970 तक 649 मील लम्बी सडक बन चुकी थी शेष बन रही थी। 1967-68 में यातायात मंत्रालय ने 'काउण्ट्री काउन्सिल एसोसियेशन' से सम्पर्क कर छ सडक निर्माण इकाइयों की स्थापना की जिनका कार्य अपने अपने क्षेत्र में मुख्य सडकों की योजना बनाना तथा काम की देन प्राप्त करना होगा। ये निम्न हैं—<sup>53</sup>

इकाइयाँ	सम्बन्धित फाउण्डोज
उत्तरी-पश्चिमी	लकाशायर, चेसायर
उत्तरी-पूर्वी	डरहम, योर्कशायर (वैस्ट राउंडिंग)
मिडलैंड	डर्बीशायर, स्टैफोर्डशायर, वारविकशायर
दक्षिणी-पश्चिमी	डैवोन, ग्लूस्टरशायर, सोमरसेट
दक्षिणी-पूर्वी	हेम्पशायर, कैंट, मुरे
पूर्वी	वैडफोर्डशायर, बकिंगमशायर, एसेक्स हर्टफोर्डशायर

### रेल यातायात

ब्रिटेन में रेल यातायात घटत्यन्त विकसित दशा में है। समस्त बसे हुए भागों में रेलवे लाइनों का जाल है। औद्योगिक प्रदेशों में तो इनका घनत्व बहुत ज्यादा है। कोयला खनन क्षेत्रों से औद्योगिक क्षेत्रों तक प्रायः दोहरी लाइनें हैं। बड़े-बड़े नगरों एवं प्रादेशिक-प्राथमिक क्षेत्रों जैसे लड़न, ग्लानगो, बर्मिंघम, मैनचेस्टर, एडिनबरा प्रादि को भी दोहरी लाइनों से जोड़ा गया है। बसे हुए भागों में गायद ही कोई ऐसा स्थान हो जो रेलवे

लाइन से 5 मील से ज्यादा दूर हो। ब्रिटेन भू-क्षेत्र की दृष्टि से भारत के किसी एक राज्य से कम है परन्तु रेलवे मार्गों की लम्बाई दोनों देशों की लगभग बराबर है। उत्तर एवं पश्चिम के उच्च प्रदेशों को छोड़कर ज्यादातर भागों में 'स्टैण्डर्ड गेज' (5 फीट 8½ इंच) है।

ब्रिटेन में सड़क तथा रेल यातायात में भारी प्रतियोगिता रही है जिसमें रेल को नुकसान भी उठाना पड़ा। इस प्रतियोगिता को ध्यान में रखते हुए कुछ ऐसे कदम रेलवे विभाग उठा रहा है जिससे स्थिति में सुधार होगा। बड़े बड़े औद्योगिक नगरों या मनिज केन्द्रों तथा औद्योगिक नगरों के बीच ऐसी रेलवे लाइनें बिछाई जाएंगी जिन पर नियमित रूप से केवल माल का यातायात होगा। कोयला रेलवे द्वारा ले जाया जाने वाला मुख्य सामान रहा है। रेलों द्वारा ढोए जाने वाले कुल माल का 60% एवं तटवर्ती जलयान यातायात का 80% भाग कोयला द्वारा प्रस्तुत किया जाता रहा है। पिछले दिनों कोयला की लदान मात्रा में ह्रास हुआ है। काफी भाग सड़कों ने भी छीन लिया क्योंकि सड़क द्वारा कोयले का यातायात अपेक्षाकृत सस्ता पड़ता है। घन रेल-विभाग ने निश्चय किया कि रेल द्वारा कोयला-यातायात की दर इस प्रकार की निर्दिष्ट की जाएगी कि महक यातायात उसकी प्रतियोगिता ही न कर सके। वैसे सचार्ड यह है कि इस सबके बावजूद भी कोयले के यातायात में कमी तो होगी ही क्योंकि जैसे जैसे तेल, गैस, प्रणु शक्ति का प्रचार हो रहा है विभिन्न क्षेत्रों में कोयले की उपयोग मात्रा कम होनी जा रही है।

स्वयं रेलवे-विभाग में ही कोयले का उपयोग कम हो गया है। पर्याप्त रेलवे लाइनों का विद्युतीकरण कर दिया गया है। बड़े नगरों के बीच लगभग समस्त मार्गों का विद्युतीकरण कार्य पूरा हो चुका है। लदान-यातायात-व्यवस्था के अन्तर्गत ब्रिटेन की रेलवे लाइनें भाती हैं वे सब विद्युत द्वारा संचालित हैं। माल वाहक रेलों में कोयले के एजिनो का स्थान अथवा डीजल एजिन लेते जा रहे हैं। समस्त रेलवे मार्गों का राष्ट्रीयकरण कर लिया गया है जो अब ब्रिटिश रेल संगठन द्वारा चलाई जाती है। प्रशासन की दृष्टि में समस्त रेलवे लाइनों को छ क्षेत्रों में बाँटा गया है—

क्षेत्र	प्रधान कार्यालय
1 पूर्वी क्षेत्र	लिवरपूल स्ट्रीट स्टेशन
2 लंदन-मिडलैंड क्षेत्र	यू-स्टोन स्टेशन
3 उत्तरी-पूर्वी क्षेत्र	यौक
4 स्कॉटिश क्षेत्र	ग्लासगो
5 दक्षिणी क्षेत्र	वाटरलू स्टेशन
6 पश्चिमी क्षेत्र	पेंडिगटन स्टेशन



### समुद्री यातायात

ब्रिटेन का समुद्री यातायात केवल इसलिए महत्वपूर्ण नहीं है कि यहाँ का घायात और निर्यात भारी मात्रा में होता है बरन् इसलिए भी कि मालवाहक तथा यात्री वाहक जलयानों में प्रतिवर्ष लगभग 700 मिलियन पाँड की मात्रा होनी है जो मनुष्य निर्यात के लगभग एक चौथाई के बराबर है। पिछले दशकों में जापान, पश्चिमी जर्मनी, स० रा० अमेरिका आदि देशों के व्यापारिक जहाजी बेड़े की वृद्धि से उत्पन्न प्रतियोगिता के कारण ब्रिटिश समुद्री यातायात को भारी नुकसान पहुँचा है। अन्यथा ब्रिटेन का जहाजी बेड़ा दुनिया में सबसे बड़ा था। मात्रा का भी यह एक बड़ा स्रोत रहा है। 1953-68 की अवधि में ब्रिटिश जहाजी बेड़ा में केवल 19% की वृद्धि हुई जबकि इसके प्रतिद्वंद्वी देशों के बेड़े लगभग दूने हो गए हैं। टोए जाने वाले माल की मात्रा प्रतिवर्ष कम होती जा रही है।

ब्रिटेन का व्यापारिक जहाजी बेड़ा 21.5 मिलियन ग्री० टन भार का है। इसमें से 9.3 मि० ग्री० टन भार के तेल वाहक तथा 12.2 मि० ग्री० टन भार के अन्य सभी प्रकार के जलयान हैं। बेड़े में शामिल सभी प्रकार के जलयानों (500 ग्री० टन से ऊपर) की संख्या 2,036 है। दुनिया का तेल-वाहक जहाजी बेड़ा (4,638 जलयानों का) लगभग 76.05 मिलियन ग्री० टन का है। ब्रिटेन का तेल-वाहक जहाजी बेड़ा (9.3 मि० ग्री० टन) इसमें से विश्व का तीसरा बड़ा बेड़ा है।

इन घावों से विश्व के समुद्री-यातायात-दावे में ब्रिटेन की महत्वपूर्ण स्थिति स्पष्ट है। ब्रिटिश साम्राज्य एवं देश के आर्थिक ढाँचे में उद्योगों की प्रधानता-ये दो सम्भवतः सर्वाधिक महत्वपूर्ण तत्व हैं जिनके कारण ब्रिटेन का जहाजी बेड़ा विस्तृत एवं संगठित हुआ। बट-फटा तट, कोयले की प्राप्ति किसी भी स्थान का समुद्र से 100 मील से अधिक दूर न होना, द्वीपीय स्थिति के फलस्वरूप बाह्य दुनिया से सम्पर्क स्थापित करने की वाछनीयता आदि मात्रा सहयोगी तत्व हैं।

बैते तो ब्रिटिश जहाजी बेड़ा सभी तरह के मालों का यातायात करता है परन्तु तेल इनमें सबसे बड़ा एवं महत्वपूर्ण भाग बनाता है। कुल टोए जाने वाले माल का 56% भाग तेल एवं सम्बंधित उत्पादों द्वारा प्रस्तुत किया जाता है। यहाँ के टैंकर अधिकांश तेल मध्य-पूर्व व लैटिन-अमेरिका से लाते हैं। मध्य-पूर्व के देशों से पहले ये स्वेज नहर में होकर आया करते थे। राष्ट्रीयकरण के पश्चात् अरबीका का चक्कर लगाकर आना पड़ता है। इससे तेल शोषक कारखानों की क्षमता कम हो जाती जा रही है। अतः पूर्ण के उद्देश्य को ध्यान में रखते हुए टैंकरों की क्षमता बढ़ाई गई है। पहले औसत ब्रिटिश तेल वाहक 26,000 ग्री० टन भार के होने से जिन्हें बड़ाकर 2½ लाख टन तक का कर दिया गया है। अनु-चालित विशाल तेल वाहक भी प्रयोग में आ चुके हैं।

19वीं शताब्दी के अन्त तक विश्व के सभी समुद्री भागों पर ब्रिटिश जलयानों का प्राधिकार रहता था, स्वेज माग को तो ब्रिटिश जीवन रेखा कहा जाता रहा है। इस प्रकार अटलांटिक महासागरीय मार्गों पर सर्वाधिक यान ब्रिटिश जहाजी वेडे के ही होते थे। अब यद्यपि वह स्थिति नहीं रही है फिर भी ब्रिटेन के यात्री, माल और तेल वाहक दुनिया के सभी जल मार्गों पर नियमित रूप से चलते हैं। इस वेडे का यहाँ के प्रायिक ढाँचे में महत्वपूर्ण स्थान है क्योंकि आयात निर्यात मूल्य में जो भारी अंतर रहता है उसे पूरा करने का यह एक महत्वपूर्ण साधन है।

लंदन, लिबरपूल, मिलफोर्ड हैविन, साउथैम्पटन, डोवर, ग्लासगो ह्व तथा मैनचेस्टर आदि यहाँ के प्रमुख बंदरगाह हैं जो 75% में अधिक व्यापार के लिए उत्तरदायी हैं। अक्सर लंदन ही एक निहाई विदेशी व्यापार के लिए उत्तरदायी है। बंदरगाहों के कार्य में भी कुछ विशिष्टता आ गई है जैसे कि लंदन, लिबरपूल तथा मिलफोर्ड-हैविन तेल के लिए प्रमुख बंदरगाह माने जाते हैं जबकि डोवर सर्वाधिक व्यस्त यात्री बंदरगाह है। सुदूर देशों के लिए जाने वाले यात्री-जलयानों का सबसे बड़ा बंदरगाह साउथैम्पटन है। हाल एच न्यूकैमिल बंदरगाह अपने औद्योगिक उत्पादों के निर्यात एवं बच्चे पाली (विशेषकर तोहफ़ा) के आयात के लिए उल्लेखनीय है। मैनचेस्टर परम्परागत रूप से कपड़ों के आयात तथा सूती वस्त्रों के निर्यात में रत है। आने वाले यानों का टन भार जाने वालों की अपेक्षाकृत लगभग दूना रहता है। यथा, 1968 में ब्रिटिश बंदरगाहों में प्रवृत्त टन भार 122.6 मि० टन तथा बाहर जाने वाला 66.8 मि० टन था।

### नहरी यातायात

नहरों का ब्रिटेन की यातायात व्यवस्था में आज भी अपना स्थान है। निम्नोक्त प्रवि-यर्ष उनका महत्व घटता जा रहा है। घटते हुए महत्व को उनके द्वारा किए गए यातायात (मिलियन टन माइल्स) के आँकड़ों द्वारा महसूस किया जा सकता है जो 1955 में 18.4 था, और 1960 में घटकर 16.9 तथा 1963 में 14.8 हो गया। इस वर्ष नहरों में होकर कुल 9.1 मिलियन टन भार ढाया गया जिसमें से 3.9 मिलियन टन कायना, 3 मिलियन टन विविध सामान तथा 2.2 मिलियन तरल पदार्थ (धौमन) थे।

ब्रिटेन के नहरी यातायात का श्रौण्ण 1761 में ब्रिज वाटर नहर के निर्माण के साथ हुआ। बाद के वर्षों में जो जो ब्रिटेन के औद्योगिक एवं व्यापारिक क्षेत्र में विकास होता गया नहरों का निर्माण व उपयोग भी बढ़ता गया। आज यहाँ लगभग 2500 मील लम्बी नाव्य नहरें हैं। इनमें से कुछ नहरें तो इतनी चौड़ी हैं कि उनमें होकर बड़े बड़े स्टीमर्स व छोटे छोटे जलयान आसानी से गुजर सकते हैं। 120 फीट चौड़ी मैनचेस्टर गिप वॉनाल इसी प्रकार की है जिसमें होकर 28 फीट गहराई के नौ बाने जलयान आसानी से गुजर सकते हैं। 1894 में यह नहर वस्तुतः सूती वस्त्रोद्योग की मुषिधा के लिए बनाई गई थी। 35 1/2 मील लम्बी इन नहर द्वारा मैनचेस्टर नगरी की मिलों के द्वार तक जाना सम्भव हो गया है।

प्रारम्भ में जब नहरें कम थीं तो उनका नियंत्रण व देखभाल स्थानीय अधिकार में था। जब नहरें बढ़ीं और उनके द्वारा पर्याप्त मात्रा में यातायात होने लगा तो प्रतिबोधिता से बचने के लिए इनको रेलवे विभाग के नियंत्रण में दे दिया गया। 1914-18 की प्रथम विश्व युद्ध की अवधि में रेल तथा नहर दोनों को ही सरकार ने अपने नियंत्रण में ले लिया। 1948 के यातायात अधिनियम के अनुसार उसी वर्ष नहरों का दायित्व ब्रिटिश यातायात कमीशन में लिया, और अन्त में 1963 में जब 'ब्रिटिश जल-माप मंडल' की स्थापना हुई तो नहरों यातायात उनके नियंत्रण में दे दिया गया। आजकल 2500 मील लम्बी नहरों में से लगभग 2000 मील लम्बाई की नहरें इस मंडल के अधीन हैं। शेष स्थानीय अधिकारियों या निजी कम्पनियों के नियंत्रण में हैं। इन नहरों में से लगभग 1000 मील लम्बाई की नहरें सखरी हैं जिनमें से 7 फीट चौड़ाई तथा 25-30 टन भार की नावों द्वारा ही यातायात सम्भव है। शेष नहरों में 400 टन से अधिक भार वाले स्टीमर्स व छोटे जलयान यातायात से चल सकते हैं। लगभग 1300 मील लम्बी नहरों के लिए कमीशन की सिफारिश पर छ मिनियन पौंड राशि की एक सुधार एवं विस्तार योजना बनाई गई जो कार्यरत है। नहरों यातायात के दो बड़े प्रादेशिक क्षेत्र लीडस एवं ग्लूसेस्टर में स्थापित किए गए हैं। ब्रिटेन की नहरों में से निम्न, यातायात की दृष्टि में महत्वपूर्ण हैं।

(1) मैनचेस्टर सिप कैनल-ईस्यम से मैनचेस्टर तक बनाई गई इस नहर की लम्बाई लगभग 36 मील है। 30 फीट गहरी एवं 120 फीट चौड़ी इस नहर में पाँच सौक है। कपास, सूती वस्त्र एवं मशीनें इस नहर में होकर टोण जाय वाला प्रमुख सामान है।

(2) लीडस लिबरपूल नहर-यह ब्रिटेन की एक मात्र नहर है जो पर्वत शृंखला को काटकर (पीनाइन श्रेणी) बनाई गई है। यह नहर लकाशायर एवं यीकशायर के औद्योगिक प्रदेशों को जोड़ती है। कोयला, वस्त्रोद्योग सम्बन्धी मशीनें, इन इस नहर के प्रधान यातायातित माल हैं।

(3) ट्रेंट नहर-यीकशायर से हल बररगाट, यातायात-कोयला।

(4) रीफील्ड नहर-दक्षिणी यीकशायर से रीफील्ड, यातायात-कोयला, लोहा।

(5) एथरे काल्डेर नहर-लीडस से गूले, यातायात-कोयला।

(6) ट्रेंट एवं मर्सी नहर-नोटिंघम से मैनचेस्टर, यातायात-घागा, मशीनें।

(7) ग्राड यूनिथन कैनल-मिडलैंड से लदन, यातायात-कच्चे माल।

(8) ग्लूसेस्टर कैनल-ग्लूसेस्टर से शार्पेन्स, यातायात-विविध।

(9) कॅनेट-एवन कैनल-ब्रिस्टल से थेम्स, यातायात-कोयला, टिन प्लेट।

(10) कैंडीडोनियन कैनल-फोर्टविलियम से इन्वरनैस ।

(11) फोर्य एण्ड क्लाइड कैनल-फर्य ऑफ फोर्य से क्लाडड तक ।

उपरोक्त में से अन्तिम तीन नहरें बंद कर दी गयी हैं ।

### वायु यातायात

वायु यातायात का कार्य अब तक प्रमुखतः यात्री वहन का ही रहा है । माल के नाम पर केवल कीमती परन्तु हल्का सामान ही वायु सेवाओं द्वारा भेजा जाता है । परन्तु सामान को पैक करने के जो आधुनिक तरीके चले हैं और जैसे जैसे बड़े प्रकार के वायुयान बनते जा रहे हैं वे सम्भावनाएँ बढ़ चली हैं कि निकट भविष्य में वायुसेवाओं द्वारा माल ढोने का कार्य भी किया जाएगा । लंदन यात्री वहन का मुख्य हवाई केन्द्र रहा है । माल वहन के लिए सम्भ्रान्त मैनचेस्टर ब्रिटेन का सर्वाधिक महत्वपूर्ण बंदर होगा । लीडम, लिवरपूल, बर्मिंघम एवं न्यूकैसिल भी इस दिशा में विकास करेंगे । वायुयानों के आकार बढ़ने तथा बीमा की दर घटने के साथ अब माल वहन के लिए वायु यातायात का उपयोग बढ़ चला है । अगले कुछ वर्षों में इसकी वृद्धि 20% प्रतिवर्ष होने की सम्भावना है ।<sup>54</sup>

देश का आकार छोटा होने के कारण ब्रिटेन में वायुसेवा केवल बड़े-बड़े नगरों के बीच ही प्रचलित है । लंदन, ग्लासगो, एडिनबरा, मैनचेस्टर, न्यूकैसिल, बर्मिंघम, ग्रिन्सल, ब्रैलफास्ट आदि नगरों के बीच नियमित वायुसेवा है । इन नगरों में आधुनिकतम हवाई अड्डे हैं । यथा, लंदन के हीथ्रो एवं गैटविक, लिवरपूल का स्पेके, मैनचेस्टर का रिगवे, सीडस का पीडीन, बर्मिंघम का एमडौन, ब्रैलफास्ट का नटस कानर, एडिनबर्ग का टर्न हाउस तथा ग्लासगो का रैन फ्रू हवाई अड्डे आधुनिकतम उपकरणों से युक्त हैं । लंदन में येम्स के दक्षिणी किनारे पर स्थित वैन्सलैड हैलीपोर्ट मुख्यतः हैलीकॉप्टर्स के लिए है । अन्तराष्ट्रीय वायु सेवाओं के लिए ब्रिटेन ने दो वायु यातायात निगम संगठित किए हैं ।

प्रथम, बी० ऑ० ए० सी० ।

द्वितीय, बी० ई० ए० ।

बी० ऑ० ए० सी० के वायुयान प्रायः दुनिया के प्रत्येक भाग के लिए उड़ान भरते हैं । इसका प्रमुख मार्ग लंदन, पेरिस, रोम, तेहरान, कराची, बम्बई, दिल्ली, सिंगापुर, हांगकांग है । बी० ई० ए० के यान मुख्यतः यूरोपियन नगरों के लिए उड़ान भरते हैं । जिन मार्गों पर ब्रिटिश ओवरसीज एअरवेज कार्पोरेशन के वायुयान नहीं जाते वहाँ वह अन्य देशों की वायु सेवाओं के सहयोग में कार्य करता है ।

लंदन नगर क्षेत्र के लगभग 10½ मिलियन लोगों की सुविधा के लिए इस मेट्रोपोलिटन क्षेत्र में यातायात की पृथक् व्यवस्था की गई है जिसे लंदन-यातायात के नाम से जानते

हैं। यातायात की व्यवस्था इस प्रकार की गई है कि नगर के प्रत्येक उप नगर को द्रुतगामी साधनों द्वारा जोड़ा गया है। साधनों की गति एवं मात्रा का समुचित ध्यान रखा गया है। लंदन यातायात द्वारा लगभग 237 मील लम्बे मार्ग पर रेलें चलाई जाती हैं। सम्पूर्ण मार्ग का विद्युतीकरण कर दिया गया है। इन रेल मार्गों का लगभग एक तिहाई भाग तो जमीन के भीतर ही चलता है। नगर के भीतर लगभग 3200 मील लम्बी अच्छी, पक्की सड़क है जिन पर लंदन यातायात की घोर से होजल बसों की व्यवस्था है। इनके अतिरिक्त लगभग 6000 टैंकरी कारों की सुविधा भी उपलब्ध है। लंदन यातायात अपनी सुन्दर व्यवस्था के लिए विद्वे में अनुकरणीय माना जाता है।

---

## ब्रिटेन विदेश व्यापार

नैपोनियन ने ब्रिटेन को 'दूकानदारो का राष्ट्र' ठीक ही कहा था।<sup>55</sup> यूरोप महाद्वीप के पश्चिम में स्थित इस द्वीप की प्राकृतिक परिस्थितियाँ ही ऐसी हैं कि शुरू से ही ब्रिटेन वासियों को देश विदेश में व्यापार करने के लिए मजबूत पर छोड़ना पड़ा। कृषि योग्य भूमि की कमी, कच्चे मालों का अभाव, उद्योग प्रधान प्राथिक ढांचा, बड़े फटे तट एवं अच्छे बंदरगाह, कुशल नाविक आदि ऐसे तत्व हैं जिन्होंने यहाँ के व्यापार को प्रोत्साहित किया। ब्रिटिश व्यापारिक जनयान दुनिया के कोने कोने में गए और प्राथिक लाभ उठाते उठाते इतने शक्तिशाली हो गए कि उन देशों के स्वामी बन बैठे। इस प्रकार विशाल साम्राज्य की स्थापना हुई। अब तो ब्रिटेन का व्यापार और भी चमका क्योंकि उपनिवेशों के कच्चे मालों को बेचने एवं वहाँ के बाजारों में दुनिया के अन्य भागों से सामान पहुँचाने का उत्तरदायित्व इसके ऊपर आ गया। यह कहा जाए तो ज्यादा उपयुक्त है कि आधी सी दुनिया के व्यापार का नियंत्रण ब्रिटेन के हाथ में आ गया। यहाँ के उत्पादनों ने दुनिया के बाजारों को पाट दिया। लंदन दुनिया का सबसे बड़ा एवं व्यस्त प्राथिक केन्द्र बना। कैंसा समय था वह भी कि चाय पैदा हो भारत, लका या हिंदेशिया में और लंदन चाय की दुनिया की सबसे बड़ी मंडी बने।

19वीं शताब्दी के अंत तक यह दुनिया का सर्वोच्च व्यापारी देश रहा। दुनिया के 40% व्यापार के लिए यह छोटा सा द्वीप उत्तरदायी था। 20वीं शताब्दी विशेषकर प्रथम विश्वयुद्ध के बाद के दशकों में स्थिति में परिवर्तन आया है। ब्रिटेन का व्यापार प्रतिगमन अब बहुत घट गया है। सं० रा० अमेरिका, जापान, पश्चिम जर्मनी, भारत, आज़िल, सोवियत संघ के रूप में प्रबल प्रतिद्वंदी आ गए हैं। फिर भी निस्संदेह, ब्रिटेन दुनिया के चोटी के व्यापारी देशों में से एक है। प्रतिशत घटने का तात्पर्य व्यापार घटना नहीं है अपितु अन्य देशों का हिस्सा बढ़ जाना है। आज भी लंदन दुनिया की सबसे बड़ी मंडी है और ब्रिटेन दुनिया का लगभग दशमांश व्यापार के लिए उत्तरदायी है। अगर भू क्षेत्र या जनसंख्या के अनुपात से तुलना की जाए तो यह प्रतिशत भी बहुत है। ब्रिटेन का अर्थ में दोहरा व्यापार क्षमता है। कुछ निर्यात मात्रा तो इसके अपने उत्पादनों की होती है तथा कुछ अर्ध ऐसा होता है जिगका स्वरूप 'इधर से लिया, उधर दिया' वाला होता है। सन् 1969 में यहाँ का निर्यात मूल्य 7,298 मिलियन पाँड था। इसमें से ब्रिटिश उत्पादित निर्यातों का मूल्य 7,039 मिलियन पाँड एवं अन्य देशों के उत्पादनों का निर्यात मूल्य 258,662 हजार पाँड था। इस वर्ष आयात-मूल्य 8,315 मिलियन पाँड था।

इन भाँकड़ों की तुलना में 1965 के आयात-निर्यात के भाँकड़ों से की जा सकती है जिस वर्ष आयात मूल्य 5,751 मिलियन पाँड एव निर्यात-मूल्य 4,900 मिलियन पाँड था। इस प्रकार आयात मूल्य निर्यात-मूल्य से सदा ज्यादा रहता है निर्यात, आयात-मूल्य का यह अन्तर पिछले 100 वर्षों से निरन्तर बत रहा है। इस कमी को ब्रिटेन अपने पर्यटकों, जलयानों आदि से होने वाली आमद से पूरा करता है। आयात-निर्यात मूल्य के इस अन्तर की भविष्य में मिटने की भी कोई उम्मीद नहीं है। क्योंकि अर्द्धदिवाई देशों में औद्योगीकरण की लहर है। ब्रिटेन के निर्यातों में अधिकांश भाग औद्योगिक उत्पादनों का होता है। जैसे-जैसे ये देश औद्योगिक होते जा रहे हैं ब्रिटेन के निर्यातों में कमी आ रही है। आयातों को यह कम कर नहीं सकता क्योंकि वे खाद्य पदार्थों एव कच्चे मालों में सम्बन्धित हैं। दूसरे आयात कम करने से जीवन स्तर गिरेगा, कारखानों में उत्पादन कम होगा। ऐसी स्थिति में ब्रिटेन के धर्मशास्त्रियों और वैज्ञानिकों के सामने निरन्तर यही सवाल है कि नित नए ऐसे उत्पादन खोजें जाएं जिनकी मांग दुनिया के बाजारों में हो। तभी उसके बढ़ने में ब्रिटेन को तेल, गेहूँ, कपास, रबर व अन्य आवश्यक वस्तुएँ ले सकेगा।

ब्रिटेन के आयातों में खाद्य पदार्थों एव कच्चे मालों का बाहुल्य होता है। द्वितीय विश्व युद्ध से पहले आयातों का 45% भाग अकेले खाद्य पदार्थों से सम्बन्धित था। युद्ध के दिनों में इस कमी को महसूस किया गया और युद्धोत्तर काल में भू-सर्वेक्षण करके खाद्य पदार्थों के विकास पर जोर दिया गया। फलतः 1961 में यह प्रतिशत 31 हुआ। इनमें कनाडा, अर्जेंटीना से गेहूँ, भारत से चाय, ब्राजिल से कॉफी, न्यूजीलैंड से मक्खन तथा हिन्द चीन से घाने वाले चाबन का मुख्य हिस्सा होता है। भूमध्य सागरीय प्रदेशों से फल तथा शराब आती है। खाद्य पदार्थों से भी ज्यादा हिस्सा कच्चे मालों का होता है। ब्रिटेन को अपने उद्योगों के लिए धातु व कृषि सम्बन्धी विविध पदार्थ आयात करने पड़ते हैं। यथा, मध्य पूर्व से तेल, मलाया से रबर, समुक्त राज्य अमेरिका से कपास, कनाडा से निकिल, स्पेन एव स्वीडन से लौह-अम्ल, भारत से जूट, स्कैंडिनेवियन प्रदेशों से कागज तथा तुर्की यह आयात करता है। पेट्रोल का तो लगभग 97 प्रतिशत भाग आयात करना पड़ता है। अनेक रासायनिक कच्चे माल भी देश-विदेश से आयात किए जाते हैं।

निर्यात में अधिकांश भाग औद्योगिक उत्पादनों का होता है जिनमें मशीनें, एयर-क्राफ्ट, लोको-एन्जिन, विद्युत यंत्र, रासायनिक पदार्थ, ऑटोमोबाइल्स, नूतन-ऊर्जा-यंत्रों का बस्त्र, कृषि यंत्रों, जलयान आदि का बाहुल्य होता है। निम्न सारणी द्वारा आयात-निर्यात स्वरूप स्पष्ट है। इसमें आयात-निर्यातों की 10 समूहों में रखा गया।<sup>56</sup>

## ब्रिटेन का आयात-निर्यात स्वरूप-1969

(मूल्य 1,000 पौंड में)

	कुल आयात	कुल निर्यात (ब्रिटिश उत्पादन)
1 खाद्य पदार्थ एवं पशु उत्पादन	1,750,269	191,471
2 शराब तथा तम्बाकू	183,751	224,886
3 झूड़ पदार्थ (सालें, तिलहन, लकड़ी, लुग्दी, धातु भयस खनिज पदार्थ आदि)	1,181,130	191,395
4 वनस्पति एवं चर्बी	73,137	8,319
5 खनिज तेल व सम्बन्धित वस्तुएँ	910,266	171,435
6 रसायन	463,029	685,036
7 औद्योगिक उत्पादन (खर, वस्त्र, कागज, धातु, इस्पात, चमड़ा)	1,839,962	1,816,865
8 मशीनें एवं यातायात उपकरण	1,319,127	2,954,356
9 विविध (फर्नीचर, जूता, यंत्र आदि)	514,513	635,989
10 जो उपरोक्त श्रेणियों में शामिल नहीं है	79,918	159,593
योग	8,315,141	7,039,346

व्यापारिक सम्बन्धों के निर्धारण में माग पूति का नियम तो खैर लागू होता ही है परन्तु राजनैतिक स्थिति का प्रभाव भी कम नहीं। विश्व की राजनैतिक स्थिति के स्वरूप में प्रथम विश्व युद्ध के बाद बड़ी तेजी से मोड़ आए हैं। युद्धोत्तर काल में विश्व के शक्ति-क्षितिज में रूस और अमेरिका भागे बड़े। उपनिवेशों की कड़ियाँ चटकने लगी। द्वितीय विश्व युद्ध के पश्चात घोर शीत युद्ध का दौर शुरू हुआ। उपनिवेश अधिकांश समाप्त हुए। रूस और अमेरिका दो गुटों के नेताओं के रूप में उभरे। ब्रिटेन पश्चिमी गुट में था अतः पूर्वी यूरोपियन समाजवादी देशों से उसके व्यापारिक सम्बन्ध नगण्य थे। चीन से भी सम्बन्ध समाप्त हो गए। समुक्त राज्य अमेरिका से सम्बन्ध बढ़े। राष्ट्र मंडलीय देशों के साथ पहली जैसी स्थिति तो नहीं रही फिर भी व्यापार अभी बदनसूर चालू था। आज ब्रिटेन का व्यापार अधिकांश राष्ट्र-मंडलीय देशों (35-40 प्रतिशत), यूरोपियन सभा बाजार के देशों (15 प्रतिशत), समुक्त राज्य अमेरिका (8 प्रतिशत), मध्य पूर्व के देशों (5 प्रतिशत) तथा लैटिन अमेरिका (3 प्रतिशत) के देशों से है।



पिछले दशक में पूर्वी यूरोपियन देशों विशेषकर सोवियत संघ, यूगोस्लाविया, रूमानिया आदि से भी व्यापार बढ़ा है। हाल में ही बड़ी लम्बी कसमकस के बाद ब्रिटेन को 'यूरोपियन साम्राज्य' का सदस्य बना लिया गया है। इसके फलस्वरूप स्वाभाविक है, ब्रिटेन का व्यापार संगठन के सदस्य देशों—पश्चिमी जर्मनी, फ्रांस, बेल्जियम, इटली, स्वीडन तथा हॉलैंड से अधिकारिक बढ़ेगा।

---

## ब्रिटेन : जनसंख्या

पुरातत्व संग्रहालयों में संग्रहीत चिह्नावशेषों से ज्ञात होता है कि ब्रिटिश द्वीप समूह प्रागैतिहासिक काल में भी मानवता युक्त थे। यहाँ का पैलियोलिथिक मानव, अनुमानतः, तटवर्ती प्रदेशों एवं दक्षिणी इंग्लैंड के उच्च प्रदेशों में रहा होगा। 2500 ईसा पूर्व से लेकर 100 ईसा बाद तक यहाँ मानवता-क्रम की नियोजितिक, कासा एवं लौह युगीन स्थितियाँ रही। पूर्व रोमन युगों में यहाँ कैल्टिक भाषी लोग बसे थे। इन दिनों पूर्व की ओर से यानी यूरोप के मुख्य भूखण्ड से अनेक सभ्यतियों के लोग यहाँ आकर बसे। कुछ समय पश्चात् ब्रिटेन के ये द्वीप रोमन साम्राज्य के अन्तर्गत आ गए। रोमन लोग मुख्यतः दक्षिण-पूर्व के मैदानी भागों तक सीमित रहे। अतः उच्च प्रदेश में कैल्टिक सभ्यता सुरक्षित रही। ब्रिटेन के कई प्रमुख नगरों-लंदन, मैनचेस्टर, लीमैस्टर आदि का विकास होना प्रारम्भ हो गया था। ब्रिटेन के अधिकतर नामों में जो 'सैस्टर' शब्द मिलता है वह मूलतः रोमन भाषा के शब्द 'कास्ट्रा' से बना है जिसका अर्थ होता है छावनी।

पाचवीं शताब्दी के मध्य में ब्रिटिश द्वीपों पर ट्यूटॉनिक लोगों (एंग्ल्स, जट, सैक्सोन) ने आक्रमण किया तथा रोमन सभ्यता को ध्वस्त किया। कैल्टिक तथा रोमन लोग उत्तरी-पश्चिमी उच्च प्रदेशों की ओर भाग गए। ब्रिटिश द्वीपों में स्थानीय रूप से कई छोटे छोटे राज्य बन गए। यह वस्तुतः अथ युग था जिसमें हर ओर में घमुरवा थी। विकास क्रम रुका हुआ था। 8-9वीं शताब्दी में नॉर्डिक लोगों (डेनिश एवं नार्वेजियंस) ने समुद्री रास्ते से आकर पश्चिमी तट की ओर से आक्रमण करके आयरलैंड, मैन द्वीप, दक्षिणी वेल्स, कम्बरलैंड आदि क्षेत्रों पर अधिकार कर लिया। इस प्रकार वर्तमान ब्रिटिश लोग वस्तुतः उस भारी मिश्रण के परिणाम हैं जो समय समय पर बाहर से आने वाली सभ्यतियों में हुआ। धीरे-धीरे करके ये सभी लोग एक दूसरे में घुल गए और मिश्रित भाषा के रूप में अंग्रेजी का अग्रमुद्ग हुआ। यही कारण है कि अंग्रेजी भाषा में लैटिन, नॉर्डिक, ट्यूटॉनिक, कैल्टिक, रोमन आदि सभी भाषाओं का योगदान खोजा जा सकता है।

ब्रिटेन की वर्तमान जनसंख्या लगभग 54 मिलियन है जिसमें 49 मिलियन इंग्लैंड तथा वेल्स एवं 5 मिलियन लोग स्कॉटलैंड में बसे हुए हैं। जनगणना के आँकड़ों में पता चलता है कि यहाँ की जनसंख्या में वास्तविक वृद्धि 19वीं शताब्दी में ही हुई उससे पूर्व वृद्धि की गति बहुत धीमी थी। जनसंख्या शास्त्रियों का अनुमान है कि रोमन समय में यहाँ की कुल जनगणना 1 मिलियन थी। तब से लेकर अगले एक हजार वर्षों में केवल एक मिलियन की वृद्धि और हुई। यथा, 11वीं शताब्दी में ब्रिटिश द्वीपों की कुल जनगणना 2 मिलियन थी। 1338-49 की काली बीमारी के कारण वृद्धि में रोक लगी परन्तु इस

समय तक समुद्री व्यापार एवं नए भागों की खोज का सिलसिला प्रारम्भ हो चला था अतः वृद्धि पहले की अपेक्षा तीव्र गति से होने लगी। 17वीं शताब्दी के अन्त में इंग्लैंड तथा वेल्स की सम्मिलित जनसंख्या 5½ मिलियन एवं स्कॉटलैंड की एक मिलियन प्रांकी जाती है।

1801 में प्रथम बार जनगणना हुई तब से लेकर प्रत्येक 10वें वर्ष (1941 को छोड़कर—युद्ध के कारण) नियमित रूप से जनगणना होती रही है। 1961 की अधिकृत जनगणना के अनुसार ब्रिटेन के प्रमुख पाँचों भागों में जनसंख्या सम्बन्धी आँकड़े निम्न प्रकार थे—

ब्रिटेन का क्षेत्रफल एवं जनसंख्या—1961

प्रदेश	भू क्षेत्र	पुरुष	स्त्रियाँ	कुल जनसंख्या
इंग्लैंड	50,331	21,012,069	22,448,456	43,460,525
वेल्स	8,016	1,291,764	1,352,259	2,644,023
स्कॉटलैंड	30,405	2,484,170	2,694,320	5,178,490
मैन द्वीप	211	22,060	26,091	48,151
चैनल के द्वीप	75	50,090	54,288	104,378
योग	89,038	24,860,153	26,575,414	51,435,567
	वर्गमील			

30 जून 1969 को ब्रिटेन की अनुमानित जनसंख्या 54 मिलियन थी। इसमें से 48.8 मिलियन लोग इंग्लैंड तथा वेल्स में बसे थे।

अगर वर्तमान जनसंख्या (लगभग 54 मिलियन) की तुलना 1961 की जनसंख्या (लगभग 51½ मिलियन) से की जाए तो प्रकट होता है कि पिछले दशक में लगभग 2½-3 मिलियन की वृद्धि हुई। अगर वार्षिक गति देखी जाए तो 2½-3 लाख होगी। यह बहुत ही कम वृद्धि है। विशेषकर एशियाई देशों की तुलना में तो नगण्य है। वस्तुतः ब्रिटेन वर्तमान में जनसंख्या-वृद्धि की तीसरी स्टेज में चल रहा है। अतः वृद्धि धीमी हो गई है। अब यहाँ जन्म और मृत्युदर दोनों नियंत्रित हैं, परस्पर समतुलन की अवस्था में हैं। जन्मदर औद्योगीकरण के फलस्वरूप ऊँचे उठे हुए स्तर के कारण कम है जबकि औपधि विज्ञान ने

मृत्यु दर को नगण्य कर दिया है। 19वीं शताब्दी के अन्तिम दशकों में प्रतिवर्ष लगभग 4 लाख व्यक्ति बढ़ जाते थे। 1871 से लेकर 1931 तक वृद्धि का यही क्रम रहा।

द्वितीय स्थिति के कारण भूभाग की सीमितता, उपनिवेशों की समाप्ति के कारण बाहर जाने के अवसरों में कमी तथा औद्योगिकरण में निरंतर वृद्धि के फलस्वरूप जनसंख्या के घनत्व में पर्याप्त वृद्धि हुई है। यूरोप में नीदरलैंड्स को छोड़कर जहाँ जन घनत्व 893 मनुष्य प्रतिवर्ग मील है, ब्रिटेन (इंग्लैंड तथा वेल्स) का घनत्व सर्वाधिक है। घनत्व में वृद्धि के स्वरूप को निम्न सारणी द्वारा समझा जा सकता है—

### जन घनत्व—ब्रिटेन

(मनुष्य प्रति वर्गमील)

	इंग्लैंड एव वेल्स	स्कॉटलैंड
1801	52	55
1851	307	97
1881	445	125
1931	685	163
1961	791	174

पिछले 30-40 वर्षों से इंग्लैंड तथा वेल्स में ग्रामीण तथा शहरी जनसंख्या के ढाँचे में कोई विशेष परिवर्तन नहीं हुआ है दोनों का क्रमशः प्रतिशत 20 तथा 80 ही चला आ रहा है। वर्तमान में देश में सात प्रमुख शहरी क्षेत्र हैं जिनमें देश की लगभग 33.8% जनसंख्या निवास करती है। ये हैं—लंदन (बृहत्तर लंदन—8 मिलियन मेट्रोपोलिटन क्षेत्र—5 मिलियन), टाइने साइड (839,910), पश्चिमी यॉर्क (1,727,300), दक्षिणी-पूर्वी लकासायर (2,443,370), मर्सीसाइड (1,354,660), पश्चिमी मिडलैंड (2,440,540) तथा दक्षिणी पूर्वी वेल्स (1,940,980)।

जनसंख्या के वितरण पर भौगोलिक वातावरण एवं उद्यम के स्वरूप का भारी प्रभाव होता है। प्रारम्भ में जब ब्रिटेन एक कृषि प्रधान देश था तो जनसंख्या का अधिकांश भाग दक्षिण पूर्व के निचले प्रदेशों में निवास करता था। इन प्रकार जनसंख्या के घनत्व एवं जमीन की उपजाऊ शक्ति में बीच सीधा-सीधा सम्बन्ध था। 15वीं शताब्दी में जब समुद्री व्यापार बढ़ता गया लोग तटवर्ती क्षेत्रों की ओर आकर्षित हो गए। इन्हीं दिनों यहाँ उनी वस्त्रोद्योग भी पनप रहा था अतः लोगों का ध्यान योर्कसायर, कोस्ट वॉलड्स

आदि क्षेत्रों की तरफ गया। 1801 में पहली जनगणना के समय पाया गया कि लंदन का जन घनत्व 250, योर्कशायर में 200 तथा सोमरसेट में 150 अनुष्य प्रति वर्गमील था। इस समय लगभग तीन चौथाई जनसंख्या ग्रामों में निवास करती थी।

भौद्योगिक क्रांति के बाद जैसे-जैसे भौद्योगीकरण बढ़ता गया लोग भौद्योगिक केंद्रों, नगरों तथा लंदन केंद्रों की ओर स्थानान्तरित होने लगे। इस प्रकार लकाशायर, मिडलैंड्स, स्ट्रॉडशायर, योर्कशायर, ब्रिस्टल की घाटी आदि क्षेत्रों में लाखों की संख्या में मजदूर आकर बसने लगे। भौद्योगिक विकास के स्तर के अनुरूप सर्वाधिक केंद्रीकरण लंदन, मिडलैंड्स, लकाशायर, टाइनेसाइड तथा क्लाइड साइड में हुआ। इस समय लंदन का घनत्व 11,000 व्यक्ति, कैंट का 1000 एव सुएक्स का 750 व्यक्ति प्रति वर्ग मील है। इनकी तुलना उत्तर-पश्चिम के भागों से की जा सकती है। यथा, वेस्टमोरलैंड में 79, उत्तरी स्काटलैंड के प्रांतिक क्षेत्र में 19, वेल्स के रैनोशायर में 39 तथा पश्चिमी आयरलैंड में केवल 59 व्यक्ति प्रतिवर्ग मील अनु-भाग में बसे हैं।

ब्रिटेन में उद्योगों के उत्कर्ष एव पतन का जनसंख्या की गतियों से स्पष्ट सम्बन्ध रहा है। 1914 से पहले उन काउंटीज में ही तेजी से जनसंख्या बढ़ी जिनमें भौद्योगिक विकास या कोयले की खुदाई थी। इन दिनों कृषि क्षेत्रों में स्थान नगरों की जनसंख्या में भी कोई साध वृद्धि नहीं हुई। 1921-31 की अवधि में मैनचेस्टर, लंदन एव पूर्वी इंग्लैंड में ही वास्तविक वृद्धि हुई। यहाँ का वृद्धि प्रतिशत 46 था जबकि सम्पूर्ण इंग्लैंड के लिए 03 प्रतिशत था। सम्पूर्ण ब्रिटेन का वृद्धि प्रतिशत इन 10 वर्षों के लिए 15 प्रतिशत था। अगले 20 वर्षों यानी 1951 तक की अवधि में जनसंख्या का स्वरूप देश के कई भागों में होने वाले प्राथमिक परिवर्तनों से प्रभावित रहा। इस अवधि में उत्तरी भाग में 36 प्रतिशत, वेल्स में 67 प्रतिशत, स्काटलैंड में 58 प्रतिशत तथा उत्तरी आयरलैंड में 58 प्रतिशत का ह्रास हुआ। इसके विपरीत दक्षिणी-पश्चिमी इंग्लैंड में 103 प्रतिशत, दक्षिणी-पूर्वी इंग्लैंड में 38 प्रतिशत तथा मिडलैंड्स में 46 प्रतिशत की वृद्धि हुई। अगले 10 वर्षों में भी स्वरूप नामग्न गयी रहा।

निम्नलिखित दृष्टिकोण के जनसंख्या आंकड़ों में पता चलता है कि स्काटलैंड की जनसंख्या अत्यन्त कम होती जा रही है। इनके विपरीत इंग्लैंड तथा वेल्स की जनसंख्या बढ़ती जा रही है। इन समय इन दोनों में मिलाकर लगभग 48 मिलियन लोग निवास कर रहे हैं। देश का दक्षिणी-पूर्वी भाग लगभग 30 प्रतिशत जनसंख्या को आश्रय दिए हुए है जिम्मे वृद्धतर लंदन की 8 मिलियन तथा बाहरी मैनचेस्टर क्षेत्र की 5 मिलियन है। जनसंख्या का 147 प्रतिशत भाग उत्तरी-पश्चिमी, 104 प्रतिशत भाग मिडलैंड्स एव 98 प्रतिशत योर्कशायर में है। जनसंख्या-शास्त्रियों का अनुमान है कि 1981 में ब्रिटेन की जनसंख्या लगभग 61 मिलियन होगी। इसमें दक्षिणी-पूर्वी इंग्लैंड की जनसंख्या 19 मिलियन होगी।

दक्षिण-पूर्व में, जहाँ जनसंख्या की वृद्धि तेजी से हो रही है, वृद्धि वस्तुतः नगरों के आस पास के भागों में है, स्वयं नगरों में नहीं। पिछले दो-तीन दशकों से ऐसा रिवाज चला है कि लोग अपने आवासीय अधिवास प्रायः शहर से दूर घाटत उपनगरों में बनाना पसंद करते हैं। इनका कार्य क्षेत्र शहर में ही होता है। शहरों से ये उपनगर विविध प्रकार के यातायात के माध्यमों से जुड़े रहते हैं।

---

# ब्रिटेन के प्राकृतिक प्रदेश

परातलीय स्वरूप, सांस्कृतिक एवं आर्थिक विकास आदि तत्वों के आधार पर ब्रिटिश द्वीप समूह को मोटे तौर पर कई प्राकृतिक प्रदेशों में विभाजित किया जा सकता है। ये हैं—

- (1) उत्तरी स्कॉटिश उच्च प्रदेश।
- (2) मध्यवर्ती स्कॉटिश निचले-प्रदेश।
- (3) मध्यवर्ती इंगलिस उच्च प्रदेश (पीनाइन श्रम)।
- (4) इंगलिस निचले प्रदेश।

अ उत्तरी-पूर्वी क्षेत्र।

ब योर्कशायर।

स लकाशायर।

द मिडलैंड्स।

ई दक्षिणी-पूर्वी इंगलैंड।

(5) वेल्स एवं डैवोनियन पैनिनगुना।

(6) आयरलैंड।

**उत्तरी स्कॉटिश उच्च प्रदेश।**

स्कॉटलैंड यूरोप के अत्यन्त ऊँच ग्याबड परन्तु प्राकृतिक सुन्दरता की दृष्टि से अति विसिष्ट क्षेत्रों में से एक है। यह सम्भाग इस तथ्य का भी प्रत्यक्ष प्रमाण है कि मानव में प्रतिकूल भौगोलिक बातावरण में भी सफलतापूर्वक अपने कार्य करने और रहने की क्षमता है। स्कॉटलैंड का अधिकतर भाग पश्चिमी नार्वे के फयोडॅलैंड्स से मिलता जुलता है। मध्यवर्ती निचले क्षेत्रों में भारी औद्योगिक विकास हुआ है। मोटे तौर पर स्कॉटलैंड को तीन प्राकृतिक त्रुओं में विभाजित किया जा सकता है—उत्तर में उच्च प्रदेश, मध्य में निचले क्षेत्र तथा दक्षिणी भाग में पुन उच्च प्रदेश। दक्षिणी उच्च प्रदेश न केवल भू-दृश्यावलि वरन् कुछ सीमा तक संरचना की दृष्टि से भी इंगलैंड के पीनाइन श्रम में मिलते जुलते हैं अतः प्रस्तुत अध्ययन में इन्हें इंगलैंड के मध्यवर्ती उच्च प्रदेशों के साथ ही रखा गया है।

उत्तरी स्कॉटिश उच्च प्रदेश अधिक बड़े फटे, प्राचीन बठोर, खेदार चट्टानों के बने पठारी भाग हैं। सर्वत्र हिमक्रिया के चिह्न सुस्पष्ट हैं, जिन्हें पयोडॅस, तनपात्र भीमें, हिमागार आदि रूपों में देखा जा सकता है। घाम टाल दक्षिण-पूर्व को है। अधिकांश भू-आकृतियाँ पुरानी हैं जो प्रदेश की प्रौढावस्था की छोटक हैं। सम्पूर्ण उच्च प्रदेश

प्राकृतिक घास (मूर) से ढके हैं, बीच-बीच में एकाध वृक्ष नजर आ जाता है। बसाव बहुत कम है। भौसलन एक मनुष्य प्रति वर्ग मील से ज्यादा नहीं बैठता। प्लोस्टोसीन हिमयुग में सम्पूर्ण प्रदेश हिम से ढका था जिसके कारण चोटियाँ धिमी और गोलाकार हैं। औसत ऊँचाई 1500-2000 फीट है। कुछ चोटियाँ ही औसत ऊँचाई को भंग कर पठारों की तरह उभरी हुई हैं। पश्चिम में स्थित बैननेबिस की ऊँचाई 4406 फीट तक है।

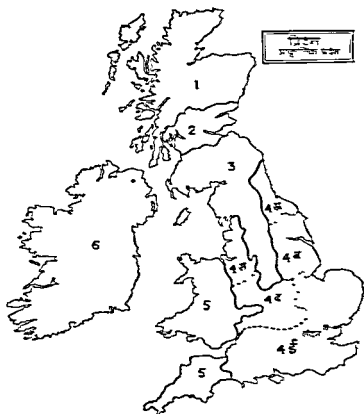
स्कॉटिश उच्च प्रदेश अपने सभी क्षेत्रों में विशृम्भित है। बीच-बीच में गहरी चौड़ी घाटियाँ हैं। घाटियों की सभ्यता और वारम्बारता भी इतनी अधिक है कि कहीं-कहीं तो पठार पर्वतीय स्वरूप धारण करते दिखाई देने हैं। भूगर्भविदों का अनुमान है कि उत्तर-पूर्व में दक्षिण-पश्चिम दिशा में फैली इन घाटियों में से अधिकांश मरचनात्मक उद्गम की हैं। निम्नरूढ़ हिमानियों ने इन्हें चौड़ा कर दिया है। इन्हें यहाँ 'ग्लैन्म' कहा जाता है। घाटियों के तल में लम्बाकार भोलियों हैं जिन्हें 'लॉच' कहते हैं। ग्लैन्मोर इन घाटियों में सबसे लम्बी घाटी है जो द्वीप को दो भागों में विभाजित करती हुई धुर उत्तर-पूर्व (मोरे की खाड़ी) से घुर दक्षिण पश्चिम (लॉर्न की खाड़ी) तक फैली है। कहीं-कहीं ये घाटियाँ इतनी गहरी और चौड़ी हो गयी हैं कि इनका तल समुद्र-तल के बराबर हो गया है। पर्वत इनके द्वारा पृथक् किए गए भाग द्वीपों के रूप में दिखाई पड़ते हैं। हीग्राइडस, स्के, मथ, उर्र्न्, हैरिस, लैत्रिस, ओकनी द्वीप समूह आदि इसी प्रक्रिया से पृथक् हुए हैं।

प्रशासनिक दृष्टि से उत्तरी स्कॉटिश उच्च प्रदेश कैपनेस, सदरलैड, रीम-क्रोमार्टी, इन्वरनेस, मोरेय, बेफ, एवरडीन, किन-कार्दाइन, आगिल, एगुज तथा पर्थ आदि वाउटीज में विभाजित हैं।

आर्थिक विकास तथा जल बसाव की दृष्टि से यह सम्भाग ब्रिटेन का सबसे पिछड़ा भाग है। इन उच्च प्रदेशों का विस्तार स्कॉटलैंड के 60% भू-भाग में है परन्तु जनसंख्या 5% में भी कम है। घाटी, भोलियों, पीट बॉग्स, नगी चट्टानें यहाँ के वातावरण की प्रमुख प्रतिकूलताएँ हैं। प्राकृतिक ससाधन के नाम पर मूर घास है जिसके आधारे पर ब्रेड पालन व्यवसाय प्रचलित है। ग्रेटनेड द्वीप अपने भेड़ों की नस्लों के लिए विख्यात है। उच्च प्रदेश का दूसरा प्राकृतिक खोन मछली है। भोलियों, पयोडेंस तथा घाटियों में मत्स्य व्यवसाय पर्याप्त मात्रा में विकसित है। तटवर्ती पट्टी, विशेषकर उत्तरी-पूर्वी भाग में, जहाँ मकर समतल भाग है जर्द, आनू आदि की खेती होती है। निचले हिस्सों में चारे की फसलें भी बोयी जाती हैं। उन्हीं के आधारे पर विकसित पूर्वी क्षेत्रों की एवरडीन-एगुज तथा ओर्थॉन नस्लें काफी प्रसिद्ध हो गयी हैं। एवरडीन क्षेत्र में पशुपालन तथा दोरो की नस्लों के विकास की दिशा में काफी प्रगति हुई है। एवरडीन (195,000) पशु पालन व्यवसाय केन्द्र होने के अनतिरिक्त एक महत्वपूर्ण मत्स्य केन्द्र भी है। थय नगर बहुत छोटे-छोटे हैं। इनमें इन्वरनेस (30,000) तथा यूर्थो उल्लेखनीय हैं।



प्रतिकूल भौगोलिक वातावरण तथा पृथक्त्व की स्थिति में रह रहे स्कॉटिश लोग अपने को अपनी रुढ़ियों, परम्पराएँ अर्द्धविकसित जीवन, आदिम प्रकार के उद्यम एवं शैक्षिक भाषा को लेकर सांस्कृतिक दृष्टि से देश के विभिन्न भागों से पृथक् एवं विभिन्न मानते हैं।



चित्र-16

### मध्यपूर्वी स्कॉटिश निचले प्रदेश -

स्कॉटलैंड का मध्यपूर्वी भाग सम्पूर्ण एक घनत्व क्षेत्र है जिनमें खादियों (छोटी छोटी) एवं नदियों (बनाइड प्रवाह) ने परस्पर मीठर तक समुद्र का प्रवेश करा दिया है। बीच-बीच में कुछ नौवीं पहाड़ियाँ हैं। प्रदेश का स्वल्प ऊँचा है इनका नहीं अनुमान इससे ला सकता है कि अगर इन सम्भाव में थोड़ा घनत्व और हो तो समुद्रों मार एक समुद्री बेसिन में परिवर्तित हो जायगा जिनमें पहाड़ियाँ छोटी-छोटी द्वीपों के रूप में होंगी। मध्यपूर्वी घनत्व क्षेत्रों का विस्तार बुटे, डबरटन, स्टर्लिंग, ग्लोस्फो, ग्लोस्फो, रैम्पु, पश्चिमी लोथियन, मिडलोथियन, पूर्वी लोथियन आदि काउन्टीय में है।

मध्यवर्ती निचले प्रदेश को स्कॉटलैंड का आर्थिक हृदय प्रदेश कहा जा सकता है जहाँ इसकी 2/3 जनसंख्या एब 9/10 आर्थिक ससाधन विद्यमान है। घसाव क्षेत्र के तल में विछी पतंदार चट्टानों पर स्कॉटलैंड की सर्वोत्तम कृषि योग्य मिट्टियों का विस्तार है। दलदलों को सुखाकर भी कृषि योग्य भूमि का विस्तार बढ़ाया गया है। कृषि क्षेत्रों से गेहूँ, जई, जौ, आलू तथा अलफाफा आदि उपजते हैं। यहाँ कुछ फसलों में तो प्रति एकड़ उत्पादन ब्रिटेन भर में सर्वाधिक है। पिछले दशकों में मिश्रित-कृषि, पशुपालन तथा बागाती कृषि का भी भारी प्रचार हुआ है। खेतों का आकार प्राय 150 से 200 एकड़ तक का है। समस्त मध्यवर्ती घाटी क्षेत्र में ऐतिहासिक समय से बाजारी एब स्थानीय केन्द्रों के रूप में विकसित कस्बे फँसे हैं। स्टर्लिंग, पर्य तथा डडी इमी प्रकार के नगर हैं। प्रदेश के पूर्व में स्थित डडी 19वीं शताब्दी में बंगाल से प्रायातित जूट के आघार पर जूट उद्योग का विश्व का सबसे बड़ा केन्द्र था। वर्तमान में यहाँ लिनैन, फ्लैक्स, विद्युत-मशीनरी, वस्त्र तथा घड़ी उद्योग विकसित हैं।

क्लाइड नदी का बेसिन ब्रिटेन के महत्वपूर्ण औद्योगिक क्षेत्र में से एक है। यहाँ ग्लासगा स्थित है जो विश्व के महत्वपूर्ण जलपान निर्माण केन्द्रों में से एक है। क्लाइड-साइड औद्योगिक क्षेत्र का विकास ग्लासगो केन्द्र के ही चारों ओर हुआ है। आज 1 मि० से अधिक जनसंख्या वाला यह नगर 1661 में केवल 14,000 प्राणियों को आश्रय दिए हुए था। ग्लासगो एब क्लाइड साइड के विकास का श्रीगणेश 18वीं शताब्दी में हुआ। इंग्लैंड के साथ सगठित होने, अमेरिका से व्यापार बढ़ने तथा क्लाइड की पश्चिम बर्ती स्थिति आदि तदर्थों ने ग्लासगो को एक यातायात व्यापार केन्द्र के रूप में प्रोत्साहित किया। तम्बाकू के व्यापार का यह धीरे-धीरे बृद्धत बड़ा केन्द्र हो गया। मेरीलैंड तथा बर्जिनिया आदि अमेरिकन राज्यों से तम्बाकू का लदान ग्लासगो को ही होता था। 1775 में यूरोप में जितनी तम्बाकू आयात की गयी उसकी आधी मात्रा अकेले ग्लासगो बंदरगाह पर उतरी। इस तथ्य से व्यापार मात्रा और स्वरूप का अनुमान किया जा सकता है। बड़े बड़े भंडार बनाए गए जिनकी सुविधा में प्रोत्साहित होकर अन्य उष्ण कटिबंधीय उपजों की भी मात्रा बढ़ी। बंदरगाह तथा पोताश्रय की क्षमता और सुविधाओं में वृद्धिकरण भी आवश्यक हो गया।

व्यापार से अर्जित धन के आघार पर जलयान निर्माण, वस्त्रोद्योग तथा अन्य प्रकार के उद्योग विकसित हुए। ग्लासगो के आस पास क्लाइड के सहारे-सहारे अन्य औद्योगिक केन्द्रों व उप-नगरों का विकास हुआ। 18वीं शताब्दी के अंत में पास में ही कोयला के बड़े भंडार प्राप्त हुए जिन्होंने लोह इस्पात उद्योग को प्रोत्साहित किया। जेम्सवाट ने अपने वाष्प एंजिन के कई प्रयोग ग्लासगो में ही किए। इजीनियरिंग उद्योग भी विकसित हुआ। मोटर, लोकोमोटिव, सिलाई की मशीन, पम्प, विद्युत मोटरों व एयरक्राफ्ट के बड़े बड़े प्लांट लगाए गए। व्यापारिक तथा सैनिक महत्व के जलयानों का ग्लासगो सबसे बड़ा केन्द्र बना। व्यापारिक कार्य दिन प्रति दिन घटते गए, औद्योगिक स्वरूप मुखरित होता गया।

मिडलैंड्स के दक्षिण में क्वाइड की घाटी व पश्चिम के कोयला क्षेत्रों के निकट अनेक छोटे-छोटे औद्योगिक नगर विकसित हो गए हैं। वस्त्र तथा रासायनिक उद्योगों का भारी विस्तार हुआ है। ग्लासगो के चारों ओर सघन औद्योगिक क्षेत्र हैं जिसमें हर तरफ कोयला, धुंधा, रेत पट्टी, मजदूर बस्ती तथा चिमनियों का साम्राज्य है। मिडलैंड्स की तरह यह भी 'कोयला प्रदेश' हो गया है। ग्लासगो बंदरगाह का मुख्य कार्य इन औद्योगिक क्षेत्रों की आवश्यकता की पूर्ति करना मात्र रह गया है। कोयला आयरनमायर तथा फाइबरमायर की खानों से उपलब्ध हो रहा है। इनके आधार पर ही ग्लासगो के प्राप्त पाल का धानु-क्षेत्र ब्रिटेन का लगभग 15° इन्फात तैयार करता है। वसाव के घनत्व का अनुमान इन तथ्य से हो सकता है कि क्वाइड साइड क्षेत्र की जनसंख्या 2 मिलियन से अधिक है और अपनी 1 मिलियन से अधिक जनसंख्या युक्त ग्लासगो ब्रिटेन का दूसरे नम्बर का शहर होने के लिए बर्हिषम का प्रतिद्वंदी है।

भार मध्यवर्ती घसाव क्षेत्र के पश्चिम (क्वाइड-साइड) में स्कॉटलैंड का भाषिक और व्यापारिक हृदय विद्यमान है तो पूर्व में फोर्क की खाड़ी के सहारे-सहारे सांस्कृतिक हृदय। यहीं स्कॉटलैंड की राजधानी, एडिनबर्ग स्थित है। विशाल चर्च, निहासन भवन, सभ्य भवन, गड़ी तथा अनेक पुरातत्व संग्रहालयों युक्त एडिनबर्ग नगर (500 000) वास्तव में ही एक राजधानी नगर तथा प्रशासनिक केन्द्र साज्ज है। औद्योगिक विकास भी हुआ है जिसकी पृष्ठभूमि में मिडलैंडियन क्षेत्र से प्राप्त कोयला एवं निकटवर्ती कुनों से उपलब्ध तेल का सहयोग उन्लेखनीय है। यहाँ कलात्मक उद्योग हैं जिनका शैक्षिक आधार है। एडिनबर्ग अपने प्रकाशन, छापी तथा कागज निर्माण उद्योग के लिए उन्लेखनीय है।

### मध्यवर्ती इंगलिश उच्च प्रदेश :

स्कॉटलैंड के मध्यवर्ती निचले घसाव क्षेत्रों की दक्षिणी सीमा से लेकर दक्षिण में इंग्लैंड के मिडलैंड प्रदेश तक उच्च प्रदेशों का विस्तार है जिनको तीन उप-इकाइयों में रखा जा सकता है। ये हैं दक्षिणी स्कॉटलैंड के उच्च प्रदेश, लेकडिस्ट्रिक्ट तथा पीनाइन क्रम। पीनाइन श्रृंखला पश्चिम में ऊँची पर्वतीय काठियों द्वारा लेक डिस्ट्रिक्ट के पर्वतों से जुड़ी है। उत्तर में यह कम टाइने-पार्टी द्वारा चंबियट पहाड़ियों से घृष्ट है। चंबियट पहाड़ियाँ अपने पश्चिम से स्थित दक्षिणी स्कॉटिश उच्च प्रदेशों से जुड़ी हैं। उन्लेखनीय है कि सम्पूर्ण उच्च प्रदेश में ज्यादा ऊँचाइयों की फँस तथा घाटियों की 'डेन्स' कहा जाता है। लेक डिस्ट्रिक्ट एवं दक्षिणी स्कॉटिश उच्च प्रदेशों के मध्य सोल्वे की खाड़ी तथा निचला प्रदेश विद्यमान है जिसने इन मन्मा में उच्च प्रदेशों की निरंतरता को भंग किया है। लेकिन ऊँचाई में भारी अन्तर होने हुए भी यह मध्यवर्ती उच्च प्रदेशों का ही एक भाग है। वस्तुतः सोल्वे निचले भाग की एक विशाल 'डेल' के रूप में मानना ज्यादा उपयुक्त होगा।

पीनाइन क्रम की तीन उप-विभागों में रखा जा सकता है—

- 1 दक्षिणी पीनाइन्स- घुर दक्षिण से एघरे घाटी तक
- 2 मध्य पीनाइन्स- एघरे घाटी से स्टेन मोर दरें तक
- 3 उत्तरी पीनाइन्स- स्टेन मोर दरें से टाइने-घाटी तक

दक्षिणी पीनाइन्स हरसीनियन युगीन प्रतिनति है जिसके नीचे भागो में हिम आवरण के चिह्नावशेष स्पष्ट हैं। समस्त सम्भाग में चूने की चट्टानों का बाहुल्य है। यत्र तत्र कास्टेन दुष्याबलि भी मिलती है। पीनाइन्स त्रम के अन्य भागों की तुलना में यहाँ प्राकृतिक घास (मूर) कम सघन है। जहाँ चूने की पत्तों के बीच-बीच में शैल्स की पर्तें हैं, चौड़ी घाटियाँ हैं वहाँ समृद्ध चरागाह हैं। दुग्ध व्यवसाय तथा पशुपालन होता है। चौड़ी घाटियों में छोटे-छोटे गाँव हैं। पशुचारण, पर्यटन उद्योग, तथा खान खुदाई (सीसा बँराइट्स, फ्लोर स्फोर) प्रधान आर्थिक आधार हैं। उत्तरी भाग में घाटियों में यातायात के विकास में सहयोग दिया है। इनमें एघरे गैप सर्वाधिक महत्वपूर्ण है।

एघरे गैप के उत्तर यानी मध्यवर्ती पीनाइन्स में रचना भिन्न प्रकार की है। यहाँ चूने तथा बलुषा पत्थर की विशाल क्षैतिज पर्तें जिंछी हैं जिसका क्रमिक ढाल पूर्व की ओर है। पश्चिम में व्हेनसाइड तथा इग्लेवरा में ऊँचाई 2400 फीट तक है। ऊर्ज, स्वालडेल, व्हेन्सलेडेन, ऊरे, निटिरडेल तथा व्हारफेडेल आदि घाटियों ने मध्य भाग में पीनाइन्स को पर्याप्त सुगम बना दिया है। इन घाटियों में छोटे-छोटे गाँव बसे हैं। मूर अपेक्षाकृत ज्यादा समृद्ध हैं जिसके आधार पर पाली गयी भेड़ों से योर्कशायर क्षेत्र को ऊन प्राप्त होती रही है। उत्तरी पीनाइन्स में ऊँचाई अपेक्षाकृत ज्यादा (शॉसफैल 3000 फीट) है। दक्षिणी पीनाइन्स की तुलना में खनन कार्य कम है परन्तु मूर घास तथा भेड़ ही प्रधान आर्थिक आधार हैं। उत्तरी भाग में दरारें ज्यादा हैं। एडेन घाटी के ऊपर, पश्चिम में, पीनाइन्स बिल्कुल दीवाल की स्वरूप लिए हुए हैं। दरार एव घसाव से बना टाइने-गैप (600 फीट) उत्तरी पश्चिमी तथा उत्तरी-पूर्वी इंग्लैंड के बीच आसान यातायात मार्ग प्रस्तुत करते हैं।

टाइने कॉरीडर के उत्तर में चैम्पियट उच्च प्रदेश विद्यमान है जिसमें स्थित 2700 फीट ऊँचा ग्रेंनाट भू-खण्ड चैम्पियट पठार स्वरूप तथा संरचना में पीनाइन्स त्रम से भिन्न है। इस पठारी उच्च प्रदेश के सहारे सहारे ज्वालामुखी तथा आग्नेय चट्टानों की पहाड़ी शृंखला का विस्तार है जिसे 'चैम्पियट पहाड़ियों' के नाम से जाना जाता है। अभेद्य चट्टानें एव अव्यवस्थित जल निकाम के फलस्वरूप घाम क्षेत्र समुचित तथा सुवितरित नहीं है। मूर तथा हीदर दोनों ही का ज्यादा आर्थिक महत्व नहीं है। इस सम्भाग का ज्यादा उत्पादन एव महत्वपूर्ण हिस्सा वे घाटियाँ हैं जो सैंटस्टोन चट्टानों में कटाव से विकसित हुई हैं। इनमें टाइने, एलन, कौबेट तथा टबीड की घाटियाँ उल्लेखनीय हैं।

पीनाइन्स के पश्चिम में स्थित लेकडिस्ट्रिक्ट पूर्णतया पर्वतीय प्रदेश है। संरचना की दृष्टि से यह उच्च प्रदेश प्राचीन आग्नेय तथा परिवर्तित चट्टानों का गुम्बदाकार स्वरूप

माना जाता है जिसके ऊपर पर्वदार चट्टानों की पतली सी पतं है। मध्य में ऊँचाई होने से जल प्रवाह विकीर्ण प्रकार का है। घाटियाँ गहरी हैं। कई घाटियों में भीतें बन गयी हैं जिनकी सुन्दरता प्रतिवर्ष हजारों पर्यटकों को आकर्षित करती है। अपनी प्राकृतिक सुन्दरता के कारण ही लेकडिस्ट्रिक्ट प्रदेश बर्ड्सवर्थ आदि प्रकृति-कवियों का प्रिय स्थल रहा। इस प्रदेश के उच्च भागों में पछुआ हवाओं द्वारा भारी वर्षा (100 इंच) की जाती है। ठंडी-भाईं जलवायु है। स्वाभाविक रूप से प्राकृतिक चरागाह समृद्ध है। ढालों पर भेड़ तथा घाटियों में ढोर पाले जाते हैं। खनिज ससाधनों की दृष्टि से भी बम्बरलैंड प्रदेश धनी है। मध्य भाग में स्टेट उपलब्ध है। पश्चिमी भाग में ब्रिटूमिनस कोयले की खुदाई होती है जिसकी पतं समुद्र में आने तक बढ़ गयी हैं। पास में ही हैमेटाइन लौह-अयस उपलब्ध है। दोनों के संयोग से बकिंगटन तथा बैरो-इन-फरनेस में धातु उद्योग विकसित हो गए हैं। कंडल, जो स्थानीय यातायात भागों पर केन्द्रीय स्थिति में है, में स्थानीय क्षेत्रों से उपलब्ध ऊन के आचार पर ऊनी वस्त्रोद्योग विकसित हो गया है।

दक्षिणी स्कॉटिश उच्च प्रदेश ज्यादा ऊँचे नहीं हैं। औसत ऊँचाई 1500 फीट है। सर्वाधिक ऊँचो चोटियाँ 2500 तथा 2800 फीट के बीच में हैं। यह भी एक अत्यंत विचित्र उच्च प्रदेश है जिसका विस्तार लैंताक, आयर, विगटाउन, किंग कुडब्राइट, डम्फ्रीज, सैलकिंक, पीब्लिस, रीक्सवग, बरबिक आदि काउण्टीज में है। अधिकतर भागों में सिलुरियन युगीन शीस्त चट्टान का विस्तार है जिसे भ्रनक्षय के साधनों ने पर्याप्त प्रभावित किया है। प्राचीन खेदार चट्टानें कम स्पष्ट हैं। मध्य में ऊँचाई ज्यादा है जहाँ से नदियाँ विकीर्ण रूप में चारों ओर की गयी हैं। सम्पूर्ण प्रदेश में मूर का आधिक्य है जिसने भेड़-पालन को प्रोत्साहित किया है। यही इस प्रदेश का प्रधान आर्थिक उद्यम है। भ्रच्छी किस्म की ऊन पैदा होती है जिसने इस सम्भाग में ऊनी वस्त्रोद्योग को जन्म दिया है जिसका प्रधान क्षेत्र लम्बी टवीड घाटी है। इसमें पीब्लिस, गैलेशील्स तथा सैलकिंक प्रमुख केन्द्र हैं। नीची घाटियों में कृषि व्यवसाय उत्तम है। पूर्वी घुपीले भागों में फनली कृषि तथा पश्चिम के भागों में पशुपालन तथा दुग्ध व्यवसाय उत्तम हैं। स्कॉटलैंड तथा इंग्लैंड की सीमा पर स्थित होने के कारण ये उच्च प्रदेश कूटनैतिक दृष्टि से महत्वपूर्ण रहे हैं। पहाड़ियों पर पत्तिबद्ध गधे तथा किले नजर आते हैं। बरबिक, डम्बर, पीब्लिस तथा सैलकिंक नगर मध्य युगों में मूलतः गडियाँ ही थे।

### इंग्लैंड के निचले प्रदेश •

पीनाइन श्रम के पूर्व, दक्षिण-पूर्व दक्षिण तथा दक्षिण पश्चिम में निचले प्रदेश स्थित हैं। इहाँ में इंग्लैंड की आधिकाश जनसंख्या तथा आर्थिक क्रियाएँ विद्यमान हैं। इंग्लैंड के ये निचले प्रदेश शूललाबद्ध हैं। अगर मिडलैंड गैप द्वारा जोड़ दिया जाए तो इनका विस्तार पूर्व में लंदन बेसिन, सामर मीट, योर्कशायर से लेकर पश्चिम में लंकाशायर तथा वेगायर तक है। इन निचले प्रदेशों का जन्म उस मलवे के उन्धान के पनम्बर हृषा जो हरसीनियन व कैंलीडोनियन श्रम में से कट कट कर दक्षिण में स्थित समुद्र में जमा होता

रहा। बालातर में ग्रन्थाइन घटना क्रम में मुख्यतः ट्रिपेसिक युग में ये थल भाग के रूप में स्पष्ट हुए। अनिक्ततर निचले भागों में पनदार चट्टानों, जिनमें चूने के अण्ड व चिबनी मिट्टी के अण्ड का वाहुल्य है। मैदान इन्हें इस रूप में कह दिया जाता है कि नीचे प्रदेश है वरना इनका स्वरूप मैदानी नहीं है। यत्र-तत्र उच्च प्रदेश, नीची पहाड़ियाँ तथा स्वार्प-लेइस इनके घरातल को अन्तर्मान बनाते हैं। ये निचले प्रदेश ही ब्रिटेन के कृषि कार्यों के आधार हैं। यहाँ अनेक शहरी एवं औद्योगिक केन्द्र हैं। समस्त निचले प्रदेशों में वनस्पति का प्राकृतिक स्वरूप बदल दिया गया है, वन काट दिए गए हैं। यूरोग के अन्य भागों की तरह यहाँ भी मूल स्थितियों में भारी परिवर्तन हुआ है। वर्तमान स्वरूप भारी साम्प्रतिक मिथण का परिणाम है।

(घ) उत्तरी-पूर्वी क्षेत्र-इंग्लैंड के उत्तर पूर्व में स्थित टाइन नदी का बेसिन देश के उन भागों में से एक है जहाँ औद्योगिक क्रांति की लहर पहले पहल आयी। इस क्षेत्र को उस कोयला की सुविधा उपलब्ध थी जो नॉर्थम्बरलैंड-डरहम की खानों से पर्याप्त मात्रा में प्राप्त था। खानें नदी के दोनों ओर स्थित थीं। लौह अयस्क भी थोड़ी सी दूरी पर उपलब्ध था। कोयला कोकिंग किस्म का था परिणाम यह हुआ कि टाइन, टीज तथा बीयर आदि नदियों के सहारे-सहारे अनेक धातु उद्योग विकसित हुए। पर्याप्त मात्रा में कोयला निर्यात भी किया जाने लगा। बम्बरलैंड की तरह यहाँ भी कोयले की पर्तें समुद्र में आगे तक बढ़ गयी हैं और समुद्र में खुदाई चालू है। पश्चिम खानों की खुदाई अब महेगी पड़नी है।

टाइन पर स्थित न्यूकैमिल (300,000) यहाँ की प्रादेशिक राजधानी व उत्तरी पूर्वी इंग्लैंड का प्रधान बंदरगाह है। इस बंदरगाह में 14वीं शताब्दी में लंदन को कोयले का खदान प्रारम्भ हुआ जो 19वीं शताब्दी तक आते-आते सारे विश्व को जाने लगा। कोयले का निर्यात और न्यूकैमिल का उद्यम एक तरह से एक दूसरे के पर्यायवाची शब्द हो गए। कोयले के निर्यात का न्यूकैमिल बंदरगाह से इतना वादात्म्य हो गया कि किसी विपरीत कार्य के लिए यह कहावत कही जाने लगी "न्यूकैमिल को कोयला ले जाना" (जैसे भारत में "दुल्हे बाम वरेली को") पिछले 2-3 दशकों में इस क्षेत्र के कोयला उत्पादन की मात्रा घटी है पत्तन अच्छी किस्म का कोयला बेन्स से अगवाया जाने लगा है।

न्यूकैमिल से टाइन नदी के मुहाने तक नदी के सहारे-सहारे अनेक औद्योगिक बस्ते फैले हैं जिनमें धातु, जलयान निर्माण रसायन तथा मशीनरी उद्योग विकसित हैं। न्यूकैमिल को दक्षिण में स्थित टीम घाटी में पिछले वर्षों में विविध उद्योग बनने हैं। स्वयं न्यूकैमिल एक बड़ा औद्योगिक केन्द्र है जहाँ लोह दुष्पान के कारखाने हैं। इस प्रकार लगभग 1 मिलियन में अधिक जनसंख्या को समेटे न्यूकैमिल क्षेत्र उत्तरी-पूर्वी इंग्लैंड का एक सघन एवं प्रमुख शहरी क्षेत्र है। क्षेत्र के अन्य नगरों में गेटमहैड, साउथ गील्ड, सडरलैंड व डरहम आदि उल्लेखनीय हैं। डरहम इस क्षेत्र का ऐतिहासिक नगर है जो एक नदी द्वारा

धरे हुए पैनिंगुला स्वरूप भू-भाग पर स्थित है। डरहम क्षेत्र का कोयला वीयर के मुहाने पर स्थित सडरलैंड से निर्यात किया जाता था परन्तु 1930 के कोयला-संकट के बाद यह निर्यात मात्रा बहुत कम हो गयी है। यहाँ जलयान भी निर्मित होते हैं।

टीज के मुहाने पर स्थित मिडिल्सब्रग (200,000) के भारी लौह-इस्पात उद्योग की पृष्ठभूमि में नोथम्बरलैंड का कोयला तथा क्नीवर्लैंड का लोहा रहा है जिनके समूह से 1900 के लगभग यह ब्रिटेन के प्रमुख इस्पात उत्पादक केन्द्रों में से एक हुआ। वर्तमान में यहाँ की भट्टियों में प्रयोगित अधिकांश लौह-अयस्क आयात किया जाता है। ब्रिटेन के लौह इस्पात उद्योग में उत्तरी-पूर्वी तट पर स्थित औद्योगिक केन्द्रों का भारी महत्व है। ये क्षेत्र देश का 24 प्रतिशत पिंग आयरन तथा 20 प्रतिशत इस्पात तैयार करते हैं। 1945 से 1960 तक उत्तरी पूर्वी क्षेत्र 'विक्रम क्षेत्र' माना गया। इस अवधि में यहाँ के आर्थिक विकास के लिए सरकार ने भी योजनाबद्ध सहायता की। इस योजना से क्षेत्र को भारी लाभ हुआ। आर्थिक टाचे के प्रमुख स्तम्भ इस्पात, रसायन तथा भारी उद्योग (जलयान निर्माण एवं मरम्मत) ही रहे। कई हल्के उद्योग भी पनपे। व्यापार को सगठित करने के लिए विज्ञात व्यापार सघ बनाए गए हैं जिनमें लगभग 60,000 व्यक्ति सम्मिलित हैं। कुछ नए प्लांट्स भी लगाए गए हैं। डालिंगटन में विद्व की विभाजनम ऊनी मिलों में से एक स्थापित की गयी है। इस पिछले दो दशकों में उत्तरी-पूर्वी क्षेत्र का योजनाबद्ध आर्थिक विकास हुआ। उत्पादन का स्तर-प्रतिशत बढ़ा है परन्तु जनसंख्या में कोई खास वृद्धि नहीं हुई है। उत्पादन में कमी आने के बावजूद कोयला उद्योग इस क्षेत्र का सबसे बड़ा उद्योग है जिसमें क्षेत्र की 14% जनसंख्या लगी है।

(ब) योर्कशायर—टीज दनी के दक्षिण में पूर्वी तटवर्ती मैदान क्रमशः चौड़े होते जाते हैं। केवल कुछ ही पठारी विस्तार अपने मूर घास के आरण सहित तट तक पहुँच पाते हैं परन्तु सघन कृषि क्षेत्र पश्चिम में पीनाइस के चरण प्रदेश तक विस्तृत हैं। यह योर्कशायर प्रदेश है जिसे यहाँ के लोग 'सबसे बड़ा, सबसे सुन्दर' कहते हैं।<sup>57</sup> एक तरह से योर्कशायर का विस्तार पश्चिम में लकाशायर शीर उनके तट भाग तक है क्योंकि इन सम्भाग में पीनाइस बहुत नीचे है। घाटियों एवं दरों में होकर यातायात के माध्यम आसानी से दोनों तरफ के भागों को जोड़ते हैं। एम्पो-मैकमोन लोग इहाँ भागों से पश्चिम की ओर बटे थे। इंग्लिश राष्ट्र एवं सभृति के निर्माण में योर्क का महत्वपूर्ण हाथ रहा है। ऐतिहासिक समय में यह रोमन, ईंग्लिश तथा नॉर्मन लोगों का गड रहा। आज योर्क की उपजाऊ घाटी में विद्यमान यह नगर एक महत्वपूर्ण रेलवे केन्द्र होने के साथ-साथ अपने अपने कृषि प्रधान समृद्ध पृष्ठ प्रदेश का क्षेत्र भी है। हम्बर की एम्चुरी पर स्थित प्रिम्सबी तथा निरटवर्नी हल वदरगाह योर्कशायर के जल यातायात के क्षेत्र हैं। प्रिम्सबी (100,000) उत्तरी सागर का सबसे बड़ा मत्स्य केन्द्र है यहाँ से मछलियाँ सदन तथा

मिडलैंड के सघन क्षेत्रों को निर्यात की जाती हैं। हल (305,000) ब्रिटेन के विशालतम वदरगाहों में से एक है जहाँ चाय पदार्थ, तिलहन, इस्पात, वस्त्रोद्योग सम्बन्धी सामान, मशीनरी, कोयला तथा अन्य विविध वस्तुएँ आयात की जाती हैं।

यूकशायर प्रदेश में सर्वाधिक तथा उल्लेखनीय प्रगति कोयला क्षेत्रों में हुई है। पीनाइन्स के चरण प्रदेशों में खानों के निकट घाटियों में अनेक औद्योगिक केन्द्र विकसित हैं जिनको सम्मिलित रूप से 'बैस्ट राइडिंग' क्षेत्र के नाम से जाना जाता है। बैस्टराइडिंग क्षेत्र अपने ऊनी वस्त्रोद्योग के लिए विख्यात है। लीडस (510,000) तथा ग्रैंडफोर्ड (296,000) ऊन की सफाई, बुनाई तथा वस्टडे तैयार करने के सबसे महत्वपूर्ण केन्द्र हैं। ये दोनों ब्रिटेन के उन कुछ नगरों में से हैं जिनकी जनसंख्या प्रमत्त बढ़ रही है। अन्य क्षेत्रों में हैलीफैक्स, हड्सफील्ड, केचले तथा वेवफील्ड उल्लेखनीय हैं। डॉन वास्टर कोल-कुदाई का प्रमुख केन्द्र है। क्षेत्र में कुछ तेल व पोटोश भी मिले हैं। संक्षेप में पश्चिमी यूकशायर ऊनी वस्त्रोद्योग में मत्तग्न है। यह शहरी केन्द्र लगभग 18 मिलियन जनसंख्या को आश्रय दिए हुए है।

ऊनी वस्त्रोद्योग रत प्रदेश के दक्षिण में लीड इस्पात पुन महत्ता में है जहाँ स्थित शैफील्ड (495,000) देश का लगभग 14% इस्पात तैयार करता है। शैफील्ड क्षेत्र में उपलब्ध लौह-प्रयत्न, जंगलों से चारकोल, नदियों से पानी आदि तथ्यों के सहयोग से यह क्षेत्र धातु शोधन में सदियों से सतत रहा है। अपनी 'कटलरी' के लिए शैफील्ड विश्व प्रसिद्ध है। 1853 में बैसीमीर विधि से इस्पात तैयार होने के साथ-साथ इस क्षेत्र में इस्पात उद्योग का विस्तार तेजी से हुआ। मिडिल्सबर्ग से पिंग आयरन लाकर यहाँ इस्पात व उसकी वस्तुएँ बनायी जान लगीं। शैफील्ड सदियों से अपने चाकू, छुरी, कांटे, कैंची ब्रेडस, बटुक, नट बोल्ट आदि के लिए प्रसिद्ध रहा है। शैफील्ड के पास पाम ही कई छोटे औद्योगिक केन्द्र विकसित हो गए हैं जिनमें डरबी (135,000) तथा नोटिंघम (320,000) उल्लेखनीय हैं। डरबी में वस्त्रोद्योग, हीनरी, सौन्दर्य प्रसाधन व कार (रॉल्स रॉयस) उद्योग हैं। ट्रेंट नदी पर स्थित नोटिंघम नगर योर्कशायर तथा मिडलैंडस के मध्य द्वार की स्थिति में है।

(स) लकानायायर-चेसायर निचले प्रदेश की पश्चिम में स्थित, ठडी-भार्ड जलवायु एवं पर्याप्त वर्षा आदि तथ्यों ने इस सम्भाग में घास, चारे की फसलें तथा जई की वृष्टि के विकास में सहयोग किया है। शहरों के पास पास सुगर व दुग्ध व्यवसाय से सम्बन्धित दोर पाले जाते हैं। बहुत दिनों तक लकानायायर क्षेत्र में भूती वस्त्र व्यवसाय के विकास तथा विस्तार का आचार भी इसी भार्डता को माना जाता रहा। जबकि सच्चाई यह थी कि लिवरपूल के औपनिवेशिक व्यापार के कारण मर्सी नदी के सहारे सहारे यह व्यवसाय पनपा। 17वीं शताब्दी से ही लिवरपूल अमेरिका, एशिया, अफ्रीका तथा पश्चिमी द्वीप समूह के साथ व्यापार में रत रहा है। अटलांटिक महासागर में व्यापार रत प्रसिद्ध जल



यातायात बम्पनी 'कुनार्ड' का मुख्यालय लिवरपूल में ही है। व्यापार के फलस्वरूप इस बदरगाह नगर का कितनी तेजी से विकास हुआ इसका अनुमान इस तथ्य से लगाया जा सकता है कि 1960 में यहाँ 25,000 लोग निवास कर रहे थे जो बढ़कर 1961 में 750,000 हो गए। लिवरपूल गहरी क्षेत्र की जनसंख्या 15 मिलियन छू रही है। कई उप बदरगाह नगर विकसित हो गए हैं जिनमें बर्केंहेड (142,000), वेंलेमी (103,000), बूटिल (85,000) तथा किर्कबी (52,000) आदि उल्लेखनीय हैं। मर्सी नदी के सहारे-सहारे विविध प्रकार के उद्योग विकसित हैं। परम्परागत सूती वस्त्रोद्योग के अतिरिक्त पिछले 5-6 दशकों में रासायनिक, खाद्य पदार्थ, मशीनरी तथा इंजीनियरिंग उद्योग विकसित हुए हैं।

मैनचेस्टर पिछले 500-600 वर्षों से वस्त्रोद्योग का केन्द्र रहा है। वस्त्रोद्योग की परम्परा यहाँ 14वीं शताब्दी में ऊनी तथा लिनेन वस्त्रों से प्रारम्भ हुई जो कालांतर में यहाँ के विश्व प्रसिद्ध सूती वस्त्रोद्योग की आधार बनी। मैनचेस्टर 'सूती नगर' के नाम से विख्यात हुआ। मैनचेस्टर गिप बैंकाल ने मैनचेस्टर क्षेत्र के औद्योगिक विकास में भारी सहयोग दिया है। जैसा कि उद्योगों के अध्ययन में सुस्पष्ट है इस क्षेत्र की औद्योगिक प्रवृत्ति में पिछले 30-40 वर्षों में भारी परिवर्तन हुआ है, हो रहा है। उपनिवेशों की समाप्ति, अफ्रीकियायी देशों में सूती वस्त्रोद्योग का विकास, कच्चे माल की परेशानी, विकट बाजारों की प्रतियोगिता आदि कारणों से यहाँ का सूती वस्त्रोद्योग पतनोन्मुख है।

(द) मिडलैंड्स-उत्तर में पीनाइन्स, पश्चिम में वेल्स तथा दक्षिण में जुरैसिक युगीन चूने की कूटिकाओं के मध्य एक ऐसा निचला मैदानी प्रदेश विद्यमान है जहाँ की मिट्टियाँ उपजाऊ हैं, कृषि के लिए आदर्श परिस्थितियाँ हैं और कृषि उन्नत भी है परन्तु इस क्षेत्र का नाम लेते ही कारखानों, विमनियों, मजदूर बस्तियों, रेल पटरियों तथा धुंधलायुक्त वातावरण का चित्र सामने आ जाता है। यह है ब्रिटेन का सर्वाधिक सघन औद्योगिक क्षेत्र मिडलैंड। यहाँ लौह-मयस तथा कोयला पास पास उपलब्ध है जिसने ऐतिहासिक समय से ही यहाँ भारी उद्योगों को प्रोत्साहित किया है। प्रारम्भ में मिडलैंड के पश्चिमी भाग में स्थित कोयला क्षेत्रों से शुरुआत हुई जिसकी अन्तिम परिणति आज बर्मिंघम के चारों ओर 'काले प्रदेश' के रूप में है।

17वीं शताब्दी में बर्मिंघम 'सत्तार' की 'चिल्लियों की दुकान' के रूप में जाना जाता था। 19वीं शताब्दी में यहाँ धातु तथा भारी उद्योग क्रियाएत थे और आज इनके बारे में यह कहा जाता है कि यहाँ मूर्त से कर रेल और वायुयान तक बनाए जाते हैं। ब्रिटेन का एक चौथाई से अधिक पिंग आयरन तथा लगभग दशभाग बर्मिंघम क्षेत्र की इस्पात भट्टियाँ तैयार करती हैं। लौह इस्पात के अतिरिक्त यहाँ लोको, ऑटोमोबाइल्स, मशीनरी, रसायन तथा इंजीनियरिंग उद्योग विकसित हैं। बर्मिंघम की जनसंख्या 1 मिलियन से ऊपर है। कई औद्योगिक उप-नगर विकसित हो गए हैं जिनमें बोन्बर हैम्पटन (150,000),

वालसाल (118,000), डडले (62,000), वेस्ट ब्रोमविच (96,000), बिस्सटन तथा रैडिच आदि उल्लेखनीय हैं। समस्त पश्चिमी मिडलैंड औद्योगिक शहरी क्षेत्र की जनसंख्या 25 मिलियन के लगभग है जो लंदन के बाद देश का सबसे सघन शहरी आधिवास क्षेत्र है। पूर्व में नोर्थम्पटन तथा कैंटरिंग की ओर इस्पात उद्योग का विस्तार हो रहा है। पूर्वी मिडलैंड प्रदेश जो 60-70 वर्ष पूर्व तक कृषि प्रदेश था आज सघन औद्योगिक क्षेत्र के रूप में प्रतिष्ठित है। उत्तरपश्चिम में कोयला तथा चीनी मिट्टी के सहयोग से वर्तन उद्योग विकसित हुआ है जिसके प्रधान केन्द्र स्टैंफोर्ड तथा स्टॉक-प्रान-ट्रैट हैं।

(ई) दक्षिणी-पूर्वी इंग्लैंड-याश तथा थेम्स के मुहाने के मध्य चौरस प्रदेश पूर्वी आंग्लिया का मैदान स्थित है। पूर्व में उत्तरी सागर में उभरा हुआ यह प्रदेश परम्परागत रूप से इंग्लैंड का खाद्य भंडार रहा है। धूमिल मौसम, गहरी बाप तथा दोमट मिट्टी, समतल धरातल, दलदल को मुखाकर प्राप्त की गयी नयी भूमि, खादों का भरपूर प्रयोग, बाजार एवं सपत केन्द्रों की निकटता, यानायाज की मुख्यवस्था आदि तत्वों ने मिलकर इस प्रदेश को यूरोप के किसी भी उन्नत कृषि प्रदेश के समकक्ष कर दिया है। 1940 से कृषि क्षेत्रों में योजनानुसार व्यवस्था की गयी है। आजकल यहाँ पूणत आधुनिक प्रकार की यांत्रिक कृषि होती है। बीच-बीच में ग्रामीण क्षेत्रों की सेवा के लिए बाजारी केन्द्र के रूप में कस्बे हैं। कुछ कस्बों में उद्योग विकसित हो गए हैं। ऐसे कस्बों में नौरविच तथा कैम्ब्रिज उल्लेखनीय हैं। कैम्ब्रिज अपने विश्वविद्यालय के लिए विश्व विख्यात है। तट पर स्थित यरमाउथ तथा सोवेस्टोट बंदरगाह बड़े मत्स्य व्यवसाय केन्द्र भी हैं।

मैदानी भाग आगे दक्षिण तथा पश्चिम में आगे बढ़ गया है यद्यपि वहाँ यह पूर्णतः मैदानी नहीं है। बीच-बीच में 'एस्कार्पमेंट्स' तथा नीची पहाड़ियाँ हैं। थेम्स का बेसिन इस विस्तृत मैदानी भाग के मध्य में स्थित है। सम्पूर्ण बेसिन में कृषि, चरागाह, पशुपालन तथा दुग्ध व्यवसाय युक्त ऐम दृश्यो के दर्शन होते हैं जो पश्चिम के मिडलैंड प्रदेश तथा पूर्व में स्थित लंदन क्षेत्र से विस्तृत पृथक हैं। स्थानीय महत्व के बाजारी केन्द्र हैं। इस सम्भाग के सभी कस्बों के महत्व की व्याख्या उनके लंदन के साथ सम्बन्धों के सदृश में ही की जा सकती है। आक्सफोर्ड अपने विश्व प्रसिद्ध विश्वविद्यालय के कारण अवश्य एक विशिष्ट स्थिति लिए है।

थेम्स की निचली घाटी के उत्तर में, जहाँ आंग्लिया के मैदान तथा विस्तारोन्मुख बृहत्तर लंदन क्षेत्र मिलते हैं, स्थित एसेक्स तथा हर्टफोर्ड वाउन्टीज में पिछले दिनों में जनसंख्या बड़ी तीव्र गति से बढ़ी है। लंदन की निकटता से फसली तथा बागाती दोनों प्रकार की कृषि बड़ी आधिक्य सिद्ध हुई है। कई नए कस्बे विकसित हुए हैं। इनके विकास की गति का अनुमान बैसिलडॉन तथा हार्लो के उदाहरण से हो सकता है। क्रमशः 1949 तथा 1947 में बसाए गए इन कस्बों की जनसंख्या (प्रत्येक की) 50,000 से अधिक थी। थेम्स के मुहाने के उत्तरी तट पर स्थित साउथैंड (165,000) ब्रिटेन का सबसे बड़ा

सद्वर्ती स्वास्थ्य-केन्द्र है। इन कस्बों की तीव्र गति से वृद्धि की पृष्ठभूमि में मुख्य कारण लंदन की निकटता है।

वेल्स के दक्षिण में चौड़ी घाटियों और कूटिकाओं युक्त असमान घरातल है जिसे 'डाउन्स' के नाम से जाना जाता है। डाउन्स में साधारण किस्म की समृद्ध प्राकृतिक घास है जो भेड़ों के लिए उत्तम एवं पर्याप्त भोजन प्रस्तुत करती है। लंदन के ठीक दक्षिण में वैंल्ड प्रदेश हैं जो कभी सघन जंगलों के रूप में थे परन्तु ज्यादातर जंगल साफ कर दिए गए हैं। जैसा कि 'घरातलीय स्वरूप' अध्याय में उल्लेख है डाउन्स प्रदेश में कूटिकाएँ चुने की चट्टानों युक्त हैं जिनके बीच-बीच में खाडियों की पतों के फलम्बरूप मिट्टियों के रंग में सफेदी सुस्पष्ट है। चिकनी मिट्टी की भी पतें हैं। कूटिकाओं में सर्वत्र भेड़ चराई जाती है। नीची घाटियों में फनली-कृषि होनी है। पोर्ट्समाउथ तथा साउथैम्पटन क्रमशः नौसैनिक एवं व्यापारिक बंदरगाहों के रूप में उन्नत हैं। साउथैम्पटन में 1952 से एक विशाल तेल शोधक कारखाना भी कार्यरत है।

ब्रिटेन के ग्रामीण दक्षिणी पूर्वी हिस्से में ब्रिटेन की राजधानी तथा विश्व का तीसरे नम्बर का नगर लंदन विद्यमान है। कोयला, लोहा व अन्य औद्योगिक सम्भावनाओं से रहित होते हुए भी लंदन निरंतर बढ़ता जा रहा है एवं यहाँ विविध प्रकार के उद्योग विवसित हो गए हैं। रोमन युगों और बाद में हानसीटिक संघ के समय भी लंदन एक व्यापारिक नगर था। 18वीं शताब्दी में औपनिवेशिक व्यापार ने लंदन की वृद्धि में सहयोग किया। 1682 में इसकी जनसंख्या 670,000, 1860 में 2,800,000 तथा 1951 में 83 मिलियन थी। लंदन बंदरगाह न्यूयार्क के बाद विश्व का सबसे ज्यादा व्यस्त बंदरगाह है। वेल्स के सहारे-सहारे फेने डॉक की लम्बाई 25 मील है। पिछले दशकों में यह प्रवृत्ति देखने में आयी कि स्वयं लंदन नगर की धावाशी तो घट रही है परन्तु इससे 'सहरी क्षेत्र' का विस्तार तेजी से बढ़ता जा रहा है। लोग शहर की निकटवर्ती से उब कर दूर उप-नगरों में बसने लगे हैं। फलम्बरू हर्टफोर्डशायर, एम्बेय, पश्चिमी सुएक्स, बकिंगमशायर, बर्कशायर तथा ब्रिस्टोलशायर आदि उप-नगर अस्तित्व में आए हैं। हाल में ही बसे उप-नगरों में बैसिलडोन, हारलो, क्रॉन, ब्रॉकनैल, हैटफील्ड तथा टैम्पटैंड आदि हैं। ये सब मिलकर लंदन बेसिन का निर्माण करते हैं जो लंदन बाउण्टी की सीमा को पार कर गया है। दुनिया में सर्वाधिक गतिशील यह क्षेत्र औद्योगिक एवं ग्रामीण संस्कृति का अनुपम समिश्रण है।

### वेल्स एवं डेवोनियन पंनिनशुला

ब्रिटिश द्वीप के दक्षिण पश्चिम में नू-भाग प्राय द्वीपीय स्वरूप लिए घटनाटिक महासागर में संकड़ों मील तक घुंमे चने गए हैं। उत्तर का प्राय द्वीपीय भाग वेल्स का है जहाँ कि विखंडित पठारी भाग पेंम्ब्रोक्शायर तथा केर्नार्वोनशायर बाउण्टीज में प्राय बढ़कर बार्डीगन की खाड़ी के दोनों तरफ दृक् जैसा स्वरूप लिए हैं। प्राय दक्षिण में

ट्रिस्टल चैनल द्वारा पृथक् डैंगोन (वानंबाग) पैनिनगुला है जिसके सिरे को यूगोग महा-द्वीप का घुर पश्चिमी भाग माना जा सकता है।

स्कॉटलैंड के दक्षिण में बड़े पैमाने पर उच्च प्रदेश के दर्रान इंग्लैंड के पश्चिम में स्थित वेल्स में ही होते हैं। ऊँचाई तथा ऊबड़ खाट घरातल ने वेल्स को सदा से पृथक्ता में रखा है और यही कारण है कि वेल्स मस्त्रुति आज अपने शुद्ध रूप में यत्र-तत्र देखी जा सकती है। वेल्स के अधिकांश उच्च प्रदेश अत्यन्त प्राचीन चट्टानों के बने हैं जिन्हें अतीत में क्षयकारी शक्तियों ने घिस घिस कर नीचा कर दिया था। पुन उदयान दृष्टा और कुछ भाग पर्वतों के रूप में आए। बहुत कम भाग ऐसे हैं जहाँ हिम आवरण तथा हिमानीयों का घरातलीय स्वरूप के निर्धारण में इतना सहयोग रहा है। पश्चिम में स्थित होने से वर्षा पर्याप्त है। घाम ममृद चरागाह प्रस्तुत करती है परन्तु ऊबड़ खाट घरातल में यातायात के अभाव के फलस्वरूप पशुपालन एवं कृषि व्यवसाय ज्यादा विकसित नहीं कर पाए हैं।

वेल्स की अधिकांश जनसंख्या दक्षिणी तटवर्ती पट्टी में निवास करती है जहाँ कोयले की उपज के फलस्वरूप औद्योगिक विकास हुआ है। दक्षिणी वेल्स ब्रिटेन के प्रधान कोयला उत्पादक क्षेत्रों में से एक है। कार्माथर्नगायर, र्गैमौरन तथा मनमाउथगायर आदि काठ-टीज में एग्रासाइट, विट्रुमिनम, स्टीम तथा हाइड्रोक् की विस्तृत पर्वत हैं जो घाटियों में घरातल के पर्याप्त निकट आ गयी हैं। पहले यहाँ का अधिकांश कोयला निर्यात किया जाता था परन्तु पिछले दशकों में निर्यात प्रवृत्ति घटा है। 1913 में कुल उत्पादन का लगभग 61% निर्यात किया गया जबकि 1938 में यह प्रतिशत केवल 40% था। वर्तमान में उत्पादन का केवल एक तिहाई भाग निर्यात किया जाता है। निर्यात घटने का कारण इसी सम्भाग में धातु उद्योग का विकास है जो मुख्यतः धातु धोघन के परम्परागत क्षेत्रों में हुआ है।

धातु उद्योगों में टिन-प्लेट उद्योग में विनिष्टता प्राप्त की गयी है जो वर्तमान में स्थानीय कोयला तथा धायानित टिन एवं लौह धातु के आधार पर चल रहा है। कुशल थम ग्राम पास के क्षेत्रों में उपलब्ध है। यह उद्योग कोयला क्षेत्रों में अनेक कस्बों तथा पीप्लीपूर, पीप्लीनिड, एवरटयूलेट्स, साट्टिमेट, वाइस्टालिफेस (सभी कॅन्टिब नाम) आदि में विकसित हैं। टिन प्लेट के अनिश्चित ताया, जस्ता तथा निकिल शोधन उद्योग भी यहाँ विकसित हैं। स्वामी (170,000) प्रधान बदरगाह तथा धातु उद्योग केन्द्र है जिसके चारों ओर कारखानों की भीड़ ने इसे भी 'वाने प्रदेश' जैसा स्वरूप प्रदान किया है।

कार्डिफ (270,000) दक्षिणी वेल्स का सबसे महत्वपूर्ण बदरगाह तथा बड़ा नगर है जो स्वामी के पूर्व में तैफ नदी पर विद्यमान है। कोयला निर्यात मात्रा में यह यौक्शापर

के न्यूकैसिल बंदरगाह का प्रतिद्वंदी है। कोयला की निर्यात मात्रा के घटने के साथ-साथ यहाँ खाद्य तथा रासायनिक उद्योगों का विकास होता रहा है। बाडिफ से स्वासी तक का समस्त क्षेत्र कारखानों और मजदूर बस्तियों से भरा है। अनेक छोटे-छोटे औद्योगिक नगर हैं जिनमें रॉडा (100,000) तथा मर्यर टाइडकिल (60,000) उल्लेखनीय हैं। वेल्स का यह औद्योगिक प्रदेश ब्रिटेन का 10% कोयला, 14% पिंग आवरण एवं 22% इस्पात प्रस्तुत करता है।

ग्रिस्टल चैनल के दक्षिण में कानवाल-डैवोन पैनिनगुला स्थित है। यह भू-भाग भी प्राचीन चट्टानों का बना असमतल भाग है जिसमें अधिकांश भाग मूर ने घेरा हुआ है। कानवाल यूरोप का पुर पश्चिमी भाग है जिसके सिरे पर स्थित सिली द्वीप या केप लिज़ार्ड यूरोप के अंतिम बिन्दुओं के रूप में हैं। कानवाल के दोनों तट (दक्षिणी एवं उत्तरी) चट्टानी एवं कटे फटे हैं पर दोनों में जलवायु सम्बंधी भारी अंतर है। उत्तरी तट ठंडा, भ्रष्ट तथा तीव्र हवाओं युक्त है जबकि दक्षिणी तट धूपीला एवं गर्म है। यह यूरोप का सबसे गर्म स्थान माना जाता है। कानवाल के अधिक आधार कृषि एवं पशुचारण रहे हैं। पयटक मोग जाड़ों में काफी सख्या में आते हैं। थोड़ी सी मात्रा में टिन, स्लेट तथा चीनी मिट्टी भी खोदी जाती है। प्लाइमाउथ इस सम्भाग का महत्वपूर्ण नगर, बंदरगाह, नौसेना केन्द्र तथा मत्स्य केन्द्र है।

### आयरलैंड :

आयरलैंड द्वीप प्रशासनिक दृष्टि से दो इकाइयों में संगठित है। ये हैं—आयरिश गणराज्य तथा मनस्टर या उत्तरी आयरलैंड। 17 मिलियन एकड़ भू-क्षेत्र तथा लगभग 3 मिलियन जनसंख्या युक्त आयरिश गणराज्य एक संप्रभुता युक्त राज्य है जो 1921 में स्वतंत्र इकाई के रूप में प्रतिष्ठित हुआ। 35 मिलियन एकड़ भू-क्षेत्र तथा 1 1/4 मिलियन जनसंख्या युक्त मनस्टर 'यूनाइटेड किंगडम' से सम्बंध है।

धरातलीय दृष्टि से आयरलैंड एक प्राचीन, नीचा, त्रिजडित पठार है जिसके धरातल के वर्तमान स्वरूप के निर्धारण में हिम आवरण का पर्याप्त सहयोग रहा है। द्वीप का मध्यवर्ती भाग कार्बोनीफेरस युगीन चूने की चट्टानों का बना है जिसके सीमान्त प्रदेशों में बौयने की पर्व धरातल तक आ गयी हैं। मध्यवर्ती भाग प्रायः नीचा है और वहीं भी 500 फीट से ज्यादा ऊँचा नहीं है। द्वीप के उत्तर तथा दक्षिण में ऊँचाई एवं ऊबड़-साबड़ पन बढ़ते जाते हैं। उत्तरी भाग में चट्टानों की मरचना स्कॉटलैंड से मिलती जुतनी है। प्राचीन रवेदार चट्टानों के खण्डों ने डीनेगल पर्वत, एन्ट्रिम पठार तथा मूर्ने पर्वत का निर्माण किया है। हिमानी ने चोटियों को घिस घिस करके चौरस बना दिया है। ऊँचाई वहीं भी 2000 फीट से ज्यादा नहीं है। मध्यवर्ती मैदान के दक्षिण में पहाड़ियाँ प्राचीन स्तल बलुभा पत्थर की प्रतिनतियों के सहारे-सहारे फैली हैं। सर्वाधिक ऊँचाई द्वीप के

दक्षिण पश्चिम में कैरी पर्वत के रूप में है जहाँ कैरेन्टूहित 3414 फीट ऊंची है। जल प्रवाह सम्पूर्ण द्वीप में बड़ा अनियमित है। ठंडी घाट जलवायु, अनियमित जल प्रवाह तथा भारी वर्षा आदि तत्वों ने मिलकर दलदल, पीट बॉम्ब तथा दलदलीय वनस्पति को जन्म दिया है।

भौगोलिक वातावरण ने इस द्वीप में प्राकृतिक घास को प्रोत्साहित किया। सदियों से ग्रायरलैंड का प्रधान व्यवसाय पशुचारण रहा। बड़े बड़े 'एस्टेट्स' थे। 1903 में 750 भू-स्वामियों के अधिकार में द्वीप का आधा सा भाग था। कृषक गरीब थे। पशुपालन के प्रतिरिक्त मालू, पलैक्स तथा ऊन पैदा की जाती रही। लेकिन इस सत्रका परिणाम यह हुआ कि ग्रायरलैंड यूरोप के अन्य भागों की तुलना में पिछड़ा रह गया। औद्योगिक आधार विकसित नहीं हो पाया। आज भी कृषि यहाँ के आर्थिक ढाँचे का प्रधान आधार है। यहाँ से ब्रिटेन को दुग्ध उत्पादन व मांस निर्यात किए जाते हैं। पिछले दशकों में फसली कृषि का भी विस्तार एवं विकास हुआ है। अब यहाँ गेहूँ, चुकंदर, जई, मालू, जौ तथा चारे की फसलें भी पैदा की जाती हैं। फसली कृषि की दृष्टि से मध्यवर्ती मैदानों का दक्षिणी भाग महत्वपूर्ण है लाइमेरिक तथा टिपेररी की घाटियाँ में उपजाऊ मिट्टी का विस्तार है। खाद्यान्न तथा दूधकर की दृष्टि से आज ग्रायरलैंड स्वावलम्बी है।

बड़े नगरों में औद्योगिक विकास भी हुआ है। राजधानी नगर डबलिन ग्रायरलैंड का प्रधान बंदरगाह तथा औद्योगिक केन्द्र है। इस प्रबल नगर में देश की लगभग एक चौथाई मानवता आश्रय लिए हुए है। प्रारम्भ में यहाँ कृषि पर आधारित उद्योग जैसे दुग्ध उत्पादनो सम्बंधी, बीयर, अल्काहॉल आदि ही थे। आज यहाँ काँच, दूधकर, मीमेट, वस्त्र, चमड़ा, छपाई तथा बागज उद्योग भी हैं। कुछ धातु उद्योग भी स्थापित किए गए हैं। मोटर वाहनों को जोड़ने का एक बड़ा प्लांट लगाया गया है। अन्य विकासशील नगरों में कोक (85,000) तथा लाइमेरिक (55,000) उल्लेखनीय हैं। दोनों ही नगरों में औद्योगिक विकास हो रहा है यद्यपि स्वरूप आज भी प्रधानतः याजारी बेन्द्रों जैसा है। कोक में लौह तथा रबर के कारखाने हैं। लाइमेरिक में विद्युत उपकरणों का कारखाना है। ग्रायरलैंड के औद्योगिक विस्तार में प्रमुख बाधा कच्चे मालों का अभाव है। कोयला तथा पेट्रोल दोनों ही आयात करने पड़ते हैं। जो कुछ भी औद्योगिक विकास हुआ है उसके लिए अमेरिकन, जापानी, डच तथा जर्मनी पूँजी एवं सहाय्योत्तरदायी है।

ग्लेस्टर में भी आर्थिक ढाँचे का प्रधान आधार कृषि ही है। निस्संदेह, डोर पालन, दुग्ध व्यवसाय, मूषर, भेड़ तथा मुर्गी पालन में विशिष्टता प्राप्त की गयी है। इस सभाग में लगभग 90,000 पार्श्व हैं जिनमें अधिकांश छोटे हैं। फसली कृषि उत्पादन में मालू तथा जई उल्लेखनीय हैं। उत्तरी ग्रायरलैंड में दो बड़े नगर हैं वेलफास्ट तथा लदन डेरी। इन दोनों नगरों में इस सम्भाग की एक तिहाई से अधिक जनसंख्या निवास

करती है। अपने दो विकसित उद्योगों (लिनैन तथा जलयान निर्माण) के आधार पर अतिसूक्ष्म विविध अर्थ-व्यवस्था का दावा भी कर सकता है। स्थानीय फ्लैक्स की उपलब्धि के आधार पर विकसित लिनैन उद्योग लदन डेरी (60,000) नगर में परम्परागत रूप से विकसित है। बेलफास्ट (500,000) नगर जलयान निर्माण उद्योग का केन्द्र है जहाँ प्रतिवर्ष लगभग 2 लाख टन भार के जलयान बनाए जाते हैं। इसी नगर में उत्तरी आयरलैंड की ससद का कार्यालय है।

---

## फ्रांस

यूरोप के किसी भी देश में मिट्टी धरातलीय स्वरूप एवं जनवासु सम्बन्धी इतना वैभिन्य नहीं मिलता जितना कि फ्रांस की सीमाओं के अन्दर।<sup>1</sup> और यह इस देश के कुशल एवं परिश्रमी निवासियों के अथक परिश्रम का ही परिणाम है कि उन्होंने देश के विभिन्न प्रदेशों में प्रकृति के साथ अलग-अलग रूपों में समझौता कर प्राकृतिक अवसरों का भरपूर प्रयोग किया है।

यह देश, जिसे अटलांटिक महासागर की तरफ यूरोप महाद्वीप की देहलीज कहा जाता है।<sup>2</sup> सदा से ही विश्व की बड़ी शक्तियों में से एक रहा है। यह निस्सन्देह सच है कि द्वितीय विश्व युद्ध के पश्चात् उसके गौरव में कमी आई है, कई अन्य देश उसके आगे निकल गए हैं फिर भी भूतपूर्व राष्ट्रपति दगल के कुशल प्रशासन एवं राजनैतिक दूरदर्शिता के कारण बड़ी तेजी से वह पुनः महत्ता की ओर अग्रसर हुआ है।

फ्रांस के बारे में सदैव से यह प्रचलित रहा है कि यहाँ सरकारें बहुत बदलती हैं। निस्सन्देह यह एक ऐसा तथ्य है जो प्रशासनिक एवं आर्थिक दृष्टि से निराशा उत्पन्न कर सकता है परन्तु वह यहाँ की वैयक्तिक स्वतन्त्रता का परिचायक है। यह भी फ्रांस की एक अद्वितीय विशेषता है कि सन् 1500 से इसकी सीमाएँ लगभग स्थानीय एवं अपरिवर्तित रही हैं। जो भी कुछ थोड़े बहुत परिवर्तन हुए हैं वे जर्मनी, इटली या बेल्जियम की तरफ हुए हैं क्योंकि वहाँ प्राकृतिक सीमाओं का अभाव है। सदा से सुरक्षा की भावना विद्यमान यहाँ की राजनैतिक क्रियाएँ भी प्रभावित रही हैं, इस देश की भूतपूर्व विद्येयता है। क्या एक सौन्दर्य के प्रति प्रेम व्यर्थ तथा स्वतन्त्र विचारों की निहित एवं अविहित रूप में अभिव्यक्ति के लिए फ्रांस अग्रणी माना जाता है।

राजनैतिक दृष्टि से फ्रांस की स्थिति जर्मनी के विभाजन के कारण परिश्रमी एवं मध्य यूरोप में और भी महत्वपूर्ण हो गई है। वह 'यूरोपियन कॉमन मार्केट' गठन का नेता है। आर्थिक दृष्टि से फ्रांस की स्थिति इस समय यूरोप में अग्रणी मानी जाती है। वस्तुतः यहाँ कृषि एवं उद्योगों में आश्चर्य सन्तुलन है। उद्योग प्रधान होने हुए भी लगभग 50% जनसंख्या कृषि में समन है। पत्रत आदानों के लिए (कच्चे मात एवं साधान) ब्रिटेन की तरह विदेशों का मुँह नहीं टाकना पड़ता। फ्रांस की आर्थिक राजनैतिक एवं सैनिक शक्ति का स्वरूप इस तथ्य से अतीनाति प्रकट हो जाता है कि वह परिश्रमी युद्ध के देशों की संधि के प्रतिकूल साम्यवादी देशों से निरुत्ते दिनों में साततार समर्थ स्थानित करता रहा है। राजनैतिकों का तो यहाँ तर भी अनुमान है वह जर्मनी से मधुर सम्बन्ध

1 Ormsby H—France A Regional & Economic Geography Methuen p. 3.  
2 Deffus, J—France its Geography and growth p. 7.



बनाकर शक्ति-केन्द्र अमेरिक्न भूमि पर से हटा कर यूरोपियन भूमि पर स्थापित करना चाहता है तथा अमेरिका के प्रभाव को यूरोप की भूमि में गौण करना चाहता है। ये सब तथ्य उसकी शक्ति एवं आर्थिक समृद्धि के परिचायक हैं।

फ्रांस आज अणु शक्ति द्वारा संचालित यौद्धिक सामग्री मुक्त होने के कारण विश्व के नूतनैतिक सतुलन में अपना विशिष्ट स्थान लिए हुए है। वस्तुतः उसके इस विवाह में मानवीय परिश्रम व लगन के अतिरिक्त भौगोलिक वातावरण का भी पूर्ण सहयोग रहा है। अनेक ऐसे तत्व हैं जो प्रत्यक्ष या परोक्ष रूप से फ्रांस के विकास में सहायक रहे हैं। इनमें प्रमुख निम्न है—

### फ्रांस के विकास में सहयोगी भौगोलिक तत्व

स्थिति—

योरप के पश्चिम में पर्याप्त चौड़ाई लिए हुए होने के कारण फ्रांस को अटलांटिक महासागर इंगलिश चैनल तथा भू-मध्य सागर तीनों की ही मुविषाएँ प्राप्त हैं। महाद्वीप के अन्ध देशों से पलीय सम्बन्ध, तीनों सागरों का लाभ, दक्षिण में स्पेन व पुर्तगाल को भ्रमण करने वाली प्राकृतिक दीवाल, पायरेनीस शृंखला—इन सबने मिलकर स्पेन एवं पुर्तगाल की तुलना में फ्रांस को योरप का प्रधान पश्चिमी देश बना दिया है। बर्लैडस के द्वारा उत्तरी मैदान से, लोरेन एवं बरगडी द्वारा मध्य योरप से, आल्प्स के दरों द्वारा स्विटजरलैंड व इटली से, रोम-सोन घाटी द्वारा भूमध्यसागर एवं पूर्वी दुनिया से, पायरेनीस के दरों द्वारा स्पेन से तथा इंगलिश चैनल एवं अटलांटिक महासागर पार करके उत्तरी तथा लैटिन अमेरिका से जुड़े होने के कारण यह समस्त दुनियाँ से सम्बन्ध बनाए रखने में समर्थ है। वस्तुतः प्रकृति ने इसे एक ऐसे किले के सामान्य स्वरूप प्रदान किया है जो चारों तरफ दीवालें द्वारा घिरे होने पर भी दरवाजों द्वारा बाह्य भागों से जुड़ा हो। विदेशी व्यापार सम्बन्ध एवं उपनिवेश स्थापित करने भी उसकी इस स्थिति का पर्याप्त सहयोग रहा है।

क्षेत्रफल विस्तार एवं आकार—

क्षेत्रफल की विशालता प्रायः देश की समृद्धि एवं उन्नति का पर्याय मानी जाती है। निस्सन्देह फ्रांस इस दृष्टि से बड़ा भाग्यवान है। एक ओर उसके पास जहाँ विशाल क्षेत्रफल है दूसरी ओर घरातरीय स्वरूप ऐसा है कि समस्त भू-भाग का उपयोग हो सके। अत्यधिक पर्वतीय, रेगिस्तान, दलदलीय, जंगली आदि भौतिक स्वरूपों की कमी है। यही कारण है कि रूम के साइबेरिया, वनाडा के उत्तरी भाग, स० रा० अमेरिका के राँकी क्षेत्र या आस्ट्रेलिया के पश्चिमी भाग की तरह इसका कोई भी भाग आर्थिक दृष्टि से व्यर्थ नहीं है। लगभग वर्णिकार आकृति सुरक्षा (डिफेंस इन डेपेंडेंस) की दृष्टि से उत्तम है।

जलवायु—

ब्रिटेन की तरह यहाँ की जलवायु भी आर्थिक क्रियाओं एवं मानवीय स्वास्थ्य के लिए उत्तम है। यहाँ तीन प्रकार की जलवायु अवस्थाएँ—पश्चिमी योरपियन, भूमध्य सागरीय

एक मध्य शौरुपियन पाई जाती है। चत्रवात भी मौसम की एकरूपता को तोड़कर मानसिक व शारीरिक कार्य कुशलता का संदेश लेकर आते हैं। उत्तरी देशों की अपेक्षा यहाँ मौसम अधिक धूपीले एवं सुहावने होते हैं। संक्षेप में, हर जगह यहाँ की जलवायु गहरी एवं विभिन्न प्रकार की कृषि के लिए अनुकूल है।

#### धरातल—

प्राकृतिक वरदानों में भू-आकृतियों का भी महत्व कम नहीं। उच्च प्रदेश, पठार, पर्वत श्रेणियाँ एवं चोटे ढालू मैदान विभिन्न जलवायु दशाओं के सहयोग से कृषि में विभिन्नता प्रदान करते हैं। यह फ्रास का सौभाग्य है कि पश्चिमी तट के समानांतर फैली कोई पर्वतीय शृंखला नहीं अर्थात् यहाँ का मध्य भाग भी रेगिस्तानी दशाओं युक्त होता जैसाकि ४०° ४०' अमेरिका में राँकी पर्वत शृंखला के कारण है। यही नहीं, सभी भू-आकृतियाँ एक दूसरे से सम्बंधित एवं सुव्यवस्थित हैं। उच्च प्रदेशों के मध्य-मध्य में स्थित घाटियाँ एवं दर्रा (गैप्स) में होकर निकलने वाली रेल, सड़कें, नहरें आदि विभिन्न प्रदेशों को जोड़ती हैं एवं सारे देश को एक सगठित सूत्र में बांध देती हैं। फ्रास की माता-यात व्यवस्था दुनिया की सर्वोत्तम व्यवस्थाओं में से एक मानी जाती है जिसके विकास में धरातलीय अनुकूलता निस्संदेह एक महत्वपूर्ण तथ्य है।

#### मिट्टियाँ—

फ्रास की मिट्टियों की प्रधान विशिष्टता उनकी विभिन्नता है। सभी मिट्टियाँ उपजाऊ हैं। पौष्टिक चट्टानों, ढाल एवं जलवायु इन तीनों तत्वों ने छोटे-छोटे क्षेत्रों में भी मिट्टी सम्बंधी विभिन्नता प्रस्तुत कर दी है। फलतः विभिन्न प्रकार की फसलें देश में ही पैदा हो सकती हैं। जलवायु एवं मिट्टी की विभिन्नता ने फ्रास को विभिन्न कृषि इकाइयों में विभक्त कर दिया है। साराशतः मिट्टी, जलवायु, भू-बनावट एवं धरातल में इतना उनमें सामंजस्य है कि जिसने फ्रास व पश्चिमी योरूप जैसे उद्योग प्रधान क्षेत्र में भी कृषि को एक महत्वपूर्ण स्थान दिला दिया है।

#### खनिज संपदा एवं शक्ति के साधन—

फ्रास सतार के प्रधान सौट उत्पादक देशों में से एक है। अगर कोकिंग कोयला भी यहाँ उसी अनुपात में होता तो फ्रास उद्योगों में वर्तमान से कहीं अधिक उन्नति कर गया होता। यहाँ कोयला कम है जिससे इसे आयात करना पड़ता है। इनके प्रतिरिक्त बॉक्साइट, ताँबा, मैंगनीज, पोटाश, चट्टानी नमक का बाहुल्य है। निस्संदेह कोयला की कमी जलशक्ति पूरी करती है। यहाँ आधी से अधिक शक्ति जल द्वारा ही उत्पादित है। इटली को छोड़ यह योरूप में सर्वाधिक ज० वि० पैदा करता है।

#### मानव तत्व (क्रॉच पोपुल)—

उन तत्वों, जो फ्रास के विकास में सहायक रहे हैं, का अध्ययन करते समय मानव तत्व का भी अध्ययन बहुत जरूरी है। वस्तुतः यहाँ के विकास में मानव उतना ही सहा-

यक रहा है जितना कि कोई भी प्राकृतिक तत्व जैसे जलवायु व धरातल । सम्भवतः फ्रांस के किसी भी भू-भाग के विकास में प्राकृतिक तत्वों के बराबर ही मानवीय सहयोग को देख कर बनाश के मन में यह भावना जागी होगी कि मनुष्य को भी उतना ही महत्वपूर्ण दर्जा दिया जाए जितना कि अन्य प्राकृतिक तत्वों का है । अतः उन्होंने मानव को एक भौतिक तत्व (मैन एज ए ज्योप्राफीकल फॅक्टर) माना एवं उसके कार्यों का उचित मूल्यांकन करने के लिए भूगोल की एक महत्वपूर्ण शाखा के रूप में 'मानव भूगोल' की स्थापना की । यह तथ्य वहाँ के निवासियों की श्रेष्ठता, कार्यकुशलता, समठनारम्भ शक्ति एवं सृजनारम्भ प्रवृत्ति का द्योतक है ।

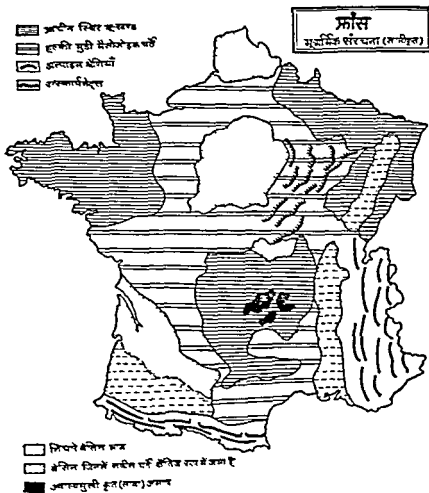
#### स्थिति एवं विस्तार—

फ्रांस पश्चिमी धोरूप का सबसे बड़ा देश है जिसका भू-विस्तार लगभग 2,130,000 वर्ग भूमि में है । इसका विस्तार 4° पश्चिमी देशांतर से 8° पूर्वी देशांतर तथा 42° 30'' उत्तरी अक्षांश से 51° उत्तरी अक्षांश तक है । प्रधान देशांतर (मिनिचि रेखा) एवं उत्तरी गोलार्द्ध का प्रमुख मध्यवर्ती अक्षांश (45° उत्तर) एवं दूसरे को काटते हुए फ्रांस में होकर गुजरते हैं । आकार की दृष्टि से फ्रांस लगभग समभुज त्रिभुजाकार है जिसकी लंबाई चौड़ाई क्रमशः 586 एवं 583 मील है । क्षेत्रफल की दृष्टि से भारत के लगभग 1/6 भाग के बराबर यह देश सोवियत संघ को छोड़कर यूरोप का सबसे बड़ा देश है । ब्रिटेन से आकार में यह लगभग तीन गुना है ।

लगभग वर्गाकार होने से फ्रांस के भू-क्षेत्र में तो एक सतुलन है ही, इसकी प्राकृति में भी धातायात के लिए अनुकूल परिस्थितियाँ प्रदान की हैं । यूरोप के उत्तर एवं दक्षिण में स्थित सागरों को जोड़ने का कार्य वे निचले भाग करते हैं जो फ्रांस में देशांतरीय विस्तार लिए विद्यमान हैं ।<sup>2</sup> भूमध्यसागर से अगर कोई गैरोंन घाटी में होकर विस्के की खाड़ी तथा इंगलिश चैनल की ओर यात्रा करे तो उसे इवैरियन पैनिनशुला के भारी चक्कर लगाने से मुक्ति मिल जाती है । उल्लेखनीय है कि कथित थल मार्ग से होकर भूमध्यसागर एवं विस्के की खाड़ी की दूरी 250 मील से कम ही पड़ती है । इसी प्रकार रोम-साग्रोन चारीटॉर में होकर भूमध्यसागर से पेरिस वेसिन या रादनत्रम तब आगामी में पहुँचा जा सकता है ।

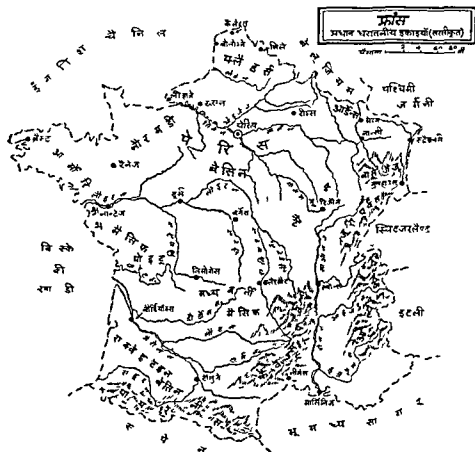
# फ्रांस · भूगर्भिक संरचना एवं धरातल

फ्रांस में लगभग सभी भूगर्भिक युगों के प्रतिनिधि भू-भाग मिलते हैं। सर्वाधिक प्राचीन भू-भाग ग्रामोंरिवन, मध्यवर्ती मैसिफ आर्डेन्स तथा वार्मैजेज आदि उच्च प्रदेश हैं। ये भाग कार्बो-परिमयन युग के हैं जबकि विस्तृत क्षेत्रों में हुई भूगर्भिक हलचल के कारण दक्षिणी आयरलैंड से लेकर दक्षिणी रूस तक मोड़दार पर्वत श्रृंखला का सम्बुद्धय हुआ जिसे हरमीनियन श्रृंखला के नाम से जानते हैं। बालातर में लाम्पो वर्षों तक ये अनावृत्तिकरण के साधनों द्वारा धिम-धिस करके नीचे किए जाते रहे। कुछ भाग गमूदात भी हो गए जिनमें जमाव हुआ।



अल्पाइन पर्वत निर्माणकारी घटना के समय इन हरसीनियन भूखण्डों ने नवनिर्मित मोडदार शृंखलाओं की दिशा, ऊँचाई एवं विस्तार को प्रभावित किया। इधर इनमें भी दबाव के कारण दरारें, चट्टानें एवं टूट फूट हुईं। फलस्वरूप हरसीनियन खण्ड कई अलग-अलग भूखण्डों में विभक्त हो गए। जो भाग ऊपर खड़े रह गए वे ब्लॉक या होस्ट पर्वतों के नाम से जाने जाने लगे। लगभग सभी हॉस्ट पर्वतों में अत्यधिक दबाव के कारण परिवर्तित चट्टानें शीस्त, स्लेट, लाइन तथा सैंडस्टोन आदि मिलती हैं।<sup>4</sup> अल्पाइन घटना का सर्वाधिक प्रभाव 'मध्यवर्ती मैसिफ' पर पड़ा जिसका पूर्वी भाग 'कैवेन्स' के रूप में ऊपर उठ गया।

मध्यवर्ती मैसिफ देश में सबसे बड़ा हरसीनियन भूखण्ड है जो फ्रांस का लगभग 1/6 भू-भाग घेरे हुए है। वासिजेज पर्वत राइन घाटी के पश्चिम में, देश के पूर्वी सीमा पर



चित्र-2

स्थित हैं। पेरिस बेसिन से ये क्रमशः धीरे-धीरे पूर्व की ओर उठने जाते हैं। आर्डेन्स का केवल थोड़ा सा ही भाग फ्रांस के अन्तर्गत आता है। दक्षिणी पूर्वी सीमा आल्प्स के द्वारा निर्धारित है जिनका उत्थान टरशरी युग में हुआ। फ्रान्स एवं स्पेन की सीमा बनाने वाले पायरेनीस पर्वत का उत्थान टरशरी युग में ही मुख्य आन्ध्य शृंखला से कुछ पहले हुआ है।

फ्रान्स के निचले प्रदेश पर्वत तथा पठारों में घिरी हुई सुस्पष्ट पृथक् इकाइयों का निर्माण करते हैं। उत्तर में वासेजेज, आर्मोरिकन मैसिफ, आर्डेन्स एवं मध्यवर्ती मैसिफ के बीच में एक घमाव ऋत भाग है जो बाद की पर्वतार चट्टानों में मरा हुआ है। इसकी वर्तमान आकृति के निर्धारण में निम्सदेह अल्पाइन युगीन पर्वत निर्माणकारी घटना का बहुत सहयोग रहा है। इसी के कारण बेसिन में यत्र-तत्र एस्कापमेंट का उदय हुआ है। चूंकि ये बेसिन भाग पेरिस के चारों ओर केन्द्रित हैं अतः इसे 'पेरिस बेसिन' नाम से पुकारते हैं।

पेरिस बेसिन के उत्तर में फ्रेंच फ्लैंडर्स का मैदान स्थित है जो पेरिस बेसिन से आर्टों-दुज की पहाड़ियों द्वारा अलग किया जाता है। मध्यवर्ती मैसिफ एवं आर्मोरिकन ब्लॉक के मध्य पोट्रू 'गैप' है जो पेरिस बेसिन को दक्षिण पश्चिम में स्थित एक्वाइटेन बेसिन से जोड़ता है। यह बेसिन पूर्व में मध्यवर्ती मैसिफ, पश्चिम में बिन्के की खाड़ी तथा दक्षिण में पायरेनीस पर्वतों द्वारा घिरा हुआ है। भूमध्यसागरीय तट प्रदेश में आल्प्स एवं मध्यवर्ती मैसिफ से घिरा त्रिभुजाकार मैदानी भाग है जो निचली रेत घाटी में प्रारम्भ होकर तट प्रदेश तक विस्तृत है। यह मैदान एक्वाइटेन के मैदान में कार्कासोन गैप के द्वारा जुड़ा हुआ है।

भूगर्भिक बनावट एवं घरातलीय स्वरूप की दृष्टि में फ्रान्स के अनेक भाग विंगू जा सकते हैं क्योंकि यहाँ विभिन्न प्रकार की भूगर्भिक संरचनाएँ एवं भू-प्राकृतियाँ विद्यमान हैं। फिर भी, छोटे-मोटे अन्तरों को ध्यान में न रख कर साधारणतः इस भू-भाग को 11 बड़े भौतिक स्वरूपों में विभाजित किया जा सकता है। विभाजन के आधार रूप में आम्बवी हिन्डा द्वारा किए गए फ्रान्स के प्राकृतिक विभाजन को लिया जा सकता है।<sup>15</sup> प्रस्तुत विभाजन जहाँ एक ओर घरातलीय स्वरूप की विभिन्नताओं को सुस्पष्ट करता है, दूसरी ओर मानवीय एवं आर्थिक त्रिभाजों की दृष्टि में भी उचित है। यही कारण है प्रायः सभी भूगोलवेत्ता इसे फ्रान्स के प्राकृतिक विभाजन का आधार मानते हैं। ये विभाग निम्न प्रकार हैं —

1. फ्रेंच फ्लैंडर्स
2. पेरिस बेसिन
3. वार्नेन्स एवं एल्पाइन मैदान
4. आर्मोरिकन मैसिफ

- 5 एक्वाइटेन बेसिन
- 6 पायरेनीस पर्वत शृंखला
- 7 मध्यवर्ती मैसिफ
- 8 फ्रेंच आल्स
- 9 जूरा पर्वत
- 10 रोम-साओन कॉरीडोर
- 11 भूमध्य सागरीय प्रदेश

### फ्रेंच फ्लैंडर्स .

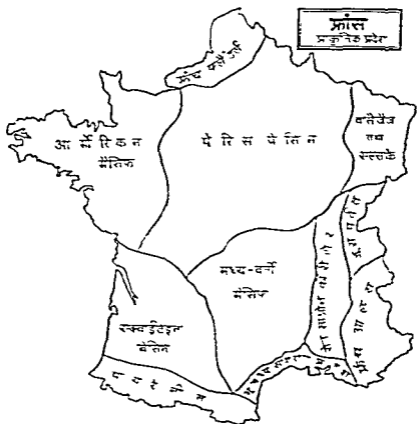
यह एक उद्योग प्रधान क्षेत्र है अतः कभी-कभी इसे 'उत्तर पूर्व के औद्योगिक क्षेत्र' के नाम से भी जानते हैं।<sup>6</sup> संरचना की दृष्टि से यह हालैंड-बैल्जियम के फ्लैंडर्स प्रदेश से मिलता-जुलता है। यह सम्पूर्ण मैदानी भाग है जो आर्टोइज की पहाड़ियों के उत्तर में विस्तृत है। मैदान के मध्य में कुछ गड्ढियाँ मिट्टी की बूटियाँ (काक रिजेंज) हैं जिनकी सर्वाधिक ऊँचाई 600 फीट से अधिक नहीं है। सर्वत्र चिकनी मिट्टी का बाहुल्य है। इसमें होकर ऊपरी ल्यास शैल आदि नदियाँ बहती हैं।

फ्रांस के इस भाग में देश की महत्वपूर्ण कोयले की खानें स्थित हैं जो वस्तुतः बैल्जियम कोयला पट्टी का ही विस्तार भाग हैं खानें अधिकतर पूर्व-पश्चिम फैली हुई हैं। हरसीनियन युगीन भूगर्भिक हलचलों के कारण ये अनियमित हो गई हैं अतः खुदाई ज्यादा अधिक लाभ की नहीं देती। कोयला ही इस क्षेत्र के उद्योगों का प्रधान आधार है। यहाँ का वस्त्र व्यवसाय सदियों से उन्नत है। कोयले की प्रधान खानें लेन्स डयोएड तथा बैलैन्सिएस में होकर पूव की ओर साम्ब्रे-म्यूजे घाटी की ओर बढ़ गई हैं। वहीं-वहीं कोयला 3000 की गहराई पर जाकर मिलता है। पत्तों की मोटाई 3 से 6 फीट तक है। दोनों युद्धों में इन कोयला-क्षेत्रों की भारी क्षति हुई।

पिछले दिनों में इस प्रदेश में वस्त्र व्यवसाय के अतिरिक्त धातु एवं कृषि मन्त्र निर्माण उद्योगों का भी विकास हुआ है। लिले इस क्षेत्र का प्रमुख नगर है जो सूती एवं लिनेन के वस्त्रों के लिए प्रसिद्ध है। इनके अतिरिक्त रसायन मशीनरी एवं भारी यन्त्र निर्माण भी विकसित हैं। रौंदक तथा ट्यूबफोर्ग ऊनी वस्त्र निर्माण एवं लेन्स, डयोएड तथा डैनेन आदि ताँह-इस्पात उद्योग के केन्द्र हैं। चार्ले विले कृषि यन्त्र तथा हाईवैक्स के लिए उल्लेखनीय है। नैलडस बदरगाह द्वारा यह प्रदेश रिटेन से सम्बन्धित है। ज्यादातर कच्चे माल डकर ब्यू बदरगाह से आते हैं।

फ्लैंडर्स के दक्षिण-पश्चिम में एक निचला प्रदेश फैला है जो वस्तुतः इंग्लैंड के ब्रैड प्रदेश का ही विस्तार भाग है। प्रदेश के दक्षिणी प० कोने में बोलीम्ने बदरगाह स्थित

है जो इतिहास चर्चित पार करने वाले यात्रियों एवं नाव का यातायात केन्द्र है। यहाँ सीमेंट उद्योग विकसित है। फ्रांस के सबसे महत्वपूर्ण मत्स्य केन्द्रों में से एक इस बंदरगाह की द्वितीय विश्व युद्ध में भारी बर्बादी हुई थी जिसे बाद में अमेरिकन सहायता में उन्नत किया गया। इसी प्रदेश में नीहाइल तथा रोएन बंदरगाह स्थित हैं। पेरिस बेसिन जैसी पृष्ठ भूमि के तट प्रदेश होते तथा अमेरिका की झोंग उन्मुख होने के कारण इस प्रदेश के ये बंदरगाह सदा से महत्वपूर्ण रहे हैं। मिन नदी की निचली घाटी कृषि के दृष्टिकोण से प्रायतः महत्वपूर्ण है। नीहाइल के दक्षिण में तटीय बहार केन्द्र दृष्टिकोण तथा ड्युवने स्थित है।



चित्र-3

### पेरिस बेसिन :

जनसंख्या, कृषि उद्योग, यातायात, मत्स्य संसाधन आदि के दृष्टिकोण से पेरिस बेसिन में केवल फ्रांस व पश्चिमी योरोप वस्तु विनिमय के महत्वपूर्ण क्षेत्रों में से एक है। आमतौर पर पेरिस बेसिन एक पर्वत श्रृंखला (मून बाल्ड रिज) के आकार का है जिसका केन्द्र पेरिस के आस-पास है। बोनबाय की भांसी में इसे मैदान भी कहेंगे हैं परन्तु



वस्तुतः यह चौरस धरातल युक्त नहीं है इसमें पहाड़ियाँ, एस्कापमेंटस, पठार, घाटी एवं झीलें आदि सब कुछ है। कहीं-कहीं उठाव 500-600 फीट तक है। यद्यपि कहीं-कहीं स्थानीय रूप से छोटे छोटे चौरस मैदान भी हैं।

वस्तुतः यह भाग आदि रूप में एक समुद्री भाग था जिसे ट्रिएसिक में उत्तरार्द्ध टरसरी तक विभिन्न प्रकार के तलछट पदार्थों के भरने से मैदानी स्वरूप आया। हरसी-नियन युगीन भूगर्भिक हलचलों ने इस भाग के किनारे को ऊँचा उठा कर इसे एक तटरी का स्वरूप प्रदान किया। इस दबाव तथा उठाव का सर्वाधिक प्रभाव पूर्वी भाग पर पड़ा और तटरी के पूर्वी किनारे सबसे ऊँचे हो गए। कालांतर में अनावृत्तिकरण की शक्तियों ने उठाव का काम प्रारम्भ किया जिसने पुरानी चट्टानों के मुलायम भागों को काट कर उन्हें एस्कापमेंटस का स्वरूप प्रदान किया। वस्तुतः आज के पठार के कठोर भाग थे जो कटाव की शक्तियों द्वारा आसानी से काटे न जा सके।

पेरिस बेसिन के चारों ओर गोलाकार रूप में सैंडस्टोन चूने के पत्थर तथा खडिया की नीची, छोटी छोटी पहाड़ियाँ हैं जिनकी ऊँचाई, जैसे-जैसे बाहर की ओर चलते हैं, बढ़ती जाती है। पूर्व में लारें प्रदेश के एस्कापमेंटस 1200° तक ऊँचे चले गए हैं। बेसिन के पश्चिमी भाग में जुरैसिक चट्टानें प्रायः 'गॉल्ड क्ले' नामक चिकनी मिट्टी से ढकी हुई हैं। इस प्रकार की स्थिति समस्त सैम्पेन प्रदेश में है। उत्तरी भाग में एस्कापमेंटस का क्रम इग्निस चैनल के आ जाने से टूट गया है तथा जुरैसिक चट्टानें भी लगातार न होकर यत्र-तत्र मिलती हैं। पश्चिम में भूगर्भिक हलचलों सबसे कम थीं। अतः एस्कापमेंटस भी नहीं मिलते। धरातलीय स्वरूप आर्किन मैसिक जैसा है। दक्षिण में एस्कापमेंटस में ग्रेवाल तथा क्ले का जमाव मिलता है।

पेरिस बेसिन के ज्यादातर भाग, प्रधानतः उत्तरी तथा मध्य भाग, चूने की चट्टानों युक्त है जिनके ऊपर चिकनी मिट्टी तथा ग्रेवाल की तह सबत्र मिलती है। नदी घाटियों में इनका स्थान उपजाऊ मिट्टियों ने ले लिया है। से सभी मिट्टी नमी धारण करने वाली है। अतः इन क्षेत्रों में कृषि तथा चारागाह विकसित हो गए हैं। लारें तथा दक्षिणी प्रदेश को छोड़कर समस्त बेसिन का घास ढाल उत्तरपूर्व की है। सम्भवतः इसी कारण लारें प्रदेश को अलग माना जाता है। यद्यपि भूगर्भिक वनावट की दृष्टि से यह पेरिस बेसिन का ही भाग है। यहाँ भी जुरैसिक एस्कापमेंटस हैं। लारें प्रदेश का ढाल [म्पूजे एवं मोसले नदियों से प्रकट होता है। दक्षिणी भाग में लौइर की मध्य घाटी है। इसकी निचली घाटी आर्मोरिकन मैसिक में है।

बेसिन के दोष भाग का जल प्रवाह पूर्वी एस्कापमेंटस द्वारा नियंत्रित है। प्रायः सभी जलधाराएँ पेरिस के पाम आकर मिलती हैं। ओइजे मानें आँवे तथा यौने सभी

नदियाँ सिने में आकर मिलती हैं। ये सभी नदियाँ या तो नाब्य हैं या नहरों द्वारा जोड़कर जल यातायात के लिए उपयुक्त बना ली गई हैं। इस प्रकार समस्त पेरिस बेसिन उत्तम जल यातायात व्यवस्था से युक्त हैं। यहाँ से नहरें म्यूजे, मौसले, राइन, रोन तथा सोन नदियों को जोड़ती हैं। सोन नदी चूक शैल से जुड़ी है अतः स्वाभाविक रूप से पेरिस बेसिन जल मार्गों द्वारा बेल्जियम एवं हॉलैंड से जुड़ जाता है। सिने बेसिन में अनेक भू-भ्राष्ट्रियाँ मिलती हैं। खडिया के एस्कापमेंटस में मूसी घाटियाँ, विन्ड-गैप्स तथा सरिता-भ्रात्मसात के दृश्य बाहुल्य में मिल जाते हैं। सारासत भूगर्भिक बनावट, धरातल एवं मिट्टियों की विभिन्नता ने मिलकर पेरिस बेसिन की दृश्यावली एवं आर्थिक उपयोग में विभिन्नता ला दी है।

पेरिस बेसिन फ्रांस का सर्वाधिक घनी कृषि प्रदेश है। बेल्जियम की तरह यहाँ भी धरातल में चूने की चट्टानों के ऊपर घनी दोमट मिट्टी की पर्तें मिलती हैं जिन्हें 'लाइमन' कहते हैं।<sup>8</sup> लाइमन का बहुत सा भाग लोयस मिट्टी का है जो हिम युग में शुष्क हवाओं द्वारा यहाँ लाई गई। पर्याप्त भाग में नदियों ने उपजाऊ मिट्टी की तहें जमा कर दी हैं। पेरिस के आसपास के उच्च प्रदेश में एवं उत्तर की ओर गेहूँ, जई, चुनदर आदि बोए जाते हैं। गेहूँ प्रधान फसल है। यहाँ फ्रांस का सर्वाधिक प्रति एकर गेहूँ पैदा होता है। चुनदर की पैटी लौहर बेसिन से प्रारम्भ होकर पेरिस को जोड़ती हुई चैनल तट तक फैली है। यह उत्तर में अपक्षाकृत चौड़ी है।

पेरिस नगर के चारों ओर का भाग, जो आदल-डी फ्रान कहलाता है, वस्तुतः पेरिस बेसिन का हृदय प्रदेश है जो पूरव में एस्कापमेंटस के रूप में परिवर्तित हो जाता है। पेरिस के दक्षिण पूर्व में मानें तथा सिने नदियों के मध्य की पठार है जिसमें नीचे टरगरी युग की चट्टानें एवं ऊपर लाइमन है। यह भी गेहूँ उत्पादन के लिए उत्तम प्रदेश है। पेरिस से दक्षिण की ओर लौहर तक फैला बठोर एवं चूने की चट्टानों युक्त धरातल प्रायः मृगा, चौरस एवं वृक्षरहित रहना है। मन्-तन्त पाई जाने वाली पत्थरी सी लाइमन की पर्तें में गेहूँ बोया जाता है। यह वीयुस पठार के नाम से जाना जाता है। इसके उत्तर पश्चिम में प्राचीन कैंथेटुल कस्टा चारट्टैस स्थित है। लौहर नदी के उत्तरी मोड़ पर मोर्नीस स्थित है जो कृषि-बाजार केन्द्र होने के अलावा कृषि यंत्र निर्माण केन्द्र भी है। इसी नगर की 'जोन ऑफ़ आक' अंग्रेजों को जीत कर 'मिड आफ़ मोर्नीस' की पदवी पाई थी। लौहर नदी के मोड़ के दक्षिण में सोनोन क्षेत्र है जो पहले दलदली भाग था एवं वर्तमान में गिनार उपयोगी वन प्रदेश है।

पेरिस न केवल आदल डी फ्रांस वरन् सम्पूर्ण देश का प्रधान नगर है। फ्रान्स में पेरिस की ठीक वही स्थिति है जो डैन्मार्क में कोपेन हैगन की है। इन नगरों से देश के प्रदेशों का भाग की सांस्कृतिक भाँती मिल जाती है। यद्यपि पेरिस फ्रान्स के गणितीय-मध्य

मे नहीं है किन्तु पेरिस बेसिन मे उसकी सुन्दर स्थिति उसे वही गुण प्रदान करती है। नई शताब्दियों से यह नगर विश्व के बड़े नगरों मे से एक रहा है। इसके बड़े होने मे जनसंख्या का उतना महत्व नहीं जितना सांस्कृतिक प्रभावों का।

सांस्कृतिक दृष्टि से विश्व का कोई भी नगर पेरिस की बराबरी नहीं कर सकता। हर साल लाखों यात्री यहाँ के सांस्कृतिक आवागमन मे साँस लेने आते हैं। वस्तुतः यहाँ के रंग-विरंगे पार्क, तालाब, चौड़ी सड़कें, मिने के शाल किनारे, पुस्तकालय, फेशन की दुकान एवं सामाजिक केन्द्र सभी भुलाए नहीं जा सकते। यहाँ सम्पूर्ण देश की एक चौथाई जनसंख्या (लगभग 7 मि०) निवास करती है। प्रारम्भ मे नगर का बसाव नदी के दाएँ किनारे (दक्षिण) पर ही था जो बाद मे दाएँ किनारे की ओर बढ़ता गया और बढ़ते बढ़ते सम्पूर्ण चूने के पठार में फैल गया।

19 वीं शताब्दी मे शहर का आधुनिकरण किया गया। मध्य भाग अब भी व्यापारिक केन्द्र है जहाँ बड़े बड़े स्टोर व विश्व प्रसिद्ध कपड़े सीने वाली फर्में हैं। नगर के पूर्वी भाग मे उद्योग स्थित है। पश्चिमी भाग मे निवास स्थल है।

आइल डी-फ्रांस के पूर्व मे रीम्पेन प्रदेश है जो असमान धरातल युक्त चूने की चट्टानों का बना है। यह छितरा बसा है। सम्पूर्ण भाग मे अगूर पैदा किए जाते हैं। विश्व प्रसिद्ध रीम्पेन शराब यही तैयार की जाती है। रीम्स तथा एपर्ने दो प्रसिद्ध शराब केन्द्र हैं। रीम्स मे ऊन-व्यवसाय भी उन्नत है। यहाँ देश के महत्वपूर्ण बैंकेटला मे से एक स्थित है। चैलोन-सर-मानों शराब का आन्त-विद्यत केन्द्र है। रीम्पेन प्रदेश ही पूर्वी सीमा एस्वापमेटस शृंखला द्वारा बनी है तथा एस्वापमेटस शृंखला के पूर्व मे लीरेन प्रदेश है जहाँ जुरैसिक युगीन चट्टानों में लोह की खानें पाई जाती हैं। यहाँ सदियों से लोहे की खनन प्रयोग मे लाया जा रहा है। थोमस-गिल-ब्राइड्ट विधि से भी पहले यहाँ मौतिले के पास लोह-इस्पात उद्योग स्थित था।

इस क्षेत्र के औद्योगिकरण का वास्तविक श्रेय जर्मनी को है। 1871 मे यह क्षेत्र (लीरेन-एल्साके) जर्मनी के अधिकार मे चला गया। उधर रुर बोयला क्षेत्र भी जर्मनी मे ही है। फलतः लोहा बोयला एक ही राष्ट्र के अधिकार मे होने से लोह-इस्पात उद्योग का विकास हुआ। लोहा भारी होने के कारण केन्द्रीकरण लीरेन प्रदेश मे ही किया गया। बाद मे यह फ्रांस के अधिकार मे आ गया। फिर भी कार्बिंग बोयला के लिए पश्चिमी जर्मनी पर आधारित है। कुछ बोयला सार क्षेत्र मे लाया जाता है। लोहा प्रमुखतः तीन बेसिन लॉंगवे, ब्रियो एवं नासी से निवाला जाना है।

### बासेजेज तथा एल्सा के मैदान

बासेजेज पर्वत फ्रांस की पूर्वी सीमा पर स्थित है। मे हरमोनियन पर्वत निर्माणकारी घटना से सम्बन्धित हैं। ये राइन घाटी के पश्चिम किनारे पर दीवाल की तरह बड़े हुए

हैं। यह शृंगला सैबर्न गैप द्वारा दो भागों में विभक्त हैं। वस्तुतः यही एक मात्र रास्ता है जिसमें इन पर्वतों को पार किया जा सकता है। गैप के उत्तर में बासेजेज की ऊँचाई अपेक्षाकृत कम है। औसतन ऊँचाई 1300 फीट है। विटस वॉर्ग (1906 फीट) सर्वोच्च चोटी है। ये सैंडर टोन चट्टानों के बने हैं जिन्होंने कटावग्रस्त होकर बड़े उबड़-खावड़ धरातल को प्रस्तुत किया है। यह भाग घने जंगलों से ढका है। जनसंख्या बहुत कम है। सैबर्न गैप के दक्षिण में वॉसेजेज ज्यादा ऊँचे हैं जिनकी औसतन ऊँचाई 3000 फुट है। सर्वोच्च चोटी बेलोन-डी-गुवविलर (4679') है, ये ऊँचे वॉसेजेज अपेक्षित चट्टानों जैसे नीस, सिस्त एवं प्रेनाइट के बने हुए हैं। उत्तरी भाग में कुछ सैंड स्टोन भी हैं।\*

इस पर्वतीय भाग का भौतिक महत्व लकड़ी काटने एवं दुग्ध व्यवसाय की दृष्टि से पर्याप्त है। प्लीस्टोसीन युग में हिम नदियों ने घाटियों को काफी चौड़ा एवं गहरा बनाकर पर्वतीय शृंगलाओं के भीतरी भागों तक धुसा दिया है। इन घाटियों में घना बसाव है। पश्चिमी टालों की तरफ भारी वर्षा व तेज धाराओं ने जल विद्युत के विकास में महयोग दिया है, जिसके परिणाम-स्वरूप घाटियों में लुग्दी, कागज, कृत्रिम वस्त्र तथा लकड़ी उद्योग विकसित हो गए हैं।

एल्सासे का छोटा सा मैदानी भाग वॉसेजेज के उत्तर में राइन की घाटी के पश्चिमी भाग में स्थित है। इसकी चौड़ाई 10 से 25 मील तक है। वॉसेजेज से नदी तक जाने में प्रथम लीयम मुक्त ढाल, रेतीला मैदानी भाग एवं जलधारा के निकट की उजाड़ मिट्टियाँ आदि भू-आवृत्तियाँ सामने आती हैं। वस्तुतः यह मैदान राइन की उपरी 'रिफ्ट' घाटी (जो बर्न फॉर्गेस्ट वॉसेजेज के मध्य स्थित है) का ही एक भाग है जो निवृत्ता के कारण वॉसेजेज के ढाल प्रदेशों से काफी सम्बन्धित है। मैदानी भागों में मिट्टियों की पैटर्न राइन के बहाव के समानान्तर ही स्थित हैं जिनका प्रयोग विभिन्न प्रकार की फसलों के लिए होता है। इन नदी के पश्चिमी भाग, जो पहले दलदल था, को सुखाकर उमने गेहूँ, तम्बाकू तथा सन्धिज्याँ पैदा की जाती हैं। वॉसेजेज के पर्वत पश्चिम प्रदेशों में प्रचुर की पैदावार महत्वपूर्ण है। राइन जलधारा के निकट जंगल एवं दलदलों की अधिपत्या के कारण जनबसाव कम है।

हृषि के अलावा एल्सासे मैदानी भाग में मनिज सुदाई तथा उद्यान भी प्रचलित हैं। दक्षिणी एल्सासे में मुलहाउम के निकट स्थित पोटांग मण्डार विश्व में दूसरे नम्बर के हैं। यहाँ से प्राप्त के अन्न भागों व विदेशों को पोटांग निर्यात की जाती है जिसका उपयोग खाद बनाने के लिए होता है। इसी आधार पर स्थानीय रसायनिक उद्योग भी विकसित हो गए हैं जिनका केन्द्रीयकरण मुल हाउम तथा स्ट्रुम्बर्ग में है। इस प्रदेश में सूती, ऊनी तथा रेशमी सूती प्रकार के वस्त्र व्यवसाय विकसित हैं। मुलहाउम वस्त्र उद्योग केन्द्र है। इस प्रदेश में मानसून के ममी माफनों, रैन, सड़क तथा नहरों का पर्याप्त निर्यात हुआ है।

राइन-रोन नहर स्ट्रैसवर्ग से मुलहाउस तक है जिसकी एक उप-शाखा वासिल तक चली गई है।

स्ट्रैसवर्ग जो 'यातायात मार्गों का केन्द्र' कहलाता है न केवल एल्साके वरन् पूरे मध्य राइन प्रदेश का महत्वपूर्ण केन्द्र है। यह रोमन साम्राज्य से भी पहले का नगर है। अनेक सड़कों के अलावा यहाँ तीन जल मार्ग (राइन-मार्ग, राइन-रोन तथा निचली राइन) भाकर मिलते हैं। इस प्रकार माल की अदला बदली का यह एक बड़ा केन्द्र है। वैसे यहाँ कोई बच्चा माल पैदा नहीं होता पर चूकि व्यापारिक सामान यहाँ होकर गुजरते हैं इसलिये उनके आघार पर कई उद्योग विकसित हो गए हैं। यह वस्तुतः जर्मन तथा कैल्तिक सांस्कृतियों का मध्य स्थल है।

### भारमॉरिफन मैसिफ

फ्रांस का पश्चिमी भाग, जो समुद्र में प्रायः द्वितीय आकार लिए हुए भागें बढ गया है, साधारण तौर पर ब्रिटेनीय ब्रिटन पैनिन गुला के नाम से जाना जाता है परन्तु यह क्षेत्र जिन चट्टानों का बना है, और जो दक्षिण की तरफ काफी भागें तक बढ गई है उनके आघार पर इसे भारमॉरिफन मैसिफ कहा जाता है। इस प्रदेश में अनेक प्री-कैम्ब्रियन चट्टानें हैं जो सम्भवतया कैलीडोनियन युग में मोड़ पडने से बनी थीं। चट्टानों में कठोरता एवं सरचना की दृष्टि से पर्याप्त भिन्नता है। अधिकतर भाग ग्रेनाइट्स, स्वेदार शीस्त, क्वार्टज, परिवर्तित स्लेट में घेरा हुआ है।<sup>10</sup>

अधिकतर पर्वतों का उत्थान हरसीनियन युग में हुआ। इस पर्वत निर्माणकारी घटना के फलस्वरूप कई दिशाओं में पूर्व-पश्चिम दक्षिण-पूर्व उत्तर-पश्चिम में उठाव हुआ। कालांतर में अनावृत्तिकरण की शक्तियों ने इन्हे काट-काट कर नीचा कर दिया। कुछ जमाव समुद्र-गत क्रियाओं के द्वारा हुआ। अल्पाइन घटना के समय यह भाग भी अप्रभावित न रह सका एवं इसमें कुछ उठाव, घसाव दरार आदि हुई।

तट प्रदेश अत्यंत बटा-बटा है जो मत्स्य केन्द्र होने के अलावा गर्मियों में पेरिस की गर्मी से बचकर रहने का केन्द्र भी है। लोग यहाँ गर्मियों में झूलसती हुई मौसमी दशाओं से बचने के लिए समुद्री जलवायु का रसास्वादन करने आते हैं। तट प्रदेश में ब्रिटेनी की चार स्थितियां बहुत महत्वपूर्ण हो गई हैं। ये हैं—

- (अ) ब्रेस्ट—जो फ्रांस का अतलातक नीसेना का केन्द्र है।
- (ब) लौरिएट-वैल्स से आने वाले बोयले का प्रमुख आयातक बंदरगाह।
- (ग) सेंटनाजाइरे—जलयान निर्माण केन्द्र।
- (द) नान्टे—निचले लोइर प्रदेश का बंदरगाह।

ब्रिटेनी तट के समीप बदरगाह द्वितीय विन्च-युद्ध में जर्मनी की सेनाओं द्वारा प्रयोग किए गए थे अतः मित्र राष्ट्रों द्वारा बर्बादी के लक्ष्य थे। ब्रिटेनी का तटीय प्रदेश उपजाऊ मिट्टी से युक्त है। भीतर की ओर आर्कोट पहाड़ी प्रदेश में कैल्सिक भाषी लोग रहते हैं जो ब्रिटेन से भाग कर यहाँ आ बसे हैं। यातायात के विकास द्वारा विघ्न पड़ने पर भी इनकी प्राचीन परम्पराएँ ब रहिंया अपनी तक सुरक्षित हैं। इनका प्रधान व्यवसाय पशुपालन एवं डेरी है परन्तु जहाँ वहाँ दगाएँ उपयुक्त हैं वहाँ फन तथा मनाओं की कृषि भी कर ली जाती है। पर्याप्त बना प्रदेश आर्मीरिका अपने साथ ऐतिहासिक पृष्ठभूमि जोड़े हुए है।

आर्मीरिका प्रदेश के उत्तर में नौरमडी प्रदेश स्थित है। यह समुद्र से अपेक्षाकृत कम है। यहाँ के तट प्रदेश में ब्रिटेनी जैसे मलय-भाषी की बनी है। कौटैन्टिन पैन्तिगुला के सिरे पर स्थित चेरबाँ द्वितीय युद्ध से पहले फ्रांस के प्रधान बदरगाहों में से एक था। नौरमडी प्रदेश अपनी बॉकेज भू-आकृति के लिए प्रसिद्ध है जो प्रायः पहाड़ी भागों में मिलती है।

हरे भरे खेत चारों तरफ पहाड़ियों से घिरे हुए बड़े भू-खण्ड प्रतीत होते हैं। खेतों को घेरने वाली इन भाड़ियों में द्वितीय विद्य युद्ध में टैंक अवरोरक दीवानों जैसा कार्य किया। पहाड़ी प्रदेशों में दुग्ध व्यवसाय प्रचलित उत्तम है। इनके अतिरिक्त इन प्रदेश में वस्त्र, खनिज खुदाई तथा धानु व्यवसाय भी विकसित हैं। लौहर नदी के दक्षिण में बँडो प्रदेश स्थित है जो बनाबट में ब्रिटेनी से मिलता जुलता है। यहाँ प्रेनाइट की पहाड़ियाँ हैं। पहाड़ी ढालों पर दुग्ध व्यवसाय तथा पास में स्थित निचले भागों में गेहूँ की खेती होती है। सहकारी फार्मों में मक्कन खूब पैदा होता है।

नौरमडी की पहाड़ियाँ, तथा बँडो प्रदेश के बीच का भाग एन्जी नाम से जाना जाता है जिसकी स्थापना एजर्न है। यह बन्धुव लौहर पाटी का द्वार है जिसे होकर पश्चिम से पेरिस-बेल्जियम को पहुँचा जा सकता है। यह अत्यन्त उपजाऊ प्रदेश है। जैत, बाग, विमानों के रखरिखों पर तथा 'बैटून' इन प्रदेश की मुख्यता में वृद्धि करते हैं। एन्जी, नौरमडी तथा ब्रिटेनी के मध्य एक छोटा सा निचला क्षेत्र है जिसे रैनेम बेमिन के नाम से जाना जाता है।

### एक्वाइटैइन बेसिन :

मध्यवर्ती मैसिफ तथा बिन्ने की गार्डी के मध्य स्थित पायरेनीस तथा शिप्टून इन विमान विमुदावार भंडारों का भाग को इन प्रदेश में बहने वाली नदी गैरोन के नाम पर 'गैरोन बेसिन' भी कहते हैं। उत्तर में यह बेसिन चैरैट तक फैला है, उत्तर-पूर्व में मध्यवर्ती पठार के निचले दानों, दक्षिण-पूर्व में बार्कोन गैर में होकर भूमध्य सागर तट तक शिप्टून है। इस दक्षिण में इन बेसिन का फैलाव पायरेनीस तथा पश्चिम में अटलांटिक तट तक है। इन प्रदेश का धरातल टरगरी कुनीन चट्टानों, मृत्पायन चूने का पत्थर, बन्धुवा पत्थर तथा

इनके ऊपर चिकनी मिट्टी की पत का बना है।<sup>14</sup> दक्षिण में चारमंग्गाव क्षेत्र उपजाऊ जमावो का बना है जो आडर तथा गैरोन नदी में मिलने वाली छोटी-छोटी जलधाराओं द्वारा जमा किए गए हैं। यह भाग पेरिस बेसिन से उस 40 मील चौड़े गैप द्वारा जुड़ा है जो ग्रामॉरिवन तथा मध्यवर्ती मैसिफ के बीच स्थित है। इसी गैप में 'ग्रेट ब्रॉक पोटाऊ' स्थित है।

गैरोन बेसिन व उत्तर-पूर्व में जुरैसिक तथा त्रैटेशियस चूने की चट्टानें हैं जिन्हें काट-काट कर पानी ने कार्मट भूआकृतियों को जन्म दिया है। पश्चिमी भाग में रेतीला एव अपेक्षाकृत चौरस है जो बिस्के की खाड़ी तट तक एक स्वरूप होकर फैला है। तट के किनारे-किनारे रेतीले टीलों की शृंखला है जिनके भीतर की ओर अनेक छोटी-छोटी लैगून भीलें हैं। इनमें से ज्यादातर भीलों को (पूर्वी भाग की) सुगावर पादन के जंगलों में परिवर्तित किया गया। 1950 की भीषण आग में इन जंगलों का पर्याप्त भाग जल गया था।

पेरिस बेसिन की तरह इस भाग में अद्य स्तरीय आधारभूत चट्टानें जुरैसिक युगीन चूने की चट्टानें हैं जो मध्यवर्ती मैसिफ के पास आकर धरातल पर स्पष्ट हो गई हैं। गिरौन्डे के उत्तर में इन चट्टानों के ऊपर त्रैटेशियम युगीन चट्टानों की पतें जमा हैं। जबकि दक्षिण में टरसरी युगीन चिकनी मिट्टी तथा रेत का बाहुल्य है। अल्पाइन भूगर्भिक हलचलों का थोड़ा प्रभाव इस प्रदेश पर भी पड़ा फलतः छोटी-छोटी पहाड़ियों के रूप में मोड़ पड़ गए। क्वाटरनरी हिम युग में हिमनदों ने पायरेनीस के चरण प्रदेशों में विस्तृत भाग में ग्रेंवाल, बोल्डर आदि मिट्टियाँ छोड़ा दी थी। इसी प्रकार हिम युग के पदचान् की नदियों ने चौड़ी चौड़ी घाटियाँ बनाई। पश्चिम में बिस्के की खाड़ी के तट प्रदेश में समुद्री आक्रमण से कुछ प्रदेश समुद्रगम हुए जिसका प्रभाव आज 'सैड्यूस' तथा 'लैगूनस' के रूप में स्पष्ट है।

साधारणतः एक्वाइटेइय बेसिन को समतल ही कहा जा सकता है। अपवाद स्वरूप घाटियाँ एव कूटिकाएँ पूर्वी भाग में मिलती हैं जहाँ चूने की चट्टानों का बाहुल्य है और पानी ने काट-काट कर धरातल को अनमान बना दिया है।

इस बेसिन का महत्व कृषि के कारण है। समतल निचला मैदान, नदियों की घाटियाँ, उपजाऊ मिट्टी, गर्म धूपीली जलवायु आदि सब तत्वों ने मिलकर इसे गहरी-कृषि क्षेत्र बना दिया है। गिरौन्डे के दक्षिण में स्थित टरसरी युगीन मिट्टियाँ अत्यन्त उपजाऊ हैं, गमियों की वर्षा ने मक्का उत्पादन में अत्यधिक सहायता प्रदान की है। इस क्षेत्र की मुख्य उपजें मक्का, गेहूँ, सन्जिया व अगूर आदि फल हैं। सम्पूर्ण बेसिन में दालू, मैदानी तथा घाटी तथा सभी भागों में, अगूर की खेती होती है तथा सभी जगह शराब बनायी जाती है। यहाँ की लाल धरातल प्रसिद्ध हैं। चैरेन्ट प्रदेश उत्तम आड़ी के लिए विख्यात है जो कौनेक

आदि क्षेत्रों पर बनाई जाती है परन्तु कृषि प्रधान होते हुए भी यहाँ का प्रति एकड़ उत्पादन बहुत कम है, विशेषकर पेरिस बेसिन की तुलना में काफी पीछे है। ज्यादातर किसान किराए या साझे की भूमि को बोते हैं। उत्तरी भागों की तुलना में पश्चिम व उत्साह की कमी लोगों में देखी गई है। इसका कारण सम्भवतः गर्म जलवायु, शराब का अत्यधिक प्रयोग व सामाजिक रीति रिवाजों जैसे तंत्रों में ढूँढा जा सकता है। अष्टादशवीं शताब्दी के उत्तर दशा में होने के कारण ही यह भाग फ्रांस जैसे देश का हिस्सा होने हुए भी द्वितीय श्रेणी के योग्य में गिना जाता है।

वाडियक्स इम बर्मिन का प्रसिद्ध केन्द्र, शहर व बदरगाह है जहाँ से इस प्रदेश के उत्पादनों, विशेषकर शराब का निर्यात होता है। शराब के निर्यात ने ही इस देश को चौथे नम्बर का बदरगाह बना दिया है। शहर में शराब बनाने, यौतल भरने, काँच एवं कार्क बनाने के कई कारखाने हैं। उत्तर में चॅरेंट नदी के मुहाने पर रोचरोट तयों रोचेले नामक दो छोट बदरगाह हैं जो प्रधानतः मत्स्य व्यवसाय में लगे हैं। तौलुमे नगर भीतरी प्रदेश का मुख्य केन्द्र है। यह अटलांटिक में भूमध्य सागर तथा पायरेनीस को पार करके उत्तरी फ्रांस व योरोप के अन्य देशों को जाने वाले यातायात मार्गों का बड़ा जंक्शन है। पास में ही गैरोन नदी बहने के कारण जन यातायात का भी केन्द्र है। गैरोन यहाँ पर नहर द्वारा रोत-मोन या दूसरे शब्दों में भूमध्य सागर से जुड़ी हुई है।

### पायरेनीस पर्वत श्रृंखला

जटिल मोड़ों युक्त ऊँची एवं लगानार पवन श्रृंखला पायरेनीस इवॅरियन पॅनिनगुला तथा फ्रांस के बीच लगभग 250 मील लम्बी दीवाल प्रस्तुत करती है। पूव पश्चिम दिशा में इसका विस्तार बिस्ने की गाड़ी से लेकर भूमध्य सागर तक है। इनका उत्थान अल्पाइन पर्वत निर्माणकारी घटना से सम्बन्धित है। परन्तु यद्यपि ये जिन चट्टानों के बने हैं वे उससे पहले की हैं। ऊँचाई तथा संरचना की दृष्टि से इन्हें तीन उपविभागों में बाटा जा सकता है।<sup>12</sup>

प्रथम—पश्चिमी पायरेनीस जिनकी औसत ऊँचाई 3000 फीट है तथा चूने की चट्टानों के बने हैं।

द्वितीय—मध्यवर्ती पायरेनीस जहाँ मोडक्रिया सर्वाधिक हुई तथा प्री-कैम्ब्रियन चट्टानें धरातल पर उपड कर आ गई हैं यहाँ पर्वतों की ऊँचाई सबसे ज्यादा है।

तृतीय—पूर्वी भाग जहाँ कि पर्वतीय-श्रम की दिशा ठीक पूव पश्चिम है। श्रेणियाँ अष्टादशवीं शताब्दी के हरमोनियन युगीन चट्टानें अल्पाइन मोड़ों के साथ स्पष्ट परि-संश्लिष्ट हैं।



पायरेनीस स क्रम में सबसे ऊँची चोटी पिक-डी-एनेटो है, जो 11,169 फीट ऊँची है। यह मध्य भाग में स्थित है। पश्चिमी एवं पूर्वी भाग के पायरेनीस क्रम के मध्य में आग्नेय चट्टानें तथा दोनों ओर उत्तर दक्षिण में जुरैसिक युगीन चूने की चट्टानें हैं। यह पर्वतीय क्रम लगानार शृंखलावद्ध है। केवल कुछ ही स्थानों पर दर्रा द्वारा पार किया जाता है। पश्चिम में रोसेसेबैल तथा अन्डोरा राज्य के पूर्व में कोल-डी-ना परबे दर्रा स्थित है। पिक ड्यू मिडि के पास स्थित सीपोट दर्रा (3973°) में होकर रेल गुजरती है। 8000 फीट की ऊँचाई पर स्थित एनवालिए दर्रा अन्डोरा राज्य को दुनिया के अन्य भागों से जोड़ता है।

पायरेनीस पर्वत शृंखला में से कई नदियाँ निकलती हैं। इनमें से आड़ौर गार्बेन्टी-पाऊ ऐरिगे तथा श्रोडे ग्रादि फ्रेंच पायरेनीस से निकल कर गैरान जल प्रवाह क्रम में मिल जाती हैं। गैरान भी पायरेनीस में से अन्तर्राष्ट्रीय सीमा के निकट से निकलती है। अपनी ऊपरी घाटी में, जिसका ज्यादातर भाग मध्यवर्ती पायरेनीस में है, नदी ने अनेक दुर्भावलिधायी प्रस्तुत की हैं। कई स्थानों पर फास की ओर पायरेनीस दीवाल की तरह खड़े हैं। जहाँ नदियों ने काफी तेज भरने बनाए हैं। इन भरनों से जल विद्युत पैदा करके इस दक्षिणी फ्रांस क्षेत्र में औद्योगिक विकास के प्रयत्न किए जा रहे हैं।

यद्यपि हिमयुग में पायरेनीस शृंखला पर भी पर्याप्त प्रभाव पड़ा है परन्तु यहाँ के हिमनद घाटियों को ज्यादा चौड़ा 'यू' आकार की नहीं कर पाए परिणामतः बसाव भी कम एवं बिखरे रूप में है। इन घाटियों में अनेक सनिज जल केन्द्र स्रोत आदि हैं जो जाड़ों में हजारों दशकों को अपनी ओर खींचते हैं। गर्मियों में जब पर्वतीय भाग नर्द घास से भर जाते हैं तो गैरान बेसिन के लोग पशु चराने काफी ऊँचाई तक चढ़ जाते हैं। जाड़ों के दिनों में उनका चरण स्थान निचली घाटियाँ होती है। पायरेनीस का वास्तविक महत्व इसमें पाए जाने वाले अनेक पदार्थों तथा जन विद्युत की अपार सम्भावित राशि के कारण है। फ्रांस में बॉक्साइट मिलने से अल्युमिनियम उद्योग विकसित हो गए हैं। पिछली दो शताब्दियों में इस क्षेत्र में कई रसायनिक व विद्युत यंत्र उद्योग स्थापित हो गए हैं। एरिएज घाटी में लोहा भी विद्युत से गलाया जाता है।

### मध्यवर्ती मैसिक

मध्यवर्ती पठार मैसिक फ्रांस का सबसे विस्तृत एवं प्राचीन भूखण्ड है जो देश के लगभग 1/6 भू-भाग को घेरे हुए है। इसकी औसतन ऊँचाई 3000 फीट है। सर्वाधिक ऊँचाई पाई-डी-मैन्मी में है जहाँ समुद्र तल से 6188° ऊँचा है। घरातवीय स्वरूप एवं भूगर्भिक संरचना की दृष्टि से यह बड़ा जटिल भूभाग है। पूर्वी भाग में सीमावर्ती पट्टी के रूप में उत्तर से दक्षिण तक रवेदार आग्नेय चट्टानें, पश्चिम में ग्रैनाइट प्रपात पठार, मध्य भाग में ज्वालामुखी क्षेत्र एवं दक्षिण में चूने का क्षेत्र विद्यमान है।

साधारणतः ज्यादातर प्राचीन चट्टानें जैसे ग्रैनाइट, नीस तथा सील्ट आदि ज्यादातर

भाग को घेरे हुए है। हरमोनियन युग में यहाँ उत्तर-पूर्व से दक्षिण-पश्चिम तथा उत्तर-पश्चिम से दक्षिण-पूर्व इन दो दिशाओं में मोड़ पड़े। ये दोनों श्रृंखलाएँ दक्षिण में मिलकर अग्नेयी के 'बी' का आकार बनाए हुए स्थित हैं। पर्वत निर्माण के बाद लम्बे समय तक अनावृत्तिवर्ण क्रिया रही जिसने सभी श्रेणियों को काट-काट कर नीचा कर दिया तथा ऊपरी पतों में जितनी भी टाबॉनी-फॉरस तथा परमियन युग की चट्टानें थीं सबको घिसकर नष्ट कर दिया फनन पय-नत्र कोयले की पत्तें उधड़ आईं। ट्रिएसिक तथा जुरैसिक युगों में यह क्षेत्र समुद्र के प्रभाव में आया तथा यहाँ चूने की चट्टानों का जमाव हुआ जो दक्षिण में 4000 फीट की गहराई तक जमा है। मैसिफ के अल्प भागों में चूने की पत्तें जमा हुईं थीं पर वे हल्की होने के कारण जन्दी बूट गईं। वर्तमान में केवल दक्षिण में कैंबेनेन एवं मीटानेन नीचले के मध्य भाग में इनका बाहुल्य है। इस क्षेत्र को 'ग्रैंड कौबेस' के नाम से पुकारा जाता है। ऊपरी लौहम घाटी तथा एनियर घाटी में चिकनी मिट्टी तथा रेतों का पाया जाता है जो बस्तुन यहाँ इमोनोन तथा मॉनिगोनीन भूगर्भिक युगों में जमा हुआ।

मध्यवर्ती मैसिफ की वर्तमान आकृति एवं विस्तार सबसे अन्तिम पर्वत निर्माणकारी घटना अल्पाइन से निर्धारित हुआ है जिसने हृत्तलो द्वारा इनमें उठाव टोंड-फोड एवं दरार क्रिया की। निम्नदेह पायरेनीन श्रृंखला के उठने के समय मैसिफ के दक्षिण एवं दक्षिण-पूर्व में दरारें पड़ीं।<sup>13</sup> मुख्य अल्पम श्रृंखला के उठाव के समय भी दक्षिण पूर्व से दबाव आया। इन समय सम्पूर्ण भूखंड में कुछ उत्थान हुआ साथ ही विभिन्न भागों में विभिन्न दिशाओं से दबाव पड़ने के कारण चटकने, दरारें एवं 'रिफ्ट' पड़ गईं, पूर्वी सीमा के समानांतर चटकने व मध्य भाग में एक त्रिभुज दरारघाटी का हुआ। उदाहरण के लिए साइमेन घाटी, जिसमें होकर एनियर नदी बहती है, बस्तुन एक दरार घाटी है।<sup>14</sup> इसी समय चटकनों एवं दरारों के पड़ने के साथ-साथ मध्य भाग में भीषण ज्वालामुखी क्रिया हुई जिसके परिणाम स्वरूप अग्रेज, पार्ड-डोर्नो, मंडून एवं पार्ड-डो-डोम घाटि सांगा निमित्त पठारों एवं पर्वतों का जनन हुआ। यह सभी पर्वत प्रायः 6000 फीट से ज्यादा ऊँचे हैं। एक-एक पठार व पर्वत पर अनेक ज्वालामुखी पाए जाते हैं। वर्तमान में मध्यवर्ती मैसिफ का स्वरूप एक घटित उच्च भूखंड के समान है।

मैसिफ के दक्षिण में स्थित कौबेस प्रदेश अनेक विन्म का एक त्रिभुज प्रदेश है जिसमें बर्र व अल्पदालक मैदानी भागों का बाहुल्य है। पानी की धाराएँ अल्पत गहरी हैं जिनकी घाटियों में ही इस प्रदेश का सबसे पना बहाव पाया जाता है। इतों में कृषि तथा वातायान मार्ग स्थित हैं। इनमें लौट तथा टार्ने नदी की घाटियाँ अल्पत महत्वपूर्ण हैं। उत्तर-पूर्व में मोरवान प्रदेश बस्तुन मैसिफ का ही एक विस्तार भाग है जिसके भारी जंगलों की बाटकर संत घाम क्षेत्र एवं बारागाहों में परिवर्तित कर दिया गया है। भेद

13 Ormsby, H - France A Regional and Economic Geography p 29

14 *ibid.*

पालन मुख्य घषा है। रक्फोट क्षेत्र अपने भेड के दूध से बने हुए केवी के लिए प्रसिद्ध है। पठार के निचले भागो मे राई बोई जाती है। लावा कृत चट्टानो के क्षय से जिस मिट्टी का आविभाव हुआ है वह अत्यधिक उपजाऊ है। यही कारण है कि 3000-4000 फुट की उँचाई पर भी कृषि का स्वरूप गहरा तथा जनसंख्या का घनत्व अधिक है।

लाइमेन क्षेत्र में जो पहले एक भील थी, पर्याप्त मात्रा में गेहूँ तथा चुकंदर पैदा होते हैं। लाइमेन क्षेत्र के पश्चिमी किनारे पर नलैरमोटफॉड स्थित है जो इस क्षेत्र का प्रधान नगर केन्द्र है। प्रारम्भ में इसका महत्व केवल यातायात केन्द्र के रूप में ही था परन्तु वर्तमान में फ्रांस का प्रमुख टायर उत्पादन केन्द्र है। इसके अतिरिक्त यहाँ रासायनिक, मशीनरी तथा वस्त्र उद्योग भी स्थित हैं। विची बस्त्रा इस क्षेत्र का स्वास्थ्य केन्द्र माना जाता है। लौइर घाटी के दक्षिणी किनारे पर कोयला खान केन्द्र एवं औद्योगिक नगर सेंट एटीने स्थित है। प्रदेश के उत्तरी-पूर्वी किनारे पर लीन्समोट नामक स्थान पर पहले सोडा खोदा जाता था आजकल यहाँ लोरेन से मंगाए हुए लोहे से हथियार बनाए जाते हैं। उत्तरी पश्चिमी ढाल पर पोसलेन उद्योग का केन्द्र लिमोमिन विद्यमान है।

### फ्रेंच आल्प्स

ये पर्वत फ्रांस के पूर्व में स्थित हैं। यह पर्वत श्रम वस्तुन मुख्य आल्पन श्रृंखला का ही दक्षिणी-पश्चिमी भाग है जिसमें फ्राम, इटली तथा स्विट्जरलैंड की सीमाएँ स्थित हैं। इसी में योरप की सबसे ऊँची चोटी मोंट ब्लांक (15,782 फीट) स्थित है। फ्रेंच आल्प्स का मौसम मैसिफ वाता वाग भूगर्भिक दृष्टिकोण से पायरेनीस से मिलना जुलता है। स्विट्जरलैंड की तरह फ्रेंच आल्प्स भी दो तीन समानांतर ऊँची श्रेणियों में विभक्त है जो आरसर व ड्यूरंस नदियों की घाटियों द्वारा अलग की जाती है।

ऊँचे होने के कारण विस्तृत भागो में बर्फ पाई जाती है। फ्रेंच आल्प्स का काटकर दो रेलवे लाइनें सुरगो में होकर निकाली गई हैं जो इटली को जाती हैं। इनमें से प्रथम मोंट सैनिस् (8½ मील लम्बी) तथा दूसरी कोल-डी-टैन्डे सुरग में होकर गुजरती है। दोनों ही फ्राम को इटली के नगर टूरिन से जोड़ती हैं। आइसर की घाटी द्वारा विभक्त उत्तरी हिस्सा सरचत्ता की दृष्टि से दो भागो में विभक्त किया जाता है।

### (अ) प्री आल्प्स (ब) उच्च आल्पस

प्री-आल्प्स जूरा की तरह साधारणतः चूने की चट्टानों के मोड़दार पर्वत हैं जबकि उच्च आल्प्स में भारी मोड़ किया मिलती है। इसमें कई गड तो ऐसे हैं जिनका मूल निर्माण वस्तुतः हरसीनियस युग में हुआ था परन्तु भूगर्भिक दबाव पड़ने से अल्पाइन युग में भी ये उपर उठे।<sup>15</sup> इन खडों में रवेदार आग्नेय चट्टानें मिलती हैं। ग्राटम-रोसेम तथा

मॉर्टरनिक इसी प्रकार के भूखड है। उच्च आल्प्स में ग्रीवा खड में अत्यन्त जटिल मोड व दरारें मिलती हैं जो उच्च आल्प्स में पडे अत्यधिक भूगर्भिक दबाव व मोड क्रिया के संकेत हैं। इनमें कई स्थानों पर परिमियन, कार्बोनीफेरम, परिवर्तित शक्ति चट्टानें मिलती हैं। सेंट बर्नार्ड ग्रीवाखड स्विटजरलैंड से फ्रेंच आल्प्स तक विस्तृत है।

उच्च आल्प्स के पश्चिम में टरशरी युगीन संड, 'सेल', 'ब्रेसिन' एवं 'माल' जैसी चट्टानें हैं जिनको समूहबद्ध रूप में 'पलाइस' कहते हैं। दक्षिण में जहाँ पायरेनीस का पूर्वी भाग आल्प्स से मिलता है। संरचना बड़ी जटिल हो गई है। प्नीस्टोसीन हिमयुग में फ्रेंच आल्प्स में भारी हिम कटाव हुआ जिसके चिह्न आज भी सर्व, लटकती घाटी, संक्षोभान, 'यू' आकार व लटकती घाटियों के रूप में विद्यमान हैं। जैसा कि घामनोर पर आल्प्स के अन्य भागों में हैं, यहाँ भी पशुचारण एवं दुग्ध व्यवसाय मुख्य उद्यम है, तथा दूध, मक्खन, केक आदि भारी मात्रा में उत्पादित किए जाते हैं। यहाँ का घुसर केक विख्यात है। यहाँ रोतघाटी में रेलों में लकड़र जानकर चराने को लाए जाते हैं। इसके अनिर्दिष्ट लकड़ी काटना, कागज तथा लुग्दी व्यवसाय भी पर्याप्त विकसित है।

जल विद्युत का पर्याप्त विकास हुआ है जिनमें उद्योगों के विकास में सहयोग किया है। यहाँ इतनी जल विद्युत उत्पन्न होती है कि उसका निर्यात भूमध्य सागरीय तट प्रदेशों एवं रोतघाटी क्षेत्रों को भी निर्यात होता है। पिछले कुछ वर्षों में घाटियों में विद्युत-संसाधन एवं विद्युत-घातु उद्योग विकसित किए गए हैं। आदर्श की ऊपरी घाटी में अनेक उद्योग केन्द्रित हैं। इसी प्रकार मँबोय आल्प्स के भीड़ी प्रदेश में अन्वुमिनियम के कारखाने खोले गए हैं। आदर्श पर बसा प्रेंोबिल नगर इस प्रदेश का मुख्य आर्थिक व सांस्कृतिक केन्द्र है। यह न केवल प्रादेशिक रेलवे मार्गों का जंक्शन है वरन् ग्लोब बनाने का केन्द्र भी है।

### जूरा पर्वत :

फ्रांस एवं स्विटजरलैंड की सीमा पर स्थित छोटा सा पर्वत-श्रम जूरा भौगोलिक व मानवीय दोनों दृष्टियों से महत्वपूर्ण है। जूरा का वर्तमान उत्थान प्यासाइन युग में ही हुआ है। ये दक्षिण में जैनवा भील के उत्तर में बलसोटें नीप तक फैले हैं। वास्तविक उच्च श्रृंगला स्विटजरलैंड में ही है, फ्रांस में तो केवल पठारी-जूरा भाग है परन्तु मरने ऊँची चोटी ब्रेंट-डो-लान्नेग (5600 फीट) फ्रांसीसी जूरा में ही स्थित है। इसी चोटी के पास बोन-डी ला फासिने विद्यमान है जो इस पर्वत श्रम को पार करने का एक मात्र दर्रा है। जूरा पर्वतों में पराजनीय चट्टानें 'ऊनिटिव' प्रकार की हैं। इन क्षेत्र का जन-प्रवाह इस दृष्टि से विशिष्ट कहा जा सकता है कि सभी नदियाँ अनुप्रस्थ ट्रान्स्वर्स घाटियों में होकर बहती हैं। इस प्रकार पूरा जनप्रवाह पूर्ववर्ती जनवाह तत्र (एटोमीडेंट) जैसा ही गया है। शायद तदा एन दो प्रमुग नदियाँ हैं जो क्रमशः गाघोन एवं रोत में जाकर मिल जाती हैं। रोत नदी जूरा के दक्षिणी भाग में होकर बहती है जिस पर गैनीमिट्ट नामक स्थान

पर बांध बनाकर ज० वि० शक्तिगृह स्थापित किया गया है जो इस प्रकार की देश की सबसे बड़ी इकाई है।

फ्रेंच जूरा में दुग्ध व्यवसाय व लकड़ी काटना परम्परागत आर्थिक उद्यम रहे हैं, परन्तु बीसवीं शती के पूर्वार्ध में जल विद्युत के विकास के कारण अन्य महत्वपूर्ण उद्योगों का भी भारी विकास हुआ जो यहाँ के वनों पर आधारित है। घड़ी उद्योग के लिए तो समस्त जूरा प्रदेश ही विश्वविख्यात है। फ्रेंच जूरा का घड़ी उत्पादन केन्द्र डॉन्स नदी के उदगम के पास पीटरलिमर है जिसका अधिकतर उत्पादन पास ही स्थित स्विटजरलैंड की फैंक्ट्रीयों को भेज दिया जाता है। जूरा के गर्म एवं घूप युक्त पश्चिमी ढालों पर (जो फ्रांस के अंतर्गत हैं) अगूरो के अनेक वाग हैं। आर्थिक उद्योगों एवं शराब उद्योगों के विकास के बावजूद भी दुग्ध व्यवसाय ही जूरा प्रदेश का प्रधान आर्थिक उद्योग माना जाता है, जहाँ यह उद्योग सहकारी आधार पर चलता है।

### रोम-साम्रोन कॉरीडर

आल्प्स एवं मध्यवर्ती पठार के मध्य का निचला प्रदेश हिम युग के बाद से, जबसे विश्व यूरोप में मानव का विकास माना जाता है ही मानव स्थापानरण एवं बसाव के लिए अत्यंत महत्वपूर्ण रहा है। रोम-साम्रोन द्वारा सिंचित यह निचला प्रदेश उत्तर पश्चिम से भूमध्यसागरीय प्रदेशों को पहुँचने का सबसे सीधा आसान रास्ता रहा है। 1944 में इसी मार्ग से मित्र राष्ट्रों की सेनाएँ आगे बढ़ीं। इस प्रकार यह विशाल घाटी भूमध्यसागरीय जलवायु, संस्कृति व वनस्पति को उत्तर तक पहुँचाने में सफल रही है। रोम साम्राज्य के विस्तार का यह प्रधान मार्ग रहा है।

घाटी की जलवायु सुहावनी, गर्म एवं अधिक वृद्धि-प्रवधि युक्त है। नदी के दोनों तरफ घाटी में अगूर एवं सभ्रियो की खेती की जाती है। जंगलों को काट डाला गया है। बोए हुए वृक्षों में वालनट का बाहुल्य है। ल्योन रोम एवं साम्रोन के संगम पर बसा है इसके उत्तर में घाटी क्रमशः चौड़ी होती जाती है। ब्रँसी प्रदेश में कृषि की प्रधानता है। अनुमानतः यहाँ पहले एक भील थी जो अन्न भराव के कारण निचले दुष्कर्मभूमि के रूप में ही रह गई है। ब्रँसी के पश्चिम में वीट्टोरो के ढालों पर प्रसिद्ध अगूर व शराब क्षेत्र बरगडी स्थित है। वीट्टोरो के उत्तरी सिरे पर डिजोन शराब बनाने का मुख्य केन्द्र है। इसके विकास में यातायात मार्गों में केन्द्रीय स्थिति एवं कृषि प्रधान पृष्ठभूमि का सहयोग रहा है। इसी प्रदेश में रोम पर डॉनजर-भोंड्रेगन जल विद्युत योजना स्थित है जो पूरा होने पर यूरोप की सबसे बड़ी इकाई होगी।

रोम-साम्रोन घाटी वस्तुतः एक दरार घाटी है जो भूगर्भीय हलचलों के कारण मध्यवर्ती मैसिफ एवं पूर्व के चूने की चट्टानों से बने आल्प्स प्रदेशों के मध्य बनी। इसे बाद में नदियों द्वारा प्रति वर्ष नई मिट्टी संचित कर उपजाऊ बनाया गया। घाटी के उत्तरी भाग में (जहाँ घाटी चौड़ी है) पेरिस बसिन का पूर्वी भाग घाटी के द्वारा वॉसिजेज एवं जूरा से

अलग किया जाता है। घाटी के दक्षिण में मध्यवर्ती मैसिफ एवं फ्रेंच आल्प्स इसके द्वारा अलग होते हैं। वर्तमान में घाटी का ज्यादातर मध्यवर्ती निचला भाग, जो जलपारा के सामने है, टरसारी युगीन सैंड, चिकनी मिट्टी एवं अन्य नवीन मिट्टियों से युक्त है जबकि घाटी तथा सीमावर्ती पठारों के सन्धि प्रदेश चूने एवं सडिया के बने हैं। आल्प्स से आने वाले हिमनदों ने नीचे आकर रोम की घाटी के तलछट जमा कर के प्रदेश को विनिष्टता प्रदान की है। यहाँ ग्रेवाल तथा पैब्लिस के छोटे छोटे टीले गन गए हैं। पेज-डी-डोम्ब तथा बॉस डोपाइन इस प्रकार के प्रतिनिधि टीले हैं जो घाटी के मध्य में आसपास के नीचे भागों की तुलना में पर्याप्त ऊँचे हैं। सामोन की घाटी चौड़ी एवं सुली है। दोनों नदियाँ मिलकर प्रति वर्ष अरबों टन तलछट जमा करती हैं। इनके डेल्टा का विस्तार दिन प्रति-दिन बढ़ता जा रहा है।

सामोन नदी को लीडर, मानों, मासने, मिने तथा पाइन आदि नदियों से नहरों द्वारा जोड़ दिया गया है। डॉम्स नदी भी एक नहर द्वारा राइन से जुड़ी है। यह नहर बैल-फोर्ट गैप में होकर निकली है। बैलफोर्ट गैप की स्थिति अत्यन्त महत्वपूर्ण है। यह रोम-सामोन कॉरीडोर को पश्चिमी जर्मनी एवं स्विट्जर से जोड़ता है। घाटी में नदी के दोनों तरफ रेल मार्ग व सड़कें बनाई गई हैं। जगह-जगह बांध बनाकर नदी को अधिक नाव्य बनाया गया है। इस प्रकार यह कॉरीडोर यातायात के विकास की दृष्टि से योरोप के प्रथम श्रेणी के क्षेत्रों में से एक हो गया है।

ल्योन तथा डित्रोन प्रमुख केन्द्र हैं। रोम-सामोन के सगम पर स्थित ल्योन नदियों से पूर्व-पश्चिम व उत्तर-दक्षिण मार्गों का जन्म रहा है। रोम उद्योग ने, जो यहाँ बन्दुत प्रवासी इटली निवासियों द्वारा प्रारम्भ किया गया था, इस नगर को एक आधुनिक औद्योगिक नगर में परिवर्तित कर दिया है। वर्तमान में यहाँ बन्दु उद्योग, रासायनिक, गन्धपदार्थ तथा अनेक यांत्रिक उद्योग स्थित हैं। सामूहिक दृष्टि से यह नगर काफी महत्वपूर्ण है।

### भूमध्यसागरीय प्रदेश .

फ्रांस के दक्षिण पूर्व में, रोम-सामोन की निकली घाटी प्रदेश में, पायरेनीस में तैरार इटैलियन सीमा तक भूमध्यसागरीय तटीय प्रदेश फैले हैं। इन्हें सीटी भी कहते हैं। भूमध्यसागरीय जलवायु के कारण इस क्षेत्र की वनस्पति, भूपाटनियों की वास्तु दृश्यायनी, कृषि का स्वरूप, बाग एवं मानवीय विचारों को फ्रांस में कुछ भिन्नता दिए हुए हैं। बन्दुत यह भाग इटली व स्पेन से मिलता जुलता है। इसके भूमध्यसागरीय यातायात का प्रति-बिम्ब यहाँ के ऐतिहासिक तथ्यों में भ्रमकता है। जिनके अनुसार समय समय पर सूनानी रोमन पोलिटियन आदि लोगों ने इसी प्रदेश को अपनी वसुधायी बनाने के लिए उद्युक्त-नयना ।

सीटी प्रदेश को दो भागों में विभाजित किया जा सकता है। प्रथम, रोम के पश्चिम का भाग जिसे मंगेदक कहते हैं एवं द्वितीय रोम के पूर्व का भाग जो प्रायः प्रदेश के नाम

से जाना जाता है। लैंग्वेडक की पश्चिमी सीमा पर रोसिलोन नामक एक छोटा सा बेमिन विद्यमान है। लैंग्वेडक तक रोसिलोन को तटीय पट्टी में निरंतर एक दिशा में बहने वाली हवाओं तथा जलधारा ने मिलकर रेतीले टीले एवं अवरोधक मुँडेरों को जन्म दिया है जिनके पीछे यत्र-तत्र लैंगून भीड़ें भी विकसित हो गई हैं। कुछ एक क्षेत्रों में दलदल भी हैं। इनके पीछे असमान मैदानी भाग है जिसमें उदी जमाव वृत्त उपजाऊ मिट्टियाँ, समुद्रवृत्त चिकनी मिट्टियाँ तथा दोमट मिट्टी की पतें बिछी हैं।

इस मैदानी भाग के उत्तर में निचली रोन का गैरिगु प्रदेश है। घागें चलकर पश्चिम में मध्यवर्ती मैसिफ की चूने की चट्टानें प्रारम्भ हो जाती हैं। रोन के डेल्टा प्रदेश में जलधाराएँ दो भागों में विभाजित हो जाती हैं ये दोनों धाराएँ क्रमशः ग्राड रोन एवं पेटिट रोन के नाम से जानी जाती हैं। ये दोनों धाराएँ डेल्टा के शीप स्थान पर स्थित आर्लेस नामक स्थान से अलग होती हैं। डेल्टा का पश्चिमी भाग, जिसमें होवर पेटिरोन जलधारा बहती है। यह क्षेत्र प्रायः दलदली है जिसका उत्तरी भाग सुखा लिया गया है। डेल्टा का पूर्वी भाग, जिसमें होवर ग्राड रोन बहती है, प्राऊ बहलाता है। रोन डेल्टा के पूर्वी भाग में चूने के पत्थर की श्रेणियाँ हैं जिनका विस्तार टोलान तक है।

तटवर्ती श्रेणियों के निचले ढालों पर भूमध्यसागरीय भाडियाँ मिलती हैं जबकि उच्च ढालों पर चैस्टनट के वनों की लगातार शृंखला है। घाटी एवं मैदानी भाग में जैतून के वृक्षों की अधिकता है। विस्तृत भागों में अग्रूर पैदा किया जाता है इस प्रकार लैंग्वेक तथा प्रोवेस दोनों ही क्षेत्रों में बॉक्सवूड पैदा जाता है। प्राऊ प्रदेश वस्तुतः रोन की ही देन है। वफ युग में जब यह सीधी बहने लगी थी तो उसने बहुत से मलबे एवं तलछट को उथले तटवर्ती सागर में जमा कर के इस प्रदेश को जन्म दिया। वर्तमान शती के प्रारम्भ में जल विकास तथा सिंचाई की व्यवस्था करके इसे एक उपजाऊ कृषि क्षेत्र बना दिया है। यही प्राचीन नगर एविगनन स्थित है जहाँ 14वीं शताब्दी में पोप रोम से भाग कर रहा था।

प्राऊ मैदान के पूर्व में अपेक्षाकृत ऊँची भूमि पर स्थित भारिसले न केवल इस क्षेत्र का बरन सारे फ्रांस का प्रमुख बंदरगाह है। एक महत्वपूर्ण अन्तर्राष्ट्रीय जलमार्ग पर स्थित होने से इसका एक बड़ा बंदरगाह तो होना स्वाभाविक ही है परन्तु इसके साथ-साथ यह फ्रांस का पेरिस के बाद दूसरे नम्बर का शहर है। यूनानी युग से यह उत्तरी सागर तथा भूमध्यसागर को जोड़ने वाला प्रधान यातायात केन्द्र रहा है। निस्सदेह, आल्प्स के आर-पार रेलमार्ग हो जाने इसका महत्व अब कुछ कम हो गया है। मार्गसिले कहने को तो रोन के मुहाने पर स्थित है परन्तु वास्तविकता यह है कि यह रोन एवं उसके मध्य ट्रस्टैक्यू चूने के पर्वतों का बड़ा हुआ भाग है। अतः दोनों को जोड़ने के लिए रेल तथा नहरों का प्रयोग किया जाता है। रोन कैनाल एक साढ़े चार मील लम्बी सुरंग में होकर 1926 में तैयार की गई।

बंदरगाह होने के साथ यह एक औद्योगिक केन्द्र भी है। भारिसले के पूर्व में टोलोन जल सेना का केन्द्र है, यहाँ द्वितीय महायुद्ध में जर्मनी के विरुद्ध भारी जहाजी बेड़ा एकत्र

किया गया था। प्रायः ८० फुट में विश्व प्रसिद्ध स्वास्थ्य केन्द्र रिबेरा स्थित है, जो उत्तर की ठंडी हवाओं से सुरक्षित रहता है। यहाँ के नाइस एवं वॉनेस कस्बे हर साल, हजारों यूरोपवासियों को आकर्षित करते हैं। वॉनेस के उत्तर-पश्चिम में ग्रैंसे कस्बा बसा है जो अपने सेंट उद्योग के लिए विख्यात है। नाइस के पूव में मोनाको नाम स्वतंत्र स्टेट है जिसका कैसिनो नगर विश्व विख्यात जुआ केन्द्र है।

३३६७ वर्गमील के विस्तार में फैला कोर्सिका द्वीप भी इसी विभाग का अंग समझा जाता है। यह भी इसी प्रकार की ग्रेनाइट एवं गीब्स चट्टानों का बना है जैसी मोरेस व एस्ट्रेस में मिलती हैं। द्वीप के पूव एवं पश्चिमी उच्च प्रदेश मध्यवर्ती पनाव से अलग किए हुए हैं। ज्यादातर भाग १५०० फीट से ऊँचे हैं। ये भूमध्यप्रदेशीय घात 'मैत्रिस' से ढके हुए हैं। द्वीप का पश्चिमी भाग ८८९० फीट ऊँचा है।





## फ्रांस : जलवायु दशाएँ

फ्रांस की जलवायु पर भौगोलिक स्थिति का प्रभाव स्पष्टतः परिलगित होता है। यह देश यूरोप महाद्वीप के पश्चिम में मध्य अक्षांशों में स्थित है। इसके पश्चिम में अटलांटिक महासागर विस्तृत है जो इसकी जलवायु पर समकारी प्रभाव डालता है परन्तु जैसे-जैसे तट प्रदेश से दूर भीतरी भागों को चले जाते हैं, जलवायु में महाद्वीपीय गुण बढ़ते जाते हैं। इधर दक्षिणी भाग में भूमध्य सागर का प्रभाव महत्वपूर्ण है जिसने सभी जलवायु अवस्थाएँ भूमध्य सागरीय तुल्य कर दी हैं। संक्षेप में निम्न तत्वों का प्रभाव फ्रांस की जलवायु के स्वरूप के निर्धारण में प्राथमिक स्थान रखता है।

### अक्षांशीय स्थिति

फ्रांस उत्तरी गोलार्ध में  $42^{\circ}$  उत्तरी अक्षांश से  $51^{\circ}$  उत्तरी अक्षांश तक फैला है। फलस्वरूप फ्रांस का उत्तरी भाग पछुआ हवाओं के मार्ग में आता है। जो इसे अपेक्षाकृत ज्यादा गर्म और तर रखती हैं और समुद्री प्रभाव को भीतरी भागों तक पहुँचाती हैं। पछुआ हवाओं के साथ अनेक चक्रवात भी फ्रांस के उत्तरी भाग को प्रभावित करते हैं। फ्रांस का दक्षिणी भाग पछुआ हवाओं के मार्ग में केवल सर्दियों के दिनों में आता है बरफ के अन्य दिनों में हवाओं की दिशा उत्तरी-पूर्वी होती है जबकि वे महाद्वीप की तरफ से भूमध्य-सागर की ओर बहती हैं।<sup>18</sup>

### सीमावर्ती जलाशय

यूरोप महाद्वीप के ठीक पश्चिम सिरे पर स्थित होने का तात्पर्य है अटलांटिक महासागर का पश्चिमी भागों पर समकारी प्रभाव एवं पूर्वी भागों में महाद्वीपीय तत्वों का बाहुल्य।

### पर्वतों की दिशा

यूरोप में पर्वतों की धारा दिशा पश्चिम से पूर्व की है। अतः वे समुद्री प्रभाव के माप में बाधा प्रस्तुत नहीं करते। निम्नदेह पूर्वी फ्रांस में महाद्वीपीय दशाएँ मिलती हैं परन्तु वे घोर दशाओं में न होकर सशोधित रूप में हैं।

### धरातलीय स्वरूप

जलवायु दशाओं के स्वरूप निर्धारण में धरातलीय स्वरूप एवं भू-प्राकृतियों का भी कम महत्व नहीं। उदाहरण के लिए मध्यवर्ती मैसिफ को लिया जा सकता है। प्रीक्म

तथा बाग लैंगेडक की ओर मैसिफ के खड़े हुए टाल हैं। फ्रान्स भूमध्यसागरीय प्रभाव केवल तटवर्ती सीमा तक ही सीमित रहता है।

### महाद्वीपीय प्रभाव

फ्रान्स के पूर्वी भागों—विशेषकर राइन से दौम्पेन एवं बरगडी क्षेत्र तक एवं दक्षिण में ल्यूस तक के भाग, में महाद्वीपीय प्रभाव स्पष्टतः महसूस किया जा सकता है। यहाँ तापान्तर अधिक होते हैं, महाद्वीपीय अधिक दबाव केन्द्र से प्रभावित होकर जाड़ों में तापन्न पर्याप्त नीचे हो आते हैं, लगभग 80 से 100 दिन तक की अवधि में पाला पड़ता है। ऊँचे भागों में हिम आवरण भी अपेक्षाकृत ज्यादा अवधि में रहता है। गर्मियाँ बठोर होती हैं जिनमें बर्फ दफा आधियाँ तथा हल्की बौछारें भी हो जाती हैं तथा पतभङ का मौसम शान्त एवं सुहावना होता है।<sup>17</sup>

### वायु दबाव एवं हवाएँ •

हवाओं की गति एवं दिशा उच्च एवं निम्न दबाव केन्द्रों की पारस्परिक स्थितियों द्वारा नियंत्रित की जाती है। यही नदी चक्रवातों का मार्ग एवं स्वरूप भी दबाव की दशाओं द्वारा प्रभावित किया जाता है। यूरोप, विशेषकर फ्रांस के मामले में चक्रवात घोर भी ज्यादा महत्वपूर्ण हैं क्योंकि वे पश्चिमी तट की ओर से प्रवेग कर सर्दियों की वर्षा के लिए उत्तरदायी होते हैं। अतः उन स्थितियों का अध्ययन आवश्यक है जो यहाँ के वायु दबाव व वायु राशियों के स्वरूप को निर्धारित करती हैं।

साधारणतः पश्चिमी यूरोप की जलवायु दशाओं को प्रभावित करने वाले दबाव केन्द्र ही फ्रांस की वायुराशियों के स्वरूप के लिए उत्तरदायी हैं। जाड़ों के दिनों में एडोरे तथा महाद्वीपीय उच्च दबाव केन्द्र एवं पश्चिमी भूमध्यसागरीय निम्न दबाव केन्द्र की पारस्परिक स्थिति ही दबाव की दिशा के लिए उत्तरदायी होती है। इन दिनों ग्रीनलैंड उच्च दबाव केन्द्र एवं आइसलैंड निम्न दबाव केन्द्र का सीधा प्रभाव फ्रांस की जलवायु पर नहीं पड़ता।<sup>18</sup> गर्मियों के दिनों में एडोरे उच्च एवं अरेबियन निम्न दबाव केन्द्र ज्यादा महत्वपूर्ण होते हैं। जाड़ा के दिनों में एडोरे उच्च दबाव केन्द्र की स्थिति साधारणतः मोरक्को के पश्चिम में होती है परन्तु विन्तार उत्तरी अक्षांश तक होता है। इधर महाद्वीपीय एशिया में शक्तिशाली उच्च दबाव केन्द्र होता है जिसका विन्तार यूरोप में रहित तक होता है। कभी-कभी यह विन्तार इबेरियन पठारगुना तक हो जाता है। फ्रान्स एडोरे उच्च घोर एशियन उच्च दोनों मिनकर उच्च दबाव की एक दीवाल का निर्माण करते हैं। इन दिनों जो चक्रवात अटलांटिक की ओर से आते हैं वे इन उच्च दबावों के कारण भूमध्यसागर में प्रवेश नहीं कर पाते और उत्तर-पूर्व दिशा (अर्मेनी एवं स्वीडन-बिया की

17 Dollfus J—France, its Geography and growth p 12

18 Ormsby H—France A Regional & Economic Geography p 9

तरफ) से लेते हैं। इन्हीं चक्रवातों के दक्षिणी सीमाओं से उत्तरी फास प्रभावित होता है। जहाँ जाड़ों के दिनों में बदली आवरण, वर्षा, घुला आबास, चमकदार घूप, ठंड आदि शीत-मिथौली का लेश करते चलते हैं।

अगर कभी एजोरे उच्च एवं एशियन उच्च मिल नहीं पाते तो उक्त चक्रवात भूमध्य-सागर की ओर जाते हैं, और इनका मार्ग साधारणतः उस 'गैप' में होकर होता जो पायेरनीस पर्वत शृंखला एवं फ्रांस के मध्यवर्ती मैसिक के बीच विद्यमान है। फलतः चक्रवातों के गर्म एवं ठंडे सीमाओं के साथ वही मौसमी दशाएँ दक्षिणी फास में होती हैं।

गर्मियों के दिनों में दबाव की पेटियाँ अपेक्षाकृत उत्तर की ओर विसरक जाती हैं। एजोरे उच्च दबाव केन्द्र का विस्तार इन दिनों इबेरियन प्रायद्वीप तथा दक्षिणी-पश्चिमी फास तक हो जाता है। उधर 'अरेवियन' निम्न दबाव केन्द्र उत्तर में मध्य एशिया तक हो जाता है और चूँकि यूरोप के पर्वतों की आम दिशा पूव से पश्चिम की है अतः जो हवाएँ उच्च से निम्न दबाव केन्द्र की ओर चलती हैं उनके मार्ग बाधायें नहीं होती। परन्तु गर्मियों में जो मध्य एवं पूर्वी फास में भारी वर्षा होती है वह स्थानीय तूफानों से होती है। गर्मियों के चक्रवात की अपेक्षाकृत कमजोर, सरुवा में कम एवं नगण्य आर्द्रता युक्त होते हैं।<sup>19</sup> दक्षिणी फास में इन दिनों हवाओं की दिशा उत्तर की ओर होती है।

फास की अधिकतर वर्षा पछुआ हवाओं से सितम्बर-नवम्बर के महीनों में होती है। इन दिनों पूरा फास पछुआ हवाओं के प्रभाव में होता है। स्वाभाविक रूप में तटवर्ती भागों में वर्षा की मात्रा सर्वाधिक होती है। इन दिनों फास का कोई भी भाग ऐसा नहीं होता जहाँ कम से कम 20 इंच वर्षा न होती हो। ऊँचे भागों में अपेक्षाकृत ज्यादा वर्षा होती है। जनवरी में प्रति-चक्रवातीय दशाओं के विस्तार के फलस्वरूप उत्तरी फास में वर्षा होती है। अप्रैल के महीने में चक्रवातीय प्रभाव कम होना जाता है। जुलाई के महीने में 'मीडी' क्षेत्र नगण्य वर्षा युक्त होता है क्योंकि दृष्टुआ हवाओं के प्रभाव से बाहर होता है।

उपरोक्त पृष्ठ भूमि में फास की निम्न तीन जलवायु विभागों में विभाजित किया जा सकता है —

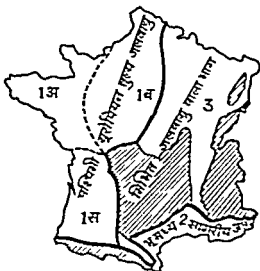
- 1 सामुद्रिक, पश्चिमी तटीय या पश्चिम यूरोप तुल्य जलवायु वाले प्रदेश
- 2 भूमध्यसागरीय जलवायु वाले प्रदेश
- 3 मिश्रित जलवायु दशाओं वाले प्रदेश

### पश्चिमी तटीय सामुद्रिक जलवायु प्रदेश .

इस प्रकार की जलवायु अवस्थाएँ ब्रिटेनी, मोरमडी, एक्वाडेटेइन वेसिन तथा पेरिस वेसिन तक पाई जाती हैं। तटवर्ती पट्टी में पूणतः समवारी अवस्थाएँ रहती हैं। इन

प्रदेशों में जाड़े कम सर्दें व गर्मियाँ कम गर्म होती हैं। जनवरी का तापक्रम लगभग 45° फं० रहता है। जून-जुलाई के महीनों में उत्तर में (बेन्विजम की सीमा के पास) 63° फं० एवं दक्षिण में (पायरेनीय के पास) 69° फं० से अधिक कभी भी तापक्रम नहीं बढ़ता। साल भर तक पड़ुसा हवाएँ चलती रहती हैं जिनके कारण वर्ष भर समान रूप से वर्षा होती रहती है। निम्नदेह धरातलीय दशाघो एवं समुद्र में दूरी आदि तथ्यों का प्रभाव वर्षा की मात्रा पर पड़ता है। यही कारण है कि पायरेनीय में लगभग 50 इंच, उत्तरी-पश्चिमी फ्रांस में 30 इंच एवं पेरिस बेसिन के पूर्वी भाग में केवल 20 इंच वर्षा होती है।

**फ्रांस**  
जलवायु विभाग



उच्च प्रदेश

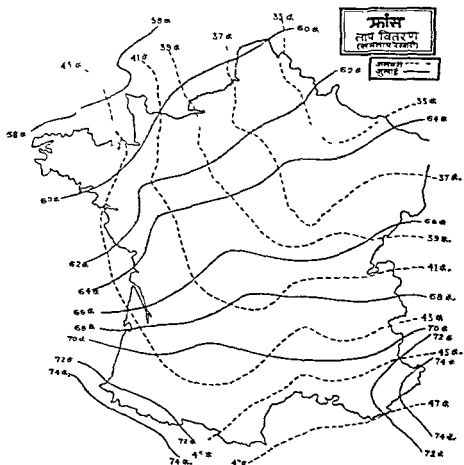
चित्र-4

बैने तो प्रायः साल भर ही वर्षानुसृत भोग्य रहता है परन्तु पारम्भ एवं आरंभ में वर्षा अनेकानेक ज्यादा होती है। सर्वाधिक वर्षा प्रायः फरवरी के महीने में होती है। तटवर्ती क्षेत्र में हमेशा बढ़ती मात्रा रहता है परन्तु भीतर की ओर अल्प घुनीया मात्रा होता जाता है। प्रबल, प्रचंड, वायु एवं बढ़ती मात्रा महत्वपूर्ण प्रभावकारी तत्व है। इस क्षेत्र के तीन प्रमुख व्यवसायों में से दो पर यहाँ की जलवायु का प्रभाव स्पष्ट दिसता है। प्रथम, दुग्ध व्यवसाय जो पशुओं एवं कम तापक्रमों पर आश्रित है तथा द्वितीय, सब्जी उत्पादन जो कम गर्म, सुआवने आरंभ तथा कम ताप पर निर्भर है।

लेकिन यह समझना भी भूल नहीं कि इस समुदाय प्रदेश (पश्चिमी भाग) में प्रदेशक स्थान पर जलवायु दशाएँ एक सी हैं। समुदाय उत्तर से दक्षिण की ओर चलने पर कुछ

भिन्नताएँ दृष्टिगोचर होती जाती है। इन भिन्नताओं के आधार पर इस प्रदेश को तीन उप-जलवायु क्षेत्रों में बाँटा जा सकता है।

(घ) ब्रिटेनी उप-जलवायु प्रदेश—इसके अन्तर्गत धार्मोरिकन प्रदेश का भाग आता है जो आसपास के क्षेत्रों से कुछ ज्यादा ऊँचा है। आस के इस उत्तर-पश्चिम कोने में सबसे कम तापानुसार होते हैं। वर्षा वर्ष भर समान होती है। साल का औसत 30 इंच रहता है तट पर 40 इंच होती है तथा भीतरी भागों में अपेक्षाकृत कम होती है। पाला एवं बर्फ शायद ही बनी पड़ते हैं। तट पर स्थित ब्रैस्ट नगर में जनवरी का तापानुसार  $45^{\circ}$  फॅ०, जुलाई का  $63^{\circ}$  फॅ० तापानुसार  $18^{\circ}$  फॅ० एवं वार्षिक वर्षा का औसत 31.6 इंच है।



चित्र-5

(ङ) पेरिस बेसिन—यह उप-जलवायु प्रदेश प्रथम के पूर्व में पेरिस के चारों ओर स्थित है। पेरिस बेसिन में अपेक्षाकृत गर्मियाँ गर्म, जाड़े ठंडे तथा कम वर्षा होती है।

पेरिस में जनवरी में तापक्रम 36.5 फं० जुलाई में 65.5 फं० एव वार्षिक वर्षा 22.6 इंच होती है।

(स) एचवाइटेडन बेमिन—घननी घनेझाहूत दक्षिणी स्थिति एव मध्यवर्ती मैनिठ की निरुद्धता के कारण इस भाग में जाड़े घनेझाहूत कम ठडे तथा गर्मियां अधिक गर्म होती है। वैसे वर्षा साल भर होती रहती है। परन्तु सर्वाधिक मात्रा जाड़ों में ही पानी है। सर्वाधिक वर्षा पापरेनीस के पश्चिमी तट प्रदेशों में होती है। कुछ ऐसे भी स्थान हैं जहां वर्षा 28 इंच से अधिक नहीं होती। बोर्डोपास में जनवरी का तापक्रम 40.6 फं० तथा जुलाई में 68.2 फं० तापक्रम रहता है। मेक्सि पूर्व में पापरेनीस तथा मैनिठ के बीच में जुलाई का तापक्रम 75 फं० तक हो जाता है।

### भूमध्यसागरीय जलवायु वाले प्रदेश :

फ्रांस के दक्षिणी-पूर्वी तट प्रदेश एव रोम-आफोन कॉरोडोर के दक्षिणी भाग में गर्मियों में प्रतिवक्रवातीय दगारें रहती हैं। इसके विपरीत जाड़ों के दिनों में यह भाग पशुमा हवाओं के क्षेत्र में आ जाता है तथा वर्षा प्राप्त करता है इस प्रकार गर्मियां अधिक गर्म व शुष्क होती हैं एव जाड़े मुहावने तथा आठ होते हैं।

जाड़ों के दिनों में अर्द्ध पश्चिमी भाग के तापक्रम तटवर्ती भागों की घनेझाहूत कम रहने हैं। इन दृष्टि से मीन्टेर्नियर (41 फं०) मारसिने (43.3 फं०) एव नाइन (46.4 फं०) के जनवरी के तापक्रमों की तुलना की जा सकती है। प्रथम दो स्थानों पर बर्फ पुसत आत्मन में आने वाली ठडी हवाओं का प्रभार पड़ता है। अतः तापक्रम घट जाने हैं जबकि नाइन पर्वतों की छाया में आने के कारण इन ठडी हवाओं में सुरक्षित रहने हैं। यही कारण है कि रिबेरा स्वाय्फ केन्द्र विकसित हो गया है। गर्मियों के दिनों में तापक्रम ऊंचे रहते हैं और उनमें स्थानीय प्रभार नहीं मिलते हैं। उदाहरण के लिए इन दिनों मीन्टेर्नियर में 72.9 फं०, मारसिने में 72.1 फं० एव नाइन में 73.8 फं० तापक्रम रहता है।

इस जलवायु विभाग की प्रधान विशेषता यहाँ जाड़ों में होने वाली वर्षा है। नाइन तथा मीन्टेर्नियर में औसत 31 इंच वर्षा होती है जिसका एक तिहाई में अधिक अक्टूबर एव नवम्बर में होता है। मारसिने का औसत 22.6 इंच है जिसका 40% अक्टूबर में दिसम्बर तक के दिनों में प्राप्त होता है। योरोपी वर्षा इन प्रदेशों में अक्टूबर एव नवम्बर के दिनों में ही पानी है। इन प्रकार मानस भर तक दिना तिबाई के बुद्धि करना सम्भव है। इन प्रकार की जनवायु व्यवस्थाओं में अक्षर, अंडुत तथा रक्त पैदा किए जाते हैं। जिस स्थानों में गर्मियों में वर्षा हो जाती है व जनवायु तिबाई के द्वारा बर भी जाती है वहाँ गेट तथा मरका पैदा किए जाते हैं।

### पूर्व के मिश्रित जलवायु वाले प्रदेश :

पूर्वी फ्रांस, जिसके अन्तर्गत पेरिस बेमिन के पूर्व में पिया स्कांटेनिस, बोनेरेज पर्वत, एल्फे मैशन, रोम-आफोन कॉरोडोर तटवर्ती मैनिठ पूर्वी पारसीय आत्मन एव जुगा

प्रदेश आते हैं, मे जलवायु की मिश्रित दशाएँ है। न तो यहाँ पूर्णत महाद्वीपीय दशाएँ है और न सामुद्रिक। फलत यहाँ सामुद्रिक जलवायु वाले पश्चिमी भागों की तुलना में गर्मियों में ज्यादा तापक्रम एवं जाड़ों में ज्यादा ठंड पड़ती है।

वर्षा गर्मियों में ही होती है जिसका अधिकतर भाग चक्रवातों के फलस्वरूप होता है। ये चक्रवात गर्मियों में स्थानीय तापदशाओं के कारण बनते हैं। निस्संदेह यह तथ्य इस जलवायु का महाद्वीपीय गुण प्रकट करता है। संभवत इसी आधार पर कई लोग पूर्वी फ्रांस को पूर्णत महाद्वीपीय जलवायु वाला भाग मानते है। वस्तुतः ऐसा मानना उचित एवं तथ्यपूर्ण नहीं है। पूर्वी फ्रांस में तापांतर (वापिक एवं दैनिक) इतना अधिक नहीं हो पाता कि उसे महाद्वीपीय जलवायु कह सकें। वस्तुतः इस सवाहनिक चक्रवातीय वर्षा (गर्मियों में) के आधार पर ही तो इस क्षेत्र को मिश्रित जलवायु वाला माना जाता है अन्यथा यह सामुद्रिक जलवायु का ही एक उप-प्रदेश होता।

यहाँ पछुआ हवाओं से प्राय वर्षा होती रहती है। सर्वाधिक तापांतर एल्साके के मैदान में रहते हैं। यहाँ जनवरी का तापक्रम  $32^{\circ}$  फे० एवं जुलाई में  $66.2$  फे० रहता है। वर्षा का औसत 26 इंच है। वर्षा पायरेनीस, आल्प्स, जूरा एवं मध्यवर्ती मैसिफ के पश्चिम की ओर झुकते हुए ढाल प्रदेशों पर ज्यादा होती है। निचले भागों में अपेक्षाकृत कम होती है। आल्प्स एवं पायरेनीस के ऊँचे भागों में स्थायी रूप से बर्फ क्षेत्र बने रहते हैं।

जलवायु की विभिन्नता ने फ्रांस की संस्कृति तथा आर्थिक उद्यम विशेषकर कृषि के क्षेत्र में महत्वपूर्ण सहयोग प्रदान किया है। इस विभिन्नता को एकता के सूत्र में बाँधने का कार्य राष्ट्रीय भावना ने किया है।



## फ्रांस : प्राकृतिक वनस्पति

ब्रिटेन की तरह फ्रांस में भी प्राकृतिक वनस्पति को समाप्त करने के लिए एक चारागाहों में परिवर्तित कर लिया गया है। यहाँ पहले निचले भागों में शीश, एल्म, बीच तथा पोपलर आदि वृक्षों का वनस्पति क्षेत्र बना था जो बाद में बर्बर बनाया गया। इन प्रकार उच्च प्रदेशों में शीश, पोपलर वनों का विस्तार था। इन के पठारी पहाड़ियों एवं घाटियों का पर्वत का। उच्च पर्वतीय भागों को छोड़कर देश की सभी प्राकृतिक वनस्पति अब लगभग समाप्त कर दी गई है या मरिचकित कर दी गई है। यथा, प्राकृतिक घास क्षेत्रों को उपयुक्त चारागाह क्षेत्रों में परिवर्तित कर लिया गया है। कुछ भागों में नए जंगल भी लगाए गए हैं। उदाहरणार्थ बेनिन में विस्तृत भागों में पाइन के वृक्ष पत्तिकाय रूप में लगाए गए हैं। इन वृक्षारोपण का मुख्य उद्देश्य हवा द्वारा होने वाले कटाव को रोकना है।

वर्तमान में अपने शुद्ध रूप में जंगल लगभग 20 प्रतिशत भूभाग में विद्यमान है।<sup>20</sup> स्वभाविक है कि भूभाग ऐसे है जो पर्वतीय या पठारी परानत होने के कारण वृष्टि उपयोगी नहीं है। जंगलों के ज्यादातर भाग मध्यपूर्वी मैदानी जंगल, घास, बेनिचेल एवं पापटे नीस आदि पर्वतीय श्रेणियों पर मिलते हैं। मध्यपूर्वी मैदानी के उत्तरी-पूर्वी ढाल प्रदेशों में शीश के जंगल उगते हैं।

वृक्षा की किस्म एवं जंगलों की सघनता की दृष्टि में जंगल विभिन्न क्षेत्रों भिन्नता लिए हुए हैं। यथा, उत्तरी एवं पश्चिमी नटप्रदेशों में पट्टी जंगल परानत रूप में हैं, पर जो भी हैं वे सघन रूप में हैं, यहाँ, जैनासि बोरेज में, वृक्ष घनों आड़ियों या बागानी स्वरूप लिए हुए हैं। मध्य पूर्वी बेनिन में बहुत कम ही जंगल अपने शुद्ध प्राकृतिक रूप में हैं। इसकी तुलना में पश्चिम बेनिन, जो कि पर्याप्त गुणा है, सघन परानत वाला है, में अनेकानेक पर्याप्त जंगल हैं। पूर्वी भाग में लगभग एक तिहाई भाग जंगली परारण के नीचे है। उल्लेखनीय है कि ये जंगल प्रायः उन भूमियों में हैं जिनकी मिट्टी वृष्टि के लिए अनुपयोगी हैं। ऐसे भागों में प्रमुखतः गुच्छ चूने की चट्टान वाले पठारी भाग या पथरीले निम्न क्षेत्र घाते हैं। दक्षिण में बेनिचेल, जंगल, श्री घास के निचले ढाल प्रदेश तथा प्रोवेन्स एवं संवाय के पर्वतीय भागों में सघन जंगल हैं। गिरोंडे के दक्षिण में स्थित रेतीले क्षेत्र में 19वीं सताब्दी में विकसित किए गए सघन पाइन के जंगल हैं।

फ्रांस में लगभग 10 मिलियन एकड़ भूभाग में शीश, पोपलर वन एवं 19 मिलियन एकड़ में पत्तिकाय वाले जंगलों का विस्तार है।<sup>21</sup> वृक्षों में क्षेत्रीय भिन्नता स्वभाविक है। उत्तर में मुख्य किस्म शीश है जो कि पर्वतों के नीचे ढालों पर प्रमुख एवं पर के साथ विधित

20 Dollfus J—France its Geography and growth p 34

21 Dollfus, J—France its Geography and growth p 34



रूप में पाया जाता है। फ्रांस के मध्यवर्ती भागों में पैरीगोर्ड से लेकर फैंच-वामटे तक श्रोव के वृक्ष का वाह्यत्व है। प्रीवेन्स क्षेत्र में सत्रावहार श्रोव एव कौक श्रोव के मिश्रित जंगल मिलते हैं। लैंडस क्षेत्र में पाइन के जंगल स्थित हैं। उत्तरी फ्रांस में विशेषकर चैम्पेन प्रदेश के सडिया क्षेत्रों, सोलोन एव ब्रैने के आर्द्र भागों में स्कॉट-पाइन के नए जंगल मिलते हैं जिनका आरोपण पिछली शताब्दी में ही किया गया था।

फ्रांस के वनों में से दो तिहाई निजी क्षेत्र में है। लगभग 15 प्रतिशत भाग राज्य के स्वामित्व में है। पेरिस बेसिन और विशेषकर पेरिस नगर की पृष्ठभूमि में राज्य की ओर से अनेक खूबसूरत जंगल लगाए गए हैं जिनमें शहरी जीवन की व्यस्तता से उठे हुए लोग कुछ समय आकर विश्राम कर सकें। दक्षिणी फ्रांस के कुछ भागों तथा वीरसिवा में पहले अत्यन्त सुहावने, सुन्दर प्राकृतिक दृश्यों युक्त जंगल थे जिनसे दूर-दूर तक वातावरण महकता रहता था। इनका बहुत बड़ा भाग अग्निकाण्डों द्वारा भस्म हो चुका है और उनके स्थान पर छितरी भाइयों ने जन्म लिया है। लैंग्वेडक प्रदेश के पश्चिमी भागों में यत्र-तत्र श्रोव के वृक्ष घरातलीय हरियाली के बीच-बीच में खड़े मिलते हैं। आंशिक दृष्टि से इनका कोई महत्व नहीं है। निस्मदेह यत्र-तत्र इन्हें 'नेशनल पार्क' के रूप में विकसित करने के प्रयास किए जा रहे हैं।

## फ़ास : मिट्टियाँ

फ़ास, कहा जाता है कि फ़ास में 400-600 कृषि क्षेत्र हैं जो मिट्टियों के अन्तर पर ही विभाजित किए गए हैं परन्तु किसी भी क्षेत्र में किसी भी प्रकार की मिट्टी का शुद्ध मूल-स्वरूप नहीं मिलता। इसका कारण सम्भवतया यह हो सकता है कि यहाँ सिछने 2000 साल से कृषि की जा रही है। हर मात्र परांप्रदायिक मानवों से रसायनिक नादों के दी जाती है। दूसरे, मिट्टियों का फ़ासमी मिश्रण हुआ है इन दोनों कारणों से मिट्टियों के भौतिक तथा रसायनिक स्वरूपों में बारी अन्तर आ गया है। फ़ास की मिट्टियों की प्रधान विशेषता उनकी विभिन्नता है जो पर्वत चट्टान, जलवायु अन्वयण, टाल एवं मानवीय क्रियाओं की विभिन्नता के परिणाम स्वरूप हुई हैं। लेकिन यहाँ जलवायु, भू-बनावट एवं मिट्टी का इतना उत्तम संयोग है कि जिनसे परिचयी योरप के एक प्रमुख भौटोतिक एवं आधुनिक देश (फ़ास) में कृषि को यहाँ के आर्थिक कारकों में महत्वपूर्ण स्थान प्रदान किया है।

सोटे तीर पर फ़ास की मिट्टियों को निम्न श्रेणियों व समूहों में रखा जा सकता है—

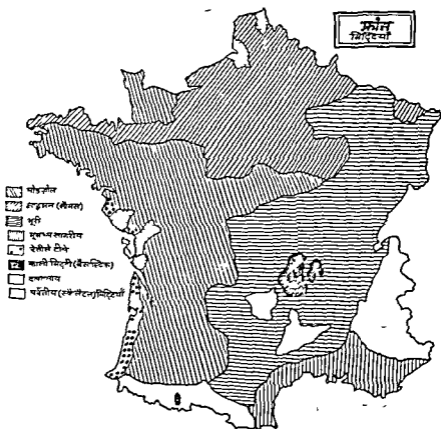
- 1 पोडजोल मिट्टियाँ
- 2 लोएस मिट्टियाँ
- 3 भूरी मिट्टियाँ
- 4 बाली मिट्टियाँ
- 5 भूमध्यसागरीय मिट्टियाँ
- 6 पर्वतीय मिट्टियाँ
- 7 दलदलें
- 8 रेतीले टीबे

उपरोक्त विभाजन में आई हुई प्रधान तीन प्रकार की मिट्टियों में फ़ास के 85 प्रतिशत कृषि भू-भाग को घेरा हुआ है। अतः इनका पृथक् में अध्ययन आवश्यक है।

### पोडजोल मिट्टियाँ

पोडजोल मिट्टियाँ प्रमुख फ़ास के परिचयी क्षेत्र में मिलती हैं। परिचय में इनका विस्तार इटैली की सीमाओं में लेकर दर्शाया गया है। यह स्पेटी रंग की मिट्टी है और बहुत रंग के आधार पर ही मिट्टी शास्त्रियों ने इनका यह नाम रखा है। पोडजोल अल्प-एक रंगी दलदल है। रंगी भाग में पोड का अर्थ होता है 'नीचे' तथा खोल का अर्थ होता है 'ऊपर' अर्थात् रंग के नीचे। ये मिट्टियाँ स्पेटी रंग की हैं। फ़ास के परिचयी

भागों में अपसाहित ज्यादा वर्षा होने के कारण लीचिंग क्रिया ज्यादा होती है, जिसके फल-स्वरूप धरातल के तत्व (लौहा अलुमिनियम) आदि मिट्टी के माथे बढ़कर छिद्रों में होकर नीचे की परतों में चले जाते हैं। परिणामतः धरातल पर केवल सिलिका रह जाता है। इसलिए धरातल की पन का रंग राख जैसा हो जाता है। इसमें कुछ घग्ग चिकनी मिट्टी के भी होते हैं।



चित्र-6

साधारणतः पोडजॉल मिट्टियों का रंग स्लेटी में लेकर राख जैसा होता है। ये अस्तुतः वणित लीचिंग क्रिया में प्रभावित क्षारीय मिट्टियाँ हैं जिनमें निलोका की मात्रा ज्यादा है। इनकी शक्ति बहुत कम होती है। विघेपकर ऊपरी परतें, जिसका रंग श्वेत-पुष्टी हाता है, प्रायः अनुपजाऊ हानी हैं। इनमें खनिज तत्वों का अभाव है। ह्यूमस भी नगण्य मिलती है। रासायनिक खादों के भरपूर उपयोग से फल के इन प्रदेशों में घास उगाना सम्भव हो सका है जिसके आधार पर पशु पालन व्यवसाय को प्राथमिकता दिया जा रहा है। यत्र-तत्र (जहाँ परिस्थितियाँ अनुकूल हैं) जैम बोकेज या मिट्टी के कुछ हिस्सा में गेहूँ,

घालू तथा सेव भी पैदा किए जाते हैं। ब्रिटेनी के तट प्रदेशों में सख्खियाँ पैदा की जाती हैं परन्तु मिट्टी की अवस्था को देखते हुए कृषि विरोधकों की राय के आधार पर अब अब पश्चिमी फ़ास में फ़ाम व चरागाह क्षेत्रों को प्रमुखता दी जा रही है। द्वितीय विश्व युद्ध के बाद में तो यह प्रवृत्ति और भी ज्यादा जोरो पर है। नौरमडी प्रदेश में फ़ामों की अवधारणा चरागाहों ने लगभग चौगुनी भूमि को घेरा है। इसी प्रकार ब्रिटेनी में पत्तों को बन करके चरागाहों की मात्रा बढ़ाई जा रही है।<sup>22</sup>

### सोइस मिट्टियाँ :

सोइस या साइमन मिट्टियों का विस्तार मुख्यतः उत्तरी फ़ाम में है जहाँ ये बेल्टियम से सोइर नदी तक एब सिने के मुहाने से चंगन प्रदेश तक फैली हुई है। इस प्रकार इन मिट्टियों का प्रधान क्षेत्रीकरण पेरिस बसिन में है। सोइस शब्द से इन मिट्टियों के स्वरूप का सही ज्ञान नहीं हो पाता। यह सब है कि इनका पर्याप्त भाग मिट्टी कणों द्वारा बना है परन्तु उनमें नदी जमाव कृत मिट्टियाँ या भी भारी मिश्रण है। बसुय ये दोमट मिट्टियाँ हैं जिनमें रेतों के तारा का घण कुछ ज्यादा है। इनमें उजवाळ तत्वों (स्यूम) का बाहुल्य है। कठिन घण भी पर्याप्त है। इस प्रकार ये मिट्टियाँ फ़ाम की घण पश्चिम उपजाऊ मिट्टियों में मानी जाती हैं। पेरिस बसिन के पश्चिम में फ़ॉरेस्ट, पिकार्डी, वी, ब्यूने आदि क्षेत्रों में भी इन्हीं मिट्टियों का विस्तार है।<sup>23</sup> उल्लेखनीय है कि यहाँ क्षेत्र ऐसे हैं जो कृषि उत्पादन को दृष्टि में मार फ़ाम में घणपणों हैं। प्रति एकड़ उत्पादन यहाँ बहुत ज्यादा है। साइमन मिट्टी का विस्तार फ़ाम के 18% भूभाग पर है इसी में 12% चुन्दर, 40% गेहूँ तथा जई पैदा होता है। फ़ॉरेस्ट प्रदेश में, जहाँ मिट्टी में रेतों के तार ज्यादा है तथा नदी जमावकृत उजवाळ मैदानों का घणित्व है विस्तृत क्षेत्रों में चरागाह विवगित है।

### भूरी मिट्टियाँ •

पूर्वी फ़ाम, जहाँ महाद्वीपीय जलवायु तारों की प्रधानता है एब मध्यवर्ती मैगिफ में ज्यादातर भू-भाग सूरे रंग की मिट्टियों से घेरा हुआ है। इन 'भूरी जलती मिट्टी' भी कहते हैं। बसुय फ़ाम के पश्चिम में जलवायु का विस्तार भूरी मिट्टियों में ही है। मध्य, मध्यवर्ती मैगिफ, आर्डेन, जूरा तथा राइन घाटी में भूरी मिट्टियों का विस्तार है। दामट एब बसुया मिट्टी के घणों का अभाव है। भूरी मिट्टियाँ की परं फ़ामकृत पानी है और कृषि उपयोग के लिए उमम घनक प्रकार की साधारण साग तथा उपरता की आवश्यकता पड़ती है। साधारण घट मिट्टी बन उपजाऊ पति जाती है इसलिए चरागाहों के रूप में प्रयोग किया गया है। जहाँ बड़ी पानी कृषि होती है यहाँ प्रति

22. Hoffman G W - A Geography of Europe Macmillan p 306-7

23 Hoffman G W - A Geography of Europe Macmillan p 303

एक उतपादन बहुत कम है। कुछ स्थानों, जैसे आर्द्र चैम्पेन प्रदेश एवं सोलोन क्षेत्र में, भूरी मिट्टी में क्विकी मिट्टी के अंशों का बाहुल्य है अतः अधिक फसली वृत्ति होती है।

भूरी मिट्टियाँ के प्रदेश में कुछ स्थानीय अणुवाद भी है। राइन एवं इल नदियों के बीच एवं दलदली बाढ़ वृत्त मैदान है। इस बाढ़वृत्त मैदान एवं वातेजेज पर्वतपदीय क्षेत्र के मध्य में गहरी दामट मिट्टी का बाहुल्य है जो पशु पालन व फसली वृत्ति दोनों के लिए अत्यन्त उपयोगी है। एल्सावे प्रदेश में मिट्टी और भी ज्यादा गहरी एवं उपजाऊ है। यहाँ तम्बाकू व विभिन्न प्रकार की सब्जियाँ पैदा की जाती हैं।

भूरी मिट्टियाँ साधारणतः क्षीतोष्ण कटिबंध के शत्रुती वृक्षी वन क्षेत्रों में पाई जाती हैं। इसमें वनस्पति के अंश की कमी होती है क्योंकि इन वृक्षों की जड़ें भीतरी मिट्टी की तरह तक समाई रहती हैं। अतः उपरोक्त भाग में वनस्पति अंश की वृद्धि नहीं हो पाती। अल्प मात्रा में गिरी वृद्ध पत्तियों का भी अक्सीकरण (ऑक्सीडेशन) होता रहता है। वनस्पति-अंश की कमी तथा अक्सीकरण के फलस्वरूप इस मिट्टी का रंग गहरा भूरा हो जाता है।

### भूमध्यसागरीय मिट्टियाँ

भूमध्यसागरीय प्रदेशों में लाल रंग की मिट्टी का विस्तार है जिसे आम तौर पर 'टैरारीसा' कहा जाता है। टैरारीसा इटैलियन शब्द है जिसका अर्थ होता है 'लाल भूमि'। मिट्टी शास्त्रियों का अनुमान है कि इनका ऐसा रंग (लाल) लौह घातु के अंश के अधिक्य के कारण हुआ है यद्यपि इसमें चूने एवं मैग्नेशियम का पर्याप्त अंश होता है। जिन मिट्टियों की पौष्टिक चट्टानें चूने के अंश के बाहुल्य वाली होती हैं उनका रंग उतना ही ज्यादा लाल होता है।

मिट्टी शास्त्रियों का अनुमान है कि भूमध्यसागरीय लाल मिट्टियाँ आदि रूप में क्षीतोष्ण कटिबंधीय पोडजोल एवं उष्ण कटिबंधीय लाल-पीली मिट्टियों के बीच सन्नमण स्थिति (ट्रांजिशनल) लिए हुए हैं। यही कारण है कि सिलीका, चूने का अंश, बनावट व लक्षणों की दृष्टि से स्थानीय भिन्नता मिलती है। जलप्रवाह के प्रति प्रतिश्रिया भी इस मिट्टी की क्षेत्रीय भिन्नता लिए है। उपजाऊ शक्ति मध्यम है परन्तु नदी घाटियों में पर्याप्त उपजाऊ सिद्ध हुई है। प्रायः के दक्षिणी एवं दक्षिणी-पूर्वी भागों में भूमध्यसागरीय लाल मिट्टियाँ पाई जाती हैं।

### काली मिट्टी

उपरोक्त बड़े मिट्टी समूहों के अतिरिक्त स्थानीय दृष्टि से महत्वपूर्ण कुछ मिट्टियाँ मिलती हैं। यथा, मध्यवर्ती मैसिफ में स्थित लौडर एवं एलियर की ऊपरी घाटियों में काली मिट्टी मिलती है। रंग के बारे में विद्वानों में मतभेद है परन्तु अधिकांश इसका कारण इसे लावा जमाव के फलस्वरूप मानते हैं। इनका स्वरूप ठीक उसी प्रकार का है

जैसा भारत के दक्षिण के पठार की नदी घाटियों में है। मिट्टी की गहराई ज्यादा है। पर्याप्त उपजाऊ है। इसमें गनित्र अंशों का बाहुल्य है। इन्हें 'बैसाइटिक' भी कहते हैं।

### पर्वतीय मिट्टियाँ ।

उच्च प्रदेशों एवं पर्वतीय भागों में अत्यधिक ठंड के कारण चट्टानों का विघटन (डी-कम्पोजीशन) नहीं हो पाता फलतः मिट्टी निर्माण प्रक्रिया अत्यन्त धीमी रहती है। अतः इन भागों में मिट्टी की पर्त अत्यन्त पतली होती है। चूंकि इनमें घूने के घस की अनुपात से अधिक मात्रा होती है अतः यह बहुत कम उपजाऊ होती है। प्रायः इसे अनुपजाऊ ही कहा जा सकता है। फ्लॉच भागों में ऐसी मिट्टियों को 'स्वैलेटल' कहा जाता है। पायरेनीस व फ्लॉच आल्प्स के उच्च भागों में इसी प्रकार की मिट्टी मिलती है। घाटियों में जहाँ मिट्टियाँ स्थानीय रूप से गहरी एवं उपजाऊ हैं वहाँ गार्ड, जर्ड, गेंहूँ आदि की खेती होती है।

विस्ते की खाड़ी तटवर्ती पट्टी में रेतिले टीलों दमदम और लंगून भीलों की शृंखला मिलती है जिनका अधिकतर भाग सुखाकर खेतों में परिवर्तित कर लिया गया है।



## फ्रांस आर्थिक विकास

19वीं शताब्दी तक फ्रांस प्रधान कृषि प्रधान देश था। उस समय तक उद्योग केवल छोटे स्तर के थे एक सीमित क्षेत्रों में थे। परन्तु वर्तमान शताब्दी के प्रारम्भ से ही इनका विकास तेजी से प्रारम्भ हुआ। दोनों महायुद्धों ने इन और पर्याप्त सहायता की क्योंकि आज के युद्ध के लिए तैयार होने की पर्याप्त औद्योगीकरण की आवश्यकता है। अच्छे कोयले एवं अन्य कई आधारभूत खनिज पदार्थों की कमी फ्रांस के औद्योगिक विकास के माग में बड़ी बाधा रही है जिसे 'मॉमन कार्वेंट' जैसी मन्थानों की स्थापना ने दूर कर दिया है। लेकिन इस सबके बावजूद भी यहाँ का प्रति व्यक्ति वार्षिक उत्पादन पड़ोसी देशों की तुलना में कम है। इसका कारण यह है कि आज भी फ्रांस के आर्थिक ढाँचे का प्रधान अंगार कृषि है, लोग गतिशीलता को कम पसंद करते हैं, अपेक्षाकृत स्टीवादी हैं अतः यात्रिक कृषि को प्राथमिकता देने में हिचकते हैं। इसलिए कहा जाता है कि "फ्रांस आज भी छोटे-छोटे दूकानदार, सीमित सम्पत्ति वाले लोगों तथा त्राफ़टसमैनो का देश है जो व्यक्तिगत स्वतन्त्रता एवं अधिकारों के प्रति पूणन समर्पित हैं।"<sup>24</sup> फ्रांस की जनसंख्या का 40% भाग कार्यरत है। इन 20,002,240 लोगों में 7 मिलियन औरतें हैं। कुल कार्यरत जनसंख्या का लगभग 1/6 भाग कृषि में एवं इससे कुछ अधिक उद्योगों में लगा है। पिछले दिनों में कृषिगत जनसंख्या में कमी हुई है फिर भी पूणरूपेण कृषि में लगे हुए लोगों की संख्या योग्य के अन्य विकसित देशों में बहुत ज्यादा है। यहाँ के लोगों का विश्वास है कि कृषि को अन्य उद्योगों से अलग ही रखना चाहिए।

### फ्रांस की कार्यरत जनसंख्या (1968)<sup>25</sup>

कृषि एवं मत्स्य व्यवसाय	3,113,400	मनुष्य
खनिज खुदाई	241,240	मनुष्य
भवन एवं निर्माण व जनकाम	2,091,740	मनुष्य
उद्योग धर्म	5,570,020	मनुष्य
यातायात	856,000	मनुष्य
बैंकिंग, इश्योरेंस, व्यापार	3,367,000	मनुष्य
प्रशासन तथा सेनायें	2,439,140	मनुष्य

युद्ध पश्चात् हुए पुनरुत्थान के लिए पर्याप्त श्रेय उन पंचवर्षीय योजनाओं को दिया जाना चाहिए जिनके माध्यम से फ्रांस ने कृषि, उद्योग, व्यापार, शक्ति व खनिजों के क्षेत्र में

24 Hoffman, G W -A Geography of Europe, Macmillan p 301

25 Stateman's year book Macmillan 1970-71 p 904

विकास किया। इनकी प्वातिता कमीशन के सवातरह जीन मीन्ट के नाम पर सर्वप्रथम 1946 में चानू किया गया। प्रथम योजना (1947-53) में आधारभूत आर्थिक क्षेत्रों को प्रोत्साहन दिया गया। सन्नी लक्ष्य 1952 में प्राप्त कर लिए गए। द्वितीय योजना (1954-57) में कृषि उत्पादन की वृद्धि, उद्योगों का नवीनीकरण तथा नमूदा पार के देशों में उत्पादन वृद्धि के लक्ष्य रखे गए। वैज्ञानिक तथा तकनीकी अनुसन्धान, कृषि का मनी-

पचषर्तीय योजनाओं में प्रगति 26

	1946	1950	1961	1962	1963	1964
कोषण (मि. टा। म.)	103	574	553	552	502	553
विद्युत् (100 मि. मि. व. प. में)	230	538	704	83.1	882	938
मीमट (मि. टा। म.)	34	118	155	167	179	213
इंशर्न (1000)	10	704	682	604	682	710
पार (1000 टा। म.)	5360	1,6370	2,0610	2,4460	2,9060	2,9060
निमित पर (1000)	220	2363	3160	3080	3362	3690
इशण (मि. टा। म.)	44	134	176	172	176	198



करण तथा अतिरिक्त श्रमिकों की उद्योगों में खपत एवं पिछड़े भागों में विवाम के लिए प्रयत्न किए गए ।

योजना के अन्त में राष्ट्रीय उत्पादन काफी ऊँचा हो गया परन्तु घातरिक एवं बाह्य क्षेत्रों में सामंजस्य न रह सका । आयात बढ़ गए, निर्यात घट गए, इससे कीमतेँ बढ़ी तथा वित्त संकट देश के सामने हो गया । इस समय सरकार को कुछ महत्त्व बंदम उठाने पड़े । 1960 में उत्पादन वृद्धि की गति 63% थी जो 1961 में घटकर 5% कर दी गई । 1961 में तीसरी योजना शुरू हुई जिसके पाँचों वर्षों में उत्पादन एवं खपत के बीच उचित समन्वय रहा । इस प्रकार चौथी योजना के लिए पृष्ठभूमि तैयार हो गई । 1965 से 1970 तक की अवधि के लिए चतुर्थ पंचवर्षीय योजना चालू हो गई । यह पूर्णतः आर्थिक न होकर सामाजिक लक्ष्यों को भी लिए हुए थी । इसके चार प्रधान लक्ष्य थे—

- 1 चार वर्षों में 24% उत्पादन वृद्धि या वार्षिक वृद्धि 5.5% की गति से । इसके साथ ही निजी क्षेत्र की खपत क्षमता में 23% की वृद्धि ताकि उत्पादन एवं खपत में सन्तुलन बना रहे ।
- 2 सभी लोग कार्ययुक्त हों । जो लोग कृषि से मुक्त हुए (यंत्रोत्करण के कारण) हैं उनको घरों की व्यवस्था ।
- 3 बिना कर्जा किए हुए विदेशी व्यापार में वृद्धि ।
- 4 निवासियों के जीवन स्तर में वृद्धि ।

## फ्रांस · कृषि

फ्रांस की आर्थिक व्यवस्था में कृषि का महत्वपूर्ण स्थान है, उद्योगों का पूर्ण विकास होने हुए भी फ्रांस को कृषि प्रधान कहा जाता है, इसका कारण सम्भवतया यही है कि इसकी बायबरत जनसंख्या का ज्यादातर भाग प्रत्यक्ष व अप्रत्यक्ष रूप में कृषि में लगा है। यहाँ के लोगों का खेतों, मिट्टी में बहुत प्यार है। शहरों में रहने वाले लोग भी खेत रगत हैं त्रि-ह रिस्तेदारों व बटाइदारों से कराने हैं।

भौगोलिक बाधावरण की अनुकूलता ने भी कृषि के विकास में पर्याप्त सहयोग दिया है। अपने अन्य पड़ोसी राष्ट्रों की तुलना में यहाँ की ज्यादा भूमि कृषि योग्य है। यहाँ कृषिगत भूमि का प्रतिशत 60 से अधिक है जबकि ब्रिटेन, जर्मनी, बेल्जियम तथा संयुक्त राज्य अमेरिका में यह प्रतिशत क्रमशः 20, 30, 25 एवं 30 है। विभिन्न जलवायु दशाओं में उत्पादन में भिन्नता ला दी है जो साधान के माध्य-माध्य व्यापारिक फसलों में प्रदान करता है। प्रत्यक्ष या परोक्ष रूप से यहाँ की 40% जनसंख्या कृषि में सम्बन्धित है जबकि ब्रिटेन में 7% संयुक्त राज्य अमेरिका में 20% बेल्जियम में 16% तथा जर्मनी में 11% लोग इस ध्ये में मग्न हैं।

खेतों के कारण ही जनसंख्या का एक बहुत बड़ा भाग गावों में निवास करता है। बम्बुत किसान फ्रांस की रीढ़ की हड्डी हैं। जमीनें अपनाहुत कम हैं जिनमें फामीली किसान-परिवार कृषि एवं पशु पालन करते हैं। साधानों के माध्य-माध्य पत्र, सन्निवृत्त तथा अनुर पंडा करके फामीली किसान मन्नी का जीवन व्यतीत करता है। फामिली पर यहाँ के किसानों का जीवन शान्त सुखी तथा सरल है। इनके घर और गाव मकड़ों सात पुराने हैं जो फ्रांस के स्यादिव को प्रकट करते हैं। कुछ फामिली में यहाँ के विद्यान रुढ़ि-वादी हैं। इनके जीवन का उद्देश्य अपने परिवार की देखभाल करना होता है। सड़के अपने पिता के पदचिह्नों पर चलते हैं। वस्त्र तथा जीवनसाधन की दृष्टि में मन ही फामीली किसान सीधा सादा हो पर वह भारत के किसान की तरह गरीब नहीं। अपनी जिन्दगी को सब सुखों सुकन बनाकर बह वारी पैसे में मरकारो बांडम गरीबने को महत्व देता है। अपनी रुढ़िवादिता के कारण सभी तक फामीली किसान खेतों में यत्रा का प्रयोग नहीं करते थे। 1957 में 72% किसानों के पास ट्रैक्टर नहीं थे। रिछरी दो दशाब्दिया में मरकारो प्रोग्राह्म द्वारा उन्होंने इस घोर घ्यान दिया है। हमने यहाँ के कृषि उत्पादन में वृद्धि हुई है। मशीनों का ज्यादा प्रचार न होने के कारण खेता का छोटा धारार भी है।

अधिकतर खेत 50 एकड़ के हैं, बहुत से 5 एकड़ में बड़े नहीं हैं। अनुमान लगाया गया है कि फ्रांस के 70% फामिली 125 एकड़ में छोटे हैं। फामीली कर पढ़ने 4 मिलियन खेत थे। फामिली 2.5 मिलियन है। फामिली का औसत धारार 30 एकड़ है।

1,380,000 खेत 25 एकड़ से भी छोटे हैं एव केवल 20,000 खेत ही 250 एकड़ से बड़े हैं। यह उल्लेखनीय है कि खुद वास्तु किसानों का प्रतिशत 82 है।<sup>27</sup> खेतों के छोटे होने का कारण पैतृक बंटवारा है जिसके अनुसार पिता की जमीन सभी पुत्रों में बराबर बंट जाती है। इस प्रकार हरेक भ्राने वाली पीढ़ी के साथ खेतों का आकार क्रमशः छोटा होता चला जाता है। यद्यपि अब सरकार ने एक अधिनियम के अन्तर्गत यह विभाजन 5 एकड़ तक सीमित कर दिया है अर्थात् 5 एकड़ से छोटा कोई खेत नहीं होगा।

लगभग 55% भू-भाग खुद वास्तु किसानों के अधिकार में है जो अपने परिवार के साथ खेती करते हैं। पेरिस बेसिन, उत्तरी एव उत्तरी पश्चिमी फ्रांस में किराए पर जमीन देकर खेती करवाने की प्रथा आम प्रचलित है। वस्तुतः ये क्षेत्र उद्योगों तथा व्यापार प्रधान हैं। भूत गहरी पैसे वाले लोगों ने जमीन खरीद ली है जो किराए पर देते हैं। ऐसे ज्यादातर खेत 'न्यू एरिस्टोक्रैसी' नामक मर्यादा के अधिकार में हैं। इसके ज्यादातर सदस्यगण व्यापारी व उद्योगपति हैं। नौरमंडी तथा ब्रिटेनी के छोटे-छोटे फार्म अधिकतर पुराने जमींदारों के अधिकार में हैं जो अपनी जमीनों के पास-पास ही रहते हैं। कुछ जमीन वे खुद जोतते हैं, कुछ किराए पर दे देते हैं। कुल मिलाकर लगभग 38% भूमि किराएदारों द्वारा बोई जाती है। 7% फार्म दक्षिणी संयुक्त राज्य अमेरिका की तरह, साभेदारी की व्यवस्था से जोते जाते हैं। इस व्यवस्था के यहाँ 'मेटायोज' कहते हैं।<sup>28</sup> इसके अन्तर्गत जमीन का मालिक किसान को मशीनों, बीज व जानवर दे देता है और उसके बदले उत्पादन का आधा भाग ले लेता है। खेत पर वास्तविक धर्म किराएदार किसान का ही होता है। भूत दिन प्रतिदिन इस व्यवस्था के प्रति अनंतोप जाग रहा है। फिर भी एग्वाइटेइन बेसिन में यह एक आम प्रचलन है।

यद्यपि की तरह फ्रांसीसी किसान कृत्रिम खादों के प्रयोग में पिछड़ा हुआ है। अगर स्ट्रॉसवर्ग से बंधे तक एक रेखा खींची जाए तो इसके दक्षिण का समस्त भाग (मोडी को अपवाद स्वरूप छोड़कर) ऐसा है जहाँ प्राथमिक रासायनिक खादों का प्रयोग बहुत कम होता है। इसके उत्तर में भी पेरिस के आसपास, ब्रिटेनी एव बिस्के की खाड़ी के तट प्रदेश तथा फ्लैंच-फ्लैंडर्स को छोड़कर बाकी सभी भाग इस दिशा में पिछड़े हैं। सम्भवतः फ्रांस में गहरी कृषि व खाद बर्बरता पर अभी जोर इसलिए नहीं दिया जाता क्योंकि यहाँ किसी प्रकार की खाद्य समस्या नहीं है। जहाँ तक कार्यरत जनसंख्या के पर्याप्त भाग का कृषि में मलग होने का प्रश्न है उसकी सरल व्याख्या फ्रांसीसियों के इतिहास, संस्कृति व स्वभाव के सदर्भ में की जा सकती है। भारत की तरह यहाँ भी किसान पालक प्रकृति का है, शांति प्रिय है। भारत की तरह फ्रांस की संस्कृति का भी एक तरह से कृषि से सम्बन्ध हो गया है। फ्रांसीसी किसानों के लिए कृषि, मान उदर पूति का साधन नहीं

27 Dollfus J—France, its Geography and growth p 30

28 Dollfus J—France, its Geography and growth p 30

वरन् जीवन-यापन का तरीका है। यही कारण है कि वह ऋद्धिवादी परम्पराओं को तोड़ने के प्रति ज्यादा जागरूक नहीं है। ये दूसरी बात है कि द्वितीय विश्व युद्ध के बाद आयोजना के अन्तर्गत विद्युत से सिंचाई करना कृषि में लागू देना व महवारी समितियों का निर्माण आदि सरकारी एजेंसियों द्वारा उन पर धोप दिया गया।

आलोचनात्मक दृष्टि से देना जाए तो फास की कृषि, जैसी की वह प्रचलित है, एक तरह से प्रकृति प्रदत्त उत्तम अनुकूल अवस्थाओं (जलवायु मिट्टी) का दुरुपयोग है और साथ ही आवश्यकता से ज्यादा मानव शक्ति का भी। रिश्ते कुछ दिनों में यंत्रीकरण व अन्य तरीकों के विकास के फलस्वरूप निम्नदेह कुछ लोग अतिरिक्त होकर औद्योगिक नारों की ओर उन्मुख हुए हैं परन्तु भारत व्यवस्थित ढंग से कृषि का आयोजन किया जाए तो और भी अतिरिक्त मानव शक्ति 'देग के खेतों और गावों से प्राप्त हो सकती है और इससे सम्भवतः फास में बतमान मानव-शक्ति की कमी पूर्ण हो जाए। इन सबके बावजूद यह एक ध्रुव सत्य है कि कृषि क्षेत्रों ने गावों को सिंचा में फास को आत्म निर्भर बनाया है (निर्भर के लिए भी कुछ मंई बच रहता है) और इन दुनिया के सर्वाधिक धरात प्रदान करने वाले देग का दर्जा प्रदान किया है।

### भू-उपयोग 1968-69

फसली भेती	172	मिलियन हैक्टेयर
चरागाह	139	"
घास	14	"
जंगल	135	"
अनुपजाऊ	81	"

कुल भूमि 551 मि० हैक्टेयर

फासों के छोटे होने की समस्या की कारण द्वितीय विश्व युद्ध के बाद ने विशेष ध्यान दिया जा रहा है। सरकारी एजेंसियों द्वारा गास-उपेदे भेती को जाइजर बहा बनाने का अभियान चालू है। इसके अलावा प्रत्येक गास 5000,00 हैक्टेयर भूमि का मापन कर लिया जाता है। यह नीति 1949 में पत्र रही है जिसके अन्तर्गत अब यहाँ के फासों का औसत आकार 12.5 हैक्टेर हा गया है। यह उल्लेखनीय है कि यह आकार इटली व फ्रांस की खेती की औसत आकार में आता है। फास में अब ज्यादातर गास 5 से लेकर 50 हैक्टेर तक के हैं।

### प्रधान फसलें

विभिन्न प्रकार के भौगोलिक वातावरणों में विभिन्न प्रकार की कृषि एवं उत्पादन यहाँ की कृषि की मुख्य विशेषता है। गेहूँ एवं ध्रुवर यहाँ की प्रधान फसलें हैं जिसके अन्तर्गत कृषिगत भूमि का ज्यादातर भाग लगा है। इनके अतिरिक्त जौ, राई, जई, मक्का, आलू तथा चुकंदर भी पर्याप्त मात्रा में पैदा किए जाते हैं। निम्न सारणी से विभिन्न फसलों में लगी भूमि व उनका उत्पादन प्रकट होता है।

#### कृषि सलग्न भूमि एवं उत्पादन 30

	भू-क्षेत्र (1000 हेक्टर में)		उत्पादन (1000 टिक्टल्स में)	
	1961	1968	1961	1968
गेहूँ	3996	4,090	95,635	149,847
राई	261	163	3,468	3,270
जौ	2,559	2,781	54,128	91,394
जई	1,442	949	25,907	25,282
आलू	878	588	141,880	100,702
चुकंदर	359	404	132,358	175,568
मक्का	975	1,022	24,704	53,896

### गेहूँ

यद्यपि पिछली कुछ दशकियों में गेहूँ की खेती में लगी भूमि में कमी हुई है फिर भी यह फसल की प्रधान कृषि फसल के रूप में गौरवान्वित है। गेहूँ के उत्पादन में फ्रांस का स्थान सोवियत-रूस, सं० रा० अमेरिका, कनाडा तथा चीन के पश्चात आता है। इसका उत्पादन कनाडा से थोड़ा ही कम है। अनुमानत फ्रांस विश्व का पाचवा सर्वाधिक गेहूँ पैदा करने वाला देश है। यहाँ गेहूँ देश की आवश्यकता की पूर्ति करने के बाद निर्यात के लिए भी बच रहता है।

यह खाद्यान्न देश के अधिकतर भागों में बोया जाता है ब्रिटेनी, मध्यवर्ती मैसिक, आल्प्स तथा पायरेनीस जैसे क्षेत्रों में भी, जहाँ दसाएँ ज्यादा अनुकूल नहीं हैं, गेहूँ बोया जाता है। यद्यपि यहाँ प्रति एकड़ उत्पादन बहुत कम होता है। गेहूँ के लिए सर्वोत्तम क्षेत्र उत्तर में स्थित है जहाँ लाइमन व सोमट मिट्टी पाई जाती हैं। इस प्रकार देश का ज्यादातर गेहूँ वेरिम वेसिन, प्रेंच-कॉर्नर, आर्टोइज, पिक्वार्डी, श्री तथा ब्यूस आदि क्षेत्रों से

घाता है। उत्तरी ब्रिटेनी, एक्वेटाइन बेसिन, भूमध्यसागरीय प्रदेश लाइमेन तथा उत्तरी एल्साके क्षेत्र भी गेहूँ के अच्छे उत्पादक हैं। लगभग 10 मिलियन एकर भूमि गेहूँ के उत्पादन में लगी है जिसमें लगभग 150 मिलियन क्विंटल गेहूँ प्रति वर्ष पैदा होता है। प्रति एकर उत्पादन (34 बुशल) की वृद्धि से भले ही यह योरोप के कुछ देशों (हॉलैंड बेंजलपम) से पीछे हो परन्तु कुल उत्पादन की मात्रा की दृष्टि से यह योरोप में (रूस के बाद) द्वितीय है।

फ्रांस  
गेहूँ उत्पादक क्षेत्र



प्रति एकएक उत्पादन (बुशलो से)  
 कार्वाधिक(40) मध्यम(30-40) कम(30 से कम)

चित्र-7

अन्य फसलों की तरह गेहूँ की मूल्य व वार्षिक एवं तकनीकी विकास हुआ है, मात्रा की मात्रा बढ़ाई गई है फसल प्रति एकर उत्पादन जो कुछ पूर्व दिनों में 23 बुशल से बढ़कर 34 हो गया है। अत्युत्पन्न फसलीय मूल्य गेहूँ की रोटी का बहुत बड़ा योगदान करते हैं वह उसकी प्रमुखता का प्रतिद्वंद्वी घोर बार्द मादाय नहीं बन पाया है।

### चुकंदर

रूस को छोड़कर फ्रांस योग्य में सर्वाधिक चीनी पैदा करता है जो प्रधानत चुकंदर से ही बनाई जाती है। यहाँ समस्त यूरोप की 1/5 चीनी बनाई जाती है जो देश की संपूर्ण आवश्यकता की पूर्ति करने में समर्थ है। गेहूँ की तरह चुकंदर का क्षेत्र भी उत्तरी फ्रांस में लाइमन मिट्टियों में विद्यमान है जो फसल चक्र के अन्तगत गेहूँ से पहले बोया जाता है। यहाँ चुकंदर के लिए उपयुक्त भौगोलिक दसाएँ (पर्याप्त जल-उपजाऊ मिट्टी) विद्यमान हैं। अतः उत्पादन भी सर्वाधिक यही होता है। इनके अतिरिक्त साग्रोन की घाटी, लाइमन तथा एक्वाइटेइन बेसिन में भी चुकंदर की खेती होती है। प्रतिवर्ष यहाँ लगभग ढाई मिलियन टन चीनी पैदा की जाती है। देश में 108 शक्कर की मिलें हैं जिनमें 47000 आदमी काम करते हैं। ये मिलें चुकंदर के क्षेत्रों में ही विद्यमान हैं।



### मक्का .

मक्का भी श्याम की महत्वपूर्ण फसल हो गई है। पिछले दशकों (1950-70) में सरकार के प्रयत्नों स्वरूप इसका पर्याप्त विस्तार बढ़ा है। इन बीम वर्षों में मक्का का उत्पादन लगभग आठ गुना बढ़ा है। पहले (मुद्द पूर्व) मक्का केवल दक्षिणी पश्चिमी भाग तक ही सीमित थी परन्तु सरकारी प्रोत्साहन के फलस्वरूप अब उत्तरी भागों में भी बोई जाने लगी है। मक्का की रेंती में वृद्धि प्रधानतः जानवरों की दृष्टि में की जा रही है परन्तु कई उद्योगों में भी इसका प्रयोग होने लगा है। प्रतिवर्ष 53 मिलियन बिबटन से अधिक मक्का श्याम में पैदा की जाती है।

कई क्षेत्रों में मक्का को पहले से पहले ही काटकर हरे चारे के रूप में प्रयोग में ले लिया जाता है व माइनेज बनाने की डाल दिया जाता है। यह मूषरो, भुंगियों तथा अन्य जानवरों का मुख्य भोजन है। मध्य साधोन घाटी (बीम) तथा गिरोडे के दक्षिण में एक्वाइडन बेसिन में इसका प्रयोग मानव खाद्य के रूप में भी होता है। एक्वाइडन के तौनुम क्षेत्र में अमेरिकन तकनीकियों में मक्का की रेंती की जाती है। यहाँ मक्कर (हाइब्रिड) बीज प्रयोग में लाए जाते हैं। इस विधि में यहाँ के उत्पादन में पर्याप्त वृद्धि हुई है। इस क्षेत्र में प्रति एकड़ उत्पादन 32-48 हट्टरेट टन तक हो गया है जबकि श्याम के अन्य क्षेत्रों में औसत 21 ह० के टन है।

### खावल .

खावल की कृषि गुडोत्तर दिनों की देन है। यह गोन नदी के डेल्टा प्रदेश में लैंग्वेडक के दलदलीय क्षेत्रों में पैदा किया जाता है। इसकी रेंती जनसंख्या निकटवर्ती क्षेत्रों में भी बढ़ती जा रही है। त्रिम समय खावल की रेंती प्रारम्भ की गई उस समय इतनी सरसता थी प्राणा नहीं थी। वर्तमान में न केवल देगी प्रायद्वीपता ही पूरी हो जाती है बरन् कुछ मात्रा में निर्जन के लिए भी बच रहता है। प्रतिवर्ष लगभग 2 लाख टन खावल यहाँ पैदा होता है। खावल की रेंती पूरक खाविक है।

### अन्य फसलें .

अन्य फसलों में जौ, जई, गई धान, पन्डम तथा पट्टा का महत्वपूर्ण स्थान है। गेहूँ की तरह धान भी लगभग समस्त श्याम में बोया जाता है। पन्डम कच्चा म धाने वाली फसलों में यह दिन प्रतिदिन मोहप्रिय होता जा रहा है। विन्डकर 1952 के बाद से इसकी रेंती जारी बड़ गई। उत्पादन का लगभग आधा धानू मूषरो की तिनाने के काम में जाता है। धानू के उत्पादन में देश की समस्त सम्बंधित खाविकसंगणों पूर्ण हो जाने लगी है और अब धानात नहीं करता परन्तु। बिटेनी तथा उत्तरी एक्वाके धानू के महत्वपूर्ण उत्पादक क्षेत्र हैं जहाँ से वैश्व व औद्योगिक क्षेत्रों की पूर्ति होती है। मध्यवर्ती बेसिन के उत्तरी भाग में धानू उत्पादन के लिए सर्वोत्तम स्थानों बिबटन हैं। यहाँ का



ग्रालू ज्यादातर निर्यात के काम में आता है। लगभग 6 लाख हैक्टेयर भूमि में प्रति वर्ष 100 मिलियन क्विंटल से ज्यादा ग्रालू पैदा किया जाता है। तम्बाकू का प्रधान क्षेत्र एक्वाइटडन बेसिन है जहाँ पत्तियों को सुखाने के लिए पर्याप्त धूपीने दिन मिल जाते हैं। इसके अतिरिक्त लोडर के दक्षिण में बंन्डी, ल्योन के दक्षिण में रोन घाटी क्षेत्र, फ्रेंच-फर्नेडस एव एल्साके क्षेत्र में भी तम्बाकू पैदा की जाती है। यूरोपियन कॉमन मार्केट के सदस्य देशों में जो तथा जर्मे के अन्तर्गत कुछ जितनी भूमि लगी है उसका आधा भाग फ्रांस में स्थित है। यह यूरोप के सर्वाधिक जो जई पैदा करने वाले देशों में से एक है। कुछ वर्षों में सतान भूमि की दृष्टि से जई का स्थान गेहूँ के बाद दूसरे नम्बर पर आता था। परन्तु अब घट गया है। इन दिनों जो का स्थान बढ़ा है जो दीवार बनाने के काम में आता है। गेहूँ की तरह जई भी उत्तरी क्षेत्र बोया जाता है। 45 उत्तरी अक्षांश जई उत्पादन की दक्षिणी सीमा मानी जा सकती है। इसका प्रयोग खासकर जानवरों को खिलाने के लिए होता है। जो पेरिस बेसिन, ब्रिटेनी तथा एल्साके में पैदा किया जाता है जहाँ यह फसल चर की एक फसल के रूप बोया जाता है। राई के लिए कम उपजाऊ मिट्टियाँ व कठोर जलवायु अनुकूल रहती है। अतः यह मध्यपूर्वी मैसिफ, आल्प्स तथा बार्सेजेन क्षेत्र में बोई जाती है। इन दिनों राई के क्षेत्रों में चारे की घाम घोलने का प्रचलन बढ़ता जा रहा है। फ्रेंच फ्रेंच-फर्नेडस, आर्टाइज तथा पिबाई के क्षेत्रों में पैदा किया जाता है। किसी समय इन क्षेत्रों में लिनेन उद्योग विकसित था जो अब मृती वस्त्र व्यवसाय के विकास के कारण कम होता जा रहा है। परिणामतः फ्लैक्स उत्पादन भी घटता जा रहा है। इसी तरह हेम्प भी जो दक्षिणी नौरमडी तथा मेन क्षेत्र में सीमित है, दिन पर दिन कम होता जा रहा है क्योंकि इसकी तुलना में आयात किए हुए सीमल तथा जूट समूह बढ़ते हैं।

### अमूर एवं शराब :

अपने अमूरों तथा अमूरी शराब के लिए फ्रांस सदा में विद्व प्रसिद्ध रहा है। यहाँ दुनिया की एक चौथाई शराब पैदा की जाती है। 1957 से पहले शराब निर्यात की मात्रा की दृष्टि से फ्रांस का प्रथम स्थान था। 1957 में टूटती इसमें आगे निकल गया जहाँ कि पिछले दिनों अमूरों की गैती में तेजी से वृद्धि हुई है। इसका फ्रांस की इस नीति के कारण भी अमूर उत्पादन कम हुआ है कि अमूर की जमीन को अन्य फसलों के उत्पादन के लिए काम में लाया जावे। जनवरी 1957 तक लगभग 81,500 किसानों ने अपनी 260,000 एकड़ भूमि को अमूरों से अन्य फसलों के उत्पादन में बदलने की स्वीकृति माँगी थी। उल्लेखनीय है कि फ्रांस में कुछ कृषिगत (फसल उत्पादन) भूमि का लगभग 1/5 भाग अमूरों में लगा हुआ है। ये तथ्य निम्न सारणी से प्रकट होते हैं।

फ्रांस से निर्यात होने वाली शराबों में एल्साके, एन्जूर, बोर्डियोन, यगॉन, ग्रैम्पेन, कौटैग-ड्यू-रोन तथा जुराकन विद्व ख्याति की है।

प्राप्त में शराब उत्पादन एवं निर्यात 31

	क्षेत्र (1000 हेक्टर में)	शराब उत्पादन (1000 हेक्टो लीटर में)	शराब निर्यात (1000 हे० ली० में)
1938	1,513	60,332	1,032
1948	1,433	47,437	620
1958	1,315	47,735	1,266
1963	1,272	57,596	4,000
1964	1,270	62,433	3,600
1967	1,237	60,993	3,342
1968	1,291	66,460	3,328

भगुरो की भेती के लिए चूना का युक्त मिट्टी एवं शुष्क गर्मियों के दिनों की जरूरत होती है। प्रायः के अधिकांश दक्षिणी एवं मध्य भागों की जनबाधु इनके उत्पादन के लिए उपयुक्त है। इन प्रायः सभी जगह भगुरो की भेती होती है। अगर सौर के मुहाने से पेरिस को जोड़ती रीम क्षेत्र तक एक रेखा खींची जाए तो यह सामग्य भगुरो की उत्तरी सीमा बनाएगी। इस रेखा के दक्षिण में, खिले क्षेत्रों के बा सील चौपाई भू-भाग आता है, सभी जगह भगुर एवं शराब पैदा किए जाते हैं फिर भी बरान्ति की दृष्टि से गैर-सोडान घाटियाँ, सौर घाटी, गैम्पन एलाके एवं रोम-माफोन बारीरोंर घाटि प्रदेश महत्वपूर्ण हैं। संवेदक क्षेत्र में साधारण स्तर की शराब बहूतापन में बनती है।

शराब उत्पादन में यही विविधता का भी ध्यान रखा गया है। कुछ क्षेत्र ऐसे हैं जो अपने विविध उत्पादन के लिए दुनिया में प्रसिद्ध हैं। उदाहरण के लिए साफोन घाटी की तरफ जाने कोटोर के दान प्रदेश जहाँ कि पर्मान्य फुल रहती है अपनी बरपरी शराब के लिए विख्यात है। एलाके में बालेरेक के निकले हलों में राइन शराब तैयार की जाती है। एले एवं माने नदियों की घाटियों में विषय प्रसिद्ध गैम्पन तैयार की जाती है जिसका महत्वपूर्ण केन्द्र रीम तथा एलेन हैं। यहाँ भगुर के गेन दक्षिणी पूर्व की ओर आते हुए स्वार्न-नदों के दान प्रदेशों में बिगरे हैं। प्रकृति ने सुराघों के रूप में, जिनमें सदा एक सा तापक्रम रहता है, सुन्दर स्टोर प्रदान किए हैं। गैम्पन शराब बनाने का तरीका इसी क्षेत्र में मौजूद रूप में प्रारम्भ किया गया। बाकी दिनों तक उस पारमों के युग भी रखा गया। साधारण सौर प्रदेश में भी इसी प्रकार की शराब बनाई जाने लगी है।

शराब उत्पादक क्षेत्र के उत्तर में सीडर तथा बीयर बनाई जाती हैं। सीडर सेबों से बनाई जाती है। इन सेबों की खेती नौरमडी तथा ब्रिटेनी में होती है। पेरिस बेसिन नौड एव एस्माके क्षेत्रों से बीयर बनाने के लिए जो धाता है। पिछले कुछ वर्षों से सेब की शराब (सीडर) का प्रचलन और उत्पादन घटा है। यह तथ्य उत्पादन के घाँकड़ों से सुस्पष्ट है। 1938 में सीडर का उत्पादन 34 मिलियन हैक्टोलीटर था जो घट कर 1958 में 27 तथा 1968 में केवल 18 मि० है० रह गया।

### फल तथा सब्जियाँ :

पिछले 20 वर्षों में फ्रांस में फल तथा सब्जियों की माँग बहुत बढ़ी है। माँग बढ़ने के साथ इनकी खेती में भी तेजी से विकास हुआ है। लाखों एकड़ भूमि में गाद्यानों की जगह फल एव सब्जियों की खेती होने लगी है। इनका ज्यादा केन्द्रीयकरण उत्तर के औद्योगिक क्षेत्र तथा पेरिस बेसिन में हुआ है ताकि नगरों को शीघ्रता से पहुँचाए जा सके। ब्रिटेनी तट, नौड क्षेत्र, पेरिस बेसिन, वाल-डी-नोडर, त्योन के घास पास रोने घाटी क्षेत्र, भूमध्यसागरीय तट, गैरोन घाटी एव रूजेलोन प्रधान फल उत्पादक क्षेत्र हैं।

धार्मोरिका प्राय द्वीप पेरिस बेसिन एव एक्वाइटेइन बेसिन अपने अगूरों के लिए विख्यात हैं। उत्तरी भाग में उत्पादित सेबों से सीडर बनाई जाती है जबकि दक्षिणी क्षेत्रों का उत्पादन मुख्यतया ग्लाने के नाम में धाता है। पिनार्डो एव एस्माके में रेगिस्तानी सेब पैदा किए जाते हैं। दक्षिणी फ्रांस में पीच, एप्रिकॉट, चेरी, रसवरी आदि पैदा किए जाते हैं। भूमध्यसागरीय क्षेत्रों में अजोर नारंगी आदि बहुनायत से मिलते हैं। जूँतून भी इन्हीं भागों तक सीमित है। यहाँ इसका तेल भी निकाला जाता है। 1968 में फ्रांस ने 18,432,000 क्विंटल सेब, 1,343,000 क्वि० लम्ब, 6,149,000 क्वि० पीच तथा 1,332,000 क्वि० चेरी पैदा की।<sup>22</sup>

### पशु पालन तथा दुग्ध व्यवसाय :

फसल उत्पादन के प्रतिरिक्त पशुपालन एव दुग्ध व्यवसाय भी फ्रांस की कृषि का महत्वपूर्ण अंग है। माँस एव दूध दोनों प्रकार के जानवर पर्याप्त मात्रा में पाए जाते हैं। वर्तमान में लगभग 21 मिलियन डोर हैं जो 1952 (16 मि०) की तुलना में काफी अधिक है। फ्रांस का डोरों की सख्या की दृष्टि से विश्व में 6वाँ तथा यूरोपीय 'कॉमन मार्केट' के सदस्य देशों में प्रथम स्थान है। माँस के लिए लिमोसिन तथा चारोलेइस एव दूध के लिए हॉलैंडैइस आदि नस्ल की गायें हैं। लेकिन पिछले दिनों से दोगली नस्ल जैसे नौरमडे आदि का प्रचार काफी बढ रहा है।

द्वितीय विश्व युद्ध के बाद दुग्ध एव माँस व्यवसाय की ओर सरकारी प्रोत्साहन के फलस्वरूप पर्याप्त ध्यान दिया गया है। पशुओं की चराने के लिए चारागाहों की वृद्धि

तथा सादानो के स्थान पर भारे की फसलों की वृद्धि हुई है। भूज हर प्रकार का उत्पादन बढ़ा है। विछने कुछ वर्षों में दूध का उत्पादन बढ़कर 260 मिलियन है० ली० हो गया है। यहाँ की एक गाव का वार्षिक औसत उत्पादन 2500 लीटर दूध है। कुछ क्षेत्रों में इससे भी ज्यादा है। दूध एवं दुग्ध व्यवसाय के सम्बन्धित उत्पादन निम्नरूप कुन कृषि कर का 30% प्रदान करते हैं। 1954 से यहाँ से मरुतन निर्यात होने लगा है। पनीर के उत्पादन में फ्रांस का सगरा में दूसरा स्थान है।

फ्रांस में लगभग 10 मि० मूषर है जो मरुत तथा दुग्ध व्यवसाय की व्यर्थ हुई चीजों पर पाली जाती है। इनसे भारी मात्रा में मांस प्राण होता है। इनके प्रतिरिक्त पर्वत मात्रा में घोडा, मुर्गियाँ भेड़ें तथा बकरियाँ भी पाली जाती हैं।

### फ्रांस का पशुधन 1968

घोडे	782,000
सम्बर	35,000
गाव बंन आदि	21,918,000
भेड	9,510,000
बकरियाँ	924,000
मूषर	10,584,000 <sup>३</sup>

उत्प्रेक्त मरुत पशुधन से जो उत्पादन-कर फ्रांस सरकार को होता है वह कृषि क्षेत्र में प्राण किए गए कुन कर का 60% से अधिक होता है।

फ्रांस में इनके विगत पशुधन के पालने के लिए बन्तुन-उत्प्रेक्त भौतिक परि-स्थितियाँ प्राण्य है। देश के पुरातन का 42% भाग मानव कृत्त या प्राकृतिक बरसातों में घिरा हुआ है। दूध एवं दुग्ध व्यवसाय सम्बन्धित गाव व घास पशु उत्प्रेक्त एवं उत्प्रेक्त-पूर्वी घास में तथा मांस बाने डोर मध्यवर्ती मैदान में पाले जाते हैं। दुग्ध व्यवसाय के घास क्षेत्र पाल्मेनीस के पर्वतवर्ती प्रदेश, पेंच, आल्प्स, मॉन्टनी, दक्षिणी इटैली, निषणा मिने बेनिन तथा पूर्वी निकाई हैं जहाँ से दूध मरुतन तथा पनीर वेनिन वेनिन एवं उत्तर के पने बसे भौद्योगिक प्रदेशों के लिए जाते हैं।

भेड पाल्मेनीस मैग्नेट व प्रोवेंस, प्रोवेंस, निम्पेनिन, पॅरी-लैड तथा मध्यवर्ती वेनिन वेनिन में पाली जाती है। भेडों में जन, मांस, दूध एवं पनीर सभी प्रकार के उत्पादन लिए जाते हैं। घनियों के दिनों में मध्यवर्ती मैदान के दक्षिणी-दक्षिणी भाग में भेडों का भारी केन्द्रीकरण हो जाता है। पहाड़ी क्षेत्रों में मेषधन के पशुधन प्रान्तों को उत्तर

नीचे के ढालों में चराया जाता है। पेरिस बेसिन में भेड़ पालन केवल ऊन के लिए ही किया जाता है। फ्रांस अपनी देशी आवश्यकता की 80% बच्ची ऊन उत्पादित करने में समर्थ है। घोड़ों का उपयोग खेती में होता है।

### कृषि प्रदेश

मिट्टी, घरातल, वृद्धि-शक्ति तथा जलवायु आदि की विभिन्नताएँ मिलकर विभिन्न भागों को एक विशिष्ट कृषि स्वरूप प्रदान करती हैं। इस प्रकार के कई विभाग फ्रांस में भी किए जा सकते हैं। ये निम्न हैं —

**पेरिस बेसिन**—इस क्षेत्र का ज्यादातर भाग उपजाऊ दोमट मिट्टी से ढका हुआ है जिसने इसको फ्रांस के सर्वोत्तम कृषि प्रदेशों में से एक बना दिया है। इस प्रदेश का विस्तार उत्तर में बेल्जियम की सीमा से लेकर दक्षिण में लौइर नदी तथा पश्चिम में सिने के मुहाने से लेकर शैम्पेन तक है। यह एक खुला, असमान ढाल वाला मैदानी भाग है जिसके अन्तर्गत फ्लैंडर्स, पिक्वार्डी, ब्री, ब्रूस तथा पेरिस क्षेत्र बहुत उपजाऊ हैं। इस प्रदेश में यांत्रिक कृषि होती है परन्तु ज्यादातर श्रमिकों के द्वारा जो किराए पर बुलाए जाते हैं। 15% भू-भाग में सीमित होने पर भी देश का 92% चुकंदर, 40% गेहूँ तथा जई इस प्रदेश में पैदा होते हैं। सेब भी पैदा किए जाते हैं। पशुचारण तथा दुग्ध व्यवसाय भी यहाँ पर्याप्त विकसित है। पनीर इस क्षेत्र का प्रधान उत्पादन है। ब्री पठार में मुर्गी पालन होता है। सम्पूर्ण प्रदेश में अगूर तथा शराब उत्पन्न किए जाते हैं। विरल प्रसिद्ध शैम्पेन भी यहीं बनाई जाती है। औद्योगिक केन्द्रों की निकटता ने फल एवं सब्जी उत्पादन को प्रोत्साहन दिया है।

**बन श्रु लसा**—इस प्रदेश के अन्तर्गत दक्षिणी-पूर्वी पेरिस बेसिन, वासंजेज, मोडेंस तथा राइन घाटी का कुछ भाग आता है। वस्तुतः यह पेरिस बेसिन का वह भाग है जिसमें घरातल पर दोमट मिट्टी का विस्तार नहीं है। ज्यादातर भाग खूने की चट्टानोंयुक्त है जिनके ऊपर मिट्टी की पर्तें बहुत पतली हैं। अतः इनको जंगल के रूप में ही छोड़ दिया गया है। कुछ भागों में चारागाह हैं। कुछ भागों में जहाँ मिट्टी की पर्तें गहरी हैं फसलें उगाई जाती हैं जैसे सोलोन व शैम्पेन के आबे भागों में। लौइर, म्यूसे तथा मौसले आदि नदियों की घाटियाँ धनी बनी हैं अन्यथा समस्त प्रदेश छिनरी मानवता लिए हुए है। आमतौर पर इन पर्वतीय भागों में उच्च ढालों पर जंगल तथा निचले ढालों में पशुचारण होता है। निचली पहाड़ियों पर अगूरों की खेती होती है।

**बोर्जेज प्रदेश**—यह प्रदेश पश्चिमी फ्रांस में विस्तृत है। चारों तरफ हरियाली चारह महीने बनी रहती है। खेत भाड़ियाँ व पेड़ों से घिरे हैं। अत्यधिक हरियालीयुक्त वातावरण के कारण कभी-कभी इसको 'हरा प्रदेश' भी कहते हैं। इस हरियाली की अपवाद केवल अटलांटिक की तटवर्ती पहाड़ी है जहाँ दलदल, चारागाह व नमक की क्यारियाँ

है। ब्रिटेन प्रदेश वस्तुतः पिछड़ा कृषि का प्रदेश है जहाँ छोटे-छोटे क्षेत्रों में खादरकृषि का अधिक मानव श्रम का उपयोग किया जाता है। यंत्रों का प्रयोग कम है। गेहूँ, मसूर, मूँग, मक्खन तथा दूध इस प्रदेश की प्रधान उपज है। मैदानों में सीढ़र बनाई जाती है।

मौरमंडी में खाद्यान्न की तुलना में चारागाहों एवं चारे की पसलों को ज्यादा महत्त्व दिया गया है। यहाँ तक कि कोटेडिन पैनिंगशुला में तो 95% भूमि चारागाहों के अन्तर्गत है अगर कोई खेती भी की जाती है तो जानवरों को चराने के लिए की जाती है। मुख्य धान्यिक उद्योग दुग्ध व्यवसाय है। दूध, मक्खन, पनीर आदि यहाँ से पेरिस आदि नगरों को भेजे जाते हैं। यंत्र-तंत्र सेव के बावजूद बाहुल्य है जिनमें धाराब बनाई जाती है। कानवाडीम नामक सेव में बनी ब्रांडी यही तैयार की जाती है।

पश्चिम में, ब्रिटेनी क्षेत्र में कुछ दूरगामी नजारा है जहाँ खाद्यान्न तथा घास की खेती पर जोर दिया गया है। द्वितीय विश्व युद्ध के बाद में इस क्षेत्र में भी पशुपालन, दुग्ध व्यवसाय एवं चारागाह का प्रचलन बढ़ता जा रहा है। सरकारी नीति के अनुसार यहाँ मैदानों को बाँट कर खेत बनाए जा रहे हैं ताकि एक धोर तो अत्यधिक कम हो तथा दूसरी धोर खाद्यान्न उत्पादन बढ़े। रेतस बेगिन में भी खाद्यान्नों पर ज्यादा जोर दिया गया है। यहाँ खेत अयोग्यता ज्यादा बढ़े हैं। सीढ़र के किनारों पर एन्ड्रु घमूर तथा धाराब क्षेत्र फैला है।

एथोपेटेइन बेसिन—प्रायः के दक्षिण-पश्चिम में स्थित इस प्रदेश में भी कृषि एवं दूध-उपयोग सम्बन्धी अनेक विभिन्नताएँ हैं। उदाहरण के लिए बेंडी एवं पोडू के दक्षिण में खुले खेत एवं कुछ घमूर के क्षेत्र पाए जाते हैं। अन्ततः यह भाग पहले प्रधानतः घमूर उत्पादन में ही रत था परन्तु 19 वीं शताब्दी में फिनोबग ने जब सभी योर्कशायर घमूर क्षेत्रों को नष्ट किया तो यह भी बर्बाद हो गया और पुनः न बन पाया। बाद में दुग्ध व्यवसाय में वित्तीयता प्राप्त कर ली। प्रायः दक्षिण में चार्लेट में घमूरों की खेती का बाहुल्य है जिसमें लगभग 30% कृषि भूमि योग्य हुई है। बौद्धिकता के दक्षिण-पूर्व में गमर क्षेत्रों में अनेक घमूर पैदा किए जाते हैं। घमूर उत्पादन का सर्वाधिक फलदायी क्षेत्र तथा रोहोत की घाटियों में है। दक्षिण-पश्चिम क्षेत्रों में स्थित बॉन्ग क्षेत्र में मक्खन, गेहूँ आदि की घमूरों के साथ साथ पैदा किए जाते हैं। धाराब प्रायः गमर एथोपेटेइन क्षेत्र में घमूर एवं धाराब उत्पादन प्रधान बंधा है। पारोसीय के अन्तर्गत प्रदेशों में कुछ पशुपालन एवं दुग्ध व्यवसाय भी होता है।

मध्यपूर्वी बेसिन—हरमीनिटन युग के बने इस दुर्ग भूतल के उदात्त भागों में खेती की गई पत्ती है। अब यह प्रदेश खाद्यान्न अत्यधिक का नहीं है। उष्ण प्रदेशों में अन्नधान्य की वित्तीयता के कारण कुछ नहीं हो सकता। केवल निचली खेती घाटियों में जहाँ परिस्थितियाँ अनुकूल हैं राई, जौ, जई, मक्खन तथा चारे की पसलें पैदा की जाती हैं।

श्रीवर्णों का ज्वालामुखी क्षेत्र पर्याप्त उपजाऊ है जहाँ खाद्यान्न कृषि एवं दुग्ध व्यवसाय दोनों साथ-साथ चलते हैं। सम्पूर्ण भूमिफ प्रदेश में भेड़ें चराई जाती हैं। कौंसिंग पठार में तो इनका घनत्व काफी ज्यादा है यही विश्व प्रसिद्ध रोकफोट पनीर तैयार किया जाता है।<sup>34</sup>

मध्यसागरीय प्रदेश—फ्रांस के दक्षिण-पूर्व में स्थित इस प्रदेश में खाद्यान्न कृषि, फल उत्पादन तथा शराब बनाना तीनों का उद्यम प्रचलित है। यहाँ जाड़ों में वर्षा होती है तथा गर्मियाँ सूखी बीतती हैं। घाट तम्बो जड़ वाले पीचे जैसे अजीर, नींबू, नारंगी आदि पर्याप्त मात्रा में होते हैं। प्रोवेन्स तथा कौंसिंग क्षेत्र में मत्तरे, निचले मैदानों में गेहूँ तथा अगूर उत्पादन पहाड़ियों पर जंतून तथा ग्रीर ऊँचे पर्वतीय भागों में भेड़-बकरी पालन होता है। मौसम के अनुसार पर्वतीय ढालों पर नीचे ऊपर जाने की प्रथा 'ट्रासह्यूमस' यहाँ भी प्रचलित है। सैम्बेडक के दलदलीय भागों में चावल पैदा किया जाता है। हैराल्ट जिले का 70% भूमि पर व्यवसायिक स्तर का अगूर पैदा किया जाता है। रोम के डेल्टा प्रदेश में कर्माग क्षेत्र में एक विस्तृत योजना के अन्तर्गत दलदल को सुखाकर खेत बनाए जा रहे हैं।

रोम-साग्रोन कौरोडोर—यह फ्रांस का अत्यन्त महत्वपूर्ण कृषि प्रदेश है। यहाँ की कृषि की मुख्य विशेषता उसकी विविधता है। घाटी पर्याप्त चौड़ी है जिसके निचले मैदानी भागों में गेहूँ, जौ, तम्बाकू, चारे की फसलें चुकंदर व अनेक प्रकार के फल पैदा किए जाते हैं। यहाँ बहुत समय से रेशम उद्योग चला आ रहा है। पर्याप्त भागों में सहजत के वृक्ष हैं जिन पर रेशम के कीड़े पाले जाते हैं।<sup>35</sup> विस्तृत भागों में चारागाह हैं जिनमें पशुचारण होता है। दुग्ध व्यवसाय यहाँ पर्याप्त विकसित दशा में है। निचले पहाड़ी ढालों पर सेब, एप्रिकॉट, पीच तथा चैरी आदि विविध प्रकार के फल उत्पन्न किए जाते हैं। ल्योन बेसिन में गार्में पाली जाती हैं जो सहरी जनसंख्या दूध, मक्खन व पनीर प्रदान करती हैं। ल्योन के उत्तर में कम उपजाऊ मिट्टियों में चारागाह तथा ज्यादा उपजाऊ मिट्टियों में गेहूँ, चुकंदर, मक्का पैदा की जाती हैं।

उच्च पर्वत—प्रायः सभी उच्च पर्वतीय भागों (पायरेनीस, आल्प्स जूरा तथा वार्मेज) में पशुचारण ही मुख्य व्यवसाय है। जहाँ कहीं छोटी अनुकूल परिस्थितियाँ हैं वहाँ आलू, राई तथा जई पैदा किए जाते हैं। उत्तरी आल्प्स तथा जूरा में गाय के दूध से पनीर बनाया जाता है। यही विश्व प्रसिद्ध गुयरे व स्विस पनीर तैयार होती है।<sup>36</sup> समस्त पायरेनीस में (प्रत्यधिक झाड़ें भागों को छोड़ कर) भेड़ के दूध से पनीर तैयार की जाती है। पायरेनीस के ढाल प्रदेशों में जंतून, चैस्टनट का भी बाहुल्य है।

34 Shackleton, M R—Europe, A Regional Geography p 150-51

35 Evans, E E—France, Chatta & Windus, London 1966 p 163

36 Monkhouse F J—A Regional Geography of western Europe p 614

### कृषि का भविष्य -

प्रामीनी कृषि का भविष्य पर्याप्त उज्ज्वल प्रतीत होता है। विमान लोग अपनी रुढ़िवादी परम्पराओं को त्याग कर आधुनिक तौर तरीके अपनाने लगे हैं। इस सरकारी प्रयत्नों द्वारा बेकार जमीन का धाबाद करने तथा गहरी कृषि करने उत्पादन बढ़ाने के प्रयत्न जारी हैं कृषि के हर क्षेत्र में परिवर्तन हो रहे हैं। जमीन की खकबरी का कार्य बड़ी तेजी से हो रहा है। इनमें सबसे बड़ा लाभ यह हुआ है खेतों में यंत्रों का प्रयोग सम्भव हो सका है। कुछ में पहले खेतों में केवल 30,000 ट्रैक्टरों से परन्तु आज लगभग 15 लाख हैं। इसी प्रकार बम्बान हारवैस्टम की संख्या 10,000 से बढ़कर 90,000 हो गई है।

कृषि के अनुसंधान, शिक्षण एवं प्रयोगात्मक केन्द्र स्थापित किए गए हैं। प्रति वर्ष 5% की दर से उत्पादन बढ़ाने के प्रयत्न किए जा रहे हैं जिनमें सफलता मिल रही है। योजना-नुसार मीठ, सब्जियों तथा फल का उत्पादन बढ़ाने का सद्य है क्योंकि सादाण एवं दुग्ध उत्पादन तो पहले से ही ज्यादा होने हैं।





## फ्रांस : मत्स्य व्यवसाय

फ्रांस की तट रेखा लगभग 2000 मील लम्बी है जिसके अन्तर्गत तीन जलाशयो— अटलांटिक महासागर भूमध्यसागर एव इंगलिश चैनिल का तट प्रदेश शामिल है। इनमें से भूमध्यसागरीय तट मत्स्य व्यवसाय की दृष्टि से ज्यादा महत्वपूर्ण नहीं है। क्योंकि प्रथमतः भूमध्यसागरीय मछलियों की दृष्टि से ज्यादा घनी नहीं है। द्वितीय, फ्रांस का भूमध्यसागरीय तट ज्यादातर दलदलीय है। अतः केवल मार्सिल्ल के आसपास ही छोटी-छोटी नावों के द्वारा टूनी तथा सगडीन आदि मछलियाँ पकड़ी जाती हैं। परन्तु पकड़ मात्रा बहुत कम है। निस्सदेह मारिनेज तथा अर्काहौन के उधले लैगून में ग्रॉयस्टर पालन अवश्य सफल हुआ।

अटलांटिक एव इंगलिश चैनिल तट इस दृष्टि से महत्वपूर्ण हैं। सम्पूर्ण अटलांटिक तट के सहारे-सहारे सारडीन बहुतायत से मिलती तथा पकड़ी जाती हैं। इंगलिश चैनिल में हैरिंग मुख्य पकड़ हैं बोलोन डीपे फीकैम्प तथा डकरकी आदि प्रधान हैरिंग पोटस हैं। हैरिंग जाडों के दिनों में पर्याप्त दक्षिणी भागों तक आ जाती है। उस समय काफी मात्रा में पकड़ी जाती है जबकि गर्मियों में उत्तरी सागर की ओर चली जाती है। हैरिंग के अतिरिक्त मैकरैल भी यहाँ पर्याप्त मात्रा में पकड़ी जाती है।

बोलोन फ्रांस का सबसे महत्वपूर्ण मत्स्य बंदरगाह है। यहाँ मछलियों को सुखाने, तेल निकालने के कई कारखाने हैं। डुआरनेज, सेंट मालो तथा लोरिएट मैकरैल के केन्द्र हैं। क्षेत्रीय दृष्टि से फ्रांस के मत्स्य व्यवसाय को तीन भागों में बाँटा जा सकता है।

- 1 गहरे समुद्रों में मत्स्य व्यवसाय
- 2 तटवर्ती समुद्रों में मत्स्य व्यवसाय
- 3 भीतरी जलाशयों में मत्स्य व्यवसाय

हर साल अनेक ट्राउलर्स फ्रांस के बंदरगाहों से न्यूफाउन्डलैंड, ग्रीनलैंड, आइसलैंड, स्पिटसबर्गेन तक कॉड पकड़ने के लिए जाते हैं। न्यूफाउन्डलैंड के दक्षिण में स्थित मिक्लेन तथा सेंट पियरे नामक द्वीप फ्रांस के ही अधिकार में हैं। इस क्षेत्र में पकड़ी गई मछलियों, विशेषकर कॉड को इन्हो द्वीपों में एकत्रित करके उन्हें निर्यात लायक बनाया जाता है। यहाँ सुखाने, नमकीन बनाने तेल निकालने के साधन उपलब्ध हैं।

फ्रांस में जो भी मछलियाँ इन दूरस्थ गहरे समुद्रों से आती हैं उनका ज्यादातर भाग बोडियास एव फीकैम्प पर उतारा जाता है। शेष सेंटमालो पर उतारी जाती है। फ्रांस अपनी घरेलू मत्स्य पूर्ति में समर्थ होने के साथ-साथ ब्राजील, भूमध्यसागरीय, योरूपियन, कैरीबियन देशों को मछली निर्यात करने में समर्थ है।

तटवर्ती समुद्रों में 50 मीन की दूरी तक इगलिस चैनिल एव फ़टलाटिक महासागर में मछली पकड़ी जाती है। इसके लिए अधिकतर मोटर बोट प्रयोग लाई जाती है। इन श्रेणी की मछलियाँ फ़ास की घरेलू मत्स्य के काम में आती हैं। तीनरी श्रेणी के घनगंत होने वाला मत्स्य व्यवसाय तट तथा भीतरी जलाशयों में होता है।

1968 के आँकड़ों के अनुसार फ़ास में 13,764 शक्ति चालित यान हैं जो मत्स्य व्यवसाय में काम लाए जाते हैं। इनमें मोटर बोट, स्टीमर, ट्राउलरिंग बगैरहा सभी शामिल हैं। द्वितीय महायुद्ध में यहाँ के मत्स्य व्यवसायी बड़े को भारी क्षति पहुँची थी। लगभग 60% गहरे समुद्रों एव 70% निकटवर्ती समुद्रों में मछली पकड़ने वाले जलयान नष्ट हो गए। युद्ध पश्चात् निम्नदेह वह क्षति पूर्ण की गई है परन्तु कोई गाम प्रगति नहीं हुई। इससे कई कारण हैं। फ़ास प्रधानतः एक जल शक्ति नहीं है अतः ब्रिटेन व नावों की तरह इस दिशा में कोई विशेष रुचि नहीं है। दूसरे, ज्यादातर लोग रोमन कॅथोलिक धर्म के अनुयायी हैं जिनके धर्म में मत्स्य भोजन निषेध है। इन कारणों से यह मत्स्य व्यवसाय कोई बहुत अधिक विकसित नहीं है। वस्तुतः इससे सभी कारण मानवीय हैं अथवा प्रकृति ने यहाँ मत्स्य व्यवसाय की सभी अनुकूल परिस्थितियाँ प्रदान की हैं। इस उद्योग में 42,119 व्यक्ति लगे हैं। बहुत से ऐसे लोग हैं जो काम किसी और उद्यम में करते हैं और साथ में यह व्यवसाय भी।

### फ़ास की मत्स्य पकड़ 1968 (1000 टनो में)

ताज़ा पानी की मछलियाँ	419
नमकीन बाँह मछली	644
ब्रस्टेसोन्स	209
शीत मछली	542
क्रॉपमटर	631

## फ्रांस . शक्ति-संसाधन एवं खनिज पदार्थ

प्राकृतिक खनिज सम्पदा में फ्रांस ज्यादा साम्यवान नहीं है। यद्यपि यहाँ कोयला एवं बॉक्साइट के विशाल भण्डार हैं परन्तु अन्य धातु तथा अधातु खनिजों की कमी है। शक्ति के आधुनिक साधन जैसे कोकिंग-कोल या पेट्रोल का अभाव है। यही कारण है कि फ्रान उद्योगों के मामले में ब्रिटेन व पश्चिमी जर्मनी की बराबरी नहीं कर सका और सम्भवतः इसी कारण ने मुद्र के समय वह औद्योगिक सामग्रियों का पर्याप्त उत्पादन करने में असमर्थ रहता है। ब्रिटेन की तरह कच्चे मालों के भारी यातायात की भी सुविधा उसे नहीं है अतः फ्रांस ने विस्तार एवं विभिन्नता के मार्ग को छोड़ कर कारीगरी के उद्योगों को अपनाया है। शक्ति की पूर्ति वह जल विद्युत शक्ति से करता है। पिछले 15 वर्षों (1955-70) में शक्ति साधनों की आवृत्तता एवं खपत में 45% की वृद्धि हुई है। 1968 में खपत की शक्ति का लगभग 40% आयात से प्राप्त किया गया।

### कोयला .

फ्रान के लौह-उत्पात उद्योग के आधुनिकतम विकास में कोयले की कमी एवं बहुत बड़ी बाधा है जिसके लिए उसे मईव बिदेशों पर निर्भर रहना पड़ता है। वैसे यहाँ कोयला निकाला जाता है परन्तु एक ती अर्धपर्याप्त है, दूसरे अच्छी किस्म (बिटूमिनस) का नहीं है। अतः उद्योगों में काम आने वाले कोकिंग-कोल में फ्रांस गरीब है। प्रति वर्ष यहाँ लगभग 45 मिलियन टन खोदा जाता है और खपत होती है 80 मि० टन से भी अधिक कोयले की। अतः शेष मात्रा इसे प० जर्मनी, ब्रिटेन, पोलैंड, बेल्जियम, स० राज्य अमेरिका आदि देशों से आयात करना पड़ता है। यहाँ के कोयला उत्पादक क्षेत्र तीन हैं।

प्रथम, उत्तरी-पूर्वी कोयला क्षेत्र—जो आर्टोइज पहाड़ियों के सहारे-सहारे नीचे एवं पास-टी-नैवेस जिलों (लिपाटमेटम) में स्थित है। उत्पादन की दृष्टि में यह सर्वाधिक महत्वपूर्ण है। यहाँ का वार्षिक उत्पादन 29 मि० टन है जो देश के समस्त उत्पादन के आधे में अधिक है। वस्तुतः कोयले की ये पत्तें बेल्जियम की साम्ब्रे-भ्यूजे कोयला पट्टी का ही विस्तार भाग हैं। बेल्जियम की तरह यहाँ भी ऊपरी पत्तें सब खोटी ही गई हैं एवं नीचे की पत्तें, जो काफी गहराई पर हैं उनकी खुदाई मँहगी पड़नी है। टपकी तुलना में तो पास के देशों से आयात किया हुआ कोयला ही मस्ता पड़ना है। यहाँ के खोद हुए कोयले के मँहगे होने का कारण यह भी है कि ज्यादातर पत्तें (मीम्) पतली, अनियमित एवं टूटी-फूटी हैं। अतः यांत्रिक खुदाई अधिक सिद्ध नहीं होती। यहाँ का ज्यादातर कोयला घटिया किस्म का 'स्टीम कोल' है। केवल डोई के पश्चिम में कुछ खानों में ही कोकिंग-कोल निकलता है। इन खानों के समीप कोक बनाने वाली भट्टी तथा रासायनिक उद्योग स्थापित कर दिए गए हैं। इस क्षेत्र के प्रधान खनिज क्षेत्र नैम् ईनाउन तथा अग्निज हैं। डोई कोयले का प्रधान वातारी क्षेत्र तथा औद्योगिक नगर है।

द्वितीय बोधता क्षेत्र सीरेन है—यह बन्धुत सार बोधता क्षेत्र का शक्तिही सीमा में विस्तार भाग है। उत्पादन यद्यपि बहुत कम (15 नि० टन) है परन्तु औद्योगिक दृष्टि-कोण से इनका भारी महत्व है क्योंकि ये सीरेन क्षेत्र की सीरे के गानों के निकट स्थित है। यह उत्तम कोटि का बोधता नहीं है। फल नई विधियों द्वारा इसे कोरिंग-बोध बनाकर उत्पात गमाने वाली प्रथाय भट्टियों में काम में लाया जाता है। महत्वपूर्ण साने मन्वेर बस्के के पास विद्यमान है। यहीं से बोधता रोम्बाम, माइकेबिने, होदेकोटे तथा मांगुए आदि इन्धन के कारखानों में भेजा जाता है।

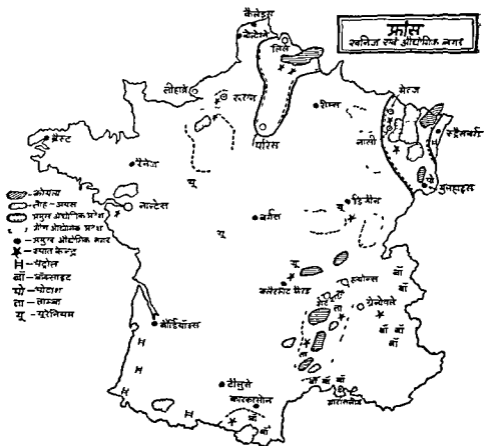
तीसरा बोधता क्षेत्र मध्यवर्ती मैसिक—के सीमावर्ती घट्ट वृत्त में छोटे-छोटे घृषू बेसिनों के रूप में फैला है। यहाँ बोधता की तहें हरमीनिजन माग्ग के सुरातुना गोनों में विद्यमान है जो भूगर्भिक हलचलों के कारण टूट-पूट गई हैं। सेंट एटियेन की सान इनमें सर्वाधिक महत्व की है जो प्रति बर्ष सामान्य साइडे तीन नि० टन अच्छी कोटि का, कोरिंग-बोध प्रस्तुत करती है। इसी के आधार पर इस क्षेत्र में सीरे-उत्पात उद्योग विकसित हो गए हैं। सेंट एटियेन की सान के उत्तर तथा दक्षिण में क्रमशः सीरेम्पू-नैम-माग्ग तथा एस्स पीन्ड बोधने की सानें हैं। मध्यवर्ती मैसिक के पश्चिम में बार्मोसक डैंगरडबिने तथा कोन्गो नामक स्थानों पर बोधता गोसा जाता है। मध्यवर्ती मैसिक के आधारन की सब सानें सम्मिलित रूप से देना का एक बोधार्थ 26% बोधता उत्पादित करती है।

चिछने कुछ बरों में बोधता के नए क्षेत्र गोरे गए हैं। इनके जूरा के चरम प्रदेश में सीम-सी-सीनिदेरे महत्वपूर्ण है जहाँ सुरभित राशि सामान्य 200 नि० मैट्रिक टन घांसी जाती है। प्रोबेस (२० फाम) तथा सैरम (बोडिमान के २० में) बोसा का निम्नार्थ भी गोसा जाता है। 1968 में घास की साने में 41,911,000 मैट्रिक टन बोधता तथा 3,221,000 मैट्रिक टन निम्नार्थ गोसा गया।

बोधता उत्पादन के सम्बन्ध में उन्नेरनीय है कि घास की बोधता उत्पादन मात्रा दिन प्रतिदिन घटती जा रही है। इसका एक कारण यहाँ बोधने की सानों की बन्ध-सम्पत्ति है वहाँ यह भी है कि घास सानों में पत्तों की गहराई इतनी गंदा हो गई है कि गुनार्थ घटकर नहीं बँधी। चिछने कुछ बरों के घासों का देना के नए रूप घोर भी सप्ट हो जाता है। निम्नार्थ, निम्नार्थ का उत्पादन बाह है।

घास में बोधता उत्पादन  
(1000 मै० टनों में)

	1964	1966	1967	1968
बोधता	53,034	50,338	47,624	41,911
निम्नार्थ	2,241	2,564	2,931	3,221



चित्र-9

कोयले के मामले में फ्रांस का भविष्य अच्छा नहीं है। यहाँ की कुल सुरक्षित राशि लगभग 56 मिलियन मेट्रिक टन श्रांकी जाती है। अगर वर्तमान गति से खुदाई होती रही तो निश्चित भविष्य (ज्यादा से ज्यादा 100 वर्ष) में सम्पूर्ण राशि समाप्त हो जावेगी। इस गम्भीर समस्या के प्रति फ्रांस के प्रशासक एवं वैज्ञानिक दोनों ही चिंतित हैं।

### पेट्रोलियम :

प्राकृतिक तेल के उत्पादन में फ्रांस गरीब है। केवल नगण्य मात्रा में यहाँ पेट्रोल निकाला जाता है। अपनी आवश्यकता का 90% से अधिक उसे विदेशों मुख्यकर मध्यपूर्व के देशों, वैनीज्वाला तथा स० राज्य अमेरिका से आयात करना पड़ता है। प्रति वर्ष यह लगभग 25 मिलियन टन तेल आयात करता है। देश में तेल के दो क्षेत्र हैं जिनके साथ प्राकृतिक गैस भी पैदा होती है। ये दोनों क्षेत्र एक दूसरे के ठीक विपरीत फ्रांस के उत्तर पूर्व तथा दक्षिण पश्चिम में स्थित हैं।

एल्साने क्षेत्र के पंचेतब्रोन नामक स्थान पर प्रथम तेन कूप निकाला था परन्तु मात्र-  
 बन पॅरेटिस तथा साब से ही ज्यादातर उत्पादन प्राप्त होता है। उत्पादन मात्रा की  
 दृष्टि से संयुक्त राष्ट्र पॅरेटिस क्षेत्र सर्वप्रमुख है। साब भी महत्वपूर्ण उत्पादक है।  
 तेन के साथ प्रा० गैस भी मिलती है जो पाइपों के द्वारा पेरिस को भेजी जाती है। कुछ  
 वर्ष पहले पायरेनीस के पूर्वी चरण प्रदेश में स्थित सेंट मासेट नामक स्थान पर भी तेन  
 प्राप्त था जो अब समाप्त हो गया है परन्तु वहाँ की प्राकृतिक गैस की उत्पादन मात्रा  
 पॅरेटिस एवं साब दोनों की सम्मिलित मात्रा से अधिक है। 1968 में प्रास के तेन कूपों  
 ने 2,690,000 मेट्रिक टन तेन प्रदान किया। कूट प्राप्त को संचित करने के लिए ब्रिटेन  
 स्ट्रैस बर्ग, सीहार्डे, रौएन, सेंट नाइकुरे रैनेस, स्पोन, बोडिनास तथा मासिने में तेन  
 शोधक कारखाने हैं जिनकी वार्षिक क्षमता लगभग 97.3 मि० मेट्रिक टन है। प्रधान तेन  
 शोधक केंद्रों की क्षमता निम्न प्रकार है। यह क्षमता क्षेत्रीय दृष्टिकोण में रही गई है।  
 नौटें-5.5 मि०, बास मिने-33.1 मि०, सटनाटिन-11.1 मि०, नूमप्लेकारीप टट 26.4  
 मि० तथा एनसोक S 1 मि०।<sup>37</sup>

पायरेनीस तथा साब दोनों का सम्मिलित प्रा० गैस उत्पादन 1968 में 52.3 मि०  
 घन मी०। दक्षिणी प्रास में प्रा० गैस के सुरक्षित माध्यम 800 मिलियन घन मीटर घनि  
 जाते हैं 1956 में फ्लोरीरिया में भी तेन उत्पादन प्रारम्भ हो गया है जहाँ प्रति वर्ष 9 मि०  
 टन के सामान निकलता है। वहाँ में प्रास क्षमता से प्राप्त कर मरता है।

### जल विद्युत शक्ति :

प्रकृति ने जल विद्युत शक्ति की असीम सम्भावनाएँ एवं सुरक्षित सम्भावित शक्ति प्रदान  
 करने प्रास की बचने तथा पेट्रोल की कमी को पूरी कर दी है। इन प्रसिद्धि जल में  
 उपलब्ध होने वाली विद्युत शक्ति का विकास किया जा रहा है। एक घोर भी सम्पर्क है,  
 यह यह कि ज० वि० की सम्भावनाएँ दक्षिण तथा पूर्व के उच्च क्षेत्रों में विद्यमान हैं जहाँ  
 अन्य शक्ति का मापनों का पूर्णतया अभाव है। जल शक्ति का सामान्य 11°, जल विद्युत  
 से प्राप्त होता है। देश में जिनकी विद्युत पैदा की जाती है उसका 43% जल द्वारा पैदा  
 किया जाता है।<sup>38</sup> वहाँ की ज० वि० की सम्भावित शक्ति का सामान्य 40% मात्र प्रयोग  
 में लिया जा चुका है देश की प्रयोग में आने के लिए योजनाएँ बड़ी तेजी से चल रही हैं।  
 निम्न सारणी में शक्ति के विभिन्न मापनों का प्रस्तुत प्रकट होता है।

जल विद्युत के सम्भावित तथा प्रयोगित क्षेत्र सम्पन्नगी मैसूरि, कर्णाटक, कृष्णा तथा  
 पायरेनीस क्षेत्रीय प्रदेशों में स्थित है। इन सभी पर्यट प्रदेशों में, शिपेरकर या उर्वर है  
 और जहाँ बड़े जल जाती है वहाँ शक्ति दृष्ट स्पष्टि करने में बड़े प्रयास की विचारें जारी

<sup>37</sup> S. A. Oman's yearbook 1970-71 p 915

<sup>38</sup> De'v'ar, J.-France in Geography and growth p 43

है। जाड़ो में इन प्रदेशों की नदियाँ प्रायः जम जाती हैं, गर्मियों में उनमें बहुत कम पानी रहता है तथा बरत में जब बर्फ पिघलती है तो इनमें भीषण बाढ़ आती है अतः जन निय-  
 षण एवं पूर्ति के लिए बाँध निर्माण बहुत जरूरी है। बाँध किन स्थानों पर बनाए जाएँ  
 मह इस तथ्य पर निर्भर करता है कि उन स्थानों की चट्टानें कैसी हैं। मजबूत बाँधों  
 के लिए आधारभूत चट्टानों का अभाव होना बहुत जरूरी है अतः अलास्का के ढाल प्रदेशों  
 जैसी चूनेयुक्त चट्टानों पर बनाए गए बाँधों का बहुत जल्दी ही टूटने का डर रहता है।  
 प्रोवेंस के मैरीटाइम अलास्का में या ड्यूरेस नदी पर आज तक कोई भी बाँध इसलिए नहीं  
 बंध पाया।

### विभिन्न साधनों से शक्ति-प्राप्ति (प्रतिशत में)

	1965	1969
ठोस ईंधन (कोयला)	58	50
तल	30	34
जल विद्युत शक्ति	10	11
गैस	2	4.6
अणु शक्ति	—	0.4
	100%	100%

मध्यवर्ती मैसिफ में अर्द्ध पश्चिमी भाग में, विशेषकर ऊपरी डोडॉन तथा लोइर  
 घाटियों में विद्युत का विकास हुआ है। डोडॉन नदी पर सात शक्ति गृह स्थापित किए गए  
 हैं जिनकी सम्मिलित वार्षिक क्षमता लगभग 2.2 मिलियन कि० वा० घ० है। लिमोजिन  
 तथा ऊपरी लोइर घाटी में भी जल विद्युत पैदा की जाती है। मध्यवर्ती मैसिफ की नदियाँ  
 एवं उन पर स्थित प्लांटस अपेक्षाकृत छोटे हैं। इन सबकी सम्मिलित क्षमता समस्त देश  
 की 1/5 है।

पायरेनीस की सम्भावित राशि विचाल है। इस पर्वत श्रम का फास की ओर वाला  
 ढाल ज्यादा तीव्र है जिस पर होकर अनेक तीव्रगामी झरने बनाती हुई नदियाँ बहती हैं।  
 इस क्षेत्र में लगभग 100 बाँध बना कर उन पर शक्ति गृह स्थापित किए गए हैं। ये  
 सम्मिलित रूप से देश की 1/6 शक्ति गृह उत्पादित करते हैं तथा निक्टवर्ती रेल्वेज तथा  
 औद्योगिक संस्थानों को शक्ति प्रदान करते हैं। शक्ति गृह पश्चिम में सार्वस तथा पाऊ,  
 मध्य में लानेमैजान तथा पूर्व में साबार्ट आदि नदियों पर स्थापित हैं। देश के सबसे बड़े  
 एवं महत्वपूर्ण प्लांटस अलास्का प्रदेश तथा रोम की घाटी में स्थित हैं। जेनेवा झील से 30

मील दूर रोम नदी के घाटपार मीनीसिएट बांध बनाया गया है। यह योजना 1937 से प्रारम्भ होकर 1948 में पूरी हुई। उत्पादन क्षमता 325,000 कि० वा० है।

द्वितीय विश्व युद्ध के बाद मध्य रोम घाटी में डी-जेरे-मोडुंगन प्रोजेक्ट का कार्य प्रारम्भ किया गया जो 1952 में पूरा होकर उत्पादन देन लगा। इसकी क्षमता 300,000 कि० वा० है। अनुमान है कि ये दोनों प्लांट्स मिलकर रोम नदी की सम्भावित शक्ति का 2/3 भाग उत्पादित कर लेते हैं। बसुन रोम घाटी की सम्बन्धी पूरी योजना है जिसके पूरे होने पर लगभग 21 शक्ति गृह तथा कई 'बाईपास बँतान' होगी। डी-जेरे एवं मोडुंगन के मध्य इस प्रकार की एक नहर है। फेंच-पाल्प में जल विद्युत के घाटपार पर ही विद्युत सामायिक एवं विद्युत घानु उद्योगों की स्थापना हुई है।

पाल्प में सम्भावनाएँ पर्याप्त हैं परन्तु इनका कुछ ही भाग विद्युत किया जा सका है। राइन घाटी में, बामिल में नीचे जहाँ तेज प्रपात थे वहाँ बँम्बम तथा छोटाशमीम शक्ति गृहों की स्थापना की गई है। यातायात प्रम चानु रखने के लिए भरने की बचा कर घाट बँनाल हो-एनसाते बनाई गई है। मार्कोलगीम पर भी एक शक्ति गृह स्थापित किया जा रहा है इनके प्रतिशत राइन घाटी में 5 शक्ति गृहों पर काम चल रहा है। पूरा होने पर राइन घाटी की क्षमता 65 बिलियन कि० वा० घ० शक्ति हो जायगी। कुछ नई योजनाओं का विवरण इस प्रकार है।

- 1 रोजे लैंड बांध की ऊँचाई 160 मीटर, उत्पादन क्षमता 500,000 कि० वा०
- 2 मीर-मीन्गेन ड्यूरेग बेमिन, शक्ति क्षमता 7,6000 मि० कि० घंटा
- 3 मोटनाह टुंन नदी पर
- 4 मार्कोलगीम योजना राइन नदी पर
- 5 पंगेवहीम योजना ,,
- 6 बांग्लारन योजना ,,

1968 में प्राम ने 117,741 बिलियन कि० वा० घंटा कुल विद्युत शक्ति उत्पादित की जिसका 43% भाग जल विद्युत में प्राप्त हुआ। सात शक्ति गृहों में पोषकिने, झूटीर, मोटरमू, एरिडिग तथा बँन-डी-सम्बेम में से प्रत्येक 1,25,000 कि० वा० एवं बेचरेड तथा पैम्पन-सुगेदर में 250,000 कि० वा० विद्युत उत्पादन की क्षमता युक्त है।

### शक्ति के अन्य साधन -

उत्प्रेषण के परिशिष्ट घणु, उवागतरम तथा गोदिक शक्ति के भी विकास कार्य चल रहे हैं। इसका विकास भविष्य को ध्यान में रखा हुआ किया जा रहा है। मीटर तथा विद्युत नदियों के मध्य पर विद्युत बिजली में प्रथम अनुसंधान गृह स्थापित किया गया है। इसकी क्षमता 60,000 कि० वा० है। अन्य कई अनुसंधान गृह बनाए जा रहे हैं जिनकी



सम्मिलित उत्पादक शक्ति का लक्ष्य 1975 तक बढ़ाकर 50 बिलियन कर देने का है। सेंट मालो क्षेत्र में रेन्स नदी के पास (उत्तरी ब्रिटेनी तट में जहाँ पर्याप्त ज्वार आते हैं) ज्वारतरंग चालित शक्ति गृह स्थापित किया गया है। इसके पूरा होने पर 800 मि० कि० घ० वार्षिक की दर से शक्ति मिलने की सम्भावना है। अगर यह परीक्षण सफल हो जाता है तो मीटे-सेंट-माइकेल की खाड़ी में, जहाँ शक्तिशाली ज्वार आता है, भारी शक्ति उत्पादन करने वाले प्लांट्स स्थापित किए जा सकेंगे। इसी प्रकार से पायरेनीस में सौरिक शक्ति पर परीक्षण करने के लिए एक केन्द्र स्थापित किया गया है।

---

## फ्रांस : धातु-अधातु खनिज

### सीह

सीह के उत्पादन में सोवियत रूस तथा सं० राज्य अमेरिका के बाद फ्रांस का स्थान में तीसरा स्थान है। प्रतिवर्ष लगभग 55 मिलियन टन सीह का उत्पादन यहाँ होता जाता है। यह राशि यूरोपियन कौच तथा सीह का सुदृढ़ (यूरोपियन कोन एंड फ्रांस कन्सुमिटी) के समस्त सदस्य देशों को उत्पादन की 75% है। बाजार में रूस को छोड़कर कोई भी देश फ्रांस के बाद सीह नहीं उत्पादित करता। देश में सीह की लगभग 80 गजों हैं जिनमें 27500 व्यक्ति काम करते हैं। समस्त मात्रों को तीन समूहों में रखा जा सकता है।

1 मोरेन व पूर्वी सीह क्षेत्र	देश का 93.7%, उत्पादन
2 उत्तरी पश्चिमी सीह क्षेत्र	देश का 5.8%, उत्पादन
3 पारंपरिक क्षेत्र	देश का 0.5%, उत्पादन
	कुल 100%.

### मोरेन सीह क्षेत्र

मोरेन क्षेत्र का खनिज निरंती के नाम से जाना जाता है। इन क्षेत्रों में सीह खनिज को पत्थर के तटवर्ती क्षेत्रों के बीच स्थित स्कांडेनेविया में ऊर्ध्व दिशा में स्थित चट्टानों के ऊपर पाई जाती है जो इन क्षेत्रों के ऊर्ध्व दिशा में स्थित स्कांडेनेविया की पूर्वी सीह खनिज क्षेत्रों से मिलती जुलती है। यहाँ के खनिज का मात्रा बड़ा क्षेत्र इन क्षेत्रों के समस्त (17-19%) प्रतिशत होता है जिनमें पत्थर पत्थर में बड़ी मात्रा में होती है। 1879 में लिक्टेन्स्टेड-मोरेन बेसिन प्रान्तों के अधिकांश के बाद इन क्षेत्रों का उत्पादन घटता हुआ है। इन क्षेत्रों, मोरेन के खनिज में पत्थर प्रतिशत भी कम है (33%) है। इन क्षेत्रों, कोरसाक क्षेत्र प्रान्त-क्षेत्रों में हुए तथा स्कांडेनेविया की प्रान्त प्रान्तों के कारण इन क्षेत्रों का उत्पादन प्रतिशत मात्रा नहीं हो पाया जिसका कारण है कि इन क्षेत्रों में खनिजों के मात्रा में अंतर है पत्थर के निरंतर रूप में पाया नहीं है। अर्थात् पत्थर पर उत्तरी क्षेत्र इन क्षेत्रों का उत्पादन होता है। मोरेन क्षेत्रों के उत्पादन प्रतिशत में अंतर मात्रा कम है। यहाँ का प्रतिशत उत्पादन मात्रा 30 मिलियन मेट्रिक टन है जिसका उत्पादन मात्रा यहाँ तक कि कम है। यहाँ, देशों द्वारा उत्पन्न-सोरेन क्षेत्र तथा उत्तरी-पूर्वी क्षेत्रों में कोरसाक क्षेत्रों को पाई हो जाती है।

### उत्तरी-पश्चिमी क्षेत्र :

उत्तरी पश्चिम के क्षेत्रों में मोरेन क्षेत्रों का उत्पादन मात्रा में प्रतिशत है। इन क्षेत्रों में उत्तरी क्षेत्रों के उत्तरी क्षेत्रों में प्रतिशत है। इन क्षेत्रों में उत्तरी क्षेत्रों में प्रतिशत है जिनमें पत्थर प्रतिशत 60

तक होती है। मिर्नेटी की तुलना में यहाँ के लोहे में फौस्फोरस की मात्रा भी कम है। उत्पादन का कुछ भाग केइन तथा रूएन में स्थित कारखानों में गला लिया जाता है बाकी सारा ब्रिटेन, बेल्जियम, राइनलैंडस तथा हॉलैंड को निर्यात कर दिया जाता है। ब्रिटेन के दक्षिण-पूर्व में रूगे तथा सैंबो के निकट लोह खनिज खोदा जाता है। यहाँ की खानें एन्जु नामक सैंडस्टोन कूटिकाओं में स्थित हैं। यहाँ के उत्पादन में घातु प्रतिशत 48-52 प्रतिशत है। वार्षिक उत्पादन लगभग 5 लाख टन है जो सम्पूर्ण बेईन को गलाने के लिए भेज दिया जाता है। उल्लेखनीय है कि 1957 में यहाँ का अधिकतम उत्पादन साढ़े नौ लाख टन था। नोरमडी-ब्रिटेनी का कुल उत्पादन (सम्मिलित) लगभग साढ़े तीन मिलियन टन था।

### पायरेनीस क्षेत्र

दक्षिण में, पायरेनीस के पूर्वी भाग में स्थित एरिगे नदी के घाटी क्षेत्र में बिकडेसीस एव राबात के निकट हैमेटाइट लोह की खानें स्थित हैं। यहाँ की खनिज टारास्वन में स्थित कोच भट्टी (जिसके लिए कोबिंग कोयला डैराजविले से आता है) तथा पामियेर में विद्युत भट्टी में गलाई जाती है। पूर्व में पायरेनीस शृंखला जहाँ समाप्त होती है यहाँ भी कॅनीगु के निकट एव लोहे की खान स्थित है। थोड़ा सा लोहा मध्यवर्ती मैसिफ के पूर्व में सेंट एटिएन तथा ली बूसोट के पास भी प्राप्त है। परन्तु ये खानें अब समाप्ति की ओर हैं।

अनुमानत 656 मिलियन मेट्रिक टन लोह खनिज के सुरक्षित भण्डार फ्रांस में विद्यमान हैं जिसमें घातु मात्रा 23 मि० मेट्रिक टन आती जाती है। यह राशि सोवियत रूस को छोड़कर यूरोप में सबसे बड़ी है तथा समस्त महाद्वीप की सुरक्षित लोह राशि का 35 प्रतिशत भाग बनाती है। इस राशि का ज्यादातर भाग लोरेन क्षेत्र में ही है केवल 14 मिलियन मेट्रिक टन की राशि उत्तर-पश्चिमी क्षेत्र में है।

### बाक्ससाइट

बाक्ससाइट, जिसे अत्युमिनियम बनाया जाता है, के उत्पादन में फ्रांस विश्व में चतुर्थ स्थान पर है। खनिज सब प्रथम रोम घाटी में स्थित लैस बाक्स नामक बरखे के पास खोदा गया था उसी के नाम पर इमका नाम बाक्ससाइट रख दिया गया।<sup>39</sup> अनुमानत फ्रांस में बाक्ससाइट की सुरक्षित राशि 200 मिलियन मेट्रिक टन है। अनुमानित राशि में समय-समय पर भिन्नता आई है। उपरोक्त राशि 1940 के आँकड़ों के अनुसार है जबकि अभी हाल के वर्षों में यह मात्रा केवल 68 मि० मी० टन ही आँकी गई है। सुरक्षित राशि 80% दो जिलों वार तथा हैरॉल्ट में स्थित है। ये दोनों जिले प्रमदा प्रोब्स तथा लैम्बेक क्षेत्रों में स्थित हैं। दोष राशि वर्तमान में उजड़े हुए लैस-रॉबेन के ग्रामपाम ही

पायी जाती है। यह क्षेत्र झारखंड नगर से 6 मील दूर है। कुछ मात्रा टोलोम के दक्षिण पूर्व में एरिगे जिले में भी बतायी जाती है।

द्वितीय युद्ध से पूर्व बाक्ससाइट उत्पादन में फ़ाम का स्थान विश्व में प्रथम था परन्तु कैरीबियन देशों के भागे निबल जाने के कारण अब चतुर्थ है। देश की महत्वपूर्ण गाने बार जिले में ब्रिगनोल्म तथा लेल्युब बस्वो के फ़ासपाम बिचरी हैं जो फ़ास का 90 प्रतिशत उत्पादन करती है। फ़ाम गाने हैरॉन्ट तथा ररिगे जिले में हैं। प्रतिवर्ष फ़ास लगभग 3 मिलियन टन बाक्ससाइट उत्पादित करता है।

बाक्ससाइट को खनिज क्षेत्र में एल्युमिना के रूप में बदल लिया जाता है। तत्पश्चात् इसे रोम घाटी तथा पायरेनीय क्षेत्र में स्थित विद्युत कारखानों को भेजा जाता है जहाँ इसमें अल्युमिनियम तैयार होता है। ज्यादातर एल्युमिना टोलोम तथा सेंट राफ़ेन से भेजा जाता है। एल्युमिना तैयार करने की फ़ैक्ट्रीज़ ला-बारामे, गार्डेन तथा सेंट सुई ईस तथा ऐंगलाईस में बिद्यमान हैं। अल्युमिनियम तैयार करने वाले धातु शोधक कारखाने (रिफ़ाइनरीज़) रोम घाटी में सैस-बनोवॉकम, ला-सोमेज़, गैट जीन डी-मौरिने, बेंपोन तथा छेदे नामक स्थानों पर तथा पायरेनीय क्षेत्र में भाबावें, धॉखाठ, तानेमडान एवं नोरेम-मुनेकम आदि जगहों पर स्थापित हैं।

### पोटाश :

फ़ाम का तीसरा महत्वपूर्ण खनिज पोटाश है जिसके उत्पादन में वह पश्चिमी जर्मनी के बाद विश्व में दूसरे स्थान पर है। मुरगित राशि अनुमानतः 400 मिलियन मेट्रिक टन है जो यूरोप में सोवियत रूस, जर्मनी एवं स्पेन के बाद चौथे नम्बर पर है। प्रतिवर्ष लगभग 2 मिलियन टन पोटाश गोदा जाता है जिसका 40% निर्यात कर दिया जाता है। महत्वपूर्ण गाने दक्षिणी एरमावे में मूमहाउम के फ़ाम स्थित हैं। पोटाश के आधार पर फ़ाम के रासायनिक साद-उद्योग में भारी उन्नति की है।

### यूरेनियम

अणुशक्ति विद्यमान के लिए महत्वपूर्ण यह धातु खनिज फ़ाम में यह कई स्थानों पर मिलता है। यहाँ का ज्यादातर यूरेनियम परराज्य में कुछ चीट की गहराई पर फ़ेनाइट षट्टानों में पाया गया है। बलुन इन षट्टानों में यूरेनियम के अणु का मोटाता बड़ी महत्ता का कार्य है जिसमें समय तथा पत्र दोनों ही पर्याप्त गण्यं हा। यह मात्रा में यूरेनियम अणुबर्षों मैत्रिक के उत्तरी भाग धार्मोसिकन के दक्षिणी भाग तथा बारोरेड क्षेत्र में स्थित फ़ेनाइट की षट्टानों में प्राप्त किया जाता है। अनुमान है कि फ़ाम में तथा पायरेनीय क्षेत्र प्रदेशों की खेदार षट्टानों में भी यूरेनियम है। प्रथम गाने ऊर्गी बिन्दन एरिगे में ईरैज, ऊर्गी मोदन घाटी में माबोवा, मौरवॉ एटारी प्रदेश में एुरी तथा मोन र नगी के उद्गम स्थान पर पायी है। इन गानों गानों में बरबो मरिज मोस्कर गन क ऊपर मियत मारकूने नामक अणुशक्ति क्षेत्र को क्षेत्र दी जाये है।

### अन्य खनिज पदार्थ .

दक्षिणी-पूर्वी मध्यवर्ती मैसिफ में सीसा तथा जस्ता साय-साय मिश्रित खनिज के रूप में मिलता है। इनकी प्रधान खान कैंवेनस नामक स्थान पर है जहाँ लौहर, एलियर, लौट तथा टार्न आदि कई नदियों के उद्गम स्थल घोड़ी-घोड़ी दूर पर हैं। टिन आबारेल्ड में तथा एन्टीमनी सा-स्पूसेटे में खोदी जाती है। ये दोनों खानें ब्रिटेनी प्रदेश में बिलेइने घाटी में विद्यमान हैं। मध्यवर्ती मैसिफ तथा टगस्टन भी खोदे जाते हैं परन्तु नगण्य मात्रा में। लोरेन प्रदेश में नान्सी के पूर्व में चट्टानी नामक, लिमोगेज के पास बाम्बोलिग्रन, तथा उपरी एलियर घाटी में स्थित सागैक जिले में फलोसंपार की खानें हैं।

### प्रधान खनिज पदार्थों का उत्पादन 40 (1000 मेट्रिक टनो में)

	1966	1967	1968
बाँवसाइट	2,810	2,813	2,713
लौह-अयस्क	55,060	49,222	55,238
कोयला	50,338	47,624	41,491
पोटाश	1,912	1,937	1,857
लिगनाइट	2,564	2,931	3,221

## फ्रांस : औद्योगिक विकास

### सौह एव इस्पात उद्योग :

फ्रांस के सौह-इस्पात उद्योग का प्रधान आधार मोरेन क्षेत्र में पाया जाने वाला सौह-सन्निभ है। अगर उत्तम कोटि का कोकिंग-कोल भी यहाँ प्राप्त होता तो निस्संदेह यह जर्मनी एव ब्रिटेन से घाते निकल गया होगा। इस समय फ्रांस में लगभग 126 सौह इस्पात के कारखानों हैं जिनमें 220,000 व्यक्ति मगे हुए हैं। 1968 में यहाँ के कारखानों में लगभग 20 मि० मैट्रिक टन ब्रूड इस्पात तथा 16.4 मि० मै० टन टिन-घापरल उत्पादित किया गया। यह उत्पादन मात्रा 1951 के उत्पादन से लगभग 115 प्रतिशत अधिक थी।

फ्रांस "यूरोपियन कोयला तथा इस्पात समझौते" के सदस्य देशों के सम्मिलित उत्पादन का लगभग 26 प्रतिशत इस्पात तैयार करता है एव विश्व का 5वाँ नम्बर का इस्पात उत्पादक देश है। प्रति बरस लगभग 5 मिलियन टन इस्पात एव सौह सम्बन्धित उत्पादन विदेशों को निर्यात करके विश्व के इस्पात निर्यात देशों में तीसरा स्थान लिए हुए हैं। देश के समस्त निर्यात का 12 से लेकर 15 प्रतिशत तक का भाग सौह इस्पात में सम्बन्धित होता है। 1945 में एक औद्योगिक नीति के अनुसार देश में 12,000 मि० टन सौह-इस्पात उद्योग पर मगं करके 24-25 मि० मैट्रिक टन तक उत्पादन बढ़ाने का लक्ष्य रखा गया जिसमें आधातंत्रित सहजता मिली। उद्योगों में नवीन तकनीकियों के विकास के लिए कई औद्योगिक सम्पत्तियों ने मिलकर एक सौह तथा इस्पात अनुसंधान समझौते स्थापना की है जिसका प्रयोग केन्द्र सेंट जर्मेन-एन-नार् में मियत है। इनमें 600 वैज्ञानिक मगे हुए हैं।

फ्रांस के सौह-इस्पात क्षेत्रों को निम्न समूहों में रखा जा सकता है—

- |   |            |
|---|------------|
| 1 पूर्वोत्तम मोरेन क्षेत्र-देश के कुल उत्पादन का 66 प्रतिशत |            |
| 2 नोर्ड क्षेत्र-  | 22 प्रतिशत |
| 3 दक्षिणी क्षेत्र-  | 6 प्रतिशत  |
| 4 उत्तरी-दक्षिणी क्षेत्र                                    | 3 प्रतिशत  |

इनके अतिरिक्त अल्जेरिया के क्षेत्र कायक स्थान पर फ्रांस ने एक विशाल सौह इस्पात का कारखाना स्थापित किया है जिसे 1970 में उत्पादन प्रारम्भ कर दिया है।

मोरेन क्षेत्र का, सौह-इस्पात क्षेत्र के रूप में, साम्प्रतिक महत्व 1920 में बढ़ा है जब से कि सौह को खनाने के लिए कोकिंग कोयला प्रयोग किया जाने लगा। फ्रांस

इससे पूर्व जब लोहे को चारकोल से गलाया जाता था फ्रांस के लौह केन्द्र देश में यत्र-तत्र बिखरे रूप में थे। 1878 में थोमस-मिलन्राइट प्रणाली की खोज के बाद तो लोरेन क्षेत्र का और भी महत्व बढ़ गया क्योंकि अब यहाँ के फौस्फोरस युक्त लोहे का पूर्ण उपयोग होने लगा। यहाँ कोब्लिंग कोयला सार तथा राइन प्रदेश से आ जाता है। लोरेन प्रदेश के लोहे के कारखाने प्रमुखतः तीन क्षेत्रों में केन्द्रित हैं। इन तीनों में मौसिले की घाटी में भेल्ज-थियोन-विले के आसपास बिखरा क्षेत्र सर्वाधिक महत्वपूर्ण है जो लोरेन प्रदेश के उत्पादन का लगभग 3/5 भाग उत्पादित करता है। दूसरा केन्द्र बेल्जियम की सीमा के पास लीगवे-वैलरेष्ट के आसपास है जिसे प्रायः उत्तरी लौह-इस्पात जिले के नाम से पुकारा जाता है। यह लोरेन प्रदेश के उत्पादन का 1/3 भाग तैयार करता है। तीसरा केन्द्र नान्सी के आसपास है।

फ्रांस का दूसरा महत्वपूर्ण लौह-इस्पात क्षेत्र इयोएई एव वैलेन्सिएन के आसपास स्थित है जहाँ लौह, इस्पात एव इंजीनियरिंग के कारखाने हैं। कुछ इस्पात मस्थान वैलेन्सिएन के दक्षिण पूर्व में साम्ब्रे घाटी में स्थित है। यह क्षेत्र समस्त देश का 1/6 भाग तैयार करता है यहाँ के उद्योगों के विकास का आधार इस क्षेत्र में पाया जाने वाला कोयला है जो वस्तुतः बेल्जियम कोयला शृंगला (साम्ब्रे-म्यूजे) का ही विस्तार भाग है। मध्यवर्ती मैसिफ में सेंट एटिनो तथा ली-त्रूसोट की कोयले की खानों के पास भी लौह-इस्पात के कारखाने स्थित हैं जो हथियारों के काम में आने वाला विशिष्ट प्रकार का इस्पात तैयार करते हैं डकारकी में 3 मिलियन मेट्रिक टन इस्पात की वार्षिक क्षमता वाला एक कारखाना 1966 में बनकर तैयार हुआ है।

### अल्युमिनियम उद्योग।

अल्युमिनियम के उत्पादन में फ्रांस विश्व में अपनी विशिष्ट स्थान रखता है। बॉक्साइट से अल्युमिनियम बनाने की विधि सबसे प्रथम फ्रांस में ही 19वीं शताब्दी के मध्य में खोजी गई थी। उस समय ज्यादातर कारखाने देश के उत्तरी भागों में—पेरिस बेसिन में स्थित थे परन्तु बाद में जब विद्युत शक्ति अल्युमिनियम शोधन यंत्रों का विकास हुआ तो आल्प्स एव पायरेनीस के क्षेत्रों में यह उद्योग स्थानांतरित हो गया क्योंकि वहाँ पर्याप्त मात्रा में सस्ती विद्युत शक्ति प्राप्त थी। 1968 में यहाँ 377,000 मी० टन अल्युमिनियम तैयार हुआ। प्रमुख कारखाने रोन घाटी में लंस-ब्लेवॉक्स, ला सोसेज सेंट जीन-डी-मार्ने-वैथोन, छेदे एव पायरेनीस क्षेत्र में साबार्त, भौजात, लानेमेजान आदि स्थानों पर स्थित हैं। अल्युमिनियम के उत्पादन में फ्रांस विश्व में तीसरे तथा योरोप में प्रथम स्थान पर है।

### रासायनिक उद्योग :

उद्योगों की यह शक्ति अपेक्षाकृत नहीं है परन्तु छोड़े समय में ही इसने आदर्शजनक विकास किया है। रासायनिक उद्योगों का जन्म तो प्रथम विश्व युद्ध से पहले ही हो गया था

था। परन्तु द्वितीय विश्व युद्ध तक यह केवल कोयला सम्बन्धी उत्पादनों एवं गादों के निर्माण तक सीमित था। प्रथम धेनी के कारणाने कोयला क्षेत्रों में एवं गाद के कारणाने अधिकतर बदरगाहों में स्थित थे।

आधुनिक प्रकार के सामायनिक उद्योग का बाल्टिक विकास द्वितीय विश्व युद्ध के बाद हुआ है एवं वर्तमान में उत्पादन मूल्य की दृष्टि से उद्योगों का महत्त्वपूर्ण भाग बनाना है। देश में छोटे बड़े विचारर लगभग 2500 सामायनिक कारखाने हैं जिनमें 230 000 व्यक्ति कार्य हैं। 1952 से लेकर सामायनिक उद्योग का उत्पादन सामान्य तीन गुना हो गया है। 1961 में कुल सामायनिक उत्पादन मूल्य 17,500 मिलियन फ्रांक का था जिसके आधार पर फ्रांस सं० राज्य अमेरिका, रूस, जर्मनी, जापान तथा ब्रिटेन के बाद विश्व का 6वां सामायनिक उद्योग प्रधान देश हो गया। इसी वर्ष लगभग 2,650 दि० फ्रांक की सीमा तक सामायनिक उत्पादन विदेशों को निर्यात हुआ निर्यात की दृष्टि से यह जर्मनी, सं० रा० अमेरिका तथा ब्रिटेन के बाद चौथे स्थान पर है।

यहाँ के सामायनिक उत्पादनों को चार धेनियों में रखा जा सकता है।

- 1 गन्नित्र सामायनिक उत्पादन—सन्थेटिक एमिड, क्लोरिन, बेंजोमिडम, कार्बाइड, सोडियम तथा एमोनिया
- 2 मिथिन—कोयला तथा पेट्रोल उद्योग के उप-उत्पादन
- 3 गादें एवं उर्वरक—गन्नित्र बग्गाउड गादें
- 4 अन्य सामायनिक उत्पादन—गंध, दवाइयों, रंग, प्लास्टिक, पायरेतीयम तथा फास्फम क्षेत्र में बिद्युत के विकास ने बिद्युत सामायनिक उद्योगों को प्रोत्साहन दिया है।

रूस में पेट्रोकेमिकल, रंग तथा इस्त्रिम रबर, उत्तरी औद्योगिक क्षेत्रों में कोयला तथा रंग से सम्बन्धित सामायनिक उत्पादन तथा पूर्वी औद्योगिक क्षेत्र में सोडा तथा कोयला से अनेक सामायनिक बस्तुएँ तैयार करने के कारखाने हैं। स्पेन में दवाइयों, औद्योगिक रंग तथा भारी सामायनिक उद्योग स्थित हैं। भूमध्यसागरीय क्षेत्र में, गादें, पेट्रोल, कार्बन तथा बिद्युत सामायनिक उत्पादन तैयार किए जाते हैं। पेरिस में लगभग सभी प्रकार के सामायनिक उद्योग बँटित हैं।

### प्रांस के सामायनिक उत्पादन 1968

(1000 मेट्रिक टनो में)

मलानुसिक एमिड	3,349	एमोनिया	1,474
कॉस्टिक सोडा	869	कार्बनिक एमिड	595
कल्डर	1,614	एनिलिन	98



## इंजीनियरिंग उद्योग .

इंजीनियरिंग उद्योग का विकास फ्रांस की परम्परागत विशेषताओं के ऊपर आधारित है। इसमें वच्चे मालो की कम तथा मानवीय कुशलता तथा श्रम की अधिक मात्रादयकता पढती है। साथ ही उत्पादन मूल्य भी अधिक होता है। अतः इस उद्योग की तरफ विशेष ध्यान दिया गया है। छोटे बड़े मिनकर लगभग 11,500 कारखाने हैं जिनमें इंजीनियरिंग उद्योग की 13 शाखाओं का कार्य होता है। ये शाखाएँ निम्न है—

1 घड़ी निर्माण, 2 ऐन्क निर्माण, 3 नापने तथा तोलने के यंत्रों का निर्माण, 4 कटलरी, 5 टूल, 6 हाइड्रेयर, 7 रैफ़ीजिटर्म, 8 मोटर, 9 पम्प, 10 सिविल इंजीनियरिंग सम्बन्धी यंत्र, 11 टरबाटन्स, 12 कृषि-यंत्र, 13 प्रागुक्ति सम्बन्धी यंत्र। इन सभी शाखाओं में मिलकर लगभग 650,000 व्यक्ति काम करते हैं। फ्रांस का स्थान इंजीनियरिंग उद्योग में यूरोप में 10 जर्मनी तथा ब्रिटेन के बाद तीसरा तथा 'यूरोपियन आर्थिक समुदाय' के सदस्य देशों में दूसरा है। देश के समस्त निर्यात का मूल्य का लगभग 11 प्रतिशत भाग इंजीनियरिंग उद्योग के उत्पादनों से बनता है। प्रतिवर्ष लगभग 4000 मिनिमन फ्राव की बीमन की इंजीनियरिंग की वस्तुएँ यहाँ में निर्यात की जाती हैं।

फ्रांस के इंजीनियरिंग उद्योग के कुछ उत्पादन विद्व में तथा यूरोप में अपनी श्रेष्ठता के लिए विख्यात हैं। वॉरेस तथा चैम्पेन-सर-प्रोइज में 250,000 कि० वा० शक्ति की वाष्प टरबाइन्स बनती हैं जो ताप शक्ति गृहों में प्रयोग में लाई जाती है। इसी प्रकार के अन्य विविध उत्पादन निम्न हैं। 'वॉरेन क्षेत्र में रिचमोंट स्थान पर 40 कि० मी० लम्बा आर्क्याडन पाइप, नान्टे-चैवाइर में विद्व का सर्वाधिक स्वाचालित योइनर जो यहाँ ताप शक्ति गृह में लगा है, 7.5 मीटर के व्यास एवं 44 टन वजन का स्क्रू प्रॉपलर 128,000 कि० वा० शक्ति की चार जट-टरबाइन्स, लॉवस्टर प्रोइजर, टैफनान फ्राइज पान, फोटो-ग्राफिक लेंस आदि।

### मुख्य उत्पादन केन्द्र :

पेरिस—लगभग सभी प्रकार के इंजीनियरिंग उद्योग।

नॉर्ड-भारी इंजीनियरिंग उद्योग, बीइलर मेकिंग, मनिफ़ एव रेल्वे सम्बन्धी उपकरण।

एसाके 'वॉरेन-ब्रेशर उद्योग सम्बन्धी मशीनों, मशीन टूल, योइनर, मोटर, ट्रैक्टर आदि।

दक्षिणी-पूर्वी औद्योगिक क्षेत्र—वाटर-टरबाटन्स, हाई प्रेशर-पाइप, मशीन टूल, ट्रैक्टर, योइनर।

फ्रान मोटर गाड़ियों के निर्माण में संयुक्त राज्य अमेरिका, 10 जर्मनी तथा ब्रिटेन के बाद विद्व में चौथे स्थान पर है। यह इंजीनियरिंग उद्योग की एक महत्वपूर्ण शाखा

है जिसमें 164,000 व्यक्ति लगे हैं। 1968 में 1,873,848 स्वचालित गाड़ियाँ बनाई गईं। प्राम बिजुब का तीसरे नम्बर का मोटर गाड़ी निर्माणक देश है। मोटर निर्माण उद्योग पेरिस डीजल, गोन, इन-इट-विनेन, काय्वाइोन, माय् तथा मिने-मैरीटाइम आदि क्षेत्रों में बेहियन है। अद्यत्माय से सम्बन्धित कुछ विगिष्ट फामों का विवरण इस प्रकार है—

- 1 रैनाय्ट बिजुब में उत्पादन की दृष्टि में 6वीं।
- 2 मिट्टीन बिजुब में उत्पादन की दृष्टि में 11वीं।
- 3 मिमका बिजुब में उत्पादन की दृष्टि में 13वीं।
- 4 प्युगोट पनहाइ बिजुब में उत्पादन की दृष्टि में 14वीं।

(उपरालक चारों फर्मों प्राल की 95% मोटरगाड़ियाँ बनाती हैं)

दूर तथा बग-मिट्टीन, रैनाय्ट मिमका, ह्योर्बिस ब्राट।

भारी गाड़िया—नेबिसम, चोमोन, बनाइं, मिट्टीन।

प्राम की लगभग 60 मोटर गाड़ी बनाने वाली कम्पनियाँ विदेशों में हैं।

टैनीबियन तथा रेडिया मेट भी इक्वीवियरिग उद्योग की एक महत्त्वपूर्ण गाया है। 1968 में यहाँ 1464,000 टैनीबियन मेट तथा 2,605,000 रेडियो मेट बनाए गए।

### अलपान निर्माण उद्योग

प्राम अलपान निर्माण यार्डों की वारिग क्षमता 7,00,000 टन से अधिक है इनमें सनी प्रकार के अलपान-कामोँगिन, सनिबपान, कानानुकूनिन अलपान, महत्त्व अलपानो ड्राउनम, टैकम तथा नौनेना से सम्बन्धित अलपान तैयार कि जाते हैं। विद्यते एगल में 453,000 टन के अलपान तैयार करके प्राम बिजुब में पाषण्डे नम्बर का अलपान निर्माण करने वाला देश हा गया था। मुख्य अलपान निर्माण क्षेत्र निम्न हैं—

- |                                |                          |
|--------------------------------|--------------------------|
| 1 मोटर नगी का मुहाना क्षेत्र   | 39 प्रतिशत क्षेत्र       |
| 2 नौरमडी                       | 7 प्रतिशत मेटमाता, नौराड |
| 3 भूमध्यसागरीन तट              | 30 प्रतिशत मागमिन        |
| 4 इरिज के आगपान                | 17 प्रतिशत               |
| 5 रिगोरे नगी का मुहाना क्षेत्र | 7 प्रतिशत कौडियाकम       |

अलपान निर्माण उद्योग में लगभग 50,000 व्यक्ति लगे हैं।

### बाजुपान निर्माण उद्योग :

बाजुपान निर्माण उद्योग में मरुतुए एगल अनेरिका, मोडियन कम तथा डिने के ब्राट प्राम का बिजुब में बीया अलपान है। यहाँ के बिजुब के 52 क्षेत्रों की बाजुपान सम्बन्धी

उपकरण निर्यात होते हैं। उपरोक्त तीनों देशों के ही बाद फ्रांस विद्व मे चौथे नम्बर का वायुयान निर्यातक देश भी है। यहाँ सभी तरह के वायुयान—कावेल्ले मिरेज तृतीय, पचम स्टोल, हैली-बॉम्बर्स तथा सुपर कावेल्ले बनाए जाते हैं। सुपर कावेल्ले वायुयान आवाज की गति से भी दुगुनी गति से उड़ता है। प्रतिवर्ष अनेक देशों को मिरेज तृतीय, एलोटे, मंगिस्टर, तथा रैली आदि वायुयान निर्यात किए जाते हैं। ज्यादातर वायुयान निर्माण कारखाने पेरिस बेसिन में विद्यमान हैं। इस उद्योग में लगभग 85,000 व्यक्ति सलग्न हैं। कारखानों का विस्तार लगभग दो मिलियन वर्गमीटर भूमि पर है।

### रबर उद्योग •

फ्रांस का रबर उद्योग बँयूने, एमिएस, क्लरमोंटफराड र्योन, पेरिस एव मँटलूकीन में केन्द्रित है। यह बच्चो रबर, जो ब्राजिल, मलयेशिया, हिंदेशिया आदि देशों से मगार्ई जाती है, पर आधारित है, तथा हर साल लगभग 5 लाख टन भार के टायर, पाइप, बेल्ट, खिलौने तथा जूते व अन्य सामान तैयार होता है। इस उद्योग में 70,000 व्यक्ति लगे हैं। कृत्रिम रबर निर्माण उद्योग यहाँ 1959 में स्थापित किया गया और बूटिल रबर पैदा की जाने लगी। इसका प्रथम उत्पादन 1961 में 18,000 टन था। 1961 में एक अन्य प्रकार की कृत्रिम रबर 'एम० बी० आर०' बनाने का प्लांट भी लगाया गया। वर्तमान में प्रतिवर्ष लगभग 2 लाख टन कृत्रिम रबर उत्पादित होती है।

### चमड़ा उद्योग :

चमड़ा उद्योग के अन्तर्गत जूते, ग्लोव, गारमेट्स, यात्रा उपकरण, फर्नीचर आदि अनेकों प्रकार के सामान तैयार किए जाते हैं। इस उद्योग में लगभग 150,000 व्यक्ति लगे हैं। विभिन्न उत्पादनो का केन्द्रीयकरण इस प्रकार है—

जूता निर्माण—नीड, एस्तावे, र्योन, लीलुम, मिलोर्गेज, शैलोट तथा पेरिस।

मोरक्को लँदर—पेरिस तथा र्योन।

ग्लोव निर्माण—ग्रैनोत्रिल, मिलाऊ, सँट ज्यूनेन, निम्रोर्ट।

### कागज उद्योग

यह फ्रांस का एक पुराना तथा परम्परागत उद्योग है जो अपने श्रेष्ठ उत्पादन के लिए लिए विख्यात है। यहाँ उत्तम बोटि के सिगरेट पेपर, पैकिंग पेपर, बाहवोर्ड, अगवारी कागज तैयार किए जाते हैं द्वितीय युद्ध के पदचान् इस उद्योग का आधुनीकरण हो गया है। ज्यादातर बच्चा माल यानी लकड़ी फ्रांस के पर्वतीय क्षेत्रों (मध्यवर्ती मैसिफ, पायरेनीस-फ्रँच आल्प्स) से प्राप्त होती है। पिछले 10-15 वर्षों में यह उद्योग लगभग दुगुना उत्पादन देने लगा है। यह निम्न आकड़ों से प्रकट होता है।

बागज की सुग्दी 1968 में	3,923,000 घन मीटर, 1954 से दूती ।
सुग्दी से बाग बागज 1968 में	1,240,000 टन, 1953 से दूता ।
बाहंबोहें 1968 में	2,744,000 टन, 1950 से दूता ।

पेरित तथा स्पोत में विरस की प्रापुतिशतम छगाई होती है ।

### यस्त्र उद्योग •

यह प्रांत का तृतीय महत्वपूर्ण उद्योग है जिसमें 500,000 व्यक्ति लगे हैं जो देश की कार्यरत जातस्वा का 8 प्रतिशत से ज्यादा है । यहाँ सूती, ऊनी रेसामी तथा कृत्रिम सभी प्रकार के वस्त्र तैयार किए जाते हैं इनमें जो देशी व विदेशी कच्चा मास प्रयोग होता है उसकी बीमत प्रांत के कुल औद्योगिक उत्पादन के 10 प्रतिशत भाग की बीमत के बराबर होती है । प्रांत में समस्त विरस के वस्त्र व्यवसाय का 15 प्रतिशत परिष्करी योएन का 16 प्रतिशत एवं 'यूरोपियन इकातिमिक कम्प्यूटिरी' का 30 प्रतिशत भाग विद्यमान है । यहाँ से विदेशों की प्रतिवर्ष जो कपड़े निर्यात होते हैं उनका मूल्य समस्त निर्यात का 12-15 प्रतिशत होता है ।

प्रांत के वस्त्र उद्योग में यहाँ के बस्ता, सोन्द्य एवं विभिन्न प्राकृतिक इजादों के माध्यम से यहाँ के लोगों की बस्ता प्रियता का प्राभाग होता है । ब्रिटेन की तरह यहाँ भी इस व्यवसाय की पुनर्जात ऊनी तथा निोन के वस्त्रों के निर्माण से हुई । प्रारम्भ में ये समग्र समस्त देश में विगरे से परन्तु प्रापुनिक स्वरूप के विरसित होने के माप-माप इनका केन्द्रीकरण होता गया और प्राज प्रयात-पार क्षेत्रों में वस्त्र व्यवसाय केन्द्र है ।

सिन्धे प्रदेश—सबसे महत्वपूर्ण क्षेत्र उत्तरी प्रांत सिन्धेकर भिन्ने जिला है । इस क्षेत्र का बस्तुन यह वैदिक घषा है जिसमें यहाँ के कारीगरों को परम्परागत कुशलता प्राप्त है । पर्वतम के समग्र से ही यहाँ ऊनी तथा निोन के वस्त्र उद्योग प्रचलित रहा है । वर्तमान में यहाँ सभी प्रकार के वस्त्र सूती ऊनी, निोन, जूट तथा सिन्थेटिक पारकम प्रादि पर्वत माता म तैयार किए जाते हैं । सिन्धे प्रयात के 2 हैं । यहाँ सिन्धे की मिने है । सूती तथा ऊनी वस्त्र दक्षिण तथा टयूरकोइम में केन्द्रित है । इस प्रदेश में वस्त्र उद्योग पर प्राधिकारिक इजादों का प्राधिकार है, इनकी छोटी पुनर इजादों है का सिन्धे प्रयात के वस्त्र तैयार करती है । उत्पादन कच्चा मास इकरकी, सीहार्दे तथा का ईवेई प्रादि बदरगाहों से मगाया जाता है । सिन्धे तथा पर्वत क्षेत्र प्राग का 32% सूती कपड़ा तथा समग्र तीन क्षेत्रों की कुल वस्त्र तैयार करता है । प्राग का 2 टयूरकोइम, पार्थीर, सिन्धे तथा बागुंग प्रादि है ।

मार्महो प्रदेश—मार्महो में वस्त्र व्यवसाय प्रयात-पार के प्राग और पर्वत है । उत्पादन सिन्धे सूती वस्त्र तैयार करन 4 लगे हैं यद्यपि तमाय बनाम, सीहार्दे के प्राग बनाम की प्राती है । देश की 15% सूती प्राते की कपड़े एवं 12% कच्चा की कुनाई

नारमडी से सम्बन्धित है। सूती वस्त्रों के प्रतावा यहाँ लिनेन तथा कृत्रिम धागे भी तैयार किए जाते हैं।

एल्साके प्रदेश—तीसरा प्रधान क्षेत्र देश के पूर्वी भाग में वासेजेज की घाटियों तथा एल्साके मैदान में केन्द्रित है। पर्याप्त जल प्राप्ति, सस्ता श्रम, स्विस पूजी एवं तकनीकी सहायता इस क्षेत्र में इस व्यवसाय का आधार रही है। बैलफोर्ट द्वारा यह भाग जर्मनी एवं स्विटजरलैंड से जुड़ा है। सूती वस्त्र व्यवसाय का विकास यहाँ 19वीं शताब्दी के अन्त में 1871 तथा प्रथम विश्व युद्ध के बीच में हुआ। ज्यादातर सूती वस्त्र ही तैयार किए जाते हैं। देश की 45 प्रतिशत सूती बर्ताई एवं 48 प्रतिशत बुनाई इस क्षेत्र में केन्द्रित है।

ल्योन प्रदेश—चौथा क्षेत्र ल्योन के आसपास है जहाँ रेशमी, कृत्रिम तथा सिन्थेटिक वस्त्रों के निर्माण पर केन्द्रीकरण किया गया है। पहले ज्यादातर कच्चा रेशम स्थानीय क्षेत्रों से प्राप्त हो जाता था परन्तु अब चीन व जापान से मगाना पड़ता है। यहाँ रेशमी वस्त्र बनाने का व्यवसाय 15वीं शताब्दी से प्रचलित है परन्तु समय-समय पर प्रतिद्विदिता के कारण महत्व घटता बढ़ता रहा है। उदाहरण के लिए आजकल रेशमी वस्त्र को सिन्थेटिक व कृत्रिम वस्त्रों की भीषण प्रतिद्विदिता का सामना करना पड़ रहा है। आजकल यहाँ कृत्रिम रेशम भी बनने लगी है। ल्योन विश्व के प्रधान रेशमी वस्त्र उत्पादक केन्द्रों में एक है। रेशमी मिलें समस्त रोन घाटी में फैली हैं। सेंट एटिने में रिबन तैयार किए जाते हैं।

सूती वस्त्र व्यवसाय के साथ कुछ अन्य प्रकार के वस्त्र उद्योग भी फ्रांस में विकसित हैं। कृत्रिम वस्त्र निर्माण उद्योग वस्तुतः फ्रांसीसी खोज ही है जो 19वीं शताब्दी में की गई। इनके निर्माण में अब फ्रांस विश्व में (संयुक्त राज्य अमेरिका, जापान, 50 जर्मनी, ब्रिटेन तथा इटली के बाद) 6वें तथा यूरोप में चतुर्थ स्थान पर है। सिन्थेटिक धागे के तैयार करने में विश्व में इसका पाचवा स्थान है। ज्यादातर कृत्रिम वस्त्रों की मिलें रोन घाटी, एल्साके तथा पेरिस क्षेत्र में स्थित हैं। ट्रोजेज के आसपास हीजरी तथा निटवियर उद्योग फैला है। नोर्ड एवं पिकार्डी में जूट के कारखाने हैं। इस शाखा में फ्रांस, भारत, बंगला देश तथा ब्रिटेन के बाद विश्व में चौथे स्थान पर है।

### वस्त्र उद्योग उत्पादन 1968

(1000 मेट्रिक टनो में)

ऊनी	62	रेशम	36.2
सूती	187.3	रेशम	119.2
लिनेन	15.8	जूट	48

जी० डब्लू० हाफमैन ने फ्रांस के औद्योगिक क्षेत्रों को छ समूहों में रखा है। ये निम्न प्रकार हैं।<sup>42</sup>

### फ्रांस के औद्योगिक प्रदेश

उत्तरी फ्रांस—वेन्ड्रियम की सीमा के निकट स्थित यह क्षेत्र औद्योगिक विभिन्नता लिए हुए है। यहाँ लौह-इस्पात, रासायन, वस्त्र, काच, इन्जीनियरिंग आदि अनेक प्रकार के उद्योग विकसित हो गए हैं। यहाँ के औद्योगिक विकास का आधार यहाँ पाया जाने वाला कोयला है। लोहा सोरेन क्षेत्र से मगा लिया जाता है। यानायात के माध्यमों द्वारा यूरोप व दुनिया के भागों से अच्छी तरह जुड़ा है। इस क्षेत्र में फर्नेसिंग युगों से ही औद्योगिक परम्परा रही है। अन्न अन्न कुशल है। प्रधान क्षेत्र जिने, ट्यूरकोइंग तथा रबेक्स (वस्त्र) लैस, एन्जी, वैंतेमिएन तथा ड्योएई (धातु उद्योग) हैं। डक्ली इस क्षेत्र का बदरगाह है।

एस्तावे सोरेन—फ्रांस के पूर्वी भाग में स्थित यह क्षेत्र सोरेन में पाए जाने वाले मोट के आधार पर विकसित हुआ है। कोयला इन मार व राइन प्रदेशों से मगाना पड़ता है। यहाँ उद्योगों की दो शाखाएँ (लौह-इस्पात एवं वस्त्र) का केन्द्रीकरण है। पर्याप्त, यानायात की उत्तम व्यवस्था व बँसपोटें गेट में होकर भीतरी मार्ग में सम्बन्ध आदि सरवों ने भी यहाँ के औद्योगिक विकास में सहयोग किया है। रिछनी दो कनाग्रियों में विद्युत के प्रयोग ने उद्योगों में विकिपता उत्पन्न कर दी है। अनेक प्रकार के रासायनिक कारखाने भी यहाँ स्थापित हो गए हैं। प्रधान औद्योगिक क्षेत्र मेश, नासी, गम्बामने, पेंसेन बोन, वीये, पियोनवित तथा लीगवे आदि हैं।

मध्यपूर्वी क्षेत्र—इसके अन्तर्गत रोन घाटी तथा मध्यपूर्वी मैगिड के पूर्वी भाग में स्थित औद्योगिक क्षेत्र शामिल किए जाते हैं। औद्योगिक विकास का आधार मैगिड के पूव में पाया जाने वाला कोयला है। रोन घाटी में यानायात की सुविधा इतिहास काल से मान तथा आन्ध्य क्षेत्र में जल-विद्युत की प्राप्ति आदि कारणों ने सहयोग किया है। लीज सबसे बड़ा क्षेत्र है जिसमें वस्त्र (रेनमो-कृत्रिम) रासायनिक तथा धातु उद्योग केन्द्रित हैं। अन्य उल्लेखनीय क्षेत्रों में सेंट एटिये तथा रोन महत्त्वपूर्ण हैं।

पेरिस क्षेत्र—इस क्षेत्र में न तो कोई बड़ा मान है और न कृषि का माध्यम है, फिर भी यह देश का सर्वाधिक विकसित बाना एक महत्त्वपूर्ण औद्योगिक क्षेत्र बन गया है। रात्रनीति, मकृति व यानायात की तरफ पेरिस उद्योगों का भी क्षेत्र है। औद्योगिक केन्द्रीकरण का अनुदान इस मध्य में मगाना का महत्त्व है कि पहले दिन जिस म कोय की कुल कारखाने औद्योगिक जनगणना का एक चौथाई में प्रतिशत भाग है। इस क्षेत्र में

अधिकतर छोटी-छोटी फॅक्ट्रीज़ हैं। कुछ बड़े कारखाने भी हैं। तमाम कच्चे माल देश के अन्य भागों व विदेशों से आयात किए जाते हैं। शक्ति के साधन के रूप में विद्युत का प्रयोग होता है जो स्थानीय तापशक्ति गृहों तथा मध्यवर्ती मैसिक के जल-विद्युत शक्ति-गृहों से प्राप्त होती है। इस क्षेत्र में लौह-इस्पात, इंजीनियरिंग, रासायनिक, वस्त्र, सीमेंट, धराब, कागज, रबर, मशीन टूल्स, यंत्र निर्माण आदि विविध उद्योग स्थित हैं। पेरिस बेसिन औद्योगिक क्षेत्र में पेरिस के अतिरिक्त एपनॉ, रीन्स, तथा ट्रोयेज आदि अन्य उल्लेखनीय औद्योगिक नगर हैं। उपरोक्त के अतिरिक्त कुछ गौण औद्योगिक क्षेत्र भी हैं।

उत्तरी पश्चिमी (नॉरमंडी) क्षेत्र—यहाँ का औद्योगिक विकास यहाँ पाए जाने वाले लौह तथा ब्रिटेन से प्राप्त कोयले के आधार पर हुआ है। प्रधान औद्योगिक केन्द्र ब्रैस्ट (जलयान, मैराइन, इंजीनियरिंग, रासायनिक) रैनेज (टेनरीज, जूता, रासायनिक, हल्के इंजीनियरिंग, मकान) विलने, वेईन, डीप्रारनेज आदि हैं।

भूमध्यसागरीय तट तथा पायरेनीस क्षेत्र—निस्सदेह इन दोनों क्षेत्रों के विकास में जलविद्युत ने सहयोग किया है। यहाँ अल्युमिनियम, धराब, तेल शोधक, जलयान निर्माण विद्युत रासायनिक व कागज उद्योग पाए जाते हैं।

## फ्रान्स यातायात एवं संदेश वाहन

फ्रान्स में यातायात व संचार सेवाओं में बड़ी प्रगति का प्राचुरिकतम विकास हुआ है जिसमें देश का यातायात की प्रगति, नदियाँ देश की मौसमिक स्थिति, समुद्र तट तथा औद्योगिक विकास आदि तथा ने महत्त्व दिया है।

### रेल्वे

एक जनवरी 1938 का फ्रान्स की रेलों की रेलवे कम्पनियों को मालिक बनने राष्ट्रीय रेलवे बोर्ड की स्थापना की गई जिसमें 51% शेयर सरकार के हैं। वर्तमान समय में (एक जनवरी 1969) कुल रेलमार्गों की लम्बाई 37,400 कि० मी० है। जिसमें 8,810 किलोमीटर की रेलों का विद्युतीकरण का दिया गया है। ब्रिटेन, जापान, चीन, भारत की तरह यहाँ की '50 मालिकीय फ्रान्चिसाईज्ड' विद्युत प्रवाह विधि को अपनाया गया है। पेरिस सबसे बड़ा रेलवे केंद्र है जहाँ से पेरिस की पुणे की तरह चारों तरफ की रेलवे लाइनें गई हैं जो राजधानी के आसपास महत्व को प्रकट करती हैं।

पेरिस नगर में 205 कि० मी० की लम्बाई के रेलमार्ग स्थित हैं। फ्रान्स विश्व के सर्वाधिक रेल घनत्व वाले देशों में से एक है जहाँ कोई भी स्थान रेलवे लाइन से 20 मीटर से ज्यादा दूर नहीं है। अल्प व मध्यवर्ती मैनिफेस्ट प्रदेस में घनत्व अपेक्षाकृत कम अल्परा देश के इतनी भागों में जान देना घना है कि कोई भी स्थान रेल-लाइन से 10 मीटर से अधिक दूर नहीं है। फ्रान्स में हॉकर कर्ट अन्ताराष्ट्रीय रेलमार्ग गुजरते हैं, पेरिस इनका महत्वपूर्ण अंग है। उत्तरीय क्षेत्र के तटों पर स्टेशनमें रेलवे-मार्गों के पूरक का कार्य करते हैं। फ्रान्स एक ब्रिटेन मिनराल दार्जिलि चैनल के नीचे हॉकर रेल मार्ग बना रहे हैं। इसके बन जाने पर फ्रान्स तथा इटली के बीच संचार में सुधार होगा।

फ्रान्स के मेत्र, मुनहाइम, स्ट्रैसबर्ग आदि नगरों में पश्चिमी जर्मनी को, स्विट्जरलैंड की सीमा को पा करके वापिस, लूरेटिव तथा जिनैरा को, लिबेराट तथा मॉडर्निसम सुरंग द्वारा इटली को तथा तीरुम में पायोनोम को पा करके स्पेन को रेलवे लाइनें गई हैं। एक औ-लाइन पश्चिम में पायोनोम का पा करके स्पेन को गई है। द्वितीय विश्व युद्ध में रेलवे लाइनों को भारी छति पहुँची विध्वंस मित्र राष्ट्रों के उन वायुयानों द्वारा जो जर्मन फौजों को निरन्तरित करने के लिए बम्ब डालते थे। फरवरी 1945 के बाद तब से इनमें सुधार कार्य प्रारम्भ हुआ। ज्यादातर मार्गों को प्राचुरिकतम उपकरणों से युक्त किया गया है। बहुत से मार्गों का विद्युतीकरण किया गया है। इस दिशा में 'भारत' 'फ्रान्स' के अद्वैत समुक्त राज्य अमेरिका ने पर्याप्त सहायता की।



## सडकें

सडकों के विकास में फ्रांस हमेशा ही विश्व में अग्रणी रहा है। यहाँ कई नानादिव्यो पहले ही सडकें अत्यन्त व्यवस्थित अवस्था में थीं। प्रारम्भ में यहाँ सडकों का निर्माण रोम साम्राज्य के अन्तर्गत किया गया। बाद में नेपोलियन ने इनका आधुनिक विकास किया। सडकों की व्यवस्था तथा दशाओं के लिए फ्रांस यूरोप में प्रथम है। रेलों की तरह सडकें भी पेरिस को केन्द्र मान कर (ग्राल रोड्स लीड टू पेरिस) बनाई गई हैं। आसपास के देशों को जैसे बेल्जियम, पश्चिम जर्मनी (बैलफोर्ट गैप में होकर) स्विटजरलैंड आदि देशों को भी यहाँ से सडकें गई हैं। इटली तथा फ्रांस के मध्य मोंट ब्लांक में होकर साठे सात मील लम्बी सुरंग से सडकें निकाली गई है यह सुरंग लगभग 4000 फीट की ऊँचाई पर स्थित है जिसमें होकर हर समय, हर मौसम में यातायात हो सकता है। एक जनवरी 1969 के आकड़ों के अनुसार फ्रांस में 784,006 कि० मी० लम्बी पक्की सडकें हैं। इनमें 80,800 कि० मी० लम्बाई की राष्ट्रीय सडकें, 278,377 कि० मी० लम्बाई की जिलों की सडकें तथा 424,041 कि० मी० लम्बाई की स्थानीय सडकें हैं। पेरिस नगर की उत्तम सडकों की लम्बाई 1,660 कि० मी० है जो वस्तुतः बम स्फोट के अन्तर्गत आती हैं।

## भीतरी जल मार्ग :

फ्रांस के भीतरी जल मार्गों का महत्व तब और भी अच्छी तरह समझ में आ सकता है जबकि हम इस दृष्टिकोण को सामने रखें कि रेल-मोटरो के विकास में भी काफी पहले से ही फ्रांस एक प्रमुख व्यापारिक देश रहा है। जैसे कि सडकों तथा रेलों के लिए उसी तरह नहरों के निर्माण के लिए उच्च प्रदेशों के मध्य स्थित गैप वरदान स्वरूप सिद्ध हुए हैं। वर्षा तथा चट्टानों की बनावट की विभिन्नता से देश के विभिन्न भागों में जलमार्गों की क्षमता विभिन्न है। उदाहरण के लिए आल्प्स तथा मध्यपूर्वों मैसिफ में जल यातायात असम्भव है, दक्षिणी तथा पश्चिमी फ्रांस में जहाँ कि नदियों का बहाव अनियमित है वहाँ कठिन है, परन्तु उत्तरी भाग की नदियों जैसे सिने, लोइर, औइजे, मान्न, योन तथा राइन यातायात के लिए श्रेष्ठ हैं। रौरोन नदी अपने अनियमित जलप्रवाह तथा बमत् ऋतु में बाढ़ के कारण ज्यादा उपयोगी नहीं है। अतः उत्तरी क्षेत्र में लोहात्रे से स्ट्रैसवर्ग तक की पट्टी ही भीतरी जलयातायात की दृष्टि से सर्वाधिक महत्वपूर्ण है।

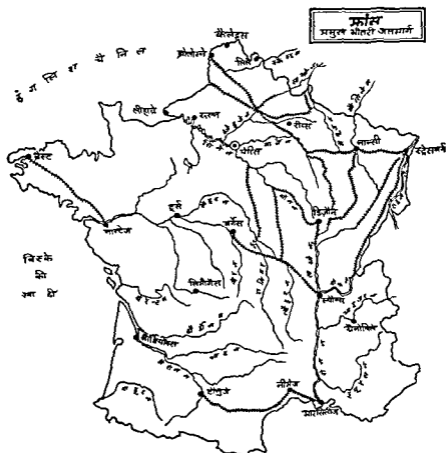
जल यातायात की मात्रा तथा भार की दृष्टि से सिने नदी सर्वाधिक उपयोगी एवं महत्वपूर्ण है। इसके ज्यादा उपयोग का एक कारण यह भी है कि यह पेरिस नगर के पास होकर बहती है। रोन नदी में फ्रांस की अन्य नदियों की तुलना में पानी तो प्रबल्व ज्यादा रहता है परन्तु बीच-बीच में तीव्र ढाल होने के कारण यातायात में कठिनाई होती है। अतः अब बाई पास-कैनल बनाकर इस कठिनाई पर विजय प्राप्त की गई है। भीतरी जल यातायात केन्द्रों में स्ट्रैसवर्ग सबसे महत्वपूर्ण है जिसकी वार्षिक क्षमता लगभग 10 मि० मी० टन सामान की है। इसके महत्व के बढ़ने का कारण इसकी राइन नदी

पर स्थिति है जो फ्रांस को पश्चिम तथा मध्य योरोप के भागों से जोड़ती है। दूसरे इसके पास में ही लोरेन क्षेत्र स्थित है जहाँ से पोटास व लोहा आदि जल मार्गों द्वारा निर्यात किया जाता है।

नहरों के जाल की शुरुआत वस्तुतः 17वीं शताब्दी में हुई तथा 19वीं शताब्दी तक आते आते ये यातायात क्षेत्र में महत्वपूर्ण स्थान ले चुकी थी। सर्वाधिक नहरें उत्तरी तथा पूर्वी फ्रांस में स्थित हैं जो विभिन्न नदियों से जोड़ती हुई उत्तरी फ्रांस, पेरिस बेसिन एवं लोरेन के औद्योगिक क्षेत्रों को अच्छा माल पहुँचाती हैं तथा वहाँ के उत्पादनों को देश के विभिन्न भागों व विदेशों को भेजने वाले बंदरगाहों तक पहुँचाती हैं यातायात के महत्व की दृष्टि से निम्न नहरें प्रमुख हैं—

- (1) सेंट विवटिन कॅनाल—ओइजे नदी को स्कॅल्ट नदी से जोड़ती है।
- (2) ओइजे-साम्ब्रे कॅनाल—ओइजे नदी को साम्ब्रे से जोड़ती है।
- (3) ओइजे एसने कॅनाल—ओइजे नदी को एसने से जोड़ती है।
- (4) आर्डेस कॅनाल—एसने को म्यूजे नदी से जोड़ती है।
- (5) एसने-मार्ने कॅनाल—एसने को मार्ने नदी से जोड़ती है।
- (6) मार्ने-राइन कॅनाल—मार्ने पर एपनों से प्रारम्भ होकर टोल, नान्सी होली हुई तथा सैवर्ने गैप में होती हुई स्ट्रैसवर्ग के निकट राइन से मिल जाती है। पूर्वी औद्योगिक क्षेत्रों तथा राइन के उत्तरी पूर्वी औद्योगिक क्षेत्रों को जोड़ने वाली यह एक महत्वपूर्ण कड़ी है। इसमें 178 लॉक तथा सुरंगें हैं। एक सुरंग लगभग 5,330 गज लम्बी है।
- (7) डी एल ईस्ट कॅनाल—यह म्यूजे, मीसले तथा मोन नदियों को जोड़ती है।
- (8) रोन राइन नहर—स्ट्रैसवर्ग से बैलफोर्ट गैप में होकर डॉक्स नदी तक जाती है।
- (9) बारगडी कॅनाल—यह योन की मध्य घाटी को सोन नदी से जोड़ती है।
- (10) मार्ने स्योन कॅनाल—यह नहर ऊपरी मार्ने के सामानान्तर फैली है एवं उपरोक्त दोनों नहरों (8,9) के ज्वझन से कुछ ऊपर होकर स्योन की ओर जाती है।
- (11) आर्से-मारसिली कॅनाल—रोन के मुहाने में कुछ दूरी पर स्थित होने के कारण मारसिली बंदरगाह को एक नहर द्वारा उस स्थान से जोड़ा गया है जहाँ से कि रोन का डेल्टा प्रदेश में दबदल है दूसरे नदी के मुहाने तथा मारसिली के मध्य एक टीला है अतः कुछ ऊपर से ही नहर जोड़ी गई है।
- (12) ड्यूसॅटर कॅनाल—डिगीइन से स्योन पर स्थित चैलोन तक।
- (13) ड्यूमिटी कॅनाल—यह गैरान नदी को रोन से जोड़ती है। टीलोस से प्रारम्भ होकर नौरोज-काकॅसोन गैप में होकर रोन की ओर जाती है।

- (14) गैरान लेटरल कैनल—यह नहर गैरान के समानांतर इसकी मध्य घाटी में स्थित टोलोस के मुहाने पर स्थित बोडियाँस तक जाती है इसके निर्माण का मुख्य कारण गैरान नदी के प्रवाह की अनियमितता है। बाढ़ व सूखा के दिनों में नहर का प्रयोग होता है।
- (15) दो समुद्रों को जोड़ने वाली नहर—इबेरियन पैनिनगुला के द्वय के चक्कर को कम करने के लिए बिस्के की खाड़ी को भूमध्यसागर से इस नहर द्वारा जोड़ा जावेगा। बोडियाँस से प्रारम्भ होने वाली यह नहर लगभग सभी प्रकार के छोटे जलयानों के लिए उपयुक्त होगी अभी तक यह योजना पूर्ण नहीं हो सकी है।



चित्र-10

फ्रांस में नाव्य नदियों की लम्बाई 4,017 कि० मी० तथा नहरों की लम्बाई 4,667 कि० मी० है। उपरोक्त दूरियों में ये जलमार्ग वस्तुतः यातायात के काम में आते हैं। 1968-69 में इनमें होकर 101 मिलियन टन भार वहन किया गया।

फ्रांस का समुद्री जहाजी बेडा भी पर्याप्त विकसित एवं विस्तृत है जिसमें 5,500,000 औ० र० टन भार के 570 जलयान हैं। इस दृष्टि से फ्रांस का स्थान विश्व में 8वा है। ब्रिटेन व नावों की तरह फ्रांस पूर्णतः समुद्री व्यापार पर आश्रित नहीं है। अतः इस ओर 'आवश्यकतानुसार' वाली नीति अपनाई गई है। मारसिले, लीहाव्रे, रपेन, डक्की नौट्रज, सेंट-नजाइरे, बोडियोक्स तथा सेंटे आदि बंदरगाह हैं। 1968 में यहाँ के बंदरगाहों में 68,310 जलयान आए। मारसिले में प्रति वर्ष लगभग 25 मि० टन भार का समान यातायात होता है।

### वायु यातायात :

वायु यातायात में फ्रांस अधिक विकसित है यहाँ की प्रधान वायु यातायात कम्पनी 'एयर फ्रांस' यूरोप की सबसे बड़ी वायु यातायात कम्पनी है। यहाँ के वायु यातायात का विकास द्वितीय महायुद्ध में खूब हुआ तथा उसके बाद से लगातार फ्रांस पुनः नभ-प्रभुत्व में आने की कोशिश कर रहा है। यहाँ से दुनिया के प्रत्येक भाग को नियमित विमान से सेवा माला होती है। लगभग 545,000 कि० मी० की दूरी में फ्रांस के वायुयान उड़ान भरते हैं जो चार कम्पनियों द्वारा संचालित हैं।

एयर फ्रांस—345,000 कि० मी० की दूरी में इस कम्पनी के वायुयान उड़ते हैं तथा 77 देशों के 225 हवाई अड्डों पर उतरते हैं। यह दुनिया की सबसे बड़ी वायु सेवा है। इसमें आयुक्तितम 20 बोइंग (707) तथा 32 कार्बेले एयर क्राफ्ट प्रयोग में आ रहे हैं।

यूनियन एमरोमॅरोटाइम डी-ट्रांसपोर्ट—1,10,000 कि० मी० की लम्बाई में फ्रान्स इस मार्ग पर फ्रांसीसी वायुयान अफ्रीका के विभिन्न देशों को जोड़ते हैं।

ट्रांसपोर्ट एरियन इन्टरकॉन्टिनेंटल—यह विमान सेवा मध्य तथा सुदूर-पूर्व के देशों को जोड़ती है। वायु मार्ग की लम्बाई 104,000 कि० मी० है।

एयर फ्रान्सेरिया—उत्तरी अफ्रीका से फ्रांस को जोड़ती है। लम्बाई 28,000 कि० मी० है।

## फ्रांस : विदेश व्यापार

स्वाभाविक रूप से फ्रांस से होने वाले निर्यातों में भारी व मजदूर-तैयार वस्तुओं की प्रधानता रहती है, जैसे लौह अयस्क, पिग-आयरन, वाकमाइट, पोटाश, अल्युमिना आदि। इस श्रेणी की वस्तुएँ निर्यात का लगभग 57% भाग बनाती हैं। शेष 43% भाग में इंजीनियरिंग सम्बन्धी उत्पादन जैसे विविध यंत्र, मशीनें, औजार, घड़ियाँ, वाद्य यंत्र, उपकरण एजिन आदि होते हैं। पिछले दिनों में रासायनिक उत्पादनों का निर्यात भी बढ़ा है।

यूरोप के अन्य देशों की तरह यहाँ के लिए होने वाले आयातों में विशेषकर कच्चे माला जैसे कपास, खनिज धातु, कोयला, जूट तेल आदि का बाहुल्य होता है। यह फ्रांस का सौभाग्य है कि अन्य कई यूरोपियन देशों की तरह इसे खाद्यान्नों का आयात नहीं करना पड़ता। जबने औद्योगीकरण को तरफ देश का ज्यादा भुकाव हुआ है कच्चे मालों की मात्रा और भी ज्यादा बढ़ गई है। लेकिन इस प्रवृत्ति के फलस्वरूप कुछ विशिष्ट निर्यात भी बढ़े हैं जैसे कि ऑटोमोबाइल (विशेषकर रैनोल्ड कम्पनी की मोटरों) के निर्यात में उल्लेखनीय प्रगति हुई है।

फ्रांस का एक महत्वपूर्ण निर्यात विभिन्न प्रकार की शराबें भी हैं। फ्रांस में दुनिया की श्रेष्ठतम शराबें बनाई जाती हैं और यहाँ की शराब का उपयोग दुनिया के किसी भी भाग में एक गौरव की वस्तु समझी जाती है। शम्पेन यहाँ की विश्व प्रसिद्ध शराब है। अन्य निर्यात की जाने वाली शराबों में एल्साके, एन्जु, बर्गोन, बोर्डियाक्स तथा जुरानकन आदि हैं।

लेकिन इतने सब निर्यात होने के बावजूद भी फ्रांस का यह दुर्भाग्य है कि यहाँ का निर्यात मूल्य कभी भी आयात मूल्य की बराबरी नहीं कर पाता। आयात मूल्य सदा लगभग 15-20% ज्यादा रहता है। और यही स्थिति 1878 से लगातार अब तक चली आ रही है।<sup>13</sup> अतः व्यापारिक असंतुलन बना रहता है। इस अन्तर को पूरा करने के लिए फ्रांस को अपने पर्यटन विभाग, मालबाहक जलयानों से होने वाली आय व धीमा विभाग का सहारा लेना पड़ता है। उल्लेखनीय है कि "यूरोपियन सामा मंडी" (यूरोपियन कॉमन मार्केट) में ब्रिटेन के प्रवेश का फ्रांस जो इतने दिनों से विरोध कर रहा था उसका प्रधान अन्तर्निहित कारण यही था कि उसके निर्यात क्षेत्र में ब्रिटेन भी भागीदार हो जाता। फलतः फ्रांस का व्यापारिक असंतुलन और भी ज्यादा बढ़ जाता। यूरोपियन सामा मंडी में अब तक फ्रांस का प्रभुत्व रहा है और अपने प्रभाव का उपयोग कर उसने इस प्रकार की परिस्थितियाँ उत्पन्न की हैं कि उसका ही ज्यादा से ज्यादा माल सामा मंडी के देशों में खप सके।

पिछले कुछ वर्षों का आयात, निर्यात मूल्य देखने से फ्रांस का व्यापारिक अमतुलन और भी ज्यादा स्पष्ट हो जाता है।

#### फ्रांस का आयात-निर्यात 44

(मूल्य मिलियन फ्रांक में)

	1964	1965	1966	1967	1968	1969
आयात	49,719	51,059	58,672	61,251	69,029	90,023
निर्यात	44,408	44,633	53,837	56,198	62,723	77,759

फ्रांस के व्यापारिक सम्बन्ध प्रमुखतः ब्रिटेन, संयुक्त राज्य अमेरिका, बेल्जियम, लक्जेंबर्ग, इटली, स्विट्जरलैंड, अर्जेन्टाइना, आस्ट्रेलिया, कनाडा, स्वीडन आदि देशों से रहे हैं। पिछले दशक में फ्रांस ने साहस का परिचय देकर साम्यवादी देशों के साथ भी अपने व्यापारिक और सांस्कृतिक सम्बन्ध बढ़ाने शुरू किए हैं। इनके साथ व्यापारिक सम्बन्ध होते हुए भी अतुलन की दृष्टि से फ्रांस को असंतुष्ट ही रहना पड़ता है क्योंकि उसके औद्योगिक उत्पादनों की ग़ुप्त यूरोपियन देशों तथा अमेरिका में तो है नहीं (क्योंकि ये सभी उद्योगों में विकसित हैं) फलतः अधिकतर ऐसा अलजीरिया आदि अफ्रीकी को जाता है। लेकिन इससे अतुलन बन नहीं पाता। क्योंकि अमतुलन का बड़ा भारी 'गैप' तो वस्तुतः डॉलर और स्टैलिंग क्षेत्र में है। और इन क्षेत्रों के देश फ्रांस के कच्चे मालों में ज्यादा रचि रखते हैं जिनका मूल्य अपेक्षाकृत कम होता है।

साधारणतः यहाँ बेल्जियम, लक्जेंबर्ग, ब्रिटेन, जर्मनी आदि देशों को एत्माके लोरेन क्षेत्र का लोह-अयस निर्यात किया जाता है। अमेरिका में फ्रांसीसी रैनॉल्ट की माग पर्याप्त है। परन्तु फ्रांसीसी तैयार मालों के साथ एक बड़ी भारी दिक्कत यह है कि उनका उत्पादन मूल्य अपेक्षाकृत ज्यादा बैठता है अतः बाज़ार में प्रतियोगिता में नहीं ठहर पाती। गेहूँ, चुकंदर, शक्कर, शराब आदि खाद्य वस्तुओं की माग यूरोपियन देशों में ही पर्याप्त होती है पर इस दिशा में भी परिस्थितियाँ कुछ इस प्रकार की रही कि प्रथम विश्व युद्ध के बाद से फ्रांस का खाद्य पदार्थों सम्बन्धी निर्यात दिन प्रतिदिन गिरता गया और एक स्थिति तो ऐसी आई जबकि यह नगण्य की सीमा को भी पार कर गया। और, 1950-60 दशक में इस और फ्रांस सरकार ने विशेष ध्यान दिया, अब इनका उत्पादन एवं निर्यात उन्नति की ओर है और अनुमान है कि आने वाले दिनों में फ्रांस यूरोप का 'खाद्य भण्डार' हो जायेगा।<sup>45</sup>

44 Statesman a year book 1970-71 p 916

45 Hoffman, G W—A Geography of Europe p 322

### फ्रेंच समुदाय :

फ्रांस का पर्याप्त व्यापार फ्रेंच समुदाय के देशों के साथ होता है अतः इस पर प्रवास डालना वाछनीय है। ब्रिटेन की तरह फ्रांस के भी उपनिवेश रहे हैं, अफ्रीका और एशिया में उसका भी एक साम्राज्य रहा है। एशिया के सभी उपनिवेश स्वतन्त्र हो चुके हैं। अफ्रीका के धीरे-धीरे होते जा रहे हैं। जो कुछ अधिकार में है, वे भी स्वायत्त-शासी क्षेत्रों के रूप में हैं। निश्चित है कि वे भी आगामी वर्षों में पूर्णतः स्वतन्त्र हो जाएंगे। फिर भी एक विश्व शक्ति होने की धारणा की पूर्ति हेतु ब्रिटिश राष्ट्र मंडल की तरह फ्रांस ने भी एक फ्रांसीसी समुदाय का गठन किया है। इससे कम से कम यह तो आभास मिलता ही है कि फ्रांस से बाहर भी उनका प्रभाव है या कभी था। यह उल्लेखनीय है कि फ्रेंच समुदाय में जो देश हैं (जो कभी फ्रांस के उपनिवेश थे) उनका क्षेत्रफल लगभग 38 मिलियन वर्गमील (फ्रांस से 18 गुना) तथा जनसंख्या लगभग 41 मिलियन (फ्रांस के बराबर) है।

राष्ट्रमण्डल और फ्रेंच समुदाय में यह अन्तर अवश्य है कि राष्ट्र-मण्डलीय देशों में पर्याप्त ब्रिटिश बसे है जबकि फ्रेंच समुदाय के देशों में अलजीरिया को छोड़कर वहाँ के आदि निवासी हैं।

---

## फ्रांस : जनसंख्या

फ्रांस का अध्ययन करते समय यहाँ के 'मानव' पर विशेष दृष्टिपात करना अत्यन्त आवश्यक है। बिना इसके फ्रांस का कोई भी किसी भी प्रकार का अध्ययन अधूरा रह जाएगा। वस्तुतः फ्रांस के निर्माण में, यहाँ की सृष्टि व सभ्यता के विकास में प्राथमिक उद्यमों को वनमान स्वरूप प्रदान करने में मानव का जना ही प्रभाव व सहयोग रहा है जितना कि किसी भी अन्य महत्वपूर्ण भौगोलिक तत्व का। फ्रांस के अध्ययन का कोई भी पहलू ऐसा नहीं है जिसे यहाँ के कुशल मानव ने अपने हाथों से न सँवारा हो। अनेक प्रकार की भौगोलिक विभिन्नताओं के बावजूद भी यहाँ के निवासियों का मगडिन रूप, राष्ट्रीय भावना, भाषाई एकता, ऐतिहासिक परम्परा आदि एक हैं। अनेक प्रजाति एवं जाति समूहों का समिश्रण होते हुए भी यहाँ की एकता व राष्ट्रीय भावना प्रशसनीय हैं।

500 वर्ष ईसा पूर्व गॉल नामक एक जर्मन जाति समूह फ्रांस में प्रविष्ट हुआ। यहाँ उसे नियोलिथिक युगीन लोग मिले। कालांतर में ये दोनों समूह मिल गए। ईसा पूर्व प्रथम शताब्दी में रोमन लोगों ने गॉल्स लोगों को जीत कर उन पर अपनी भाषा एवं सृष्टि लादने की कोशिश की। रोमन साम्राज्य के पतन के बाद यहाँ फ्रांकिश लोगों का अधिकार हुआ। ये लोग उत्तरी-पूर्वी क्षेत्र की एक लुटेरी जाति से सम्बंधित थे जिन्होंने फ्रांस में आकर पहले से ही चली आ रही लैटिन भाषा (रोम साम्राज्य की भाषा) को अपनाया। इन्हीं लोगों ने इस भूभाग को वर्तमान नाम फ्रांस दिया।

कालांतर में योरूप भूमि पर विशाल चार्लेमैग्ने साम्राज्य की स्थापना हुई जिसके अन्तर्गत फ्रांस भी आ गया। चार्लेमैग्ने की मृत्यु के बाद साम्राज्य को तीन भागों में विभाजित किया गया। यह विभाजन सन् 843 में हुई बरटुन की संधि के अनुसार किया गया था। इन तीनों में पश्चिमी भाग, जो लोथार राइन से रोम के मुहाने को जोड़ने वाली रेखा के पश्चिम में स्थित था, चार्ल्सबाल्ड को दिया गया। पूर्वी भाग, जो पूर्वी फ्रैंकिश किंगडम के नाम से जाना जाता था, लुइस दी जर्मनी को दिया गया। तिसरे बाद में इस राज्य का नाम जर्मनी हुआ। इन दोनों राज्यों के बीच में तीसरा राज्य लोथारिजिया एक पट्टी के आकार में स्थित था जो हार्लैंड, पूर्वी बेल्जियम, पेरिस बेसिन के स्वर्णनैज्ज, एन्सले सौरिन, राइनलैंड पश्चिमी न्विडरलैंड तथा उत्तरी इटली को शामिल करने हुए दक्षिण में रोम तक फैला था। इस प्रकार यह राज्य इतना लम्बा, बेडोल था कि प्रशासन में कठिनाई आने लगी और यह दिन प्रतिदिन कमजोर होने लगा। बाद में इनके भागों को दोनो पड़ोसी ताकतवर, देशों (फ्रांस एवं जर्मनी) ने हृष्य किया। फ्रांस की सीमाएँ जूरा तथा आल्प्स तक बढ़ गईं। फ्रांस एवं जर्मनी के बीच सदा से जो विवाद चलता आया है, उनका कारण वस्तुतः लोथारिजिया का ही परस्पर बँटवारा है।

फ्रांस का इतिहास भीषण वाद-विवादों और लड़ाई-झगड़ों का इतिहास है। सन्



1066 में 'विलियम दी कॉन्करर' इंग्लैंड का राजा हुआ। यह साथ ही साथ नौरमडी का ड्यूक भी था। इसके उत्तराधिकारियों का फ्रांस में इसी प्रकार लगातार अधिकार रहा जिस प्रकार विरोध 1345-1456 के सौ वर्षों में अनेक बार विद्रोह हुआ और इनका परिणाम यह हुआ कि जेसी (1346) कैंलेइस (1347) पोर्टियस (1356) एव एगिन कोर्ट (1415) के युद्धों में जीत कर इंग्लैंड का अधिकार समस्त उत्तरी तथा पश्चिमी फ्रांस पर हो गया। बाद में जोन आफ आर्क के नेतृत्व में फ्रांस को पहली बार विजय प्राप्त हुई। 1453 तक प्रायः समस्त फ्रेंच भूमि अंग्रेजों से मुक्त की जा चुकी थी, केवल कैंलेइस के आसपास का ही कुछ भाग रह गया था जो मेरी के समय ले लिया गया।

1482 में लुइस ग्यारहवाँ बरगडी की गद्दी पर आया और इसने अपने राज्य का विस्तार करना प्रारम्भ किया। ब्रिटेनी व दक्षिणी भागों को मिलाकर इसने प्रथम बार फ्रांस का एकीकरण किया 16वीं शताब्दी में धार्मिक युद्धों का जोर रहा तथा अंग्रेजों दो सौ वर्षों में आस्ट्रिया के हैप्सबर्ग, स्पेन एव निचले देशों से अनेक लड़ाइयाँ फ्रांस ने लड़ी। इन लड़ाइयों का एक लाभ यह हुआ कि समस्त देश मज्जित हो गया। 1648 में एस्ताने 1659 में रोजेलोन, 1678 में फ्रेंच फ्लैंडर्स एव 1766 तथा 1768 में क्रमशः लीरेन एव बोसिका फ्रांस की सीमाओं में शामिल किए गए। 1789 में फ्रांस का आजार एव विस्तार थोड़े अन्तर्गत के अतिरिक्त वर्तमान का जैसा हो गया था।

नैपोलियन बोनापार्ट के समय देश में एक नए चरण में प्रवेश किया। इस समय सगठन, स्वतंत्रता एव समानता की विचार धाराओं का पूर्ण प्रसार हुआ। 1860 में सैवीम तथा नाइस क्षेत्र फ्रांस में शामिल किए गए। इन्हीं दिनों फ्रांस ने एशिया, अफ्रीका तथा उत्तरी अमेरिका में अपने विस्तृत उपनिवेश स्थापित किए जो 20 शताब्दी में समाप्त हो गए। वर्तमान समय में केवल फ्रेंच गायना ही फ्रांस के अधिकार में है। फ्रांस के आर्थिक एव राजनैतिक जीवन पर उसकी सीमाओं में सौ वर्षों से कम समय के अन्दर में लड़े गए तीन युद्धों (1870, 1914, 1940) का प्रभाव स्पष्ट दीगता है। तीनों ही अवसरों पर जर्मनी की सेनाओं ने फ्रांस की भूमि पर अधिकार करके भागे बर्बादी की। प्रथम विश्व युद्ध में उत्तर तथा उत्तर-पूर्व के औद्योगिक क्षेत्रों को भारी क्षति पहुँची। इस युद्ध में लगभग 1,800,000 जवान घादमी मारे गए। द्वितीय विश्व युद्ध में फ्रांस चार वर्षों तक अंग्रेजों के अधिकार में रहा और 600,000 व्यक्तियों की जान गई।

पिछले बीस वर्षों में फ्रांस ने न केवल अपनी पूर्व स्थिति प्राप्त कर ली 'बरन्' उससे आगे बढ़ गया। इस पुनर्स्थान में 'मासाल योजना' के अंतर्गत दी गई अमेरिकन सहायता का काफी महत्व है। जनरल देगाल के नेतृत्व में देश को एक स्थायी प्रशासन मिला और पर्याप्त आर्थिक प्रगति हुई। 'यूरोपियन कॉमन मार्केट' के माध्यम में वह अपने व्यापार को उन्नत कर रहा है। परन्तु देवना यह है कि क्या फ्रांस अपनी पूर्ववर्ती स्थिति प्राप्त कर सगा? इस दिशा में और कुछ नहीं तो यह भवदय कहा जा सकता है कि वर्तमान दशक की प्रारम्भ से फ्रांस की विदेशी नीति में एक परिवर्तन आया है वह पश्चिमी गुट के

अधिनायकी (ब्रिटेन, अमेरिका) के नियंत्रण से बाहर होता जा रहा है। 'नाटो' से अलग होने का विचार कर रहा है और दुनिया के उन देशों से जो पश्चिमी गुट के विरोधी समझे जाते हैं, मित्रता बढ़ा रहा है।

फ्रांस महाद्वीप में ब्रिटेन से ज्यादा प्रभावशाली होता जा रहा है क्योंकि वह अपनी आर्थिक अवस्था में सुदृढ़ है तथा उसने पास योरूप में सर्वाधिक सोना है। वह अणु शक्ति से सम्पन्न है। कई लोगों का विचार तो यह है कि चीन के परमाणु बम बनाने में गुप्त रूप से फ्रांस ने सहायता की है। इन सब तथ्यों से यह तो प्रकट होता है कि वह पुनः अपनी शोभा हृद्या स्थान प्राप्त करने की ओर प्रयत्नशील है परन्तु वह बड़ा तक सफल होगा यह भविष्य ही बनावेगा। हाँ यह निश्चिन्त रूप से कहा जा सकता है कि अगर दुनिया की राजनैतिक एवं परिस्थितियाँ यही रहती तो यह दिन दूर नहीं जब वह ब्रिटेन को नेतृत्व के मामले में पीछे छोड़ देगा। इसका प्रधान कारण उसका स्वावलम्बी होना है। खाद्यान्न के लिए उसे किसी का मुँह नहीं जोहना पड़ता।

### जनसंख्या वितरण का स्वरूप

फ्रांस के 218,919 वर्गमील क्षेत्रफल पर (एक जनवरी 1969 के अनुमानों के अनुसार) 50 मिलियन व्यक्ति आश्रय लिए हुए हैं। जनवरी 1965 में अनुमानित जनसंख्या 48.7 मिलियन थी। यहाँ का औसत घनत्व 223 मनुष्य प्रति वर्गमील है। यह संख्या उसके सभी पड़ोसी औद्योगिक देशों से कम है। ब्रिटेन में यह संख्या 565, पश्चिमी जर्मनी में 598 तथा इटली में 435 है। इनके आधार पर प्रायः कहा जाता है कि फ्रांस 'अल्पवसित' देश है यहाँ और जन-भार टाप सकता है।

वस्तुतः पिछले 50-60 वर्षों में फ्रांस की जन-वृद्धि अत्यन्त नगण्य हो गई है, रुक सी गई है। यहाँ 1946 में 40 मि० तथा 1968 में 49 मि० जनसंख्या थी। इस प्रकार पिछले 20 वर्षों में केवल 9 मि० जनसंख्या बढ़ी। इतने लोग भारत में एक साल में ही बढ़ जाते हैं। इस धीमी प्रगति के कारण फ्रांस को चिन्ता हो गई है और पिछले कुछ दिनों से (1967) उसने नीचो लोगों को अपनी सेनाओं में भर्ती करना शुरू कर दिया है। इतनी कम वृद्धि का कारण संभवतया यहाँ की जनसंख्या का जनसंख्या चक्र के तीसरे चरण में पहुँच जाना है जिसमें जाकर जन्म एवं मृत्यु दोनों ही दरें कम हो जाती हैं और देश की जन-वृद्धि प्रायः रुक जाती है। परन्तु 1800 में परिस्थितियाँ इसके विपरीत थी। उस समय फ्रांस यूरोप के सभी देशों में अधिक बसा था यहाँ की जनसंख्या 28 मिलियन थी जबकि ब्रिटेन में 10 मि० तथा इटली में 17 मि० थी।

फ्रांस को प्रायः किसानों, गावों तथा छोटे-छोटे कस्बों का देश कहा जाता है। यहाँ केवल 49 नगर ही ऐसे हैं जिनकी जनसंख्या एक लाख से ज्यादा है एवं केवल दो नगर (पेरिस, ल्योन) एक मिलियन से ज्यादा जनसंख्या वाले हैं। ग्रामीण जनसंख्या अधिक होने का कारण देश की अधिकतर भूमि का कृषि योग्य होना है। कृषि क्षेत्रों में सदा से

ही यहाँ, भारत की तरह, लोग गाँवों में रहते आए हैं। पिछले 20-30 वर्षों में कृषि में यंत्रीकरण बढ़ने से बहुत से लोग बेकार होकर नगरों में उद्योगों तथा अन्य शहरी उद्यमों में लग गए हैं। अतः ग्रामीण जनसंख्या में कमी हुई है फिर भी 45% जनसंख्या अभी भी गाँवों में रहती है। विस्तृत कृषि क्षेत्रों के बीच पेड़ों से घिरे फ़ार्सीसी गाँव बड़े भले लगते हैं। यहाँ की ग्रामीण दूरयावली की प्रायः दो भागों में बाँटा जाता है।

(घ) बोक्सेज

(ब) चैम्पेन

बोक्सेज उस दूरयावली का नाम है जो जिनेवा भील से सिने के मुहाने की ओर जाने वाली रेखा के दक्षिण में है। इसमें छोटे छोटे खेत हैं जो भाड़ियों के द्वारा बतार्ई हुई मिट्टी से विभक्त हैं। इसके विपरीत उत्तर में स्थित चैम्पेन दूरयावली में खेत बड़े बड़े हैं, उन्हें अलग करने वाली मिट्टी का अभाव है। भूमध्यसागरीय प्रदेश में प्रोवेस क्षेत्र में घिरे हुए खेत हैं परन्तु लंबे-लंबे में खूले खेत हैं। कृषि फ़ार्सीसी दूरयावली के साथ-साथ अधिवास भी विभिन्न भागों में विभिन्न हैं।

बोक्सेज प्रदेशों में गाँव बिखरे हैं, फार्मों पर अलग-अलग घर बने हैं जबकि चैम्पेन प्रदेश में गाँव सगठित रूप में हैं। यहाँ गाँवों के चारों ओर वृक्षावलि नहीं मिलती परन्तु दक्षिणी प्रदेशों में घर प्रायः पेड़ों से घिरे मिलते हैं। मोडी प्रदेश में गाँव उच्च स्थलों पर बनाए गए हैं जो समवतया सुरक्षा की दृष्टि से हैं। बोक्सेज प्रदेश में आधुनिक प्रकार के फार्म हाउसों की प्रचुरता है। पर्वतीय क्षेत्रों में गाँव एवं खेत दोनों ही ऐसे ढालों पर पाए जाते हैं जहाँ घूप आसानी से पहुँच जाती है। छायादार ढालों में जंगल पाए जाते हैं।

यद्यपि फ़ार्सीसी में पर्याप्त जनसंख्या ग्रामीण है और खेतों में काम करती है परन्तु इससे यह तात्पर्य नहीं कि वहाँ जनसंख्या का वितरण समान है। अच्छे कृषि प्रदेश जैसे फ्लैंच प्लैंडम, एल्पाके बोर्डियॉकम, मध्य रोम-साप्रोन कॉर्रीजेर, लोड्र पाटी एवं निचला सिने क्षेत्र आदि ही ज्यादा बसे हैं। इनका घनत्व देश के सामान्य औसत के बराबर है। इनके विपरीत मध्यवर्ती मॅसिफ, आल्प्स, पायरेनीस, सोलोन तथा पेरिस बेसिन के पूर्व में स्थित स्वाप्लैंडम में बहुत कम जनसंख्या है। इनमें कई भाग तो ऐसे हैं जिनका औसत घनत्व 50 मनुष्य प्रति वर्गमील से भी कम है। वासिजेज, आल्प्स, कॉशिय लैंगर्स पठार, आर्डेंस तथा मध्यवर्ती पायरेनीस दिन प्रतिदिन निजन होते जा रहे हैं क्योंकि यहाँ की कठोर जलवायु, अनुपजाऊ मिट्टी तथा वातावरण जहाँ मनुष्यों की हानोत्साहित करता है वहाँ नगरों में अनेक प्रकार के अच्छे भवसर उनके लिए तैयार हैं।

कम उपजाऊ कृषि क्षेत्रों की जनसंख्या भी कम होती जा रही है उदाहरण के लिए मध्यवर्ती मॅसिफ में स्थित सेंट न्यूबाइर गाँव की जनसंख्या 1856 में 1518 थी जबकि

वर्तमान में 850 है। इसी प्रकार से औद्योगिक केन्द्रों की जनसंख्या में तेजी से वृद्धि हुई है। बर्लिनमौंट-फैरड में रबर टायर उद्योग खुलने से जनसंख्या बढ़कर 38,000 से 134,263 हो गई है।

सर्वाधिक केन्द्रीकरण बड़े नगरों के आसपास के उद्योगों क्षेत्रों (पेरिस, ल्योन, मार्सिले) उत्तरी बौयला एव लौरें लौह क्षेत्रों में पाया जाता है। यहाँ औसत 500 मनुष्य प्रति वर्गमील से अधिक है। पिछली दशक से माल्पस क्षेत्र में जनसंख्या बड़ी तेजी से बढ़ रही है जिसका कारण यहाँ जल विद्युत के आधार पर नव-स्थापित विद्युत घातु एव रासायनिक उद्योगों का स्थापित होना है।

फ्रांस में राष्ट्रीयता को सगठित करने में भाषा का बड़ा सहयोग रहा है। यहाँ फ्रेंच भाषा, जो वस्तुतः रोमन भाषा की एक शाखा है, को राजकीय भाषा का दर्जा देकर एकता का सूत्रपात किया था। यद्यपि स्थानीय रूप से अन्य कई भाषाएँ भी प्रयोग में आती हैं जैसे ब्रिटेनी पेनिनसुला में ब्रिटेन भाषा जो कैल्टिक भाषा की उप-शाखा है। पायरेनीस एव अटलांटिक के बीच के क्षेत्र में कुछ लोग बॉस्क भाषा बोलते हैं। इसी प्रकार पायरेनीस के पूर्वी सिरे पर कुछ लोग कॅटेलन बोलते हैं। एल्सावे तथा लौरें में जर्मन एव कोसिका में इटैलियन बोली जाती है लेकिन ये सभी भाषाएँ स्थानीय हैं।

भाषाओं की तरह अनेक अल्पमध्यम जाति समूह भी फ्रांस में बसे हैं परन्तु इन सबसे राष्ट्रीय एकता में कोई अंतर नहीं पड़ता। ये लोग भी राष्ट्रीय हितों को क्षेत्रीय हितों से ज्यादा सम्मान देते हैं। धर्म भी राष्ट्रीय एकता में कोई बाधा नहीं है। यहाँ कोई राजकीय धर्म नहीं है। पहले कैथोलिक चर्चें एव स्टेट के बीच प्रायः विवाद होते थे परन्तु फ्रेंच क्रांति के समय धार्मिक स्वतंत्रता के प्रस्ताव पास होने से ये सभी समस्याएँ सदा के लिए मिट गईं। वर्तमान में ज्यादातर लोग कैथोलिक चर्चें के अनुयायी हैं। कुछ लोग प्रोटेस्टेंट चर्चें को मानते हैं।

फ्रांस के सामाजिक जीवन को उन्नत करने में क्रांति का बड़ा हाथ रहा है। वस्तुतः सभी से लोगों में स्वतंत्रता, समानता एव मानवीय अधिकारों के प्रति जागरूकता बढ़ी है। इससे देश के सामाजिक एव धार्मिक जीवन में भी उत्थान हुआ। सभी क्षेत्रों में परस्पर सहन सम्बन्ध बढ़े। सबसे बड़ी बात तो यह है कि कहीं भी किसी विशिष्ट ग्रुप का केंद्रीकरण नहीं है। केवल मात्र उत्तर पेरिस और बाकी फ्रांस के बीच में है। पेरिस के लोग देश के अन्य भागों को पेरिस-प्रांत का ही अंग समझते हैं एव अन्य भागों के लोग पेरिस की तरफ धार्मिक सामाजिक, राजनैतिक एव बौद्धिक नेतृत्व के लिए आँवते हैं। इस प्रकार देश में एक आदर्श सपठन है।

**प्रमुख नगर पेरिस :**

8,900,000 प्राणियों को आश्रय देने वाला यह नगर यूरोप ही नहीं बरन विश्व के प्रमुख नगरों में से एक है। सिने नदी के तट पर स्थित यह नगर फ्रांस का धार्मिक,

राजनैतिक, सांस्कृतिक केन्द्र है। कहा जाता है कि सारे फ्रांस के दर्शन अकेले पेरिस में हो सकते हैं। यूरोप के सभी बड़े नगरों से यह यातायात के साधनों द्वारा जुड़ा हुआ है। यातायात की सुविधाएँ ऐतिहासिक तथा राजनैतिक महत्ता ने इसे भारी औद्योगिक केन्द्र भी बना दिया है। आज पेरिस, फैशन, सांस्कृतिक केन्द्र, ऐतिहासिक वस्तुओं के संप्रहालय प्राचीन ग्रन्थालय, चौड़ी-चौड़ी सड़कों एवं आधुनिकतम हवाई अड्डे वाले नगर के रूप में दुनिया भर के यात्रियों का आकर्षण केन्द्र बना हुआ है। कला प्रेमियों का तो पेरिस तीर्थ है। यहाँ के प्राचीन लुवरे महल, शहर के ठीक मध्य भाग में स्थित रॉयल पैलेस, प्लेस वेडाम, प्लेस डेला वैन्स्टेले आदि भवन प्राणियों लागो प्यटकों को पेरिस आने को आमंत्रित करते हैं। फ्रांस के प्रत्येक भाग की संस्कृति के दर्शन यहाँ होते हैं।

पेरिस की स्थिति अत्यन्त महत्वपूर्ण है। यह नगर पेरिस बेसिन के दृश्य प्रवेश बन्दे जान वात क्षेत्र 'आदल-डी फ्रांस' के केन्द्र भाग में बसा है। जल, धूल, वायु सभी मार्गों से देश के केन्द्र में स्थित होने से यह नगर सदियों से फ्रांसीसी एकता का प्रतीक रहा है। राजधानी हाना एक साधारण बात है परन्तु फ्रांस के लिए पेरिस राजधानी से भी आगे कुछ और है। वह उनका प्रेरणा स्रोत है।

जहाँ तक अधिवास का प्रश्न है, अनुमान है कि पेरिस ईसा से पूर्व का नगर है। परन्तु इसका वास्तविक विकास राजधानी बनने के बाद ही हुआ। 9वीं शताब्दी में इसे प्रथम बार स्थायी रूप से राजधानी बनाया गया। 11वीं शताब्दी में फिलिप्स ऑगस्टे ने इसके चारों ओर चारदीवारी बनवाकर शहर की किले बन्दी की तथा सुरक्षात्मक दृष्टि से एक मुदद दुग का रूप दिया।<sup>46</sup> इसका परिणाम यह हुआ कि व्यापारिक केन्द्र भी सिमट कर इसके पास आ गए। पेरिस के अग्र प्रतिद्वन्दी नगर इससे बहुत पिछड़ गए। आगे आने वाली शताब्दियों में सुरक्षा के लिए पेरिस के चारों ओर कम से कम सात सुरक्षात्मक क्विनया और बनार्दे गईं जिनके अवशेष आज भी देखे जा सकते हैं।<sup>47</sup> शहर का मुख्य केन्द्र आज भी वही है जो 1860 में था। बाद में जो कुछ भी वृद्धि हुई वह इसके उपनगरों में हुई है। आज स्थिति यह है कि शहर की कुल जनसंख्या का दो तिहाई भाग इन उपनगरों में ही निवास करता है।

पेरिस का फ्रांस के आर्थिक ढाँचे में कितना महत्वपूर्ण स्थान है इसका अनुमान हमसे लगाया जा सकता है कि देश की कुल आय जो करोड़ों से होती है उसका 40% अकेले इस शहर से प्राप्त होता है। यह कहा जाता है कि कोई भी व्यवसाय चाहे छोटा हो या बड़ा जब तक नहीं पनप सकता जब तक कि उसका सम्बन्ध किसी न किसी प्रकार में पेरिस से न हो। देश के दो तिहाई कलाकार, एवं तिहाई विद्यार्थी तथा सभी बुद्धजीवी क्षेत्रों के मुनियामें इस नगर में निवास करते हैं। पेरिस में त्रियाशील जनसंख्या का 72% भाग

46 Dollfus J - France, its Geography and growth p 53

47 ibid

कार्यरत है जबकि पूरे देश का यह प्रतिशत केवल 40 है। फ्रांस की कुल पंजीकृत कम्पनियों में से 82% के मुख्यालय पेरिस में हैं। कुल मिलाकर स्थिति यह हो गई है कि अगर किसी को पेरिस से बाहर जाकर बसना पड़ता है तो लगभग देश निकाला जैसा महसूस करता है।

मदियों से विनमित होते होते आज पेरिस की बनाव व्यवस्था इस प्रकार की हो गई है कि उसमें पृथक् पृथक् कार्य विभाग देने जा सकते हैं। व्यापारिक एवं आधुनिकतम प्रसाधनों का क्षेत्र शहर के केन्द्र में है। इनके पश्चिम में रिहायशी अधिवास हैं। दक्षिण-पश्चिम की तरफ खुले भाग में भीलो तक रिहायशी अधिवासों की पंक्ति दिखाई पड़ती है। मिने नदी के बाएँ तट पर दक्षिण की तरफ विश्वविद्यालय तथा महाविद्यालयों का विस्तार है। मध्य-पूर्व में बलाकारों की बस्तियाँ हैं। उत्तर एवं उत्तर पूर्व में प्रधान औद्योगिक मस्थान विद्यमान हैं।

अन्य नगरों में ल्योन (1,074,823) मार्सिले (964,412) बोडियाँक्स (555,152) टोलुसे (439,764) नाट्रेम (303,731) तथा लिले (881,439) आदि हैं। ये सभी नगर अपने-अपने प्रदेशों के व्यापारिक सांस्कृतिक केन्द्र हैं। भूमध्यसागर के तट पर स्थित मार्सिले फ्रान्स का तीसरे नम्बर का बड़ा नगर एवं सबसे बड़ा बंदरगाह है। अनुमान है कि यह ईसा से 600 वर्ष पूर्व की बस्ती है जिसे सर्व प्रथम फौनिशियन लोगों ने बसाया था। रोमन साम्राज्य के समय में इसने भारी उन्नति की। क्योंकि रोम पाटी में होकर ही मध्य तथा उत्तरी-पूर्वी फ्रान्स को जाने का मार्ग था। यहाँ विभिन्न प्रकार के उद्योग जैसे रेशमी वस्त्रोद्योग, शराब, जैतून का तेल तथा विविध मशीन-निर्माण विद्यमान हैं।

## जापान

“भविष्य की कोई नहीं जानता, इस समय जापान, चीन नहीं, एशिया की एक प्रमुख शक्ति है और उन इनी-गिनी प्रमुख शक्तियों में से एक है जो आगे चलकर विश्व के भविष्य का फंमला करेंगी।” बकने विद्वविद्यालय के प्रोफेसर राबर्ट ए स्कैल्पिनो ने जापान के बारे में अपनी बेलाग राय जाहिर करते हुए ये शब्द कहे। जापान में भूतपूर्व अमेरिकी राजदूत एडमिन् ग्रो० रेशावर ने भी जापान के बारे में कुछ ऐसा ही मत व्यक्त किया। उनके अनुसार “जापान केवल क्षेत्रफल को छोड़कर दुनिया के महानतम देशों में से एक है।”<sup>1</sup>

### जापानी साम्राज्य-क्षेत्रफल एवं जनसंख्या, 1 अक्टूबर 1935 2

	क्षेत्रफल वर्ग मील में	प्रतिशत	जनसंख्या
जापान स्वयं	147,201	56 56	62,254,148
हॉन्ग	87,805	33 74	—
सिकोक्	7,246	2 78	—
क्यूं	16,174	6.21	—
होन्डो	30,115	11 57	—
चिनिमा द्वीप	3,970	1 53	—
अन्य द्वीप	1,891	0 73	—
कोरिया	85,288	32 75	22,899,038
तैवान	13,840	5 32	5,212,426
होकोटो (पेंस्वाडोसं)	49	0 02	—
काराफूतो (जापानीसखालिन)	13,934	5 35	331,943
जापानी साम्राज्य	260,252	100 00	97,697,555
क्वान्ग (लीज पर)	1,438	—	1,656,726
दक्षिणी सागर में अधिभूत द्वीप	830	—	102,537
मचूरिया (मचूको)	503,427	—	31,000,000

1 Quoted from 'Dinman -A weekly Magazine of Times of India 7 th Aug 1969

2 Japan Census, Oct 1st 1935, taken form Stamp L. D -Asia p 613

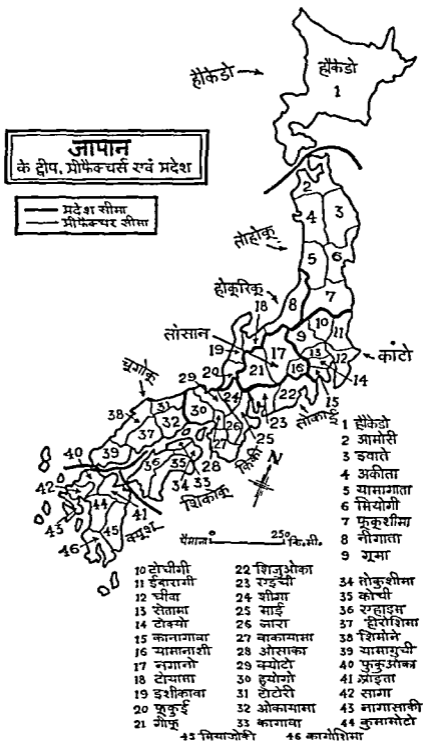
इन कयनों के सदभं मे पिछले दशको विशेषकर द्वितीय विश्व युद्ध के दिनों की याद साजा हो आती है। उन दिनों जापान का विशाल साम्राज्य था, उसे अपनी सैनिक शक्ति पर नाज था मुख्य चारों द्वीपों के अतिरिक्त कोरिया, मन्चूरिया, क्वांतुंग प्रायद्वीप, फारमोसा क्यूराइल तथा अन्य अनेक द्वीप उसके आर्थिक ढांचे की अधिकांश पूर्ति अधिभूत क्षेत्रों से हो जाती थी। इस प्रकार जापान द्वितीय विश्व युद्ध से पूर्व अपनी चरम सीमा पर था और उसकी महत्वाकांक्षा थी ब्रिटेन की तरह उसका भी विशाल साम्राज्य हो, वह दुनिया की महान् शक्ति हो।

जापान की इच्छा एक बार तो पूरी हुई (यद्यपि थोड़े समय के लिए)। 1941 में उसने अमेरिकन अट्टे पर्व हार्बर पर आक्रमण करने जो युद्ध का शख फूँका तो विश्व भौंचक्का रह गया। आश्चर्यचकित हो गया उसकी गतिशीलता देखकर। देखते-देखते जापान (1942-4) हांग-कांग, फिलीपीन, हिंद चीन (फ्रेंच अधिभूत) मलाया, ब्रिटिश बॉर्नियो, डच पूर्वी द्वीप समूह, अदमान निकोबार तथा बर्मा को कुचलता हुआ भारत की उत्तरी-पूर्वी सीमा पर आ पहुँचा। इस समय चार द्वीपों का यह छोटा सा देश 'बृहत्तर पूर्वी एशियाई साम्राज्य' का मालिक था।

1945 में हिरोशिमा एव नागासाकी पर अणुबमों की वर्षा के साथ जापान ने बिना शर्त आत्मसमर्पण कर दिया। उसका सैनिक उन्माद समाप्त, शांत हो गया। चारों मुख्य द्वीपों (हांशू, होक्काइडो, क्यूशू, शिकोकू) एक रियूकू को छोड़ सभी भू-क्षेत्र उससे छीने गए और उसे अमेरिका द्वारा दिए गए सविधान पर चलने को मजबूर होना पड़ा। समय की मांग को देखते हुए जापान ने अपना सारा ध्यान आर्थिक-समृद्धि की ओर केन्द्रित किया क्योंकि 1947 के सविधान (अमेरिका द्वारा दिया गया) के अनुसार वह अपनी सैनिक शक्ति का पुनर्गठन नहीं कर सकता था। परन्तु पिछले 27 वर्षों में जापान ने अपनी अर्थ-व्यवस्था को सबारने में जो कमाल कर दिखाया उससे विश्व के विकासशील देश बहुत कुछ सीख सकते हैं। आर्थिक समृद्धि ने न केवल जापान की घरेली से द्वितीय विश्व युद्ध के चिह्न धो दिए हैं वरन् राष्ट्रीय उत्पादन में वह विश्व में चौथे स्थान पर है। और विकास की अगर यही गति रही तो वह शीघ्र ही तीसरे स्थान पर पहुँच जाएगा। उसके विकास का अनुमान इन तथ्यों से लगाया जा सकता है कि कच्चे मालों के अभाव के बावजूद वह विश्व में इस्पात उत्पादन में चौथे स्थान पर है, जलयान निर्माण में प्रथम स्थान पर है, अमेरिका के बाद सर्वाधिक कम्प्यूटरो का उपयोग करने वाला देश है।

आर्थिक दृष्टि (उद्योग, व्यापार, यातायात आदि) से जापान आज एशिया में चोटी पर है। एशिया के अधिकांश देशों के बाजार उसने पुन प्राप्त कर लिए हैं। यहाँ तक कि उत्तरी वियतनाम, उत्तरी कोरिया या चीन जैसे देशों से भी उसके व्यापारिक सम्बन्ध हैं। एशिया के अधिकांश देशों को उसने बर्जा या आर्थिक-अनुशातो द्वारा अनुग्रहीत किया है। पिछली दशक (1960-70) में जापानी मानस की यह भावना, कि उसे सुरक्षा के क्षेत्र में कुछ करना चाहिए, भी उभर कर उभर आ गई है। जापानी लोग इस बात





चित्र-1

को जानते हैं कि राजनैतिक नेतृत्व के लिए केवल आर्थिक सम्पन्नता ही काफी नहीं है, सैनिक शक्ति भी होनी चाहिए। युद्ध के बाद के दिनों में सैनिक शक्ति का विकास शून्य हो रहा। जापान अपनी रक्षा के लिए अमेरिका पर निर्भर रहा। बदली हुई परिस्थितियों में जापान अपनी सैनिक शक्ति के विकास के बारे में सोच सकता है और इसमें कोई शक नहीं कि उसे प्रथम श्रेणी की सैनिक शक्ति बनने में चंद वर्ष ही लगेंगे क्योंकि प्रगु शक्ति का विकास इस देश में हो ही चुका है। विविध प्रकार के उद्योग विकसित हैं। इसके अतिरिक्त जापानियों का अपना अनुभव है। इधर ब्रिटेन व अमेरिका दक्षिणी पूर्वी एशियाई सैनिक अट्टो को भ्रमदा खाली करते जा रहे हैं। इस रिक्तता की स्थिति में, हो सकता है कि इस क्षेत्र को राजनैतिक नेतृत्व प्रदान करने की महत्वाकांक्षा जापान में जागे और अगर ऐसा हुआ तो इस देश के लिए एशिया की राजनीति में महत्वपूर्ण भूमिका निभाने की स्थिति में पहुँच जाना कोई कठिन कार्य न होगा। एशिया में यूरोपियन देशों से टक्कर लेने वाला अभी तक यही एक मात्र देश है।

जापानी द्वीप श्रृंखला एशिया महाद्वीप के मुख्य स्थल के पूर्व में एक भ्रमन्त चाप की आकृति लिए 30° उत्तरी अक्षांश से 45° उत्तरी अक्षांश एवं 129° पूर्वी से 146° पूर्वी देशांतर के बीच स्थित है। वर्तमान में इस देश का विस्तार उसके चारों प्रमुख द्वीपों व उनके निकट स्थित कुछ छोटे-छोटे द्वीपों तक सीमित है। इस प्रकार 142,300 वर्ग मील भूभाग में फैला यह एक छोटा सा देश है। बड़े द्वीपों का विस्तार (क्षेत्रफल वर्ग मील में) इस प्रकार है—हॉन्शू (88,031), हीकेडो (30,115), क्यूशू (16,174), शिकोकू (7,246), साहो (331), अवाजी (228), अमाकूसोशीमो (220), याकू (193), टेन (173), त्शूशीमा-गीमो (168) तथा फ्यूके (126)।

## जापान : भूगर्भिक संरचना एवं धरातल

जापान का अधिकतर धरातल पर्वतीय स्वरूप लिए हुए है। कुल भू-क्षेत्र का लगभग 85% भाग पर्वत एवं पठारों में घेरा हुआ है। केवल 15% भूभाग को ही निचले हिस्सों की श्रेणी में रखा जा सकता है। ये निचले भाग भी तटवर्ती पट्टी में स्थित हैं जिनके निर्माण के लिए नदियों और लहरों का निक्षेप कार्य उत्तरदायी है। संरचना या अक्षय के फलस्वरूप बने मैदानी भागों का पूर्णतः अभाव है। साधारणतः जापान का धरातलीय स्वरूप एशिया के पूर्व में फिनीषीन से लेकर क्यूराइल और सलानिन तक चाप की आकृति लिए हुए द्वीप श्रृंखला के अन्य द्वीपों के समान ही है। इन द्वीपों का मध्यवर्ती भाग मुख्यतः उच्च प्रदेशों द्वारा घेरा हुआ है एवं तटवर्ती पट्टी में सफेद निक्षेपित मैदान हैं। इन द्वीपों का यह सार्वभौम स्वरूप ही इस विचार को जन्म देता है कि सम्भवतः यह द्वीप श्रृंखला महाद्वीप के पूर्वी तट के समानान्तर फैली ऐसी ऊँची एवं क्रमबद्ध पर्वतीय श्रृंखला का अवशेष भाग है जो भूतत् में समुद्रगत हो गयी।

अस्याई परि-प्रशांत-महासागर-तटीय-क्रम में सम्बन्धित इन द्वीपों की रचना के बारे में भूगर्भविदों में कुछ मतभेद हैं। जहाँ तक इन्हें किसी समुद्रगत पर्वतीय क्रम का अवशेष भाग मानने का प्रश्न है सभी भूगर्भविद एक मत हैं। इस प्रकार इनके रचना काल के बारे में भी सब इस विचार से सहमत हैं कि ये तृतीय महाकल्प में उत्थित भाग होने चाहिए। मतभेद इस बात को लेकर है कि ये पर्वतीय क्रम एशिया से सम्बन्धित हैं या नहीं। कुछ विद्वान् इन श्रृंखलाओं को एशिया महाद्वीप के पूर्वी भाग में स्थित दक्षिण-पश्चिम से उत्तर-पूर्व दिशा में फैले हुए विशाल पर्वत-क्रमों का ही विस्तार भाग मानते हैं जबकि अन्य भूगर्भविद इन्हें पूर्णतः प्रयुक्त रचना के रूप में स्वीकार करते हैं। जहाँ तक वर्तमान स्थिति का प्रश्न है दोनों में कोई थलीय सम्बन्ध नहीं है। दोनों के बीच जापान सागर विद्यमान है। अगर निकटवर्ती स्थिति को भी देखा जाए तो मालूम होना है कि लगभग 500 फीट गहरा सुशीमा जलडमरूमध्य दोनों को अलग किए हुए है।

प्रथम विचारधारा वाले विद्वानों का कहना है कि आज ये द्वीप अवश्य जलाशय द्वारा पृथक् हैं। परन्तु इन्हें पृथक् करने वाला सुशीमा जलडमरूमध्य कोई आदि रचना नहीं है। यह घसाव के कारण बना है। ये विद्वान् मानते हैं कि जलडमरूमध्य की तलीय चट्टानें इन दोनों को जोड़ने का कार्य करती हैं। ऐसे विद्वानों में नादमैन, रिचयौफेन आदि भूगोलवेत्ताओं का नाम उल्लेखनीय है। डा० नादमैन जापानी पर्वत श्रृंखलाओं को चीन के अल्तायड क्रम का ही विस्तार भाग मानते हैं। रिचयौफेन इन्हें चीन के सिंग लिंग शान क्रम से जोड़ते हैं। कुछ जापानी भूगर्भविदों एवं भूगोल वेत्ताओं का विचार भी यही है कि पूर्वी एशिया एवं जापानी द्वीपों में किसी न किसी प्रकार का सम्बन्ध अवश्य होना चाहिए। ऐसा वे चट्टानों की बनावट के आधार पर सोचते हैं। उनका विचार है कि

जापान की चूगोकी श्रेणी किसी न किसी स्तर पर चीन के कुन-लुन त्रम से भवद्व संवधित होनी चाहिए ।

दूसरी विचार धारा वाले विद्वानों का कहना है कि इन चापाकार द्वीपों की उत्पत्ति बिल्कुल पृथक् क्रिया का परिणाम है । संरचना की दृष्टि से इनका पूर्वी एशिया से कोई सम्बन्ध नहीं । आधुनिक भूगर्भवेत्ताओं में ज्यादातर इसी मत का अनुसरण करने वाले लोग हैं । अपने मत के पक्ष में ये विद्वान आधुनिक वैज्ञानिक खोजों पर आधारित कई तर्कों भी प्रस्तुत करते हैं । इनका मत है कि ये द्वीप-त्रम वस्तुतः उन पर्वत शृङ्खलाओं के अवशेष भाग हैं जो अतीत में कभी पश्चिमी प्रशांत महासागरीय क्षेत्र में क्रमवद्ध शृङ्खला में ऊपर उठे हुए थे । ये काफी ऊँचे थे । बाद में भूगर्भिक हलचलों के फलस्वरूप इनके नीचे के भाग समुद्रगत हो गए और ऊँचे भाग द्वीप के रूप में उठे रह गए । यही कारण है कि सभी द्वीपों तथा उनमें पायी जाने वाली पर्वतीय शृङ्खलाओं का विस्तार-त्रम एक ही दिशा में है । समुद्रगत त्रम की विस्तार दिशा में समुद्र कम गहरा है जबकि पूर्व तथा पश्चिम में गहराई एक दम बढ़ गई है । जापानी द्वीप प्रशांत तट की ओर 8,000-12,000 गहरे समुद्र पर दीवारी स्वरूप लिए हुए पड़े हैं । पश्चिम में गहरा जापान सागर है । परन्तु उत्तर में होक्काइडो तथा सखालिन, क्यूराइल या काराफूटो के बीच स्थित समुद्र बहुत कम गहरा है । इस प्रकार जापानी द्वीप पृथ्वी तल के एक अत्यन्त कमजोर एवं अस्थायी पृथक् भाग के रूप में है जहाँ गहरी चट्टानों पुर्नव्यवस्था का कार्यक्रम निरंतर रूप से चल रहा है । इसी का परिणाम है कि यहाँ वर्ष में 1500 से अधिक बार भूकम्प आ जाते हैं तथा ज्वालामुखी क्रिया ने पर्याप्त भागों को प्रभावित किया है ।<sup>3</sup>

स्वरूप में भी प्रशांत महासागर तटीय त्रम की इस द्वीप शृङ्खला के द्वीपों में समानता है । सभी में मध्य भाग में पर्वत शिखरों की स्थिति लिए हुए फीने हैं । मैदानों का प्रायः अभाव है । निचले प्रदेश केवल सक्की तटवर्ती पट्टी में स्थित हैं जिनका विकास नदी-तटहर श्रुत तलेछट से हुआ है । ज्यादातर द्वीप समूह चाप आकृति लिए हुए हैं । इनके चाप का अन्ततःदर भाग आम तौर पर प्रशांत की तरफ है । ये कुछ ऐसे तत्व हैं जो इन्हे एशियायी पर्वत त्रमों से पृथक् करते हैं ।

जापानी द्वीप भी चापाकार हैं । अन्ततःदर भाग प्रशांत की ओर है । यहाँ दो मुख्य चाप हैं । प्रथम, उत्तरी-पूर्वी या हाइगू चाप, द्वितीय, दक्षिणी-पश्चिमी चाप । ये दोनों चाप मध्य हाइगू में एक दूसरे से मिलते हैं । सगम स्थल पर एक तीसरे चाप बोनिन या निचिती मौरियाना, जो दक्षिण की ओर से आया है, द्वारा काटे जाते हैं । इसी प्रकार होक्काइडो में उत्तरी-पूर्वी चाप काराफूटो एवं चिशिमा चापों के द्वारा काटा जाता है । इधर क्यूशू में दक्षिणी-पश्चिमी चाप से धुर दक्षिण की ओर से आने वाले रियूकू चाप आकर मिलता है । ये चाप वस्तुतः पर्वतीय त्रम हैं जिनका पर्याप्त भाग समुद्रगत है और दोष

भाग जापानी भूमि में पर्वताकार में स्पष्ट है। वस्तुतः इन शृंगलामों के मेल से ही जापानी भूखण्ड अस्तित्व में आए हैं। इनके समुद्रगम भागों को भी भासानी से देना जा सकता है। जापान के दोनो प्रमुख चापो (उत्तरी-पूर्वी एवं दक्षिणी-पश्चिमी) भू-आकृतियों एवं घरातल का स्वरूप, भू-आकृतियों की विस्तार दिशा आदि सब कुछ चापो की संरचना के अनुरूप ही है। यथा आम दिशा उत्तरी हांगू में उत्तर-दक्षिण एवं दक्षिणी-पश्चिमी हांगू तथा सिकोकू में पश्चिम-दक्षिण-पश्चिम से पूर्व-उत्तर-पूर्व है।

घरातलीय संरचना एवं चट्टानों की दृष्टि से जापान में भारी वैभिन्न्य है। यहाँ के घरातल में उच्च, संरचना, घातु शक्ति, कठोरता एवं क्रम की दृष्टि से पर्याप्त भिन्नता लिए हुए चट्टानें मिलती हैं जो इन द्वीपों के लम्बे और जटिल भूगर्भिक इतिहास की ओर संकेत करती हैं। जापान में मैदानों का अभाव है। तीन चौथाई से अधिक भाग पर्वत एवं पठारों में घेरा हुआ है। इन उच्च प्रदेशों में प्रमुखतः ग्रेनाइट, पुरानी पतदार ज्वालामुखी एवं टरसरी चट्टानें मिलती हैं। इन चार चट्टान समूहों में जापान का 80% से अधिक भाग घेरा हुआ है।<sup>4</sup> इनका स्पष्ट चित्रण तेज टाल वाले भागों में हुआ है। कुछ उच्च एवं ऊबड़-खाबड़ प्रदेशों में पुरानी पतदार एवं कायान्तरित चट्टानों का ही बाहुल्य है। इन दोनो में देश का लगभग एक चौथाई भाग घेरा है। दक्षिणी सिकोकू तथा 'की' प्रायद्वीप में तो उक्त चट्टानें बहुत ही स्पष्ट रूप में हैं। हीकेडो की पर्वत शृंगलामों में भी इन्हीं चट्टानों का बाहुल्य है। पुरानी श्वत्सारी चट्टानें अधिकांशतः ऊँचे पर्वतीय भागों में मिलती हैं।

निम्न सारणी जापान की प्रमुख घरातलीय चट्टानों का विवरण स्पष्ट करती है।<sup>5</sup>

घरातलीय चट्टानें	कुल भू-क्षेत्र का प्रतिशत
1 ग्रेनाइट	12
2 टरसरी से पुरानी चट्टानें	24
3 ज्वालामुखी या लावाहत	26
4 टरसरी चट्टानें	20
5 पुराना काप	6
6 काप	12

ग्रेनाइट चट्टानें जापान के भीतरी सागर के सीमावर्ती प्रदेशों में विवक्षित हुई हैं। यथा ये दक्षिणी-पश्चिमी हांगू, उत्तरी सिकोकू एवं उत्तरी क्यूशू में पाई जाती हैं। इनका

4 Trewartha, G T —Japan A Geography p 19

5 Trewartha, G T —Japan A Geography p 19

विस्तार प्रायः नीची पहाड़ियों एवं बड़े बड़े नीचे पठारी खण्डों में है। देश के 26% भू-भाग को घेरें हुए तावा से निर्मित आग्नेय चट्टानों का विस्तार हांगू के मध्य में स्थित ज्वालामुखी प्रदेश में है। नर्वान टरसरी चट्टानें जैसे बलुआ पत्थर, शैल या बागलो मरेटस प्रायः नीची पहाड़ियों के ढालों एवं नदियों की घाटियों में मिलती हैं। ग्रेनाइट एवं ज्वालामुखी चट्टानों की तुलना में तीव्र ढाल एवं पर्वत प्रदेशों में टरसरी चट्टानों का विस्तार कम है परन्तु इनके द्वारा प्रस्तुत खेतीहर भागों का प्रतिदान भी अपेक्षा से कम है। हाँ, एक भूगोलवेत्ता के लिए अक्षर्य में चट्टानें आर्वापण की हो सकती हैं क्योंकि जापान का अर्थशास्त्र वीयला एवं पेट्रोल इन्हीं टरसरी चट्टानों से प्राप्त है।

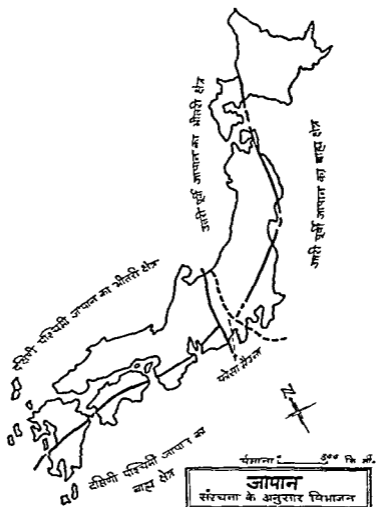
जापान की अर्थशास्त्र भू-आकृतियाँ सरचना-क्रम एवं उत्थान-स्वरूप के अनुरूप ही हैं। यहाँ के भू-विवर्तनिक एवं भू-आकारों के स्वरूपों में बड़ा साम्य है। भू-भौगोलिक दृष्टि में जापान को दो असमान स्वरूपों में विभाजित किया जा सकता है। प्रथम, उत्तरी जापान द्वितीय, दक्षिणी जापान। इन दोनों भागों को हांगू के चार पार प्रशात तट से जापान सागर तट तक फैली फोसा मैग्ना की घाटी पृथक् करती है। पुनः दक्षिणी जापान को दो भागों (भीतरी एवं बाहरी क्षेत्र) में बाँटा जा सकता है। विभाजक पट्टी के रूप में भूगर्भिक हलचलों से बने शृङ्खलाबद्ध घससों को लिया जा सकता है। फोसा मैग्ना की घाटी के उत्तर-पूर्व में स्थित हांगू के धरातलीय स्वरूप में सरचना की दृष्टि से ज्यादा भिन्नता नहीं है। फिर भी प्रशात तट एवं जापान सागरीय तट प्रदेश में पाए जाने वाले अतरो के आधार पर इसे दो भागों में विभक्त किया जा सकता है। क्योंकि प्रशात तट प्रदेश में पुरानी चट्टानों का बाहुल्य है जबकि जापान सागरीय तटीय पट्टी में ज्वालामुखी चट्टानें पाई जाती हैं। दोनों की विभाजक रेखा के रूप में मध्यवर्ती पर्वत श्रेणी की पूर्वी सीमाओं को लिया जा सकता है।

ट्रिबार्थ ने जापान की भू-सरचना की दृष्टि से चार भागों में विभाजित किया है।<sup>16</sup> ये हैं—

- 1 उत्तरी-पूर्वी जापान का बाह्य क्षेत्र
- 2 उत्तरी पूर्वी जापान का भीतरी क्षेत्र
- 3 दक्षिणी-पश्चिमी जापान का बाह्य क्षेत्र
- 4 दक्षिणी-पश्चिमी जापान का भीतरी क्षेत्र

उत्तरी-पूर्वी बाह्य क्षेत्र के अन्तर्गत हांगू एवं हीकेडो के पूर्वी यानी प्रशात तटीय भाग शामिल किए जा सकते हैं। इनके विस्तार पश्चिम में दरार घाटियों का क्रम है जो देशांतरीय विस्तार में फँसी हैं। भीतरी क्षेत्र में हांगू तथा हीकेडो के पश्चिमी भागों में स्थित दो समानान्तर शृङ्खलाएँ, उत्तर-दक्षिण दिशा में फैली हैं, शामिल की जाती हैं।

इनमें बीच-बीच में तलछट से भरे छोटे-छोटे मैदानी भाग हैं। इनमें से मध्यवर्ती श्रेणी हॉन्शू की रीड के समान है। यह शृंखला ही उत्तरी जापान की जल विभाजक है। इसमें टरसारी युगीन पतदार चट्टानों का बाहुल्य है। बाह्य एवं भीतरी क्षेत्रों को भूगर्भिक हलचलों से बने वे घसावग्रस्त भाग भ्रमण करते हैं जिनका विस्तार हौकेडो के ईशीकारी-यूफूत्सु निचले प्रदेशों से लेकर क्वाटो के मैदान तक है।'



चित्र-2

दक्षिणी-पश्चिमी बाह्य क्षेत्र बानो दक्षिणी हॉन्शू, क्यूशू एवं शिकोकू के प्रशात तट-वर्ती क्षेत्र में सुविकसित कूटिकाभों एवं घाटियों का क्रम मिलता है। घाटिया समानांतर

श्रेणियों द्वारा घिरी हैं। पर्वतों में मोड़किया अत्यधिक हुई हैं। साधारणतः ये पर्वतीय भाग अत्यधिक बड़े बड़े एक घणित स्वरूप लिए हुए हैं। भीतरी क्षेत्र में बड़ा एक चिमाक से बने पठारों मण्डों, घणित नीची पहाड़ियों का बाहुल्य है। इन उच्च प्रदेशों में ग्रेनाइट चट्टान अधिकांश भागों को घेरे हुए हैं। पूर्व की तरफ मोड़ों का क्रम एक ऊँचाई बढ़ती जाती है। यही कारण है कि फोर्मासिंगना की दरार-घाटी के पश्चिमी सीमा पर ये पर्वतीय क्रम सीमा स्वरूप स्थिति लिए हुए हैं।

फोसा मैग्ना की घाटी बन्तुन एक विशाल दरार-घाटी है। सन्तुलन की दृष्टि से यह एक अस्वाइ क्षेत्र है। फलतः सदा से यहाँ ज्वालामुखी क्रिया होती है। ज्वालामुखी क्रिया के फलस्वरूप यत्र-तत्र ज्वालामुखी पर्वत पाए जाते हैं। मिश्रित लावा ने घाटी के बहुत से भाग भर दिए हैं। जापान के बड़े बड़े ज्वालामुखी इसी क्षेत्र में विद्यमान हैं। विश्व प्रसिद्ध फ्यूजीयामा भी यहीं स्थित है।

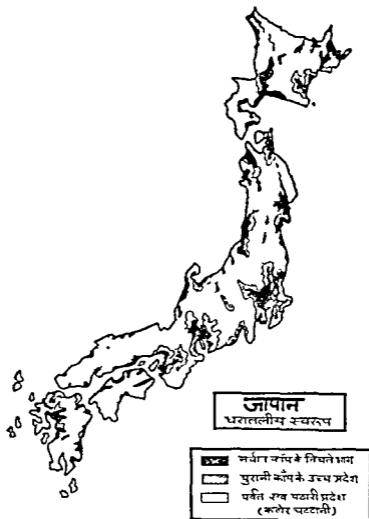
साधारणतः बाह्य क्षेत्रों यानी प्रशांत महासागर की ओर झुकने हुए तट प्रदेशों में झान वृद्ध धीमे हैं। ऐसा नहीं है कि नीचा भाग और उमकी वगन में एक दम ऊँची उठी हुई पर्वत शृंखला हों। तटवर्ती पट्टी की भू-आकृतियों में भी कोई साम परिवर्तन नहीं दिखता। यद्यपि प्रशांत महासागरीय भूकम्प-केन्द्र निकट ही स्थित है और निम्नदेह भूकम्प विध्वन का मदेश लेकर आते हैं, इसके बावजूद बाह्य क्षेत्र में दरारें अपेक्षाकृत कम हैं। इसकी तुलना में भीतरी क्षेत्रों यानी जपान सागर की ओर दरारों का बाहुल्य है। वहाँ के घरातल का स्वरूप निर्धारण करने में इन दरारों का प्रभाव भूत स्थान है। फलतः तटवर्ती प्रदेश में थोड़ी सी दूरी में ही अनेक परिवर्तन देखे जा सकते हैं। भीतरी क्षेत्र में भूकम्प हल्के किम्ब के आते हैं और उनके भूकम्प-केन्द्र भी थल भाग पर निकट ही होते हैं।

जापानी द्वीपों का अधिकांश भाग (85%) पर्वतीय या पठारी स्वरूप लिए हुए है। न भूगर्भिक दृष्टिकोण से जटिलता है वरन् घरातलीय स्वरूप भी अत्यन्त जटिल है जिसका सामा-यकरण सम्भव नहीं है। एक छोटे से भूभाग में भी परातलीय संरचना, चट्टानों एवं उनसे प्रभावित भू-आकृतियों सम्बन्धी टनना वैमिष्य है कि उन्हें किसी विनिष्ट प्रदेश में नहीं रखा जा सकता। पर्वतक्रमों को भूगर्भिक हलचल और उनके फलस्वरूप बने अवरोधी पर्वतों ने प्रभावित किया है कई जगह दिशा बदल कर दिया है। मोड़ एवं दरार एक दूसरे में गुंथे गए हैं। अनावृत्तिकरण उच्च भागों में प्रभावकारी हुआ है और सर्वाधिक प्रभाव ज्वालामुखी विस्फोटों का हुआ जिन्होंने निरन्तर यहाँ के घरातल को प्रभावित किया है। निरन्तर क्रियाशील भूकम्प इस बात के प्रत्यक्ष मापनी हैं कि इस क्षेत्र में भ्रान्तरिक गतियाँ अभी भी क्रियाशील हैं। इन सब तत्वों ने मिलकर द्वीपों के अधिकांश भागों को अत्यन्त ऊबड़-खाबड़ बना दिया है जिनमें किसी भी प्रकार के कृषिकार्य सम्भव नहीं हैं।



**धरातलीय स्वरूप :**

जापान के उच्चवाचन मानचित्र को साधारणतः देखने पर लगता है कि अत्यन्त अनियमित पर्वत श्रम, बड़े फटे पठार तथा ऊबड़ खाबड़ घाटियों में कोई तारतम्य है ही नहीं। गहराई से देखने पर आभास होता है कि अगर छोटे-मोटे अन्तरो को अनदेखा कर दिया जाए तो यहाँ के उच्च प्रदेशों को दो क्रमों में रखा जा सकता है। प्रथम क्रम पश्चिमी तट के सहारे-सहारे फैले हुए पर्वतीय भागों तथा दूसरा क्रम पूर्वी तट के सहारे-सहारे फैले हुए पर्वतीय भागों को शामिल करते हुए निर्धारित किया जा सकता है। इनमें पश्चिमी क्रम के पर्वत अपेक्षाकृत ज्यादा ऊँचे (लगभग 6000 फीट) तथा पूर्वी क्रम के



चित्र-3

पर्वत नीचे (3000 फीट से नीचे) हैं। ये उतने शृंगलावद्ध भी नहीं है परन्तु विस्तार इनका ज्यादा है क्योंकि इनका अस्तित्व क्यूशू तथा शिकोकू में भी है। विस्तार की दिशा दोनों की समान है, प्रायः समानांतर हैं।

उपरोक्त दोनों क्रमों के बीच एक सखरी दरार घाटी है। यह घाटी इनकी सखरी है कि धाघे में उत्तरी भाग में तो इनका अस्तित्व ही नहीं जान पड़ता। हांगू के दक्षिणी पश्चिमी भाग में भीतरी सागर के निकट यह स्पष्ट देखी जा सकती है। घाटी के मध्य में जहाँ इसकी चौड़ाई ज्यादा है अनेक ज्वालामुखी पर्वत फोहों के समान उठे हुए हैं। कई तो इनमें जागृत भी हैं। ज्वालामुखी विस्फोटों से बड़े सावा के कारण वहीं-वहीं इतना जमाव हो गया है कि घाटी भारी सी प्रतीत होती है। ज्वालामुखी प्रदेश में धरातल बड़ा ऊबड़-खाबड़ है।

जापानी द्वीपों में कई दिशाओं में पर्वत क्रम आकर मिले हैं। इनके मगम स्थलों पर पर्वतीय गाठों का आविर्भाव हुआ है। इस प्रकार की गाठों का बाहुल्य हांगू के मध्य भाग में है जहाँ हांगू के पर्वत क्रमों में शिचियो-मौरियाना आकर मिले हैं। 'जापानी आल्प्स' वस्तुतः इसी प्रकार की एक पर्वतीय गाठ है जिसमें दर्जनों चोटियाँ 8000 फीट में ज्यादा ऊँची हैं। जापानी आल्प्स के थोड़े दक्षिण में फ्यूजीयामा स्थित है जिसे पवित्र मानकर जापानी लोग उसकी पूजा करते हैं। इसी प्रकार की पर्वतीय गाँठें हौकेडो (जापानी मोब्दार श्रेणियों एवं क्यूराइन-काराकूटो त्रय के मिलने से) क्यूशू एवं शिकोकू (जापानी त्रय तथा रियूकू के मिलने से) द्वीपों में भी बन गई हैं। इन सबने मिलकर मध्यवर्ती घाटी को अत्यधिक अस्पष्ट कर दिया है। वर्तमान में घाटी के प्रतिनिधि स्वरूप गुवा नील, मात्सु मोटा घसाव या यशो नदी की घाटी ही रह गई है।

पश्चिमी क्रम जो हिंडा तथा आर्कशी से मिलकर बना है अपनी सम्पूर्ण लम्बाई में शृंगलावद्ध है जबकि पूर्वी त्रय विष्वङ्गित है। वस्तुतः पूर्वी त्रय में ज्वालामुखी पर्वतों की अधिकता है जो शृंगलावद्ध स्वरूप प्रस्तुत नहीं करते।

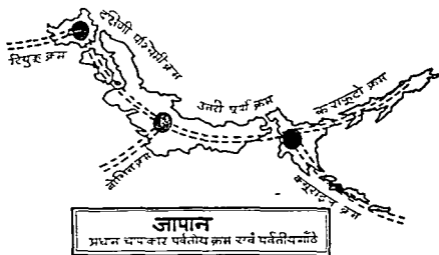
पहाडियाँ, ऊबड़-खाबड़ उच्च प्रदेशों युक्त केन्द्रीय भाग, बीच-बीच में तलछट से भरे हुए छोटे छोटे मैदान, भीमावर्ती पट्टी के रूप में नदियों तथा सहरो के निक्षेप से बने मैदान एवं यत्र-तत्र फोहों के समान उठी हुई ऊँची ज्वालामुखी चोटियाँ-मत्र कुल मिलाकर यही जापान की-भू-आकृतियों का सार है। वहीं-वहीं पर तटवर्ती मैदान बिल्कुल गायब हैं, पहाड़ी प्रदेश समुद्री जल तक पहुँच गए हैं। देश का तीन चौथाई से अधिक भाग 15° से अधिक ढाल वाला होने के कारण कृषि उपयोगी नहीं है। कृषि कार्य कुल भू-क्षेत्र के केवल 14% भाग में सीमित है। अत्यधिक पर्वतीय स्वरूप हांगू के मध्य में चूबू गाँठ के धाम पास मिलता है जहाँ दर्जनों चोटियाँ 3000 मीटर से ऊपर उठी हुई हैं। चूबू गाँठ के पश्चिम एवं दक्षिण में, बीवा घसाव के सहारे-सहारे ऐसा प्रतीत होता है मानो पर्वत समाप्त हो गए हों।

### पर्वत शृंखलाएँ

अगर गहराई से देखा जाए तो स्पष्ट हो जाता है कि जापानी द्वीपों के निर्माण में कुछ पर्वत शृंखलाएँ आधारभूत स्थान लिए हैं। जहाँ कोई भी दो श्रेणियाँ मिली हैं वहीं द्वीप चौड़ाई, चोटियों की ऊँचाई एवं धरातल का ऊबड़-खाबड़-पन ज्यादा बढ़ गया है। ये पर्वत क्रम निम्न प्रकार के हैं। सभी चाप-आकृति लिए पड़े हैं।

### काराफूतो चापाकार क्रम

यह श्रेणी जापान में उत्तर-पश्चिम में प्रवेश करती है। वस्तुतः यह सत्वालिन द्वीप शृंखला का ही विस्तार भाग है अतः इसे कभी-कभी सत्वालिन श्रेणी भी कहते हैं। होन्शू में प्रवेश कर यह होन्शू के पश्चिमी तट के सहारे फैली है।



चित्र-4

### चिशिमा या क्यूराइल चापाकार क्रम :

क्यूराइल द्वीपों का निर्माण करने वाली यह पर्वतीय श्रेणी जापान होन्शू द्वीप में उत्तर-पूर्व से प्रवेश करती है। होन्शू के पूर्वी उच्च प्रदेशों का निर्माण करती हुई यह दक्षिण-पश्चिम दिशा में आगे बढ़ जाती है। होन्शू के दक्षिण में जाकर यह काराफूतो श्रेणी से मिलकर पर्वतीय गाँठ को जन्म देती है।

### उत्तरी-पूर्वी या तोहोकू क्रम :

इस चापाकार शृंखला का विस्तार हांनू द्वीप के मध्य उत्तरी भाग तथा होन्शू के दक्षिणी प्राय द्वीपीय भाग में है। वस्तुतः यह क्रम होन्शू द्वीप की दक्षिणी-पश्चिमी पंक्ति

शुला में होकर दक्षिण की ओर हांगू द्वीप के मध्य तक आगे बढ़ गया है। हांगू के मध्योत्तरी भाग में यह तीन समानांतर श्रेणियाँ में विभक्त है। इन्हीं श्रेणियों की विस्तार दिशा में दस भाग के निचले प्रदेश भी फैले हैं। पूर्वी भाग की अपेक्षा पश्चिमी हांगू में स्थित श्रेणियाँ अपेक्षाकृत ज्यादा शृंगलावद्ध हैं। तीनों श्रेणियों में मध्य वाली सबसे ज्यादा ऊँची है जो एक तरह से इस प्रदेश की रीढ़ है। इसमें अनेक ज्वालामुखी भी स्थित हैं। पश्चिमी श्रेणी जो देसा के नाम से जानी जाती है, अपेक्षाकृत नीची है। वहीं-वही तो इसका स्वरूप ठीक नीची पहाड़ियों जैसा हो गया है। जिसमें बीच-बीच में कई दर्रे हैं। यहाँ इन पहाड़ियों को आसानी से पार किया जा सकता है। इन दोनों (मध्य तथा पश्चिमी) श्रेणियों के बीच में घसाव शृंग बेसिनों, जिनके तल पर्याप्त उपजाऊ मैदानी भाग पर्युत करते हैं, का प्रमथ विस्तार है। इन बेसिनों को सामूहिक रूप से 'मिडियन ग्रूव' के नाम से जाना जाता है। उपरोक्त तीनों शृंगलावद्ध भू-आकार (दो पर्वत श्रेणियाँ तथा उनके मध्य में स्थित नीचे भाग) ही आगे उत्तर में बढ़कर हाँकेडो की दक्षिणी-पश्चिमी पैनिनशुला को स्वरूप प्रदान करते हैं।

हाँकेडो द्वीप के दक्षिणी भाग में जहाँ तोहोकू, क्यूराइल एवं सखालिन श्रेणियाँ मिलती हैं एक ऊँची पर्वतीय गाँठ का उदय हुआ है जिसे 'हाँकेडो की छत' के नाम से जानने हैं।

### दक्षिणी-पश्चिमी या सेइनान घापाकार क्रम

यह पर्वत श्रेणी मध्य हांगू से दक्षिण-पश्चिम की ओर फैली हुई है। इस प्रकार इसका विस्तार लगभग पश्चिम-दक्षिण-पश्चिम से पूर्व उत्तर-पूर्व दिशा में है। पश्चिम में ये शिक्को द्वीप के पर्वतों तक विस्तृत है। इसी के विस्तार-भाग द्वारा चूगोकू प्रायद्वीप का निर्माण हुआ है। इस क्रम को तीन समानांतर श्रेणियों में विभक्त किया जा सकता है।

(अ) उत्तरी भाग—यह श्रेणी ट्रिवार्था द्वारा इंगित दक्षिणी-पश्चिमी जापान के भीतरी क्षेत्र में स्थित है। दूसरे शब्दों में जापान सागरीय तट के समानांतर फैली है। इसके अंतर्गत पश्चिम से पूर्व को क्रमशः चूगोकू पर्वत, ताम्बा पठार (बीवा झील के पश्चिम में स्थित) किसो तथा हिटा के पर्वत शामिल किए जा सकते हैं। चूगोकू पर्वत अपने नाम की पैनिनशुला में रीढ़ की स्थिति लिए हुए हैं। सेइनान के इस उत्तरी भाग में ऊँचाई क्रमशः पश्चिम से पूर्व की ओर बढ़ती जाती है परन्तु कुल मिलाकर यह मध्यम ऊँचाई की ही श्रेणी है। सिर्फ दो ज्वालामुखी चोटियाँ—ईसेन (5,620 फीट) यहाँको सेन (4,954 फीट) छोड़कर बही भी चूगोकू श्रेणी 3,000 फीट से ज्यादा ऊँची नहीं है। पूर्व में जहाँ यह उत्तरी भाग समाप्त होता है होटेवेडंक चोटी (10,138 फीट) विद्यमान है। यह पर्वत चोटी पोसामैग्ना की घाटी के ऊपर 'टॉवर' जैसा स्वरूप लिए खड़ी है।

(ब) मध्य भाग—सेइनान पर्वत क्रम का मध्य भाग वस्तुतः एक विशाल घसाव क्षेत्र है जिसमें 'सैंटोनेवे' या भीतरी सागर विद्यमान है। चारों ओर पहाड़ियों से घिरे इस

खुबसूरत जलाशय में तत्र-तत्र बिपरे अनेक छोटे-छोटे द्वीप हैं जो वस्तुतः पर्वत श्रम के घंसे हुए भागों के ऊँचे हिस्सों का प्रतिनिधित्व करते हैं। नीचे भागों के जलगत हो जाने के फलस्वरूप ये द्वीप रूप में खड़े रह गए हैं। पूर्व से पश्चिम की ओर क्रमशः आवाजी, विसान, गेइयो तथा होयो द्वीप समूह सर्वाधिक महत्वपूर्ण हैं। ये द्वीप समूह इजुमी-नाडा, ओसाका-वान, हरिमा-नाडा, विगो-नाडा, हियुची-नाडा, एकीनाडा, आयोनाडा तथा सूबो-नाडा आदि खुले समुद्रों को पृथक् करते हैं।

भीतरी सागर वाला घसाव, संरचना की दृष्टि से, आगे उत्तर पूर्व में किनाई वेसिनो के रूप में आगे बढ़ गया है जहाँ किनाई पर्वतों के बीच-बीच में नीचे उपजाऊ वेसिन स्थित हैं। इन वेसिनो में ही ऐतिहासिक युगों में नारा, क्योटो, बीवा, सैसु आदि नगर विकसित हुए थे। ऐसा माना जाता है कि ये नगर क्रमशः यामातो, यामाशीरो, ओमी तथा ओसोका वेसिनो के क्षेत्रीय-नगरों के रूप में थे।

भीतरी सागर का पश्चिमी विस्तार उत्तरी क्यूडू में है जहाँ किनाई की तरह ही वेसिन एवं अवरोधी पर्वत स्थित हैं। किनाई वेसिनो की तरह ये भी सदा से घने वने रहे हैं। इनमें चीकूगो तथा चीकूजेन आदि मैदानी भाग प्रमुख हैं। क्यूडू में घसाव के दक्षिणी भाग में पर्याप्त मात्रा में ज्वालामुखी विस्फोट हुए जिन्होंने समस्त प्रदेश में लावा जमावकृत चट्टानों का विछाव कर दिया है। यहाँ वैष्णु के प्रसिद्ध गर्म स्रोत, माउट अन्जैन के स्वास्थ्य केन्द्र तथा त्रियाशील ज्वालामुखी एसो का विशाल ज्वालामुख (क्रैटर) उल्लेखनीय भू-आकृतियाँ हैं। इस क्रैटर में पर्याप्त घना वसाव है यद्यपि इसके केन्द्रीय भाग में यदा-नदा विस्फोट होता रहता है। पश्चिम में ओर आगे स्थित अमाकूसा द्वीप तथा यात्सुशीरो की खाड़ी भी भीतरी सागर या मध्यवर्ती घसाव के ही विस्तार भाग हैं।

(स) दक्षिणी भाग—यह प्रदेश ट्टिवार्या द्वारा इगिन दक्षिणी-पश्चिमी भाग के बाह्य क्षेत्र में आता है। इस भाग में सेइनान पर्वत श्रम को 'कूमा-की' पर्वतीय प्रदेश के नाम से जाना जाता है। यहाँ पर्वत श्रम तीन जलाशयों—बूगा, स्ट्रेट की चैनिल तथा आइजे की खाड़ी द्वारा चार भागों में विभक्त है। ये चारों पर्वतीय उच्च प्रदेश अत्यन्त घणित तथा कटी-फटी भू-आकृतियों, तेज ढाल वाली कूटिकाओं एवं 'बी' आकार की घाटियों से युक्त हैं। पूर्व से पश्चिम की ओर ये चारों पर्वतीय भाग क्रमशः अकैशी की शिकोबू तथा क्यूडू पर्वतीय प्रदेशों के नाम से जाने जाते हैं। ऊँचाई पश्चिम से पूर्व की ओर क्रमशः बढ़ती जाती है। सेइनान श्रम के उत्तरी 'जोन' की तरह इसका अन्त भी धुर पूर्व में अकैशी पर्वतों में जाकर होता है जिसकी छोटी माउट कीता 10,546 फीट ऊँची है।

### बोनिन चापाकार श्रम

यह पर्वतीय श्रम दक्षिण की ओर से आकर मध्य हांशू में सेइनान श्रम से मिलता है। इसका पर्याप्त भाग समुद्रगत है इसीलिए इसको 'शिचिंतो मैरियाना' श्रम के नाम से भी पुकारते हैं जिसका तात्पर्य होता है समुद्रगत पर्वत। शिचिंतो-मैरियाना पर्वत शृंखला का जापान के

धरातल के स्वरूप निर्धारण में सर्वाधिक हाथ है। इसी पर्वत श्रम से जुड़ा हुआ बृहद दरायी घसाव है जिसे 'फोसामैग्ना' के नाम से जाना जाता है। इसी घसाव में जापान के खब-सूरत एव बहुचर्चित पर्वत फ्यूजी, हैकोन तथा फ्रमागी स्थित हैं। पर्वत श्रेणियों के बीच में मध्य हांसू के भन्तरपर्वतीय बेसिन स्थित हैं। इन बेसिनो में मात्सुमोटो, सूवा, कोफू, जैन-कोजी तथा साकू उल्लेखनीय है। इन बेसिनो के सीमावर्ती क्षेत्रों में स्थित फ्रकैशी, किसो तथा हिडा आदि पर्वत यद्यपि सेइनान श्रम से सम्बन्धित हैं लेकिन इनकी विस्तार-दिशा शिचिती-मैरियाना के समान होने के कारण ऐसा प्रतीत होता है कि ये भी उन्हीं क्रियाओं के फलस्वरूप बने हैं।

शिचिती मैरियाना श्रृंखला जापान में प्रशांत महासागर की ओर से प्रवेश करती है जिसने प्रमाण स्वरूप उन सात द्वीप समूहों को लिया जा सकता है जो सामूहिक रूप से इजू शिचिती के नाम से जाने जाते हैं। जापान के निकट श्रृंखलाबद्ध रूप में स्थित इन द्वीप समूहों की दिशा बोनिन श्रम के अनुरूप ही है जिससे स्पष्ट प्रतीत होता है कि ये समुद्रगत श्रेणी (शिचिती मैरियाना) के ही ऊपर उठे हुए भाग हैं। शिचिती मैरियाना पर्वत श्रम इन द्वीपों को जोड़ता हुआ इजू पैनिनगुला में पहुँचता है। इजू पैनिनगुला अपने गर्म स्रोतों एव तटवर्ती स्वास्थ्य केन्द्रों के लिए प्रसिद्ध है। यहाँ से यह श्रम खण्डित ज्वालामुखी हैकोन को जोड़ते हुए उत्तर में फ्यूजी यामा की ओर बढ़ जाता है। हैकोन के ज्वालामुख (फ्रेटर) में खूबसूरत भील एशी स्थित है। जापान के सर्वाधिक प्रिय एव खूबसूरत पर्वत फ्यूजीयामा को जोड़ते हुए यह श्रम भागे फोसामैग्ना की ओर बढ़ जाता है।

सेइनान तथा शिचिती-मैरियाना चापाकार श्रृंखलाओं के मिलने से मध्य हांसू में जापान की सर्वोच्च पर्वतीय गॉठ का उदय हुआ है जिसे 'जापानी आल्प्स' के नाम से पुकारा जाता है। इसकी सबसे ऊँची चोटी पारिगो को 'जापानी मँटर हान' के नाम से जाना जाता है। यही फ्यूजीयामा ज्वालामुखी पर्वत समूह है जिसमें फ्यूजीयामा (12,395 फीट) फ्रकैशी (10,546 फीट) तथा हिडा (10,44 फीट) आदि पर्वत शामिल हैं। सेइनान-शिचिती सगम क्षेत्र में ही जापान का सबसे बड़ा मैदानी भाग 'क्वाटी का मैदान' स्थित है।

### रियुकू चापाकार श्रम .

यह पर्वत श्रृंखला फ्यूजू में दक्षिण-पश्चिम दिशा से प्रवेश करती है। फ्यूजू में प्रवेश से पूर्व समुद्र में उसकी विस्तार दिशा एक भस्तिव पाक्कीमा याकू के बयो तथा टानेगा धीमा आदि द्वीपों से स्पष्ट परिलक्षित होते हैं। ये द्वीप भी समुद्रगत श्रृंखला के ऊँचे उठे हुए भाग हैं। रियुकू पर्वत श्रृंखला ओर उसकी निर्माणकारी शक्तियों का प्रभाव दक्षिणी-फ्यूजू के ज्वालामुखी पर्वत में स्पष्टतः देखा जा सकता है। ऐसा लगता है कि फ्यूजू के मध्यवर्ती भाग में स्थित पर्वतों का दक्षिणीवर्ती विस्तार रियुकू श्रम की निर्माणकारी शक्तियों द्वारा ही हुआ है। फ्यूजू के दक्षिण में स्थित जापानी द्वीपों में भी यह प्रभाव सुस्पष्ट है। इन द्वीपों को तीन समूहों में रखा जा सकता है—

प्रथम— पूर्व में स्थित टानेगा शीमा जो टररारी चट्टानों का बना एक नीचा द्वीप है।

द्वितीय—मध्य में स्थित याकूशीमा जो पुरानी चट्टानों का बना हुआ पर्वतीय द्वीप है। 17 मील के व्यास वाले इस द्वीप में 6348 फीट ऊँची येसान चोटी स्थित है। यह ऊँचाई बसूगू के किमी भी पर्वतीय भाग से ज्यादा है।

तृतीय— पश्चिम में स्थित ओकारा ज्वालामुखी द्वीप समूह जो दस्तुत दक्षिणी बसूगू के ज्वालामुखी क्षेत्रों का ही विस्तार भाग है।

बसूगू द्वीप में सेइनान तथा रियुकू क्रम परस्पर मिलते हैं। इनके मिलने से एक पर्वतीय गाँठ का उदय हुआ है।

### निचले प्रदेश

'मैदान' शब्द का प्रयोग जानबूझ कर नहीं किया जा रहा क्योंकि यहाँ 'मैदान' भू-आकार का अभाव है। जिन प्रकार अमेरिका, सोवियत संघ या यूरोप में बड़े-बड़े मैदान हैं, जिन्हें 'भू-रचनात्मक मैदान' कहा जा सकता है तथा जिनमें क्षैतिज रूप में बिछी हुई कठोर चट्टानें सैकड़ों मीलों तक समतल प्रदेश प्रस्तुत करती हैं वैसे मैदानों का जापान में पूर्णतः अभाव है। कठोर चट्टानें यहाँ प्रायः उच्च पर्वतीय भागों में हैं जिन्होंने देश का ज्यादातर भाग घेरा हुआ है। यहाँ के धरातलीय स्वरूप के बारे में सही अनुमान इस तथ्य से लग सकता है कि केवल एक चौथाई भू-भाग ही ऐसा है जिसका ढाल 10 भाग (प्रकार 1/7) से कम है।<sup>8</sup> जो कुछ भी निचले भाग हैं वे सीमावर्ती तट प्रदेशों में स्थित हैं जिनका वर्तमान स्वरूप डेल्टा, बाढ़ित मैदान या लहरों से प्रभावित क्षेत्र में होने से ही विकसित हो सका है। जापानी मैदान के प्रकार से तात्पर्य होता है एक अलग-अलग छोटा सा निचला भाग जिसे नदी या लहरों ने अपने मलबे से भर कर कृषि योग्य बना दिया है तथा सामान्यतः यह पर्वतों के बीच या तट प्रदेश में ही देखने को मिलता है। इनका विस्तार कितना हो सकता है इसका अनुमान इससे प्रतिभाति लग जाता है कि हाँगू के मध्य-पूर्व में स्थित जापान के सबसे बड़े मैदान (क्वाटो) का क्षेत्रफल केवल 5000 वर्गमील है।

इस प्रकार जापानी निचला भाग या मैदान सामान्यतः तीन स्थितियों—तटवर्ती प्रदेशों, अन्तरपर्वतीय बेसिनो या मध्यवर्ती दरार घाटी क्षेत्रों में स्थित हैं। तटवर्ती प्रदेशों में होने के कारण निचले भागों की तट रेखा वाली पट्टी प्रायः नमकीन दलदल युक्त भी होती है। तटवर्ती निचले प्रदेश भी श्रृंखलाबद्ध नहीं हैं क्योंकि बीच-बीच में पहाड़ियों के बड़े हुए भागों की पट्टें समुद्रजन तक हैं। निचले भागों के भरने के भी यहाँ तीन ही स्वरूप हो सकते हैं यथा नदियों की तलछट, लहरों द्वारा काटा मलबा या भावा के जमाव के द्वारा।

सबरी तटीय पट्टी में स्थित जापानी निचले प्रदेशों का एक विशिष्ट स्वरूप देखने को मिलता है। तट रेखा के सहारे-महारे समानांतर रूप में फँसे तरंग निर्मित चबूतरों कूटवाओं तथा रेतीले टीलों की श्रम बद्ध शृंखला मिलती है। इस श्रम के पीछे बाप के निचले प्रदेश मिलते हैं। तत्पश्चात् पुरानी बाप द्वारा निर्मित अपेक्षाकृत ऊँचे भाग एवं इनके पीछे पहाड़ियों तथा उच्च प्रदेशों का सिलसिला जारी हो जाता है। नदियाँ छोटे-छोटे डेल्टा भी बनानी हैं। डेल्टा प्रदेश स्वाभाविक रूप से तरंग निर्मित चबूतरा, कूटिका या रेतीले टीलों में घिरे हुए होते हैं। कूटिका या रेतीले टीलों की ऊँचाई एवं दस क्रम ('बीच' कूटिका, टीनों) की चौड़ाई प्रमुख तट क्षेत्र में प्रवाहित हवाओं तथा लहरों की शक्ति पर निर्भर करती हैं। अतः खुले समुद्रों की ओर ये प्रायः ज्यादा ऊँचे हैं जबकि भीतरी सागर या जापान सागर की ओर अपेक्षाकृत नीचे एवं कम चौड़े हैं। उदाहरणार्थ निगता मैदान की तटवर्ती पट्टी में 'बीच' कूटिका, रेतीले टीलों क्रम की चौड़ाई कई मील तक की है। कूटिकाओं के मध्य में सबरी निचली पट्टियाँ होती हैं जिनमें प्रायः सँगून भीले विकसित हो जाती हैं। इन कूटिका-टीलों श्रम से अनेक जगह नदियों की प्रवाह दिशा मोड़ दी गई है। फलतः समुद्र में मिलने से पूर्व कई मील तक ये नदियाँ तट रेखा के समानांतर बहती हैं।

तरंग निर्मित चबूतरों, रेतीले टीलों तथा कूटिकाओं का फसती कृषि विशेषकर चावल के लिए कोई उपयोग नहीं है क्योंकि चावल को दलदलीय अवस्थाओं की आवश्यकता होती है। हाँ, कई जगह इनमें बागाती एवं सब्जियों की खेती की जाती है। कई भागों में कूटिका टीलों पर शृंखलाबद्ध रूप में पादम के वृक्ष लगा दिए गए हैं ताकि वे तटवर्ती मिट्टी का हवाओं के साथ भीतर यानी उपजाऊ बाप के मैदानों की ओर जाने से रोकें।

तटवर्ती प्रदेशों में जापानी नदियाँ प्रायः उथली बहती हैं। घाटी तो चौड़ी होती है परन्तु जलधारा बहुत सँकरी। कोई बहुत असामान्य बाढ़ हो तब तो दूररी वान है अथवा कभी भी आस पास के क्षेत्र इनके जल से प्रभावित नहीं होते। आस पास के क्षेत्र से आमतौर पर नदियों की जलधाराएँ बहुत नीची होती हैं। यही कारण है कि पूरे देश में शायद एकाध ही नदी ऐसी होगी जिसे यातायात के साधनों ने सुरंगों द्वारा पार किया हो। नदियों ने बाप के मैदान निर्मित किए हैं। ये मैदान ही जापान की चावल की खेती के प्रधान क्षेत्र हैं। नई बाप के जमावकृत मैदानों के पीछे पुरानी बाप के भाग हैं। ये अपेक्षाकृत ऊँचे हैं। कृषि इनमें भी होती है परन्तु चावल की नहीं क्योंकि मिचाई सभ्य नहीं है। गेहूँ, जौ, जई, चाय तथा सब्जियाँ यहाँ पैदा की जाती हैं। इस प्रकार जापानी तट प्रदेश यहाँ की विद्वत् प्रसिद्ध 'सीडीदार कृषि' का स्पष्ट चित्र प्रस्तुत करते हैं।

अन्तरपर्वतीय बेसिनों में विकसित हुए मैदानों में भी नई ओर पुरानी बाप के भाग मिलते हैं परन्तु तटवर्ती प्रदेशों की अपेक्षा विस्तार में बहुत कम। ये प्रायः अममलन निचले भाग होते हैं जिनमें सीमावर्ती पहाड़ियों में उतरकर आयी तीव्रगामी नदियों द्वारा बटाव और जमाव का बाप पृथक् गति एवं स्वरूप में होना रहता है। यही अममलन होने का प्रधान कारण है। इनमें भी सीडीदार स्वरूप देखने को मिलता है। हीजेन्गो के मध्य,



फौमासैना के निकट मध्यबीं हाशू, उत्तरी शिरोकू एवं 'की' पैनिन शुना के माय में स्थित निचले प्रदम यही स्वरूप लिए हैं।

जापान का सबसे बड़ा मैदान टोक्यो नगर के आस पास फैला है जिसे कजाटो के मैदान के नाम से जाना जाता है। 5000 वर्गमील में विस्तृत इस निचले भाग में देश की लगभग 20 प्रतिशत जनसंख्या टिवान (10 प्रतिशत अर्थात् टोक्यो नगर में) बसती है। अन्य मैदानों में नागोया के चारो द्वार स्थित नोमी क्योटो, कोबे तथा ओमासा को आशिय द्विप द्वीप किन्की या किन्सई, उत्तरी हाशू तथा पश्चिम तट पर निगीना के चारो ओर फैला एचीगो एवं उत्तर-पूर्व में स्थित मंडाई का मैदान आदि उल्लेखनीय हैं। हीकैडा में इसी-कारी, टाकाची तथा नैमुरो के मैदान महत्वपूर्ण हैं। उल्लेखनीय है कि जापान की 80% से अधिक जनसंख्या इन मैदानों में निवास करती है यद्यपि इनका सम्मिलित क्षेत्रफल 20 हजार वर्गमील में ज्यादा नहीं है।

### जल प्रवाह नदियाँ

जापान की नदियाँ छोटी परन्तु तीव्रगामी हैं। ये नाव्य नहीं है अतः यातायात की दृष्टि से इनका कोई महत्व नहीं परन्तु चावल उत्पादन क्षेत्रों में सिंचाई एवं जल विद्युत उत्पादन की दृष्टि से इनका भारी आर्थिक महत्व है। द्वीपों के माय भाग में धरातल की पर्वतीय प्रकृति, पर्याप्त वर्षा एवं समुद्र में निकटता आदि तत्वों ने ही यहाँ की नदियों को उपरोक्त स्वरूप प्रदान किया है। पर्वतीय प्रदेशों में तीव्र ढाल तथा झरनों की अधिकता से भारी वर्षा के समय इनमें एकदम बाढ़ आ जाती है। आर्थिक दृष्टि से यह बाढ़ उनको ही हानिकारक है जिनमें भूकम्प। बँस तो उथली एवं तीव्र ढाल वाली होने के कारण नदियाँ यातायात की दृष्टि से व्यर्थ है परन्तु बाढ़ के दिनों उनमें लट्टे बहाने का कार्य सम्भव है।

जल विद्युत उत्पादन की दृष्टि से भी एक सीमितता है और वह यह कि इन नदियों के सहारे विद्युत उत्पादन बहुत छोटे पैमाने पर ही सम्भव हो सकता है। विशाल शक्ति गृह नहीं स्थापित किए जा सकते। चूंकि मौसम के अनुसार जल प्रवाह में परिवर्तन आता रहता है, दूसरे, ये नदियाँ तीव्र गति में उच्च भागों में आती हैं अतः मलवा पर्याप्त मात्रा में लाती है। ऐसी स्थिति में बिना बांध बनाए शक्ति उत्पन्न करना सम्भव नहीं। यही कारण है कि जापान के सभी द्वीपों विशेषकर मध्य हाशू प्रदेश में नदियों के सहारे छोट-छोटे जल विद्युत गृह स्थापित करके उन्हें 'मिड सिस्टम' द्वारा जोड़ दिया गया है। जापान जैसे उद्योग प्रधान देश में जहाँ कोयला, पेट्रोलियम तथा प्राकृतिक गैस का उत्पादन अत्यंत नगण्य है इन नदियों की स्थिति शक्ति स्रोत के रूप में काफी महत्वपूर्ण हो गई है।

तटवर्ती बड़े मैदानों में बहने वाली नदियाँ चौड़ी घाटियों में होकर बहती है परन्तु जलधारा घाटी के मध्य में बहुत पतली दिखाई देती है। गनियों में तो अधिकतर नदियाँ प्रायः सूख ही जाती हैं। इन उथली नदियों ने मैदानों में बांध बिठाकर मिट्टी की उपजाऊ

शक्ति बढ़ा दी है। इन प्रदेशों में यातायात के साधन जैसे रेल व सड़कें भी नदियों के सहारे-सहारे बिछाए गए हैं। सिंचाई के लिए भी ये मैदानी नदियाँ कुछ सीमा तक उपयुक्त हैं। वस्तुतः ये ही वे सिंचित भाग हैं जहाँ से जापान के खाद्यान्न (चावल) का अधिकांश भाग प्राप्त होता है। क्वाटो के मैदान में टोनेगावा तथा एचोगो (होक्केटो) के मैदान में प्रवाहित शिनागो गावा आदि नदियाँ सिंचाई एवं तलछट जमाव की दृष्टि से पर्याप्त महत्वपूर्ण हैं। ये दोनों जापान की सबसे अधिक लम्बी नदियाँ हैं जिनकी लम्बाई 150 मील के लगभग है। अन्यथा अधिकतर नदियाँ 125 मील से छोटी ही हैं।

नगोया के मैदान में बहने वाली नदियाँ में किसी, नागारा तथा ईबी उल्लेखनीय हैं। इस मैदान को वर्तमान स्वरूप में लाने में इनके द्वारा किए गए तलछट-जमाव का भी पर्याप्त हाथ है। अन्य में योडोगावा नदी घोसाका (किकी), टीका कामा-गावा सैडाई तथा चीकूगो-गावा त्मूकूशी मैदान में प्रवाहित है। तोकाची एवं ईशीकारी नदियाँ होक्केटो द्वीप में अपने नाम के मैदानी भागों में होकर बहती हैं। हांगू की मध्यवर्ती पर्वत श्रेणी जल विभाजक का कार्य करती है। मध्य हांगू के पर्वतीय क्षेत्रों से निकल कर प्रशांत महासागर में गिरने वाली नदियों में प्यूजी, किसो, किताताई, सगामी तथा योशीना आदि उल्लेखनीय हैं। इनके विपरीत दिशा में यानी जापान सागर की ओर बहने वाली जलधाराओं में मोगामा, शिनानो, हाइम तथा कुरोबी आदि प्रमुख हैं। शिकोकू द्वीप की नदियाँ अत्यन्त छोटी हैं। क्यूशू द्वीप में प्रवाहित जलधाराओं में गोवामे एवं चिकूगो नदियाँ सबसे लम्बी हैं।

### भीलें

नदियों की तरह जापानी भीलें भी बहुत छोटे प्रकार की हैं। इनके निर्माण में भूगर्भिक हलचल, लावा हिमानी आदि तत्वों का प्रमुख हाथ रहा है। निर्माण की प्रक्रिया के आधार पर इन्हें तीन समूहों में रखा जा सकता है।

(अ) भूगर्भिक हलचल से बनी भीलें—इस श्रेणी में उन सभी भीलों को रखा जा सकता है जिनका विकास भूगर्भिक हलचलों से बने बेसिनो या दरार घाटियों में हुआ है। जापान की सबसे बड़ी भील वीवा जो लगभग 300 वर्गमील में फैली है इसी प्रकार की भील है। इस भील ने नगोया मैदान के पश्चिम में स्थित ओमी बेसिन नामक एक 'टैक्टीनिक' घसाव का आधा पश्चिमी भाग घेरा हुआ है। सूवा भी इसी श्रेणी की भील है जो अपने नाम के ही एक बेसिन में विकसित हुई है।

(ब) ज्वालामुखी क्रिया से बनी भीलें—लावा प्रवाह द्वारा किसी जलधारा के मार्ग को रोक देने या ज्वालामुखी पर्वतों के श्रेष्ठ में पानी भर जाने के फलस्वरूप बनी भीलें इस श्रेणी के अन्तर्गत आती हैं। ये भीलें विस्तार में छोटी परन्तु गहरी होती हैं। उत्तरी-पूर्वी हांगू एवं होक्केटो की अधिकतर भीलें श्रेष्ठ में पानी भर जाने के फलस्वरूप बनी हैं। हैशोन पर्वत के ज्वालामुख में बनी एशीनोको भील इस श्रेणी का सर्वोत्तम उदाहरण है।

अन्य में, उत्तरी हाबू में स्थित तोजावाको तथा हीनेडो में स्थित तोया-को, शिकोत्सु-को, अवान-को एवं कुचारी-को उल्लेखनीय हैं। यहाँ की प्रसिद्ध एवं प्रतिवर्ष हजारों पर्यटकों को आकर्षित करने वाली मील कुर्जनजीन्को भी विस्तृत ज्वालामुख (कालढेरा) में ही बनी है। पर्यटकों की सुविधाओं को ध्यान में रखकर इसके प्राकृतिक स्वरूप में कुछ संशोधन कर दिए गए हैं। फ्यूजीयामा पर्वत के उत्तर में स्थित प्रसिद्ध 5 मील लंबाई लावा-बाँध द्वारा ही बनी है। क्यूडू के दक्षिण में स्थित उनापो-म्राइक तथा कागामी-म्राइक भी लें भी छोटे श्रेटरो में विकसित हुई हैं।

(स) भ्रवरोधक मुंडेरों द्वारा बनी भीलें—इस श्रेणी के अन्तर्गत वे भीलें आती हैं जो भ्रवरोधक मुंडेरों द्वारा एस्चुरीज के रोके जाने के कारण बनती हैं। मध्य टोकाई क्षेत्र में स्थित हामाना-को, तोहोकू क्षेत्र में स्थित ओगारा-नुमा एवं हैचीरो-भाता इसी प्रकार से बनी भीलों के उदाहरण हैं। हीनेडो के ओसोटोस्व सागरीय तट प्रदेश के पीछे बनी सरोमा-को तथा अवाशिरी-को भी इसी तरह से बनी भीलें हैं।

(द) लँगून भीलें—नट रेखा के साथ समानांतर रूप में फैले तरंग निर्मित चबूतरों, कूटिकाओं एवं रेतिले टीलों के भ्रम के फलस्वरूप अनेक छोटी-छोटी लँगून भीलों का आविर्भाव हो गया है।

उपरोक्त के अतिरिक्त कुछ ऐसी भीलें हैं जिनका उदय हिमानीयों द्वारा नदियों के मार्ग भ्रवरोध कर देने के फलस्वरूप हुआ है। इस श्रेणी की भीलें जापान में बहुत कम हैं तथा ये उच्च प्रदेशों में सीमित हैं।

## तटरेखा

दुनिया में ऐसे कम ही प्रदेश हैं जिनका भू-क्षेत्र जापान के बराबर हो और उनकी तट रेखा की लम्बाई भी जापान के बराबर हो या तट यहाँ की तरह विविधता लिए हुए हो। जापान की तटरेखा लगभग 28,000 कि० मी० (17,000 मील) है। इसकी तुलना भारत की तटरेखा (3500 मील) से की जा सकती है। जापान का क्षेत्रफल भारत की तुलना में बहुत कम है लेकिन तटरेखा लगभग 5 गुनी ज्यादा है। स्पष्ट है जापान की तटरेखा अत्यधिक कटी-फटी है। यहाँ भू-क्षेत्र के प्रत्येक 85 वर्ग कि० मी० के पीछे एक कि० मी० लम्बी तटरेखा बँठती है। ब्रिटेन में यह अनुपात 131 का है। कटे-फटे तट होने से ब्रिटेन वासियों की तरह जापानी लोगों में भी समुद्र के प्रति रचि है।

जापानी तटरेखा न केवल अत्यन्त कटी फटी है वरन उसमें क्षेत्रीय भिन्नता भी बहुत है। यह भिन्नता थोड़ी ही दूर चलने पर देखी जा सकती है। अगर कोई टोक्यो से टोके-इडो रेल्वे के सहारे-सहारे दक्षिणी-पश्चिम की ओर यात्रा करे तो नूमाज तक केवल 17 मील की दूरी में ही अनेक प्रकार के तट-स्वरूप मिलेंगे। यथा, टोक्यो खाड़ी का तट प्रदेश चौरस कीचड़ मुक्त है। डेल्टा मिलते हैं। इस दलदलीय भाग को मुत्वाकर घल भाग में

पश्चिमी किनारा बना रहा है। प्रायः की गई इस भूमि में अनेक प्रकार के उद्योग विकसित हो गए हैं। प्रायः सागामी खाड़ी के पूर्वी तटीय भाग रेतीले एवं 'वीच' बनाते हुए हैं जबकि पश्चिमी तटीय भाग बरफे एवं चट्टानी हैं। और आगे चलने पर सावासा के मैदान का तट रेतीले टीलों में भरा हुआ मिलता है। जबकि दूर पैनिनशुना में ज्वालामुखी पर्वत श्रम समुद्र तक पहुँच गए हैं परन्तु तटवर्ती निचली पट्टी जैसी कीट चीज नहीं ही नहीं है। उद्योग तटीय निम्नता में केवल टोक्यो-नुमाजू क्षेत्र बनने समस्त देशों में पाई जाती है। साधारणतः पूर्वी या प्रशांत तटीय भाग ज्वालामुखी-पट्टे, उद्योग-प्रदेश हैं जबकि पश्चिमी या जापान सागरीय तट भाग अप्रशांततः कम बड़े-पट्टे हैं। लेकिन इन्हें सपाट या समानता का नाम समझना भ्रम होगी।

तटीय स्वल्प में विविधता के अनेक कारण हैं जिनमें मोड़ एवं दरार क्रिया, चट्टानों की संरचना, उनकी कठोरता में विभिन्नता तथा जलों की शक्ति में विभिन्नता आदि मुख्य हैं। जिन भागों में मोड़ एवं दरार तट के समानान्तर ही हैं, तटरेखा अप्रशांततः कम बड़ी-पट्टी है। इसके विपरीत जहाँ दरारों का श्रम समुद्री तट में आते हैं वहाँ खाड़ियों, तथा कटावों का बाह्य है जिन्होंने समुद्र की बाहों को इन भाग में पर्याप्त भीतर तक घुसेड दिया है। उदाहरण के लिए उत्तरी हामू में मोड़ एवं दरारों का श्रम विम दिशा में है समुद्री तट भी उन्हीं दिशा में फैला है अतः ज्वालामुखी कटाव नहीं है। यदा-कदा ही कुछ कटाव मिलते हैं जैसे वाकाया की खाड़ी जो एक स्थानीय दरार के फलस्वरूप बनी है। टीक इनके विपरीत दशा दक्षिण-पश्चिमी जापान के इस तटवर्ती भाग की है जो प्रशांत की तरफ भावना हुआ है। यहाँ मोड़ एवं दरार उत्तर-दक्षिण दिशा में है जबकि समुद्री तट का पूर्व-पश्चिम विस्तार है। परन्तु तट प्रदेश में शुष्कतावत् रूप में अनेक अनियमितताएँ हैं जो सागामी, टाक्यो, सूम्मा, यादवे, घोसाका आदि खाड़ियों एवं 'की' तथा बूंगो जल-दमरू मयों के रूप में सुस्पष्ट हैं।

आर चट्टानों की संरचना एवं कठोरता की दृष्टि से विचार किया जाए तो स्पष्ट होता है कि जिन तटप्रदेशों में कठोर चट्टानों का विस्तार होता है वहाँ तटरेखा काफी अनियमित पाई जाती है जबकि मुलायम चट्टानों युक्त पृष्ठ प्रदेशों की तटरेखा उतनी अनियमित नहीं होती। ऐसा विश्वास किया जाता है कि अतीत में जापानी द्वीप एक सार्वभौम घमाव क्रिया में होकर पुनः हैं जिनके फलस्वरूप यहाँ की तटरेखा उतनी बड़ी-पट्टी हो गई है। घमाव के तुरन्त बाद तो तटरेखा अव्यक्त बड़ी-पट्टी थी। किन्तु बाद में जलों ने बड़े हुए भागों को काट-काट कर तथा खाड़ियों को यदवे में पाट कर अनियमितता को काफी कम कर दिया है।

तट प्रदेश की गतियों के आधार पर तट स्वल्पों को प्रायः दो भागों में बाँटा जाता है—

प्रथम— उदाव के फलस्वरूप बने तट जिनमें सीढ़ीदार श्रम एवं तरंग नियमित चट्टानों 'वीच' आदि होते हैं। जिनमें तटरेखा ज्वालामुखी नहीं होती।

द्वितीय- घसाव के फलस्वरूप बने तट जो भूतपिक बटे-पटे होते हैं।

ट्रिबार्पी ने तटरेखा के आधार पर जापान को तीन भागों में विभाजित किया है।<sup>9</sup>

- 1 उत्तरी-पूर्वी प्रदेश जहाँ तट भाग उठाव का परिणाम है। यहाँ तरंग निर्मित रेतीने भाग, सीढ़ीदार स्वरूप मिलते हैं।
- 2 मध्यवर्ती भाग जहाँ उठाव एवं घसाव दोनों हुए हैं।
- 3 दक्षिण-पश्चिमी भाग मुख्यतः भीतरी सागर के तटवर्ती क्षेत्र तथा उत्तरी-पश्चिमी बन्दू। यहाँ घसाव के स्पष्ट प्रमाण मिलते हैं। तटरेखा अनियमित है।

यह तटरेखा के वर्तमान स्वरूप का ही प्रभाव है कि जापान आज जनमान निर्माण में दुनिया में सर्व प्रथम है। बटे-पटे तट ने न केवल इस देश को सुन्दर, प्राकृतिक बदरगाह एवं पोताश्रय प्रदान किए हैं वरन् यहाँ के निवासियों को बुझान नाविक बनाने में भी सहयोग दिया है। निरटवर्ती द्वीपों एवं तट के सन्तानात्तर भीतरी भागों में फेंची परत भूगलामो ने पोताश्रयों को आधी, तुफान व ज्वारों से सुरक्षित रखा है। अधिकांश नदियाँ एस्चुरीज बनाती हैं एवं मत्तवे जमा होने को कोई समस्या नहीं है। साठियों एवं भीतरी सागरों में भी उत्तम बदरगाह तथा पोताश्रय प्रदान करने में सहयोग किया है। यात्रोहामा एवं प्राकृतिक बदरगाह एवं पोताश्रय हैं। सचार्ड तो यह है कि चारों तरफ घन भाग से घिरा, देश के बीचोबीच देश के आधिक दृश्य प्रदेश में विद्यमान स्वयं भीतरी सागर ही एक बहुत बड़ा प्राकृतिक पोताश्रय है। इसमें ज्वार तरंगों का उठाव भी नगण्य है। नदियाँ भी बहुत कम गिरती हैं एवं मत्तवे की समस्या भी नहीं है।

**भूकम्प :**

जापान के धरातलीय स्वरूप का आधुनिक भूकम्पों के सदम के बाँर झूरा ही रहेगा। यहाँ के वर्तमान धरातल के स्वरूप निर्धारण में भूगर्भिक हतथणों, ज्वालामुखी एवं भूकम्प का भारी प्रभाव रहा है। जापान में लगभग 200 ज्वालामुखी हैं जिनमें से 50-60 क्रियाशील माने जाते हैं। इसी प्रकार वर्ष में लगभग 1500 भूकम्पों के लक्षण हैं। विश्व के किसी अन्य भाग में भूकम्पों का इतना प्रयोग नहीं है। इसलिए इसे कभी-कभी 'भूकम्प का देश' कह कर भी पुकारते हैं। जापान के इतिहास में पन्ने भयंकर ज्वालामुखी विस्फोटों द्वारा प्रस्तुत प्रलय के विवरण से रंगे पडे हैं। वैसे तो ज्वालामुखी जापान के चारों द्वीपों में पाए जाते हैं परन्तु इनका सर्वाधिक केन्द्रिकरण मध्य हांगू में फौगामेना की दरार घाटी प्रदेश में है। यहाँ जापान का प्रसिद्ध विश्वासीन ज्वालामुखी फूजोयामा स्थित है। यह अपने शान्त-स्वरूप, मनोरम दृश्य एवं प्राकृतिक सुबमरती के लिए प्रसिद्ध है लेकिन इसके अन्दर अदृश्य ज्वालामुखी भी अतिशय शक्ति के स्थिति पंडा कर सकती है। सम्भवतः इसीलिए जापानी लोग इसकी पूजा करते हैं। प्राकृतिक सुन्दरता के कारण अन्दर दो

स्वर्ग की उपमा दी जाती है तो फ़िज़ोक ज्वालामुखी जिसमें वे निरंतर दुर्गन्ध युक्त धुंआ निवलता रहता है, को नर्क की उपमा देते हैं ।

ज्वालामुखी वृत्त लावा का जापान की घरातलीय आवृत्ति के निर्माण में भारी हाथ रहा है । सम्पूर्ण मध्य हाँगू में ज्वालामुखी क्रिया के फलस्वरूप उत्पन्न भू-स्वरूप के स्पष्ट दशन किए जा सकते हैं । अतः उन कारणों पर प्रकाश डालना आवश्यक है जो इनके लिए उत्तरदायी हैं । ज्वालामुखी एवं भूकम्प दोनों का आधारभूत कारण एक ही है और वह यह कि जापानी द्वीप पृथ्वी तल के एक अत्यन्त नाजुक, अस्थायी क्षेत्र में विद्यमान है जहाँ अभी भी असतुलन बना हुआ है । अतः निरंतर भूगर्भिक हलचल होती रहती है फलतः ज्वालामुखी विस्फोट एवं भूकम्प होते रहते हैं ।

भूकम्प जापान के जन जीवन में रोजमर्रा की बात है । जन्म से ही आम जापानी इन्हें देखता, महसूस करता आया है अतः वह उनका आदि हो गया है । भूकम्प इनके दैनिक जीवन की व्यवस्थाओं में कोई खास महत्व नहीं रखते । हाँ, सावधानी वश भवन निर्माण पदार्थों में लकड़ी का आधिक्य रखा जाता है । अब तो यहाँ भूकम्प-मुक्त भवन भी बनाए जाने लगे हैं । वैसे जापान के प्रत्येक हिस्से में भूकम्प के घक्के महसूस किए जाते हैं परन्तु भूकम्पों की सघनता और सख्या के आधार पर सान प्रमुख क्षेत्र हैं जिन्हें 'भूकम्प क्षेत्र' की सज़ा दी जाती है । ये हैं—

- 1 होन्शू द्वीप में इशीवारी निचला प्रदेश ।
- 2 फोसामैन्ना घाटी एवं फ्यूजी क्षेत्र ।
- 3 ओसाका से वीवा भीन होते हुए त्मुस्गा तक ।
- 4 भीतरी सागर का पश्चिमी भाग ।
- 5 उत्तरी ब्यूशू में नासू ज्वालामुखी क्षेत्र ।
- 6 जापान सागर का तटवर्ती प्रदेश ।
- 7 पूर्व में महाद्वीपीय चबूतरा तथा जापान गर्त के सहारे-सहारे का क्षेत्र ।

उंची उंची पर्वत श्रेणियों एवं अत्यधिक गहरे समुद्री गर्तों की परस्पर निकटता ही, भूगर्भविदों की राय में, जापान में अत्यधिक मात्रा में ज्वालामुखी एवं भूकम्प आने का कारण है । प्रशांत महासागर के उस हिस्से में जहाँ वह जापान की पूर्वी एवं दक्षिणी सीमा बनाता है, महासागर काफी गहरा है । जापानी द्वीपों के सहारे-सहारे लगातार अनेक गहरे समुद्री गर्त हैं । माँसू गत 30,960 फीट गहरा है । एक घोर यह गर्त 7 टला है और दूसरी घोर इसके ठीक ऊपर दीवारी स्वरूप लिए हुए पर्वत खड़े हैं । इन कारण इस क्षेत्र में भूगर्भिक असतुलन है और निरंतर आंतरिक हलचल रहती है । वस्तुतः इन दो असमान प्रकृति की भूगर्भिक प्रकृतियों (पर्वत श्रेणी एवं समुद्री गर्त) की सन्तुलन पेटो ही

जापान के समस्त भूकम्पों का उदगम स्थल है। यह मिट्टात इस तथ्य से भी समर्थित है कि ज्यादातर भूकम्प-मूल चापाकार पर्वत श्रमों की उन्नतोर या बाहरी दिशा में पाए गए हैं। भीतरी या नतोदर भाग में बहुत कम भूकम्प-मूल अब तक रिकार्ड किए गए हैं।



चित्र-5

ज्वालामुखी विस्फोट भी हल्के भूकम्पों के लिए उत्तरदायी होता है। लेकिन भूकम्पों की पूर्णतया ज्वालामुखी विस्फोट के साथ जोड़ना भ्रान्तात्मक है। वस्तुस्थिति तो यह है कि ज्वालामुखी क्षेत्रों में भीषण भूकम्प कभी घाते ही नहीं। इन क्षेत्रों में भद्रा हल्के किन्म के घक्के लगते हैं। इस तरह ज्वालामुखी तो एक तरह से 'सिपटी बाल्व' का रोल भद्रा करते हैं।<sup>10</sup> निस्संदेह ज्वालामुखी विस्फोटों का प्रधान कारण भी समुद्री पतों की निकटता से उत्पन्न भूगर्भिक हलचल है। एक और तथ्य उल्लेखनीय है कि ज्यादातर भूकम्पों के केन्द्र समुद्रों के अन्दर होते हैं। फलतः समुद्री जल में भारी ज्वार उठना है जिससे तटवर्ती भागों की भीषण हानि उठानी पड़ती है। इस प्रकार के भूकम्पों, जिनके केन्द्र समुद्र में होते हैं, से जन घन की अपार हानि होती है। इनकी तुलना में तो जो भूकम्प धलीय भूकम्प-केन्द्र से सम्बन्धित होता है कम हानिकारक होता है।

टोक्यो-याकोहाना क्षेत्र में 1 डिसेम्बर 1923 को आने वाला भूकम्प ईज शताब्दी का सबसे भीषण भूकम्प था जिनके पचम्बम्प 91,344 मनुष्यों को जान से हाथ धोना पड़ा। आधा टोक्यो नगर बर्बाद हो गया। इस नगर के लगभग 5½ लाख घर ध्वस्त हो गए।<sup>11</sup> इस भयंकर भूकम्प के बाद से ही जापान में क्रिन्पे नावधानी बरती जाने लगी है। धन्प उल्लेखनीय भूकम्पों में 1498 का टोक्यो का (20,000 मरे) 1792 का ह्योमेन तथा हीगो का 15,000 मरे या डूबे) 1844 का शिनागा का (12,000 मृत) 1891 का

10 Stamp L.D-Asia A Regional and Economic Geography p 619

11 Lyde-The Continent of Asia p 705

मीना-श्रीवारी का (7,300 मरे) तथा 1896 का वह भूकम्प प्रमुख है जिसके फलस्वरूप बड़ी ऊँची ज्वार तरंगें सैनारिफ प्रीफैक्चर में 27,000 मनुष्यों को बहाकर ले गईं।<sup>11A</sup>

ज्वालामुखी क्रिया के ही रूप-रूपों में से एक के लगभग 1200 गर्म जल के स्रोत भी उल्लेखनीय हैं जिसका केन्द्रीकरण मुख्यतः ज्वालामुखी क्षेत्रों में ही हुआ है। इनमें से कई स्वास्थ्य केन्द्रों के रूप में विकसित हो गए हैं। भूकम्पों की निरन्तरता ने ऐतिहासिक समय से ही जापान की वस्तु बर्ता को प्रभावित किया है। यहाँ का प्रसिद्ध घटाघर 'कोनेत्सु कीडो', पाच मजिला 'पैगोडा' एवं मन्दिर का विशाल तोरण द्वार 'सैमन' दम प्रसार से बनवाए गए हैं कि उन पर लगातार कई कम्पनों का भी कोई असर नहीं होता।





## जापान . जलवायु दशाएँ

जापान की जलवायु मिश्रित प्रकार की है जिसमें महाद्वीपीय एव सामुद्रिक दोनों प्रकार की जलवायु दशाओं के तत्व मिलते हैं, महाद्वीपीय स्वरूप कुछ ज्यादा उभरा हुआ है। गर्मियों में ऊँचे तथा सर्दियों में नीचे तापक्रम, पर्याप्त वाष्पित तापातर, भ्रक्षणीय स्थिति के अनुसार तापक्रमों की मात्रा में वृद्धि या ह्रास तथा गर्मियों में वर्षा—ये तत्व कुछ ऐसे हैं जो यहाँ की जलवायु के महाद्वीपीय स्वरूप को उभारते हैं। जबकि अधिक वास्तविक एव सामेक्षिक आद्रता, पर्याप्त वर्षा, कम ठंडे जाड़े आदि लक्षणों से यहाँ की जलवायु पर सामुद्रिक प्रभाव स्पष्ट है। साधारणतः जापान को मानसूनी जलवायु वाले प्रदेश में शामिल किया जा सकता है क्योंकि मानसूनी जलवायु का प्रमुख लक्षण मौसम के अनुसार हवाओं की दिशा में परिवर्तन यहाँ भी विद्यमान है। जापान और पूर्वी चीन की जलवायु में काफी साम्य है। द्वीपीय स्थिति होने से जापान के तापक्रम व आद्रता में सशोधन मिलता है। उदाहरणार्थ चीन की सर्दियाँ बहुत ठण्डी होती हैं, वहाँ ध्रुवीय ठण्डी वायु-राशियों का प्रभाव सीधा पड़ता है जबकि जापान तक आते-आते इन वायुराशियों की निचली तह जापान सागर के सम्पर्क से गर्म तथा आर्द्र हो जाती है। इस प्रकार समुद्री प्रभाव के फलस्वरूप जापान अपने सम-भ्रक्षणीय स्थानों, जो विशाल एशिया भूखण्डों में विद्यमान हैं, से जाड़ों में कम ठण्डा तथा गर्मियों में कम गर्म होता है। यहाँ की जलवायु दशाएँ इस दृष्टि से उत्तरी अमेरिका के सम-भ्रक्षणीय पूर्वी तटीय भाग यानी स० रा० अमेरिका के पूर्वी तटीय भागों से मिलती-जुलती हैं।

जलवायु दशाओं के इस मिश्रित स्वरूप की व्याख्या उन परिस्थितियों तथा प्रभावकारी तत्वों के सदृश में की जा सकती है जो यहाँ की जलवायु पर नियंत्रक प्रभाव डालते हैं। इनमें निम्न प्रधान हैं।

### स्थिति, विस्तार, धरातलीय स्वरूप एव आकार

जापान एशिया महाद्वीप के पूर्व में द्वीपीय स्थिति लिए हुए है। साधारणतः इसका उत्तर-दक्षिण विस्तार है। दक्षिणी सिरे से लेकर हौकैडो के उत्तर तक यह लगभग 15 अक्षांशों (30° से 45° उत्तरी अक्षांश) में फैला है। चारों ओर समुद्र से घिरा होने के कारण हर तरफ आने वाली वायु राशियों को जापान में प्रवेश से पहले समुद्रों के ऊपर होकर गुजरना पड़ता है जिससे उनके भौतिक लक्षणों—तापक्रम, आद्रता आदि, में सशोधन हो जाता है। यही कारण है कि यहाँ जाड़े सुहावने एव गर्मियाँ ठण्डी होती हैं।

द्वीपों की विस्तार-दिशा का भी अपना एक प्रभाव है विशेषकर वर्षा-मात्रा की दृष्टि से। यहाँ अधिकतर वर्षा उन आर्द्र हवाओं से होती है जो प्रशांत से उठकर दक्षिणी-पूर्वी मानसून के रूप में यहाँ आती हैं और जापान को पार करते समय यहाँ के पर्वत क्रमों से

टकरा कर वर्षा करती हैं। अगर जापानी द्वीपों की विस्तार दिशा उत्तर-दक्षिण न होकर पूर्व-पश्चिम होती तो ये हवाएँ या जाड़ों में चलने वाली उत्तरी-पश्चिमी हवाएँ पर्वतों की बगल से होकर निकल जाती हैं और तब संभव है इन द्वीपों में इतनी वर्षा न होती। अतः न केवल द्वीपों की विस्तार दिशा वरन् पर्वतों की विस्तार दिशा (द्वीप विस्तार दिशा के अनुरूप ही उत्तर-दक्षिण) एवं घातल में उच्च प्रदेशों का आधिक्य—ये दोनों तत्व भी अपना प्रभाव रखते हैं।

आकार का भी अपना प्रभाव है। जापान के तट अत्यन्त बड़े-फटे हैं। बहुत सी जगह समुद्री बाड़े बल के अन्दर तक चली गई हैं। भीतरी सागर के रूप में एक विशाल जलशय देश के भीतर ही है। शायद देशों में कोई भी स्थान समुद्र से 250 मील से ज्यादा दूर नहीं है। इस प्रकार अनेक खाड़ियाँ, भीतरी जलशय, अमल्य तटीय-बन्दारों के रूप में भीतर तक घुसा हुआ समुद्र प्रत्यक्ष एवं परोक्ष रूप में यहाँ की मौसमी दशाओं को प्रभावित करता है। इससे यहाँ के निवासियों को मौसम सम्बन्धी दोहरा लाभ है। एक तो यहाँ जमवायु की अतिशयताएँ समाप्त होती हैं दूसरे मौसम में परिवर्तन होता रहता है। मौसम की एकरूपता नहीं सताती। ये दोनों लक्षण शारीरिक स्वास्थ्य एवं मानसिक कार्य कुशलता के लिए शुभ हैं। यह स्थिति (अक्षांसीय एवं द्वीपीय) का ही परिणाम है कि यहाँ जाड़ों में तापक्रम कभी हिमांक तक नहीं पहुँचता, औसतन 40° फॅ० रहता है। इसके विपरीत गर्मियों में ठण्डापन होता है, 60°-65° फॅ० से अधिक ऊँचे तापक्रम नहीं हो पाते। ये स्थितियाँ मानव विकास के लिए आदर्श मानी जाती हैं।

एशिया जैसे विशाल भूखण्ड की निकटता भी अपना प्रभाव डालती है। जापान वस्तुतः दो विपरीत स्वभाव वाले भू भागों के मध्य स्थित है। पूर्व में दुनिया का सबसे बड़ा जलशय प्रशांत महासागर स्थित है तो पश्चिम में पृथ्वी मंडल का सबसे विशाल भूखण्ड (एशिया)। अगर वायु मंडलीय क्रिया-प्रक्रियाओं की जटिलता को थोड़ी देर के लिए अनदेखा करके विचार किया जाए तो मालूम होगा कि जापान के दोनों पड़ोसियों (एशिया एवं प्रशांत महासागर) की सूर्य ताप के प्रति भिन्न प्रतिक्रिया होना स्वाभाविक है जिसका अन्ततः परिणाम यह होता है कि दोनों के ताप और वायु-दबाव में अन्तर होता है। वायु दबाव सम्बन्धी यह अन्तर ही वायुगति को जन्म देता है।

गर्मियों के दिनों में जब सूर्य उत्तरी गोलार्ध में सीधा चमकता है तो एशिया भूखण्ड विशेषकर मध्य एशिया का भाग तपने लगता है और यहाँ निम्न दबाव केन्द्र विकसित हो जाता है। इन दिनों प्रशांत एवं हिन्द महासागरीय जल राशियों का तापक्रम कम एवं वायुदबाव अपेक्षाकृत अधिक होता है। फलतः समुद्र की ओर से एशिया निम्न वायु दबाव केन्द्र की ओर हवाएँ चलने लगती हैं। यही मानसून है। जन की धार से धाने के वारण ये आर्द्रतायुक्त होती हैं। जापान इनके रास्ते में पड़ता है अतः ये पर्वतों से टकराकर वर्षा करती हैं।

जाडो में ठीक इसके विपरीत दशाएँ होती हैं। इन दिनों एशिया भूखण्ड में उच्च दबाव एक प्रति चक्रवातीय दशाएँ होती हैं। प्रशांत एक हिंद का जल गर्म होता है। अतः एशिया भूखण्ड विशेषकर साइबेरिया से प्रशांत महासागर की ओर हवाएँ चलती हैं। यह भाग से आने के कारण में झूलत शुष्क एक ठंडी होती है। जापान सागर को पार करते समय कुछ भारंता से लेती है, तापक्रम भी संशोधित हो जाते हैं। अतः जापान के पश्चिमी तट भागों पर कुछ वर्षा भी कर देती है।

## वायु राशियाँ

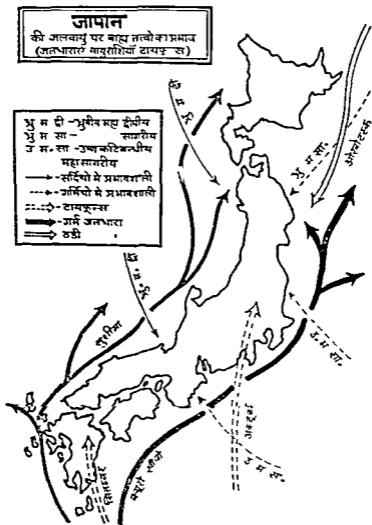
गर्मियों में जापान तीन प्रमुख वायु राशियों के प्रभाव में होता है।

- (घ) क्षेत्रीय पटुभा।
- (ब) दक्षिणी-पश्चिमी मानसून।
- (स) उष्ण कटिबंधीय पूर्वा।

क्षेत्रीय पटुभा हवाएँ 40° उत्तरी अक्षांश से ऊपर चलती हैं, उत्तरी जापान इनके प्रभाव में होता है। ये मसूरिया और कोरिया को पार कर जापान तक पहुँचती हैं। इन हवाओं के दक्षिण में गठितवाली दक्षिणी पश्चिमी हवाएँ चलती हैं। ये वायु राशि अन्य कोई नहीं बरन् दक्षिणी-पश्चिमी मानसून है जो विषुवत रैखिक प्रदेशों में हिन्द महासागर से उठकर भारतीय उप-महाद्वीप को पार करते हुए उपोष्णीय चीन में होते हुए जापान तक पहुँचने हैं। जापान में इनकी दिशा दक्षिण पश्चिमी होती है। ये वायु राशियाँ जो मौसम विज्ञान की भाषा में 'सामुद्रिक विषुवत रैखिक वायु राशि' के नाम से जानी जाती हैं भारी मात्रा में भारंता युक्त होती हैं तथा गर्मियों में पूर्वी एशिया के अतिरिक्त भागों में (40° उत्तरी अक्षांश के दक्षिण में) इन्हीं से वर्षा होती है।

गर्मियों में चलने वाली तीसरी प्रमुख वायुराशि उष्ण कटिबंधीय पूर्वा जापान में दक्षिण दिशा से प्रवेश करती है। इन गर्मियों के दक्षिण-पूर्वी मानसून के नाम से भी पुकारते हैं। इन हवाओं का जन्म उत्तरी प्रशांत महासागर में विकसित शीतलावाता उपोष्णीय उच्च दबाव क्षेत्र से माना जाता है। जापान और चीन में इस उष्ण कटिबंधीय सामुद्रिक वायु राशि से भी पर्याप्त वर्षा होती है। यह निश्चित करना कठिन है कि दक्षिणी-पश्चिमी मानसून और इनमें से कौन ज्यादा भारंता जापानी क्षेत्र में प्रदान करता है। फिर भी, ऐसा माना जाता है कि विषुवत रैखिक या भारतीय दक्षिणी-पश्चिमी मानसून इस दक्षिणी-पूर्वी मानसून की अपेक्षा ज्यादा वर्षा के लिए उत्तरदायी है। इसका एक आधार यह माना जाता है कि दक्षिणी-पश्चिमी मानसून ज्यादा भारंता-युक्त एक अस्थिर प्रवृत्ति का होता है जबकि शीतलावाता उच्च दबाव क्षेत्र से उत्पन्न दक्षिणी-पूर्वी मानसून में केवल निचली पतों में ही भारंता होनी है, ऊपरी पतें शुष्क होती हैं।<sup>14</sup>

प्रथम एव द्वितीय वायु राशियो यानी क्षेत्रीय पछुमा एव दक्षिणी-पश्चिमी मानसून को पृथक् कर पश्चिम से पूव एव उत्तर-पूर्व की ओर प्रयाण करने वाला ध्रुवीय सीमात भी गर्मियों के मौसम का उल्लेखनीय तत्व है। ध्रुवीय महाद्वीपीय वायुराशि से सम्बन्धित यह सीमात क्षेत्रीय पछुमा एव दक्षिणी-पश्चिमी मानसून से मिलने पर वायु विक्षोभ उत्पन्न करता है। उत्तरी चीन एव उत्तरी जापान की कुछ वर्षा इनके फलस्वरूप भी होती है। ये वायु विक्षोभ प्रायः मध्य एव उत्तरी चीन से जापान की ओर प्रवाहित होते हैं। इनका कोई निश्चित समयांतर नहीं होता। किए गए रिकार्डों से पता चलता है कि ये जापान



चित्र-6

को पार करके आगे एल्युशियन और ब्रलास्का होकर अमेरिका तक पहुँच जाते हैं। गर्मियों के दिनों में ही कुछ उष्ण कटिबंधीय चक्रवात भी जापान के ऊपर होकर मुख्य भूमि की तरफ जाते हैं। इनके साथ प्रायः बदली आवरण, वर्षा और आर्द्रता की अधिकता होती है। यह वर्षा भलूचा के पकाव के लिए बड़ी उपयोगी होती है अतः इसे भलूचा वाली वर्षा के नाम से भी पुकारते हैं।<sup>13</sup>

जाडों के दिनों में जापान पर दो वायु राशियों का प्रभाव रहता है। चूंकि इन दोनों की दिशा और भौतिक लक्षण लगभग मिलते-जुलते होते हैं अतः सम्मिलित प्रभाव काफी शक्तिशाली रूप से लेता है। जाडों के दिनों में जब सूर्य दक्षिणी गोलार्द्ध में होता है तो साइबेरिया में तापक्रम बहुत नीचे होते हैं। यहाँ शक्तिशाली उच्च दबाव केन्द्र स्थापित हो जाता है। इस उच्च दबाव केन्द्र से प्रशांत महासागर में स्थित निम्न दबाव केन्द्रों की ओर हवाएँ जाती हैं। इन हवाओं की दो शाखाएँ जापान के ऊपर होकर गुजरती हैं। प्रथम, जो कि पूर्व में एल्युशियन निम्न भार केन्द्र की ओर जाती है। जापान के ज्यादातर भाग इसी प्रभाव में होते हैं। द्वितीय, जो दक्षिण में चीन सागर से आगे स्थित विपुवत रैखिक निम्न भार केन्द्र की ओर जाती है। जापान का दक्षिणी भाग इसके प्रभाव में होता है। वस्तुतः महाद्वीपीय अधिक भार केन्द्र की ओर से घड़ी की सूई की गति दिशा में हवाएँ चलती हैं जापान में इनकी दिशा प्रायः पश्चिम से पूर्व की ओर होती है अतः इन्हीं दिनों जापान के ऊपर होकर ध्रुवीय महाद्वीपीय वायु राशियाँ गुजरती हैं। इस प्रकार ध्रुवीय ठंडी वायु राशियों तथा पश्चिम से पूर्व दबावी अन्तर से चलने वाली हवाओं (साइबेरिया उच्च से एल्युशियन निम्न की ओर) के मिश्रण से जाडों में मानसून का निर्माण होता है। यह काफी ताकतवर हो जाता है। एक दम ठंड बढ जाती है। ऊँचे भागों में बर्फ भी जम जाती है। इन्हीं दिनों कई चक्रवात जो यांग्टी सीक्यांग की घाटी से पूर्व की ओर यात्रा कर रहे होते हैं जापान के ऊपर होकर गुजरते हैं।

### चक्रवात :

निस्संदेह जापान की अधिकतर वर्षा दक्षिणी-पश्चिमी यानी सामुद्रिक विपुवत रैखिक एव उपोष्णीय यानी दक्षिणी-पूर्वी हवाओं से होती है लेकिन चक्रवातों का भी यहाँ की मौसमी दशाओं में कम महत्व नहीं। ये हर एक मौसम में आते हैं। गर्मियों में जब आते हैं तो गर्म-आर्द्र हवाओं को ऊपर उठने को विवश करते हैं अतः वर्षा होती है। यही बात हर मौसम में सत्य है।

जाडों के दिनों में जापान निरंतर चक्रवातीय प्रवाह से प्रभावित रहता है। ये चक्रवात एशिया भूखण्ड से विपेयकर क्षेत्रीय पछुमा हवाओं के 'जोन' से पूर्व की तरफ आते हैं। इनके दो मार्ग भली-भाँति पहचाने जा सकते हैं। एक उत्तर में साइबेरिया तथा मचूरिया

से और दूसरा दक्षिणी चीन से पूर्व की ओर। जापान क्षेत्र में आकर ये दोनों चक्रवातीय क्षायाएँ मिल जाती हैं परिणाम यह होता है यहाँ भीषण चक्रवातीय दवाएँ हो जाती हैं। गर्मियों के चक्रवात यद्यपि सग्या और प्रभाज की दृष्टि से अपेक्षाकृत कमजोर होते हैं परन्तु वर्षा कराने में इनका बड़ा हाथ होता है क्योंकि ये उष्ण कटिबंधीय सामुद्रिक तथा विषुवत रेखिक सामुद्रिक के साथ चलते हैं और उन्हें ऊपर उठाते हैं। इनमें से कुछ सीमातो से भी उत्पन्न होने हैं। यहाँ चलने वाली तूफानी आँविया 'टाय फूस' गर्मियों के शक्ति-शाली चक्रवात हैं। ये प्रायः गर्मियों के अंत या पतझड़ के प्रारम्भ में आते हैं और आने के साथ तटवर्ती क्षेत्रों में बहुर मचा देते हैं। इनके अचानक और अप्रत्याशित आगमन से कई बार नावें उलट जाती हैं, छत्रें उलट जाती हैं और समुद्र में डूब जाते हैं। कई बार इनके साथ भारी वर्षा होती है। इनका स्वरूप लगभग वंसा ही होता है जैसा मैक्सिको की खाड़ी (स० रा० अमेरिका) में 'हरोवेन्स' का।

### समुद्र एव जल धाराएँ

चारों ओर समुद्रों की उपस्थिति ने जापान की जलवायु की 'भ्रति' अवस्थाओं की सम्भावनाओं को समाप्त कर बड़ा सुहावना कर दिया है। निस्संदेह, ध्रुवीय महादीपीय वायुराशियाँ साइबेरिया या चीन में भयानक ठंड प्रस्तुत कर देती हैं पर जापान तक पहुँचने के लिए उन्हें जापान सागर की पार करना पड़ता है। 300 से 900 कि० मीटर की दूरी में इन वायुराशियाँ की निचली पर्तों का तापक्रम कुछ ऊँचा हो जाता है, आद्रता भी बढ़ जाती है। यही कारण है कि जापान के जाडों के तापक्रम उन्हीं अक्षांशों में स्थित महादीप के स्थानों से ऊँचे रहते हैं। यही नहीं पश्चिमी भाग में पर्याप्त वर्षा भी हो जाती है। वर्षा कितनी हो हम जान पर निर्भर करता है कि उन हवाओं ने जापान सागर को जहाँ पार किया है वहाँ सागर की चौड़ाई कितनी है। दूसरे शब्दों में उन हवाओं ने आद्रता कितनी ली है।

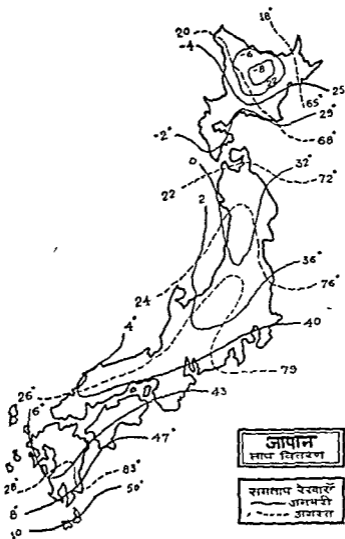
जापान के पास होकर दो जल धाराएँ गुजरती हैं। गम जल धारा क्यूरोसीवो तथा ठंडी जलधारा ओगोटस्क। गम जलधारा दक्षिण से तथा ठंडी जलधारा उत्तर से आती है। गम जलधारा क्यूरोसीवो जापान के दक्षिणी सिरे पर दो भागों में बँट जाती है। एक छोटी सी शाखा सुशीमा जलडमरूमध्य में होकर जापान सागर में चली जाती है। इसे सुशीमा धारा के नाम से जानते हैं। क्यूरोसीवो जापान के पूर्वी तट के सहारे सहारे टोक्यो या 35° उत्तरी अक्षांश तक पहले उत्तर दिशा में बहती है वहाँ से थोड़ा उत्तरी-पूर्वी रूप ले लेती है। इस धारा का गर्मियों में तापक्रम 80° फे० तथा जाडों में 60° फे० रहता है। जाडों के दिनों में जब पश्चिमी तट तो आने वाली वायुराशियों से गर्मी और आद्रता प्राप्त कर लेते हैं और पूर्वी तट पीछे पड़ जाने हैं तो धारा की उपस्थिति का लाभ प्रत्यक्षतः दिव्यता है। वस्तुतः इसी के कारण पूर्वी तट भी सुहावने, भ्रम ठंडे जाड़े युक्त होता है।

मोखोटस्क ठंडी धारा उत्तर से जापान के पूर्वी तट के सहारे-सहारे दक्षिण की ओर आती है तथा 35° उत्तरी अक्षात् से आस पास क्यूरोसीवो के नीचे दबकर (ठंडा पानी नीचे गर्म ऊपर) समाप्त हो जाती है। जापान सागर में पानी ठंडा रहता है परन्तु मोखोटस्क की पश्चिमी शाखा का स्पष्ट स्वरूप नहीं है। इस ठंडी धारा से इतना लाभ तो होता ही है कि पूर्वी तट प्रदेशों की गर्मियाँ ठंडी हो जाती हैं क्योंकि यह धारा तापक्रम कम कर देती है। इसके कारण उत्तरी हांगू तथा होकैडो क्षेत्र में कुहरा, घुँब छाया रहता है।

### तापक्रम .

जापान की द्वीपीय स्थिति तथा उसकी जलवायु पर निकटवर्ती जलाशयों के सशोधक प्रभाव के आधार पर साधारणतः यह अनुमान किया जाता है कि यहाँ के तापक्रमों में ज्यादा उतार-चढ़ाव नहीं होने लगे। परन्तु असलियत यह है कि एशिया भूखंड की निकटता ने यहाँ के तापक्रमों को महाद्वीपीय स्वरूप दे दिया है। फलतः सर्दियों में तापक्रम नीचे और गर्मियों में काफी गरम बातावरण रहता है। सर्दियों में तापक्रमों को नीचा करने में साइबेरिया की ओर से चलने वाली वायुमण्डलियों का पर्याप्त सहयोग रहता है। इन सबका परिणाम यह हुआ है कि अनपेक्षित रूप से जापान के तापक्रम सम अक्षांसीय स्थानों से ज्यादा उतार-चढ़ाव एवं तापांतर युक्त होने हैं। जैसाकि पूर्वोक्तेव है, जापान की जलवायु दशाएँ स० रा० अमेरिका के दक्षिणी-पूर्वी राज्यों से मिलती हैं। परन्तु दोनों की तुलना करने पर जापान की जलवायु में महाद्वीपीय तत्व की प्रधानता सुस्पष्ट हो जाती है। जाड़े और बसन्त में जापानी नगरों के तापक्रम उनके सम अक्षांसीय स्थिति अमेरिकन नगरों (अटलांटिक तट प्रदेश में) से कहीं कम होने हैं।

जनवरी में औसत तापक्रम 15° फं० से लेकर 45° फं० तक होने हैं। यदा, उत्तरी एवं मध्य होकैडो में 15° से 20° फं०, मध्य जापान के निचले प्रदेशों में 35° से 40 फं० तक एवं क्यूसू के धुर दक्षिण में 45° फं० तापक्रम होते हैं। तापक्रम वितरण पर अक्षांसीय स्थिति का प्रभाव स्पष्ट है। औसतन प्रत्येक अक्षांश पर 26° फं० का अंतर पड़ जाता है। 32° फं० यानी हिमांक ताप रेखा उत्तरी हांगू के तिब्बत और सैडोई प्रदेशों में होकर गुजरती है जो 38°-39° उत्तरी अक्षात् में स्थित है। समताप रेखाएँ जनवरी के दिनों में दक्षिण की तरफ हूक का आकार लिए मुड़ी होती हैं जो स्पष्टतः ऊँचाई का प्रभाव प्रकट करती हैं। इन रेखाओं के इस प्रकार के झुकाव से समुद्री प्रभाव भी स्पष्ट होता है। जापान के प्रशांत तटीय दानी पूर्वी एवं जापान सागर तटीय दानी पश्चिमी भागों के तापक्रमों में कोई खास अंतर नहीं हो पाता। शायद इसके लिए यहाँ साइबेरियन ठंडों हवाएँ पश्चिम से प्रवेश करती हैं, पूर्वी एवं पश्चिमी तटों के तापक्रमों में कोई विशेष अंतर नहीं है। वस्तुतः जितना तापक्रम इन ठंडी हवाओं से नीचा होता है सगन्ना उतना ही जापान सागर के प्रभाव से बड़ जाता है। दूसरे, जापान सागर तटीय क्षेत्र में जाड़े के दिनों में बदली आवरण रहता है जिससे रात में तापक्रम ज्यादा नीचे नहीं हो पाते।



चित्र-7

गर्मिया में तापक्रम भी ऊँचे होते हैं और हवा में आद्रता की मात्रा भी ज्यादा। अतः इन दिनों धुर उत्तरी भाग को छोड़कर दोप जापान में सही गर्मी का जैसा वातावरण होता है। मध्य एवं दक्षिणी जापान में जुलाई के तापक्रम 77° से 80° फे० तक होते हैं। अगस्त का महीना कुछ ज्यादा गर्म होता है। इन दिनों दक्षिण के कुछ भाग की अवस्था तो ठीक आद्र-उष्ण की कटिबंधीय क्षेत्रों जैसी हो जाती है। उत्तरी जापान यानी हानू के उत्तरी भाग में तापक्रम 72° से 75° तक एवं होंशू में 65° से 70° तक होते हैं। इस प्रकार उत्तरी जापान का मौसम इन दिनों न्यूजीलैंड प्रदेश (स० रा० अमेरिका) जैसा होता है। इन दिनों उत्तर से दक्षिण की घोर प्रति अभास तापक्रम लगभग 13° फे०



की दर से बटते हैं जो जाडों की गति (26) से लगभग भापी है। हीकेडो एव उत्तरी हांगू के पूर्वी तटों पर ओक्टोस्व ठंडी धारा के कारण तापक्रम अपेक्षाकृत कम (60° फॅ०) होने हैं।

पाले वाले दिनों की संख्या दक्षिण से उत्तर की ओर क्रमशः बढ़ती जाती है यथा हीकेडो में पाले रहित दिनों की संख्या 120 है। जो हांगू के मध्य में 150-160 तथा दक्षिणी एव दक्षिणी-पूर्वी भागों में 240 दिन है। यहाँ फसला की वृद्धि-भ्रवधि एव पाले रहित दिनों की संख्या में बड़ा साम्य है। इन प्रकार क्यूशू, शिकोकू एव हांगू द्वीप के दक्षिण एव दक्षिणी-पूर्वी भाग में चावल की दो फसलें आपानी से बोई जा सकती हैं जबकि उत्तरी हांगू एव हीकेडो में केवल एक। टोक्यो के आसपास कराटो के मैदान में वृद्धि-भ्रवधि लगभग 215 तथा नगोया के मैदान में 207 दिन लम्बी होनी है। यही भ्रवधि पाले रहित दिनों की भी है।

### वर्षा वितरण

वर्षा की दृष्टि से जापान को भाई कहा जा सकता है। जापान का कोई भाग ऐसा नहीं है जहाँ शुष्कता की समस्या हो। अपने सम भ्रशासीय एशियाई देशों जैसे कोरिया या चीन की तुलना में यहाँ वर्षा वितरण मौसम, स्थान एव मात्रा की दृष्टि से काफी सम है। गर्मियों में तो कई भाग जापान के ऐसे होने हैं जहाँ एशियायी सम भ्रशासीय क्षेत्रों से दुगुनी वर्षा हो जाती है। इसी प्रकार जाडों के दिनों में कोरिया या चीन के भाग शुष्क रहने हैं पर जापान में ऐसी कोई समस्या नहीं। यह सब सम्भवतया जापान की द्वीपीय स्थिति के कारण है। दूसरे, देश के प्रत्येक भाग में हवाओं के रुव के मार्ग में दीवाल जैसे सडे हुए पर्वत-श्रम वर्षा करवाने में सहायक होने हैं।

सर्वाधिक वर्षा दक्षिणी एव दक्षिणी-पूर्वी तटीय भागों में होती है जहाँ वर्ष का औसत 80 से 120 इंच तक का होता है। सभे में तीन क्षेत्र सर्वाधिक वर्षा वाले क्षेत्रों में रखे जा सकते हैं। ये हैं—

(1) पूर्वी या प्रशांत तटीय भाग, 35° उत्तरी भ्रशांत के दक्षिण में जहाँ होकर न केवल दक्षिणी-पूर्वी मानसून गुजरने हैं बरन् चक्रवात भी वर्षा प्रदान करते हैं।

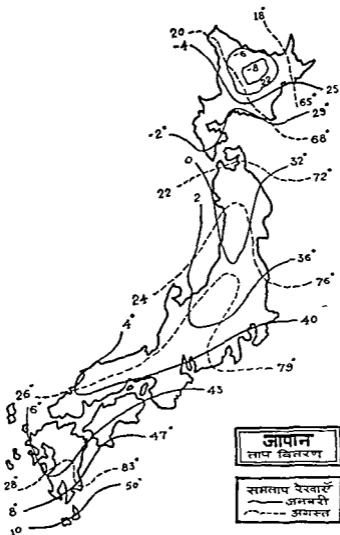
(2) जापान सागरीय तट 35° उत्तरी भ्रशाम के उत्तर में जहाँ जाडों के मानसूनो से भी वर्षा होती है।

(3) मध्य हांगू के उच्च प्रदेश।

इन तीन भागों की तुलना में कुछ ऐसे भी भाग हैं जहाँ देश के औसत से भी कम वर्षा होती है। इन भागों में औसत 40 इंच रहता है। ये निम्न हैं—

(1) हीकेडो का अधिकांश भाग।

(2) उत्तरी हांगू का प्रशांत तटीय भाग।



चित्र-7

गर्मियों में तापक्रम भी उँचे होते हैं और हवा में आर्द्रता की मात्रा भी ज्यादा। अतः इन दिनों पुर उत्तरी भाग को छोड़कर शेष जापान में मही गर्मी का जैसा वातावरण होता है। मध्य एवं दक्षिणी जापान में जुलाई के तापक्रम 77° से 80° फं० तक होते हैं। अग्रस्त का महीना कुछ ज्यादा गर्म होता है। इन दिनों दक्षिण के कुछ भागों की अवस्था तो ठीक आर्द्र-उष्ण की कटिबंधीय क्षेत्रों जैसी हो जाती है। उत्तरी जापान यानी हांगू के उत्तरी भाग में तापक्रम 72° से 75° तक एवं हौरेडो में 65° से 70° तक होते हैं। इस प्रकार उत्तरी जापान का मौसम इन दिनों न्यूजीलैंड प्रदेश (सं० रा० अमेरिका) जैसा होता है। इन दिनों उत्तर से दक्षिण की ओर प्रति अभास तापक्रम लगभग 13° फं०

की दर से बढ़ते हैं जो जाडों की गति (26) से लगभग घायी है। हौकेडो एव उत्तरी हांसू के पूर्वी तटों पर ओक्टोस्व ठंडी धारा के कारण तापक्रम अपेक्षाकृत कम (60° फॅ०) होने हैं।

पाले वाले दिनों की संख्या दक्षिण से उत्तर की ओर क्रमशः बढ़ती जाती है यथा हौकेडो में पाले रहित दिनों की संख्या 120 है। जो हांसू के मध्य में 150-160 तथा दक्षिणी एव दक्षिणी-पूर्वी भागों में 240 दिन है। यहाँ फसलों की वृद्धि-प्रवृद्धि एव पाले रहित दिनों की संख्या में बड़ा साम्य है। इस प्रकार क्यूशू, शिकोकू एव हांसू द्वीप के दक्षिण एव दक्षिणी-पूर्वी भाग में चावल की दो फसलें आसानी से बोई जा सकती हैं जबकि उत्तरी हांसू एव हौकेडो में केवल एक। टोक्यो के आसपास क्वाटो के मैदान में वृद्धि-प्रवृद्धि लगभग 215 तथा नगोया के मैदान में 207 दिन लम्बी होती है। यही अवधि पाले रहित दिनों की भी है।

### वर्षा वितरण :

वर्षा की दृष्टि से जापान को आर्द्र कहा जा सकता है। जापान का कोई भाग ऐसा नहीं है जहाँ शुष्कता की समस्या हो। अपने सम अक्षांसीय एशियाई देशों जैसे कोरिया या चीन की तुलना में यहाँ वर्षा वितरण मौसम, स्थान एव मात्रा की दृष्टि से काफी सम है। गर्मियों में तो कई भाग जापान के ऐसे होने हैं जहाँ एशियायी सम अक्षांसीय क्षेत्रों से दुगुनी वर्षा हो जाती है। इसी प्रकार जाडों के दिनों में कोरिया या चीन के भाग शुष्क रहते हैं पर जापान में ऐसी कोई समस्या नहीं। यह सब सम्भवतया जापान की द्वीपीय स्थिति के कारण है। दूररे, देश के प्रत्येक भाग में हवाओं के रुख के मार्ग में दीवाल जैसे खंडे हुए पर्वत-श्रम वर्षा करवाने में सहायक होते हैं।

सर्वाधिक वर्षा दक्षिणी एव दक्षिणी-पूर्वी तटीय भागों में होती है जहाँ वर्षा का औसत 80 से 120 इंच तक का होता है। सशेष में तीन क्षेत्र सर्वाधिक वर्षा वाले क्षेत्रों में रखे जा सकते हैं। ये हैं—

(1) पूर्वी या प्रशांत तटीय भाग, 35° उत्तरी अक्षांश के दक्षिण में जहाँ होकर न केवल दक्षिणी-पूर्वी मानसून गुजरते हैं वरन् चक्रवात भी वर्षा प्रदान करते हैं।

(2) जापान सागरीय तट 35° उत्तरी अक्षांश के उत्तर में जहाँ जाडों के मानसून से भी वर्षा होती है।

(3) मध्य हांसू के उच्च प्रदेश।

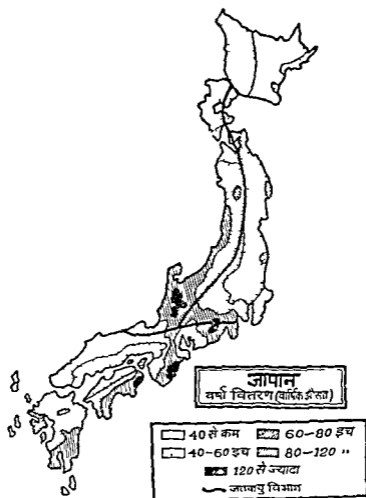
इन चीन भागों की तुलना में कुछ ऐसे भी भाग हैं जहाँ देश के औसत से भी कम वर्षा होती है। इन भागों में औसत 40 इंच रहता है। ये निम्न हैं—

(1) हौकेडो का अधिकांश भाग।

(2) उत्तरी हांसू का प्रशांत तटीय भाग।

(3) भीतरी सागर बेसिन का मध्य भाग ।

(4) मध्य हीनू में कुछ अन्तरपर्वतीय बेसिन ।



चित्र-8

जापान के अधिकांश भागों में वर्षा गर्मियों के दिनों यानी जून से सितम्बर तक के महीनों में होती है। समस्त उपोष्णोष्ण जापान में इन दिनों की वर्षा मात्रा जाहो के शुष्क दिनों की वर्षा से 5-6 गुनी होती है। यही गुण जापान की मानसूनी जलवायु के निकट ले जाता है। उत्तर में यानी होन्शू द्वीप के वर्षा वितरण में इतना मौसमी वैभिन्न्य नहीं मिलता। वहाँ प्रत्येक माह में कुछ न कुछ वर्षा अवश्य होती है।

निम्न सारिणी द्वारा जापान के विभिन्न प्रदेशों के प्रतिनिधि नगरों में ताप-वर्षा का वितरण स्वरूप स्पष्ट है।

प्रतिनिधि नगरों के जलवायु-आंकड़े

क्षेत्र	वर्षा (सेंटी मीटरों में)														
	औ० तापक्रम(फै०)	अवसा जनवरी	वृद्धि वर्षा के दिन	ज०	फ०	मा०	म०	म०	जून	जु०	अग स्त	सित०	अ०	न०	दि०
1. हिरोशिमा (द.प. जापान)	80	39	221	46	60	106	154	140	257	21.1	113	201	114	61	52
2. टोकियो (मध्य जापान)	78	38	215	48	76	108	134	145	174	146	164	246	222	92	57
3. यागासा (उत्तरी दक्षिण)	75	29	168	100	70	76	78	78	93	140	140	139	106	87	11.9
4. कुशीरो (शिकोकू)	64	20	141	52	36	67	90	93	111	115	141	153	116	74	50

भारत-दी क्लाइमेटोलॉजिकल एटलस ऑफ जापान (टोबयो-1948)  
ट्रिवाथा जी टी (जापान) से साभार ।

## मौसमी स्वरूप

जाडो के दिनों में जापान उन ठंडी हवाओं के प्रभाव में रहता है जो साइबेरिया 'उच्च' में एल्युशियन निम्न दबाव केन्द्र की ओर चलती हैं। जापान में इनकी दिशा प्रायः उत्तर-पश्चिम से द० पूर्व होती है। ये हवाएँ मूलतः शुष्क होती हैं परन्तु जापान सागर पर होकर गुजरने के फलस्वरूप आर्द्रता युक्त हो जाती हैं। फलस्वरूप जापान सागर के तटीय प्रदेशों में बदली आवरण रहता है वर्षा भी होती है। प्रशांत तटीय प्रदेशों में इन दिनों खुला एवं स्वच्छ आकाश होता है। परन्तु प्रतिचक्रवातीय वे दशाएँ बदलती रहती हैं। एक सप्ताह उत्तरी पश्चिमी ठंडी हवाएँ चलती हैं, दूसरे सप्ताह बद हो जाती हैं, आकाश खुल जाता है। कुछ दिनों बाद फिर ये जाडो के मानसून जिनमें ध्रुवीय महा-द्वीपीय ठंडी वायुराशियों का प्राणाय होता है चलने लगती हैं। इनके सीमांत प्रदेशों में चक्रवात भी उत्पन्न होते रहते हैं। समस्त हांसू में तापक्रम 32° और 40 फे० के बीच रहते हैं जो मानसिक एवं शारीरिक विकास के लिए आदर्श है। जापान के ध्रुव उत्तरी एवं दक्षिणी भागों के ताप क्रमों में इन दिनों भारी अन्तर हो जाता है। हौकेडो के भीतरी भागों में इन दिनों तापक्रम 15-20 फे० जबकि कंबूशू एवं शिकोकू में 45 फे० तक हो जाता है।

जनवरी के तापक्रमों पर जलधाराओं का प्रभाव स्पष्टतः परिलक्षित होना है। ध्रुवीय ठंडी वायुराशियों के मार्ग में पड़ने के कारण पश्चिमी तट प्रदेशों में तापक्रम नीचे होने की सम्भावना लगती है परन्तु वास्तव में ऐसा नहीं है। क्यूरोसीवो की शाखा के रूप में सुशीमा जलधारा उत्तरी-पश्चिमी ठण्डी हवाओं की निचली पतों के तापक्रमों को उँचा कर देती है।<sup>14</sup> इसके विपरीत पूर्वी तट, चाहे पर्वतीय श्रृंखला के कारण ध्रुवीय ठण्डी वायुराशियों से उतने प्रभावित नहीं हो पाते परन्तु तापक्रम नीचे ही रहते हैं जिसका प्रधान कारण ओखोटस्क की ठंडी धारा है जो पूर्वी तटों के सहारे-सहारे बहती है। अन्य मानसूनी प्रदेशों की तरह जाडो में जापान में भी वर्षा कम होती है परन्तु शुष्कता उतनी नहीं होती जितनी एशिया के मुख्य भूखंड में। पश्चिमी तट प्रदेशों में पर्याप्त वर्षा होती है। इस वर्षा का ज्यादातर भाग हिम के रूप में होता है क्योंकि इन दिनों जापान में पश्चिमी क्षेत्रों में तापक्रम हिमांक से नीचे रहते हैं। पूर्वी तट प्रायः शुष्क ही रहते हैं। ठंडी ध्रुवीय हवाओं में आर्द्रता का मिश्रण हो जाने से ये उतनी पानी और दुबदायी नहीं होती जितनी कि चीन के भागों में।

वसंत ऋतु में चक्रवातों के आधिक्य के कारण मौसम परिवर्तनशील रहता है। इन दिनों तक भी महाद्वीपीय ध्रुवीय एवं सामुद्रिक ध्रुवीय वायुराशियाँ गतिशील रहती हैं। इनके सीमांतों से मिलकर विस्फाल वायु विसोमों का जन्म होता है। मई के महीने में साइबेरियन उच्च दबाव केन्द्र कमजोर होने लगता है और इसी के साथ हवाओं की गति

भी धीमी हो जाती है। इधर दक्षिण से सामुद्रिक विपुवत रेखिक एव उष्ण कटिबन्धीय सामुद्रिक वायुराशियाँ प्रारम्भ हो जाती है जो क्रमशः ध्रुवीय हवाओं का स्थान लेती है।

गर्मियों के दिनों में जापानी क्षेत्र में जो हवाएँ चलती हैं उनमें दो प्रमुख हैं। इनमें प्रथम है उत्तर से चलने वाली ओक्टोस्क वायुराशि जो समुद्री ध्रुवीय होने के कारण ठंडी एव आर्द्र होती है। दूसरी है दक्षिण की तरफ से चलने वाली भोगसावारा वायुराशि जो उष्ण कटिबन्धीय सामुद्रिक होने के कारण गर्म एव आर्द्र होती है। ये दोनों वायुराशियाँ जापान क्षेत्र में आकर मिलती हैं। इन दोनों वायुराशियों के अग्रभागों के मिलने से चक्रवात उत्पन्न होते हैं।<sup>15</sup> ठण्डी हवा गर्म-आर्द्र हवा को ऊपर उछाल देती है अतः वर्षा होती है। मई-जून के महीने से ही तापक्रम एकदम तेजी से बढ़ने लगते हैं। जुलाई के महीने में दक्षिणी जापान में 80 फं० तथा उत्तरी हाँगू एव होकेडो में 60° से 70° फं० तक तापक्रम होते हैं। दक्षिणी जापान के कई भागों में तो गर्मी असहनीय हो जाती है।

जुलाई-अगस्त के दिनों में गर्मियों के मानसून यानी दक्षिणी-पश्चिमी एव दक्षिणी-पूर्वी मानसून पूरी तरह देश को ढक लेते हैं। देश के अधिकतर भागों में इन्हीं से वर्षा होती परन्तु एक आश्चर्यजनक तथ्य यह है कि सर्वाधिक वर्षा मानसून के प्रारम्भ एव समाप्ति के दिनों यानी अन्तिम जून एव सितम्बर के महीनों में होती है। अगस्त का माह अत्यधिक गर्म एव आर्द्र होता है, सड़ी गर्मी होती है। दक्षिणी जापान में इस महीने में ठीक वैसा ही वातावरण होता है जैसा भारत में वरार के महीने में। अधिक वर्षा का दूसरा प्रवाह सितम्बर के महीने में होता है। पहले माना जाता था कि यह वर्षा लौटते हुए मानसून से होती है पर अब यह अध्ययन किया जा चुका है कि साइबेरियन ठंडी वायुराशियों, जो अब प्रारम्भ होने लगती हैं तथा भोगसावारा गर्मार्द्र वायुराशियों, जो अब समाप्ति की ओर होती हैं, के मिलान के फलस्वरूप ही यह वर्षा होती है। इस वर्षा में कुछ सहयोग टायफून का भी होता है।

### जलवायु विभाग :

विस्तार की दृष्टि से यद्यपि जापान एक छोटा सा देश है परन्तु जलवायु की दृष्टि से इसमें पर्याप्त भिन्नताएँ हैं। इन्हीं भिन्नताओं को ध्यान में रखते हुए कई विद्वानों ने अपने अलग-अलग विभाजन प्रस्तुत किए हैं। कोपेन एव धौनश्वेट ने अपने जलवायु मन्बन्धी विद्व विभाजन में जापान जैसे छोटे भूभागों के भी उप-विभाग किए हैं। यथा कोपेन ने जापान को दो विभागों में रखा है ये हैं—

प्रथम, जिसके अन्तर्गत होकेडो एव हाँगू के घुर उत्तरी भाग आते हैं। यहाँ सर्दियाँ बठोर तथा शुष्क एव गर्मियाँ आर्द्र एव ठंडी पाई जाती हैं।

द्वितीय, जिसके अन्तर्गत मध्य हांगू एव दक्षिणी जापान आते हैं। यहाँ जाड़े हल्के, गर्मियाँ गम तथा भार्द्र होती हैं।

थोमंड्ट ने जापान के कई छोटे-छोटे प्रदेश बनाए हैं जलवायु के आधार पर। उन्होंने अपने विभाजन में पश्चिमी जापान के दक्षिणी हिस्से को, उत्तरी हिस्से को, क्यूशू, शिकोकू तथा हांगू के दक्षिणी हिस्से को, समस्त भौचौगिक पट्टी को तथा हांगू के पूर्वोत्तरी भाग, होक्काइडो एव साखालिन को भी रखा है। जापानी भूगोलवेत्ता प्रायः जापान को चार जलवायु विभागों में बाँटते हैं। ये हैं—होक्काइडो, तोहोक्को (उत्तरी हांगू) प्रशांत तटीय प्रदेश एव भीतरी सागर क्षेत्र तथा चौथा भाग जापान सागर तटीय पट्टी। परन्तु सबसे सरल लोकप्रिय एव उपयुक्त विभाजन डब्ले स्टैम्प महोदय ने किया है जिसके अनुसार जापान को निम्न चार जलवायु विभागों में विभाजित किया जा सकता है।<sup>16</sup>

उत्तरी जापान—इस विभाग में उत्तरी होक्काइडो को रखा जा सकता है। यहाँ की जलवायु अ्रवस्थाएँ साखालिन से बहुत कुछ मिलती जुलती हैं। भीषण शुष्क सर्दियाँ (तापक्रम 25° फॅ० से नीचे) ठंडी गर्मियाँ (तापक्रम 60° फॅ०) यहाँ की जलवायु के प्रमुख लक्षण हैं। आधे वर्ष लगभग हिमाच्छादन की स्थिति रहती है। उत्तर-पश्चिम से साईबेरियन तथा ध्रुवीय ठंडी वायुराशिया एव पूर्व से ओसोटस्क की ठंडी जलधारा इस भाग को सर्दियों में पर्याप्त ठंडा कर देते हैं। हांगू द्वीप के प्रति उर्व्व भागों में, जहाँ वर्ष जमी रहती है, भी इसी से मिलती जुलती जलवायु अ्रवस्थाएँ मिलती हैं।

पश्चिमी जापान—इस भाग में दक्षिणी होक्काइडो एव हांगू द्वीप के समस्त पश्चिमी तटीय भाग को शामिल किया जा सकता है। जाड़ों के दिनों में वर्षा, बढ़ती भावरण, कौहरा, घुंध इस जलवायु विभाग के प्रमुख लक्षण हैं। जाड़ों के दिनों में यहाँ वर्षा उत्तरी-पश्चिमी मानसूनो के द्वारा होती है जो मूलतः तो शुष्क एव ठंडे होते हैं परन्तु जापान सागर के ऊपर होकर गुजरने के कारण भार्द्रता ग्रहण कर लेते हैं। पूर्वी तटीय प्रदेशों की अपेक्षा यहाँ के तापक्रम जाड़ों में ज्यादा रहते हैं क्योंकि क्यूरोमीडो की शाखा के रूप में सुसीमा जलधारा इनके पास होकर गुजरती है। वर्षा का अधिकांश भाग जाड़ों में होता है। वार्षिक वर्षा का औसत 60 इंच से ज्यादा है। प्रदेश के दक्षिणी भाग उत्तरी भागों की अपेक्षा ज्यादा गर्म होते हैं। गर्मियों में तापक्रम बहुत ज्यादा ऊँचे नहीं होते।

पूर्वी जापान—मध्य हांगू के अ्रद्धं पूर्वी भाग यानी 35° उत्तरी अ्रक्षांस के उत्तर में स्थित प्रदेश एव होक्काइडो के दक्षिणी-पूर्वी भाग इनमें शामिल किए जा सकते हैं। यह बड़ा भाग है जिसके पास होकर ओसोटस्क की ठंडी धारा प्रवाहित है अतः जाड़ों के दिनों में तापक्रम बहुत नीचे हो जाते हैं। जनवरी में यहाँ तापक्रम हिमांक के आस पास आ जाते हैं। वर्षा नहीं होती। सर्दियाँ शुष्क तथा बठोर होती हैं। गर्मियों में मौसम अ्रच्छा



होता है। ओखोटस्क के प्रभाव के कारण गर्मियाँ ठडी होती हैं। वर्षा गर्मियों में होती है। वार्षिक औसत 60 इंच से ज्यादा है। ज्यो ज्यो उत्तर की ओर चलते हैं वर्षा की मात्रा कम होती जाती है।

दक्षिणी जापान—जापान का यह भाग ऐसा है जिसमें पूर्णतः उपोष्णिय जलवायु दशाएँ हैं। यथा, जाडो में तापक्रम  $40-45^{\circ}$  फँ०, गर्मियों में  $70-80^{\circ}$  फँ० तथा वर्षा का औसत 80 इंच होता है। जापान का यही ऐसा भाग है जहाँ चावल की दो फसलें आसानी से हो सकती हैं। वर्षा अधिकतर गर्मियों में होती है जिसका अधिकतम भाग जून से सितम्बर की अवधि में होता है। टायफून्स इस प्रदेश में भारी तूफान मचाते हैं। इस विभाग के अन्तर्गत न्यूशू, शिक्वू, एव हाँसू का दक्षिणी भाग ( $35^{\circ}$  अक्षांश के दक्षिण में) शामिल किए जा सकते हैं। इस जलवायु विभाग की दशाओं का सही प्रतिनिधित्व भीतरी सागर के आस पास के क्षेत्र करते हैं।

## जापान . मिट्टी एवं प्राकृतिक वनस्पति

मिट्टी का स्वरूप, रंग, उत्पादन-शक्ति एवं विकास मुख्यतः जलवायु, वनस्पति, पौष्टिक चट्टान तथा घरातल के ढाल आदि तत्वों पर निर्भर करता है। कृषि के सदर्भ में मिट्टी का एक प्राकृतिक ससाधन के रूप में भारी महत्व है। विशेषकर जापान जैसे देश में जहाँ कृषि योग्य भूमि का अभाव (कुल भू क्षेत्र का केवल 15%) है और कुल जनसंख्या का 38% भाग कृषि कार्यों में प्रत्यक्ष या परोक्ष रूप से संलग्न है, मिट्टी के स्वरूप का भारी महत्व है। जापान का उच्चावचन मिट्टी के निर्धारण में एक महत्वपूर्ण तत्व रहा है। बछारी मिट्टियाँ जो जापान की चावल की कृषि के लिए आधार प्रस्तुत करती हैं केवल तटवर्ती सखरी पट्टी में विद्यमान हैं। उपजाऊपन की दृष्टि से ये मिट्टियाँ निस्संदेह अच्छी हैं परंतु सदियों से प्रयोगित होने के कारण इनकी उपजाऊ शक्ति का ह्रास होता जा रहा है। धन जापानी किसानों को अच्छी फसल लेने के लिए भारी मात्रा में रासायनिक एवं मछली का खाद देना पड़ता है। बाप के इन मैदानों में कई जगह पानी के टहराव के कारण 'रेह' की समस्या उत्पन्न हो गई है। मिट्टी के बटाव भी एक स्थायी समस्या है जो मुख्यतः पुराने बाप के क्षेत्रों में है। वस्तुतः यहाँ की नदियाँ बरसाती हैं जो तीव्रगामी एवं भरने बनाती हुई हैं। बाढ़ के दिनों में जब ये अपनी उथली घाटियों में होकर बहती हैं तो मिट्टी का बटाव भारी मात्रा में करती हैं।

जापान में मुख्यवस्थित जल प्रवाह की कमी है। इसके लिए बहुत कुछ सीमा तक यहाँ का पर्वतीय प्रकृति लिए हुए घरातल भी उत्तरदायी है। अनियमित जन प्रवाह से मिट्टी का बटाव तो होता ही है साथ में बहुत से स्थान बाढ़ से भी क्षतिग्रस्त होते जाते हैं। अनुमान है कि जापान में लगभग 35% ऐसी कृषि भूमि है जिसमें अगर जल प्रवाह व्यवस्था को ठीक किया जाए तो किसी न किसी प्रकार की दो फसलें एक वर्ष में पैदा की जा सकती हैं। पर्वत-पठारी भागों में मिट्टी की अत्यन्त पतली परत है। यह उपजाऊ भी कम है।

पिछले दशकों में जापानी मिट्टियों का सर्वेक्षण कई संस्थाओं द्वारा किया गया। इन सर्वेक्षणों में जापान के मिट्टी विभाग द्वारा किया 'कामोजिता' सर्वेक्षण एवं 'स्वैप' सर्वेक्षण ज्यादा सही एवं उपयोगी माने जाते हैं। इनमें से प्रथम सर्वेक्षण के अनुसार जापान की मिट्टियों को 15 बड़े भागों में रखा गया है जबकि दूसरे सर्वेक्षण ने छोट-मोटे मिलाकर 60 मिट्टी प्रकार प्रस्तुत किए हैं। प्रस्तुत पुस्तक के विषय क्षेत्र को देखते हुए इन सभी प्रकारों का अध्ययन सम्भव नहीं है परंतु मुख्य प्रकारों पर विचार करना वाछनीय है।

उपरोक्त दोनों सर्वेक्षणों में कुछ मिट्टी समूह मिलते जुलते हैं। इन दोनों को आधार बनाने हुए जापान की मिट्टियों को तीन बड़े समूहों में रखा जा सकता है।

क्षेत्रीय मिट्टियाँ— इस प्रकार की मिट्टियाँ प्रायः उच्च प्रदेशों, खादर, तीव्र ढालों तथा पहाड़ी क्षेत्रों में पाई जाती हैं। इस समूह से सम्बन्धित मिट्टियों में लगभग 2,682,195 हेक्टर भूमि (7.2%) घेरी हुई है। समूह से सम्बन्धित मिट्टियों में पीडजोलिक, स्लेटी-भूरी, पीली लाल तथा लाल-भूरी लैटराइट आदि उल्लेखनीय हैं। पीडजोलिक मिट्टियों का विस्तार उत्तरी हांगू एवं होकेडो में है। रंग राख जैसा है। नीचे तापक्रम एवं अधिक आर्द्रता के फलस्वरूप हुई लीचिंग क्रिया ने इन मिट्टियों को जन्म दिया है। ह्यूमस तत्वों की कमी के कारण ये कम उपजाऊ हैं। कौणघारी वनों का विस्तार इन्हीं मिट्टियों पर है।

भूरी-स्लेटी मिट्टियों का विस्तार मिश्रित वनों के क्षेत्र में 35° से लेकर 40° उत्तरी अक्षांश तक के भागों में मिलता है। रासायनिक एवं कार्बनिक तत्वों की कमी है। कम उपजाऊ हैं। लाल-पीली मिट्टियाँ क्यूशू, शिकोकू तथा हांगू के दक्षिणी भागों में हैं। ज्यादा गर्मी-वर्षा के कारण आम्लिक क्रिया हुई है लाल-पीला रंग इस बात का संकेत है कि ये मिट्टियाँ लैटराइट होती जा रही हैं।

अक्षेत्रीय मिट्टियाँ—इसमें दो मिट्टियों को रखा जा सकता है। प्रथम, लिथोसोल तथा दूसरी काप दोनों मिट्टी समूहों ने मिलकर देश के कुल भूक्षेत्र का लगभग 82% भाग (36,858,508 हे०) घेरा हुआ है। इनमें से प्रथम यानी लिथोसोल का विस्तार पहाड़ी-पर्वत प्रदेशों में है और देश के दो तिहाई भूभाग में फैली हैं। तीव्र ढाल के कारण इन प्रदेशों में अपरदन निरंतर चलता रहता है अतः इनकी पर्त बहुत पतली है, एक प्रकार से लिथोसोल मिट्टियाँ उथली, पपरीली तथा रेतीली हैं। केवल यत्र तत्र ही इनका उपयोग कृषि के लिए है, अन्यथा ज्यादातर भाग वनों से ढका है।

काप ने तटवर्ती निचले प्रदेशों, बाढ़वृत्त मैदानों एवं डेल्टा प्रदेश में देश के कुल भू-क्षेत्र का लगभग 14% भाग घेरा है ये अपेक्षाकृत नई एवं अविकसित मिट्टियाँ मानी जाती हैं। इसका कण-स्वरूप भिन्न-भिन्न क्षेत्रों में पृथक् है। यथा, काप के मैदानों के ऊपरी भागों में मोट ककड़ तथा सीमावर्ती काप के भागों में दोमट, चिकनी एवं रेतीली मिट्टी पाई जाती है। वस्तुतः काप का स्वरूप जलधाराओं से दूरी, जलधारा का विस्तार, अथवा स्तर चट्टान आदि तत्वों पर निर्भर करता है काप की मिट्टी विस्तार जापान के सभी भागों, सभी अक्षांशों में स्थित तट प्रदेशों में है। चावल की खेती इन्हीं मिट्टियों में केन्द्रित है अतः जापानी अर्थ व्यवस्था में इन मिट्टियों का काफी महत्व है।

मिश्रित विस्तार स्वरूप वाली मिट्टियाँ— ये पूर्ण विकसित मिट्टियाँ हैं जिनके विकास के स्वरूप पर स्थानीय दशाओं जैसे अनियमित एवं अविकसित जल-निकास व्यवस्था तथा लावा राख का मिश्रण आदि का प्रभाव पड़ा है। इनका विस्तार जापान के लगभग 10% भू-भाग (3,752,827 हेक्टर) में पाया जाता है। एण्डोसोल प्लानोसोल तथा बॉग आदि प्रमुख मिट्टी समूह हैं जो इस श्रेणी के अन्तर्गत आते हैं। इनमें सबसे ज्यादा

महत्वपूर्ण एवं सर्वाधिक विस्तार वाला प्रथम मिट्टी समूह (एण्डो सॉइल) है जो लगभग 3 मिलियन हेक्टर में फैला है। इसमें ज्वालामुखी कृत राख का बाहुल्य है जो हवा के द्वारा उड़ाकर जमा की गई है। इसका रंग काला एवं भूरा है। यह उच्च प्रदेशों में पाई जाती है। यह यद्यपि कम उपजाऊ है परन्तु काप को छोड़ कर अन्य सभी मिट्टी-प्रकारों से ज्यादा आधिक महत्व की है। इन मिट्टियों का विस्तार दक्षिणी एवं पूर्वी होन्डो, क्वाटो मैदान, मध्य जापान तथा दक्षिणी क्यूसू में है।

जापान के कुल भू-क्षेत्र का लगभग 68 प्रतिशत भाग जंगलों में घेरा हुआ है। इस दृष्टि से जापान की तुलना दुनिया के किसी भी विकसित देश से की जा सकती है। इस क्षेत्र में जापान स्वीडन और फिनलैंड का प्रतिद्वन्द्वी है। यहाँ के प्राकृतिक वनस्पति स्वरूप की यह विशेषता है कि उसमें रेगिस्तानी झाड़ियों का पूर्णतः अभाव है तथा घास क्षेत्रों का विस्तार नगण्य है। घास क्षेत्रों के नाम पर 'गेनया' जंगली घास को लिया जा सकता है जो कुल भू-भाग के लगभग 7% क्षेत्र में विस्तृत है। लगभग 5% भूमि ऐसी है जिसे व्यर्थ कहा जा सकता है क्योंकि इसमें उपयोगी जंगल नहीं पनप सकते। झाँकड़ों की दृष्टि से कुल भू-क्षेत्र 911 मिलियन एकड़ में से लगभग 55% मिलियन एकड़ पर घने जंगल हैं। इसमें घास क्षेत्र एवं व्यर्थ भूमि शामिल नहीं है। कुल वनों में से 50% चौड़ी पत्ती वाले, 29% कौणघारी तथा शेष 21% मिश्रित वन हैं। गेनया जंगली घास लगभग 6 मिलियन एकड़ भूमि में है।

वन जापान के प्राकृतिक वरदानों में से एक हैं जिनका यहाँ के आधिक ढाँचे में भारी महत्व है। मकानों की निर्माण सामग्री से लेकर (जापान जैसे देश में जहाँ सदा भूकम्प आते हैं, भारी महत्वपूर्ण भवन निर्माण पदार्थ) बागज, लुग्दी, जलयान नक्ली घागा, रेशम, फर्नीचर आदि सभी उद्योगों में जापानी वनों से प्राप्त लकड़ियों का उपयोग होता है। जलयान तथा मछली उद्योग से सम्बन्धित कार्यों में टिम्बर का आवाहृत महत्व है। इन वनों से प्राप्त लकड़ियों का सन्तुल्य उपयोग करने के लिए ज्यादातर कारखाने वन क्षेत्रों में ही स्थापित कर दिए गए हैं। कारखानों की इकाइयाँ छोटी छोटी हैं जो जल विद्युत से चलाई जाती हैं। भवसर की बात है कि वनों का बाहुल्य उन्हीं क्षेत्रों में है जहाँ छोटी-छोटी तीव्रगामी नदियों से विद्युत प्राप्त की जाती है।

सदा से ही जापानी जन जीवन में लकड़ी का भारी महत्व रहा है। औद्योगिक उपयोग के अतिरिक्त वर्तन तथा औजार बनाए जाते रहे हैं। जल विद्युत से पट्टे लकड़ी एवं चारकोल ही शक्ति के प्रधान स्रोत थे। परोक्ष लाभ यह भी है कि इनमें मिट्टी का बटाव रकता है। जापानी वनों से बठोर तथा मुलायम सभी प्रकार की लकड़ियों प्राप्त होती है। औद्योगिक महत्व की मुलायम लकड़ियों में चौड, हिनोकी तथा सुगडी आदि उल्लेखनीय हैं। कुछ वनों का लगभग आधा भाग निजी स्वामित्व में है। एक तिहाई वन सरकार के अधीन तथा शेष विभिन्न प्रकार की सहकारी समितियों के अधिनार में है। आजकल जापान में नए वनों (अच्छी टिम्बर वाले) के रोपण पर जोर दिया जा

रहा है। वन विभाग द्वारा की गई गणना से पता चला कि यहाँ के वनों में लगभग 1,890 3 मिलियन घन मीटर टिम्बर खड़ी हुई है प्रति वर्ष लगभग 75 मिलियन घन-मीटर टिम्बर वनों से काट कर प्राप्त की जाती है। उपयोगी टिम्बर की कमी होने से पर्याप्त मात्रा में विदेशों से आयात भी की जा सकती है।

जापानी वन प्रदेशों को वृक्ष की विस्मो एवं परिवारों के आधार पर तीन बड़े समूहों में रखा जाता है।

शीत-शीतोष्ण कौणधारो वन—कौणधारो वनों का विस्तार होक्काइ तथा हांगू के उच्च प्रदेशों में हल्की राख का रंग लिए हुए पोडजोल मिट्टी वाले भागों में मिलता है। ये वन मुलायम लकड़ी वाले हैं। आर्थिक दृष्टि से ये बड़े महत्व के हैं क्योंकि कागज तथा लुग्दी उद्योग में इनका उपयोग होता है। राबुल वनों में फर, पाइन, स्प्रूस, लार्च, बर्च आदि के वृक्षों का बाहुल्य है। ये वृक्ष एबिस विण्टची पीशिया जोजोन्सिस तथा पीनस प्यूमिला आदि वनस्पति परिवारों से सम्बन्धित हैं।

शीतोष्ण कटिबंधीय मिश्रित वन—ये वन वस्तुतः उत्तर के कौणधारो एवं दक्षिण के चौडी पत्ती वाले वनों के मिश्रित स्वरूप है जिनका विस्तार मध्य तथा उत्तरी हांगू में है। चूंकि इनका मिश्रित स्वरूप है अतः दोनों से सम्बन्धित वृक्ष मिलते हैं। यथा, पर्णपाती चौडी पत्ती वाले वनों से सम्बन्धित एदा, बीच, चैस्टनट, मैपल, पोपलर तथा ओक एवं कौणधारो वनों से सम्बन्धित पाइन, लार्च, फर, सीडर तथा क्रिप्टोमेरिया आदि वृक्ष मिश्रित वनों का निर्माण करते हैं। मिश्रित वन हांगू में 35 उत्तरी से लेकर 43° उत्तरी अक्षांश तक सभी भागों में मिलते हैं। वस्तुतः यह भाग जलवायु तथा मिट्टी की दृष्टि से भी मिश्रित स्वरूप लिए हुए है। यहाँ भूरे रंग की पोडजोल मिट्टियाँ पाई जाती हैं जिसमें दोनों (पोडजोल तथा भूरी) के अंश होने से दोनों प्रकार के वन उग सकते हैं। वैसे तो अति उच्च भागों (5000 फीट में ऊपर) को छोड़कर ये वन मध्य हांगू में सर्वत्र पाए जाते हैं पर घनत्व जापान सागर एवं प्रशांत महासागर की ओर भिन्नते हुए टालो पर अधिक है।

मिश्रित वनों के वृक्ष दोनों यानी चौडी पत्ती वाले एवं कौणधारो वनों में पाए जाने वाले वृक्ष-परिवारों से सम्बन्धित हैं। यथा, इनके कौणधारो वृक्ष समूह में अधिकतर वृक्ष अंपोनिका पीसीफैरा एबिस फैमा तथा क्रिप्टोमेरिया परिवारों एवं चौडी पत्ती वाले पर्णपाती वृक्ष समूह में ज्यादातर वृक्ष जैल्कोवा सैराटा फेगम सिल्वेटिका तथा मॅग्नोलिया आदि परिवारों से सम्बन्धित हैं।<sup>17</sup> हांगू के मध्य में स्थित होने तथा दोनों प्रकार के वृक्ष मिल जाने के कारण इन वनों का आर्थिक महत्व बहुत है। लुग्दी, कागज, रेशम आदि उद्योगों में इन्हीं वृक्षों का उपयोग किया जाता है।

चीड़ी पत्ती वाले उपोष्णीय वन—इन वनों का विस्तार दक्षिणी जापान में लाल-पीली मिट्टी वाले क्षेत्रों में है। इनमें सदाबहार तथा पतझड़ वाले दोनों प्रकार के वृक्ष मिलते हैं जिनमें शोक सर्वाधिक महत्वपूर्ण एवं विस्तार वाला है। अन्य में चीड़, बास तथा कपूर उल्लेखनीय हैं। इन वनों के वृक्ष मुख्यतः क्वीरकस सैराटा क्वीरकस एबूटा तथा सिर्नमोमम कैम्फोरा आदि परिवारों से सम्बन्धित हैं।<sup>18</sup>

---

## जापान : आर्थिक स्वरूप

जापान एक उद्योग प्रधान देश है। दक्षिणी-पूर्वी एशिया के गरीब और अर्द्ध विकसित देशों में जापान का एक विशिष्ट स्थान है। यह देश दुनियाँ के उन गिने-चुने देशों में से एक है जिनकी अर्थ व्यवस्था अच्छी बनी जा सकती है। एशिया महाद्वीप में जापान एक मात्र ऐसा देश है जो उद्योग प्रधान यूरोपियन देशों से न केवल टक्कर ले सकता है बल्कि कई मायनों में उनसे बहुत आगे है। आज जापान दुनियाँ में सर्वाधिक जलयान, कैमरा, मोटर साइकिल तैयार करता है। विद्युत यन्त्रों एवं कृत्रिम रेशों के उत्पादन में इसका दुनिया में दूसरा स्थान है। कच्चे लोहे, इस्पात, सीमेन्ट, प्लास्टिक्स तथा जल विद्युत उत्पादन में जापान का तीसरा स्थान है। मोटर कारों के उत्पादन में यह चौथे नम्बर पर है। भारी एवं रासायनिक उद्योगों में इसका महत्व दिन प्रतिदिन बढ़ता जा रहा है।

एक ओर यह भारी औद्योगिक विकास है। दूसरी ओर वे विघ्न और विध्वंसकारी तत्व हैं जिन्होंने जापान के आर्थिक ढाँचे को प्रभावित किया है। ये निर्विवाद सत्य है कि आर्थिक ढाँचे में विध्वंसक तत्व जापान में जितने उपस्थित हैं या होते रहते हैं साधारणतः उतने दुनिया के अन्य देशों में नहीं होते। द्वितीय विश्वयुद्ध में जापान की जो बर्बादी हुई क्या वह भुलाई जा सकती है? आर्थिक विकास की व्याख्या करते समय क्या हम उन भूकम्पों को नजर अंदाज कर सकते हैं जो रोज पांच बार जापानी घरा को हिला देते हैं। ज्वालामुखी विस्फोट का निरंतर डर लगा रहता है। तीव्रगामी नदियाँ भी यदाकदा भीषण बाढ़ का दृश्य उपस्थित कर देती हैं। इधर, यह भी नहीं भुलाया जा सकता कि इस देश में कच्चे मालों, धातुओं, शक्ति के साधनों व कृषि योग्य भूमि जैसे आधारभूत तत्वों का भारी अभाव है। सचमुच धन्य है यहाँ के परिश्रमी लोग उनकी कार्य के प्रति निष्ठा एवं राष्ट्रीय चरित्र जिनके कारण इतनी सारी बाधाओं के बावजूद जापान इतना विकास कर सका।

छोटे-छोटे द्वीपों के पुंग और अपार जल शक्ति से घिरे जापान ने पिछले 23 वर्षों में अपनी अर्थ व्यवस्था को सुदृढ़ करने में जो कमाल कर दिखाया है उससे भारत जैसा देश बहुत कुछ सीख सकता है। कहना न होगा कि इस शताब्दी में जापान ने कुछ वर्षों के अन्तराल से ही दूसरी बार अपनी अर्थ व्यवस्था को मजबूत बनाया है। आर्थिक समृद्धि ने जापान की घरेलू से दूसरे विश्व युद्ध के चिन्ह धो दिये हैं। इस समय 'राष्ट्रीय उत्पादन की दृष्टि से जापान का विश्व में चौथा स्थान है और प्रगति की दृष्टि से यही गति रही तो निश्चित रूप से इस दशक के अन्त तक वह अमेरिका तथा रूस के बाद दुनिया का तीसरा सम्पन्न राष्ट्र बन सकेगा। जापान की आर्थिक प्रगति का अनुमान इस तथ्य से भलीभाँति लगाया जा सकता है कि लगभग 10 करोड़ की आबादी वाला यह छोटा सा देश प्रति व्यक्ति ब्रिटेन से अधिक इस्पात उत्पादित करता है। (यहाँ यह उल्लेखनीय है

कि जापान लौह-अयस्क और अधिकांश कोकिंग कोयला आयात करता है) अमेरिका को छोड़कर दुनिया के अन्य किसी भी देश से ज्यादा यहाँ कम्प्यूटरों का उपयोग होता है। दुनिया में जितने भी जलयान बनते हैं उनका आधा भाग जापानी शिपयार्डों से निकल कर आता है।

पुढोत्तर दिनों में आर्थिक या दूसरे शब्दों में औद्योगिक विकास की गति जापान में दुनिया के किसी भी देश से ज्यादा रही है। 1954-63 के दस वर्षों में यहाँ का राष्ट्रीय उत्पादन लगभग दुगना हो गया। इन वर्षों में औसत वृद्धि की गति 9.3% प्रति वर्ष रही। यह गति सं. रा. अमेरिका से (उन्हीं वर्षों में) 2.9% ब्रिटेन से 3% तथा पश्चिमी जर्मनी से 7% अधिक थी। इस आर्थिक वृद्धि में पर्याप्त सहयोग इस प्रवृत्ति का रहा कि मुख्य और बड़े उद्योगों के साथ-साथ सहायक उद्योगों तथा छोटे सत्यानों के विकास की ओर भी पर्याप्त ध्यान दिया गया। वस्तुतः पिछले दो दशकों में श्रम बड़ा महंगा हुआ है। विशेषकर बड़े औद्योगिक नगरों में तो और भी हालत खराब है। इस प्रवृत्ति का परोक्ष रूप में उत्पादन मूल्य एवं विदेश-बाजारों में उसकी प्रतियोगिता पर प्रभाव पड़ता है। इन समस्याओं से बचने के लिए जापान में कुटीर उद्योगों एवं छोटे सहायक उद्योगों पर ध्यान केन्द्रित किया गया है। कुटीर उद्योग एवं कारखाने उद्योग यहाँ एक दूसरे के पूरक हैं। इस प्रवृत्ति का बड़ा अनुकूल प्रभाव पड़ा है।

निस्संदेह भाब का जापान एक उद्योग प्रधान देश है परन्तु वृषि, मत्स्याखेट या रेशम व्यवसाय का भी यहाँ के आर्थिक ढाँचे में कम महत्व नहीं। गहराई से देखा जाए तो स्पष्ट होगा कि जापान निवासियों ने, जहाँ तक सम्भव हुआ है, पहले अपने भौगोलिक वातावरण द्वारा प्रदत्त भवस्रोतों को टटोला है। चावल की खेती, रेशम व्यवसाय, मत्स्याखेट, जलयान निर्माण उद्योग, काष्ठ सम्बंधी व्यवसाय, विद्युत एवं विद्युत-यन्त्र उत्पादन, कृत्रिम रेशम व्यवसाय आदि व्यवसाय ऐसे हैं जिनके विकास में प्रकृति ने भी सहयोग दिया है। देश के मध्य भागों में स्थित वन प्रदेशों ने लकड़ी और शक्ति प्रदान की। तीव्रगामी नदियों और ताबों के सहयोग से विद्युत उत्पादन सम्भव होगा जिसने औद्योगिक क्षेत्र में शक्ति ला दी। सस्ती जल विद्युत शक्ति बालित करना सम्भव हो सका। अनेक भारी उद्योग विकसित किए। कई उद्योगों का वास्तविक विकास तो पुढोत्तर दिनों में ही हुआ।

प्रायः कहा जाता है कि जापानी आर्थिक ढाँचा चार स्तम्भों पर टिका है। ये हैं— चावल, गहतूत एवं रेशम मत्स्य एवं उद्योग। कुछ सीमा तक यह कथन सही है। ये सब एक दूसरे के सहायक हैं प्रति स्पर्धी नहीं। सच्चाई तो यह है कि ये एक दूसरे से गुंथे हुए हैं। एक किसान जो चावल उत्पन्न करता है, कुकून पाल कर रेशम का घागा भी तैयार करता है, खाली समय में वह मत्स्याखेट भी करता है। छोटे-छोटे गाँवों के फिलेचर्स देश के रेशम उद्योग की महत्वपूर्ण बन्दी हैं। वहाँ से बड़े कारखानों को तैयार घागा भेजा जाता है। सम्भवतः परस्पर सहयोग एवं एक दूसरे की पूरकता ही जापानी आर्थिक ढाँचे की सबसे बड़ी सफलता की कुन्जी है।



## जापान : कृषि विकास

उद्योग प्रदान देशों में कृषि का जितना महत्व होता है जापान में उस अनुपात में कृषि का महत्व अपेक्षाकृत ज्यादा है। कुल बाजारत जनसंख्या का लगभग एक तिहाई भाग यहाँ कृषि में लगा है। गहरी कृषि की जाती है यही कारण है कि देश के कुल भाग के बचल 15-16% भाग में ही कृषि काय सीमित होने के बावजूद भी उत्पादन इतना हो जाता है कि देश की लगभग 80% आवश्यकता पूरी हो जाती है। शेष मात्रा चर्मा, म्याम व हिंद चीन के देशों से आयात करके पूरी की जाती है। चूंकि जनसंख्या बढ़ती जा रही है और कृषि योग्य भूमि में विस्तार की संभावना नहीं है। एन-एन इंच कृषि योग्य भूमि का अधिकाधिक प्रयोग पहले से ही हो रहा है, कुछ योग्य भूमि में औद्योगिक फसलें भी पैदा की जाने लगी हैं। इन समस्या परिणाम यह हुआ है कि साधानों (मुख्यतः चावल) का आयात-मूल्य प्रमथ बढ़ता जा रहा है। 1950-60 दशक में लगभग 800 मिलियन डॉलर का चावल आयात किया जाता था जो बढ़कर पिछली दशक (1960-70) में 1500 मिलियन डॉलर तक हो गया। कृषि सम्बन्धी आयातों का प्रतिशत कुल राष्ट्रीय आयात का लगभग एक चौथाई हो गया है। कुछ वर्ष पूर्व जापान सरकार ने 'कृषि श्वेत पत्र' प्रकाशित किया जिसमें कहा गया कि 'यद्यपि उत्पादन, उत्पादन क्षमता एवं होने वाली आय की दृष्टि में जापानी कृषि में भारी विकास हुआ है तथापि राष्ट्रीय आय में कृषि का योगदान से होने वाली आय का प्रतिशत तेजी से घटा है।<sup>19</sup> यथा 1950 में कृषि आय राष्ट्रीय-आय का 26.1% थी जो घटकर 1960 में 11.4 एवं 1961 में 9.8% ही रह गई। इसका कारण संभवतः उद्योग क्षेत्र से होने वाली आय में भारी वृद्धि है।

सदियों से जापान में कृषि आर्थिक ढाँचे का मुख्य आधार रहा। मेजी पुनरोत्थान से कुछ बाद व दशकों तक में भी यहाँ की 80% जनसंख्या किसी न किसी प्रकार के कृषि कार्यों में लगी थी। इन यहाँ की कृषि के वास्तविक स्वरूप को समझने के लिए ऐतिहासिक परिस्थितियों पर थोड़ा गौर करना वाछनीय है। यह सच है कि जापान में कृषि का भारी महत्व रहा है परन्तु साथ में यह भी उतना ही सच है कि यहाँ किसानों की हालत बहुत ही बदतर रही है। तानूगावा युग (1603-1867) में प्रत्येक किसान को अपनी फसल के ऊपर भारी कर देना पड़ता था। यह कर भी विस्म के रूप में यानी उपज का 30-40% भाग तक होता था। जमींदार लोग इसे उगाहृत थे। यही राज्य की मुख्य आमदनी थी। सर चार्ज मैनसम न तानूगावा प्रशासन के बारे में लिखा है कि सरकार कृषि के प्रति बहुत सचेत थी परन्तु किसानों के प्रति उतनी ही उदासीन। उस समय कृषि पर कर व्यवस्था की भावना तटस्थता समय में, प्रचलित इन वृद्धांतों से प्रकट

होती है, यथा, 'किसान तिलहन की तरह है जितना दबाओ, उतना ही तेल निकलेगा' या 'किसानों को मरने नहीं दिया जाए, पर उन्हें 'जिदा' भी नहीं रहने दिया जाए'<sup>20</sup>

तोक्गावा युग के बाद मेजी पुनरोत्थान हुआ। इन युग में कृषि सम्बन्धी सुधार हुए पर किसानों की हालत पर अब भी कुछ ध्यान नहीं दिया गया। जमींदार प्रथा बदस्तूर रही। कर के रूप में अभी भी किसानों को उत्पादित चावल का 35-40% भाग देना पड़ता था। सच तो यह है कि बाद के दशकों में भारी औद्योगिक विकास हुआ परन्तु किसानों की हालत 1946 में बने भूमि सुधार कानून से पहले तक ऐसी ही रही। युद्ध के पश्चात् 9 दिसम्बर 1945 को जब जर्नल मैक आर्थर ने जापान सरकार को अपना प्रतिवेदन पेश किया तो उसमें इस बारे में खास हिदायतें थी कि सदियों से सामंती व्यवस्थाओं में पिसते आए किसानों की आर्थिक हालत में सुधार करने को कानून बनाए जाएँ।<sup>21</sup> सभ्यता इसीलिए 1946 में उक्त कानून पास हुआ। 1946 से पूर्व किसानों की क्या दशा होगी इसका अनुमान इन आंकड़ों से लग सकता है। केवल 32% किसान परिवारों के पास निजी जमीन थी। यह जमीन देश की कुल कृषिगत भूमि की 54.2% थी। शेष 68% किसान परिवार 45.8% कृषि भूमि को किराए पर लेकर बोते थे। केवल 75 भू-मालिकों के पास 50% कृषि भूमि थी (ये लोग जमींदार थे) जबकि 50% भू-मालिकों के पास केवल 9% भूमि। मालिक केवल जमीन का कर सरकार को देता था परन्तु लेता उपज का आधा भाग था। जबकि सारा खर्चा किसानों को करना पड़ता था। कृषकों को कृषि विकास के लिए जो कर्जा दिया जाता था उस पर 20-30% तक व्याज लिया जाता था।

'जो जोते, जमीन उसकी' वाले सिद्धांत पर आधारित भूमि सुधार कानून (1946) के फलस्वरूप जमींदारी प्रथा समाप्त हुई। सरकार ने मुद्राबचा देकर 4.8 मिलियन एकड़ भूमि प्राप्त की और इसे सस्ती दरों पर 4.7 मिलियन 'जोते किसानों को बेच दिया। इस कानून के पालन के फलस्वरूप लगभग 27 मिलियन खेतों की खातेदारी बढ़ती गई। परन्तु सारी व्यवस्था के बावजूद कुल कृषि योग्य भूमि का लगभग 13% भाग ऐसा है जिसे किराए पर दिया जाता है। एक और भारी परिवर्तन हुआ। तोक्गावा युग से चली आ रही परम्पराओं के मुताबिक कृषि कार्य सहकारी आधार पर होना थे अब उसे व्यक्तिगत स्तर पर मान लिया गया। इससे यह लाभ हुआ कि कृषि क्षेत्र में भी व्यावसायिक और प्रतियोगिता का दृष्टिकोण पनपा।

जापानी कृषि के बारे में एक बड़ा मनोरंजक तथ्य है। वह यह कि मेजी पुनरोत्थान (1868) से लेकर द्वितीय विश्व युद्ध तक कृषि सलग जनसंख्या में कोई खास परिवर्तन नहीं हुआ। प्रायः स्थिर स्वरूप रहा। यथा, 1868 में किसान परिवार

20 Trewarth G T-Japan A Geography p 181

21 ibid p 180

लगभग 55 मिलियन हे० युद्धोत्तर दिनों (1945-60) में यह सख्या लगभग 6 मि० हो गई क्योंकि उद्योगों के चौपट हो जाने से बहुत से लोग इसमें आ लगे। पिछले दशक (1960-70) में इसमें अचानक वृद्धि आई है।

कृषि सलग्न भूमि की मात्रा में कोई आतिशारी विस्तार नहीं हुआ है। जिसका कारण स्पष्ट है कि द्वितीय स्थिति और देश के अधिकतर भागों के पर्वतीय स्वरूप होने के कारण इस प्रकार की भूमि में कोई गाम विस्तार की गुंजाइश नहीं है। 1877 के एक सर्वेक्षण के अनुसार यहाँ कृषि योग्य भूमि 413 मिलियन चौ (चा लगभग हैक्टर के बराबर) थी जिनमें 1968 में यह मात्रा 54 मिलियन हैक्टर थी। इस प्रकार पिछले लगभग 100 वर्षों में केवल 25% की वृद्धि हुई। यह वृद्धि भी नवीन भू-प्राप्ति की सघन योजनाओं के बाद प्राप्त हो सकी। जनसंख्या के बढ़ते हुए भाग एन द्वितीय विश्व युद्ध में हुई खाद्य समस्या को ध्यान में रखकर युद्धोत्तर दिनों में नवीन कृषि योग्य भू-प्राप्ति की सघन योजनाएँ निर्यातित की गईं। इसके फलस्वरूप 1946 में 2,18,000 चौ, 1947 में 11,4,000 चौ तथा 1955 में 27,000 चौ भूमि प्राप्त हुई। 1955-60 की एक पंचवर्षीय योजना में चावल की खेती के लिए उपयुक्त निचले आर्द्र भागों में 17,200 चौ भूमि प्राप्त हुई। उच्च प्रदेशों में अचानक यह मात्रा 96,750 चौ थी परन्तु पर्वतीय प्रकृति की यह भूमि बहुत ज्यादा महत्व की नहीं है। इस प्रकार आयातों से सुस्पष्ट है कि कृषि योग्य भू-प्राप्ति भी पूर्णतः सिन्दु पर आ चुकी है। यानी जितनी भी भूमि जापान के घरातल पर कृषि योग्य है उसका अधिकतम भाग हल के नीचे आ चुका है। और ज्यादा गुंजाइश नहीं है।

कृषि योग्य भूमि में विस्तार संभव न हो सकने का कारण स्पष्ट है। यहाँ के घरातल का लगभग दो तिहाई (67%) भाग वनों ने घेरा हुआ है। शेष 33% में से आधा भाग पर्वतों जलाशयों, प्राकृतिक घासों ने घेरा हुआ है। इस प्रकार कृषि कार्यों के लिए केवल 16-17% भू-भाग ही बच रहता है। इसकी तुलना अन्य देशों—भारत (41.5%) में ० रा० अमेरिका (25%) दार्लैंड (30%) नीदरलैंड्स (30%) जर्मनी (42%) पोलैंड (49.2%) तथा इटली (49%) से की जा सकती है। कृषि योग्य भू-भाग के प्रतिशत की तुलना करते समय अगर यह ध्यान रहे कि उससे जितनी प्रतिशत जनसंख्या की उदरपूर्ति आसानी से हो जाती है तो जापानी कृषि वास्तव में महत्वपूर्ण (80%) हो जाती है। वस्तुतः जापान में कृषि भूमि का गहनतम उपयोग किया जाता है। गहरी

22 एक किसान परिवार औसतन 6 सदस्यों का, इस प्रकार कुल कृषि सलग्न जनसंख्या 33 मिलियन। उस समय जनसंख्या का 80% भाग कृषि सलग्न था परन्तु जनसंख्या कम थी अतः 33 मिलियन ही 80% भाग बनाता था और 1962 में उतनी ही जनसंख्या 33% भाग।

कृषि वह कृषि है जिसमें मानव श्रम अत्यधिक प्रयुक्त होता है। अतः प्रति एकड़ उत्पादन विद्भ में सर्वाधिक रहता है।

यह भी एक उल्लेखनीय तत्व है जापानी कृषि के बारे में कि इन सारी प्राकृतिक एवं मानवीय बाधाओं के बावजूद इसका उत्पादन सदा वृद्धि की ओर ही उन्मुख रहा है। द्वितीय युद्ध की विभीषकाओं के कारण अवश्य कुछ वर्षों के लिए विकास क्रम अवरुद्ध हो गया था पर शीघ्र ही विकासोन्मुख हो गया। किसी भी एक दशक के आँकड़ों से वृद्धि की गति स्पष्ट हो सकती है। अगस्त 1950-51 के उत्पादन आँकड़ों को 100 मान लिया जाए तो 1961 तक यह 140 हो गया था। (अगले वर्षों के लिए 3% की वृद्धि थी) निस्संदेह अलग-अलग फसलों की वृद्धि गति अलग-अलग थी। निम्न सारणी से यह सुस्पष्ट है।

#### सांकेतिक कृषि उत्पादन 1961 (1950-51=100) \*

समस्त कृषि	—	143 1
कृषि फसलें	—	129 3
चावल	—	125.2
गेहूँ एवं जौ	—	106 2
दालें	—	135
आलू	—	120 4
सब्जियाँ	—	130 1
फल	—	233 6
औद्योगिक फसलें	—	154 3
दूध	—	459 8
अंडे	—	351 2

कृषि उत्पादन की निरंतर वृद्धि में सहयोगी तत्व हैं —

- 1 कृषि उत्पादनों की उचित कीमतें बनाए रखने, अनुदान की व्यवस्था करने तथा विविध कृषि अन्वेषणों के लिए शोध केन्द्र स्थापित करने के रूप में सरकारी सहयोग।
- 2 कृषि भूमि विरोधकर चावल उत्पादन में सलग्न भूमि में बड़े पैमाने पर सुधार।

\* Source—Economic Planning Agency, Japanese Government Economic survey of Japan 1961-62 Tokyo 1962

- 3 उचित मात्रा में, वैज्ञानिक विधियों से अधिकाधिक रसायन उर्वरकों का उपयोग ।
- 4 कृषि नाशक दवाइयों का प्रयोग ।
- 5 कई उन्नत किस्म के बीजों व फसलों का प्रयोग ।
- 6 यंत्रीकरण ।
- 7 उत्तरी भागों में चावल की पीघशालामो में प्लान्टिक कवर का उपयोग ताकि अपेक्षाकृत कम तापक्रमों में ही पौधा पनप सके । इन भागों में वृद्धि-अवधि छोटी होती है अतः फसल को ठंड पड़ने से पहले ही पका कर काट लेना आवश्यक होता है । इसके लिए पौधों को जल्दी बोना (उक्त विधि से) उपयोगी होता है ।
- 8 घोर परिश्रमी जापानी किसान ।
- 9 फसलों के हेर-फेर की विधि ।
- 10 चकबंदी के सफल प्रयत्न ।
11. सरकार द्वारा दिया गया 'अधिक भ्रम उपजाओ' नारा ।

जैसा कि वर्णित है जापान में किसान परिवारों की संख्या और कुल कृषि योग्य भूमि का विस्तार क्रमशः 54 मिलियन एव 55 मिलियन हैक्टेयर है स्वाभाविक है कि एक किसान परिवार के हिस्से में लगभग 1 हैक्टेयर भूमि आती है । अगर परिवार के आधार पर फार्मों के आकार का औसत निकाला जाए तो वह लगभग 2 से लेकर 2½ एकर तक का बैठता है । जापान के 90% खेत 45 एकर तथा 67% खेत 27 एकर से छोटे हैं । केवल 13% फार्म ही 12 एकर से बड़े हैं । लेकिन आकार सभी भागों में समान नहीं है । जैसे जैसे उत्पादक शक्ति एव जलवायु की अनुकूलताएं घटती जाती हैं फार्मों का आकार बटता जाता है । इन्हीं सीधे दायों में यूँ कहा जा सकता है कि जैसे-जैसे उत्तर की ओर चलते हैं क्रमशः वृद्धि अवधि छोटी होती जाती है, गर्मियाँ ठण्डी होती जाती हैं, हिम-वर्षा और हिम आवरण की अवधि बढ़ती जाती है, प्रति एकर उत्पादन बहुत कम होता जाता है, इनके साथ ही फार्मों का आकार क्रमशः बटता जाता है । यथा, उत्तरी हांगू में 1 से 15 हैक्टेयर तथा होक्काइडो में उनमें भी बड़े फार्म देखे जा सकते हैं । इसके विपरीत दक्षिण में जहाँ कि चावल की दो फसलें होती हैं, खेत बहुत छोटे-छोटे होने जाते हैं । यहाँ तक कि क्यूशू और शिकोकू के तटवर्ती प्रदेशों में फार्मों का आकार कहीं-कहीं 1/10 से 1/5 एकर तक का भी देखा जा सकता है । हांगू के मध्योत्तर में जहाँ मध्यम अवस्थाएँ हैं 35 से लेकर 10 एकर तक के फार्मों पाए जाते हैं ।

**जापानी कृषि के कुछ विशिष्ट लक्षण :**

गहरी कृषि—जापानी कृषि हर दृष्टि से गहरी कृषि है । भूमि की प्रति इकाई में अत्यधिक मात्रा में मानव श्रम तथा खादों का प्रयोग, एक खेत में एक साल में की गई फसल तथा प्रति एकर उत्पादन सभी दृष्टियों से जापानी कृषि विद्वे में सर्वाधिक 'गहरी

कृषि' मानी जाती है। मानव श्रम की प्रयोग मात्रा तो वस्तुतः पूर्णता की स्थिति पर आ पहुँची है। हालत यह है कि अगर इससे ज्यादा मानव श्रम का प्रयोग किया गया तो वह अनाधिक हो जाएगा। यहाँ प्रत्येक कृषि मजदूर के हिस्से में 0.3 हेक्टेयर तथा किसान परिवार के प्रत्येक व्यक्ति के हिस्से में 0.15 हेक्टेयर भूमि आती है। खेत सम्बन्धी कार्यों के लिए कभी भी बाहर से मजदूर नहीं बुलाए जाते। परिवार के सदस्य ही कर लेते हैं।

सीढ़ीदार कृषि-सीढ़ीदार कृषि जापान की अपनी विशेषता है। दक्षिणी-पश्चिमी जापान में पर्याप्त ऊँचाई तक खेत सीढ़ीनुमा आकृति लिए चने गए हैं जो इस बात के प्रतीक हैं कि जापान कृषि योग्य भूमि में गरीब है परन्तु मानव की बुद्धि और श्रम में समीर। दो प्रकार के सीढ़ीदार खेत होते हैं। प्रथम जिनमें मिश्रित चावल होता है। दूसरे, जिनमें शुष्क कृषि से सम्बन्धित फसलें पैदा की जाती हैं। सीढ़ीदार खेतों में चावल उत्पादन के लिए सिंचाई की व्यवस्था करना भारी पश्चिम का काम है जिसे सामंती युग में गरीब किसानों से बेगार में कराया जाता था। आजकल इसीलिए यह प्रायः कम होना आ रहा है और इससे स्थान पर अमिश्रित फसलें पैदा की जाने लगी हैं। सीढ़ीदार खेत कुछ तो प्राकृतिक ढालों में पाए जाते हैं परन्तु कुछ को बड़े परिश्रम से बनाया जाता है। इनका आकार 'बड़े पैमाने पर' वैच जैसा लगता है। मध्य एवं उत्तरी जापान में प्राकृतिक सीढ़ीदार एवं दक्षिणी-पश्चिमी जापान में बनाए हुए वैचनुमा सीढ़ीदार फार्मों का बाहुल्य है। इन फार्मों का ढाल कहीं-कहीं 10-15° ञस का मिलता है।

बहु फसली कृषि-अमेरिका के विपरीत जापानी खेतों से साल में कई फसलें ली जाती हैं। साधारणतः दो फसलें (दोनों मौसमों में) तो होती हैं परन्तु कई दफा एक ही मौसम में एक से अधिक फसल भी ले लेते हैं। ऐसा प्रायः तब होता है जबकि खेतों में ऐसी फसलें बोई जाती हैं जिनका जीवन-चक्र जल्दी पूरा हो जाता है। यथा गन्धियों में मुख्य फसल के अतिरिक्त सब्जियों की फसल आसानी से ले ली जाती है। 1960 में कुछ कृषिगत भूमि 6 मिलियन हेक्टेयर थी परन्तु फसलें बोई गई 8 मिलियन हेक्टेयर भूमि में। इस प्रकार कृषि योग्य भूमि का प्रयोग 133% की दर से किया गया। 1955 में यह अनुपात 159 था। परन्तु हीकेडो में यह दर प्रायः 100 से कम होती है। इस प्रकार स्पष्ट है कि बहुफसली कृषि की मात्रा तापक्रम की मात्रा पर निर्भर करती है। निचले भागों की 'पेडीफील्स' एवं पहाड़ी क्षेत्रों में स्थित खेतों में ही बहुफसली कृषि के अनुपात में भारी अन्तर होता है। पेडीफील्डस में जहाँ भूमि खाली नहीं पड़ी रहने दी जाती तीन फसलें तक करली जाती हैं।

एक समय में कई फसलें-इस विधि में एक खेत में एक समय में अलग-अलग बिया-रियों में अलग-अलग कई फसलें बो दी जाती हैं। इनके तैयार होने का अलग-अलग समय होता है। किसी फसल के तैयार होकर बटने पर उसके स्थान पर दूसरी फसल बो दी जाती है।

फसलो का हेरफेर—यह एक वैज्ञानिक व्यवस्था है। प्रत्येक फसल विशिष्ट तत्व जमीन से लेती है और कुछ निम्नित करती है। अगर इनका ऐसा क्रम बना दिया जाए कि एक फसल के बाद वही फसल बोई जाए जो जमीन से उन तत्वों को प्राप्त करे जो कि पहली फसल द्वारा निम्नित किए गए हैं तो दोनों ही फसलें अच्छी होंगी। जापान में, यूरोपियन देशों की तरह, इस विधि को अपनाया गया है।

भारी मात्रा में खादों का प्रयोग—उपरोक्त विधियों से जिस जमीन से फसलें ली जाएं स्वाभाविक है कि उसकी मिट्टी की उत्पादक शक्ति बहुत कम हो जाएगी अतः उसकी पूर्ति के लिए भारी मात्रा में खाद देना आवश्यक है। पर्वतीय क्षेत्रों में तो यह और भी ज्यादा आवश्यक है। जापानी किसान प्रति इक्काई भूमि में दुनिया में सर्वाधिक खाद देता है। यहाँ के कुल कृषि-खर्च में से 25% खादों पर ही होता है। रासायनिक खादों के प्रतिरिक्त जंगली वनस्पति, रसोई का सड़ा-गला सामान, समुद्री घास, मछली, राख, भूसा, पत्तियों तथा मरे हुए रेशम के कीड़ों को भी खाद की तरह प्रयुक्त किया जाता है।

मानव श्रम एवं यंत्रों का समन्वय—खेत बहुत छोटे एवं गहरी कृषि होने के कारण जापान में अब तक मानव श्रम पर ही ज्यादा जोर दिया जा रहा है। परन्तु पिछले कुछ वर्षों से हल्के यंत्र भी प्रयोग किए जाने लगे हैं। यथा, पानी खींचने का कार्य मोटर-पम्प, कूटने-साफ करने का कार्य ग्रैंडस तथा बहुत से भागों में जुताई का कार्य ट्रैक्टर से किया जाने लगा है। 1968 में सभी प्रकार के मिलाकर लगभग 6 मिलियन कृषि यंत्र जापानी खेतों में कार्यरत थे।

### प्रमुख फसलें :

जनसंख्या का निरंतर बढ़ता हुआ भार, कृषि योग्य भूमि की कमी, विस्तार की नगण्य संभावनाएँ आदि तथ्यों यह अनुमान भलीभांति हो सकता है कि जापान की कृषि में खाद्यान्नों का प्राधान्य हो। सदियों से यहाँ की कृषि खाद्यान्न प्रधान रही है। चूँकि खाद्यान्नों में चावल सर्वप्रथम प्रयोग किया जाने वाला अन्न है, अतः जापानी किसान की यही आकांक्षा रहती है कि उसका खेत चावल की ज्यादा से ज्यादा फसल दे सके। उच्च प्रदेशों में भूमि, मिट्टी या जलवायु की कठिनाइयों के फलस्वरूप जहाँ-जहाँ चावल उत्पादित करना संभव नहीं है वही अन्य फसलों को बोया जाता है। पिछले दो दशकों में सरकारी नीति के अनुरूप कुछ औद्योगिक फसलों के क्षेत्र में भी विस्तार किया गया है। चावल के अतिरिक्त खाद्यान्नों में गेहूँ, जौ, जई, ज्वार तथा बाजारा बोए जाते हैं। व्यवसायिक फसलों में शहतूत, तम्बाकू, मालू, सोयाबीन आदि प्रमुख हैं। चावल ने कुल कृषिगत भूमि का आधे से अधिक भाग (33 मिलियन हेक्टेयर) घेरा हुआ है। शेष सभी फसलों को लगभग एक तिहाई भाग (2 करोड़ हे०) में बोया जाता है। औद्योगिक फसलों के उत्पादन में 3 लाख हेक्टेयर भूमि लगी हुई है। विविध फसलों के अन्तर्गत लगी भूमि का क्षेत्रफल निम्न सारणी द्वारा स्पष्ट है।

विविध फसलो मे सलग्न भूमि (1968)<sup>24</sup>

फसलें	सलग्न भू क्षेत्र हेक्टेयरस
पैदी चावल	3,124,000
उच्च प्रदेशीय चावल	184,000
जौ	401,900
गेहूँ	602,400
जई	79,000
राई	870
अन्य खाद्यान्न	169,577
गन्ना	329,900
आलू	204,218
दालें	686,837
हरी सन्त्रियाँ	502,770
फल	250,612
चाय	48,510
सहस्रत	166,163
हरा चारा, सादे आदि	506,280
पोषकालाएँ	11,435

गमियो मे तो समस्त कृषि योग्य भूमि मे फसलें बोई जाती है। सर्दियो मे लगभग एक तिहाई भाग (22 मिलियन हे०) प्रयोग मे लाया जाता है। सर्दियो मे बोई जाने वाली फसलो मे से लगभग आधा भाग (1,044,635 हे०) पैदी चावल द्वारा घेरा हुआ होता है तथा आधे से बूछ अर्धिक (1,222,325 हे०) मे अन्य फसलें जैसे गेहूँ, जौ, जई आदि बोई जाती है।

## चावल

चावल जापानियों का अनुपम एक सब्ज प्रयोग किया जाने वाला खाद्यान्न है। प्रत्येक जापानी को वर्ष भर मे औसतन 128 कि० ग्राम चावल की आवश्यकता होती है। यह औसत विश्व मे सर्वाधिक है और यह एक ऐसी आवश्यकता है जिसे उपेक्षित नहीं किया जा सकता। जापानी लोग दिन मे तीन बार चावल खाते हैं। जो इतने समय चावल



खाने का सर्वा अर्थात् नहीं कर सकते वे गरीब समझे जाते हैं। कहने का तात्पर्य यह है कि चावल का जापानी जन-जीवन के हर क्षेत्र में समन्वय है। कभी भीषण की गड़बड़ से उत्पादन मात्रा में कुछ फर्क पड़ जाता है तो जापानी लोग चिंतित हो उठते हैं। अनिश्चितता में बचने के लिए सरकार चावल का संचय करती है। समय-समय पर वह चावल की दरें निश्चित करती रहती है।

जापानी किसानों ने चावल के उत्पादन में जैसी दक्षता प्राप्त की है वैसी दक्षता किसी भी देश में किसी भी फसल पर नहीं पाई जाती। वस्तुतः चावल की खेती में जापानियों की दक्षता की उच्चता एक ऐतिहासिक आधार रखती है जो केवल मात्र जल-वायु या दूसरे भौगोलिक तत्वों के साथ समन्वय के रूप में प्रकट नहीं की जा सकती। भौगोलिक वातावरण के अतिरिक्त अन्य कई ऐसे तत्व हैं जिन्होंने चावल की कृषि में विशिष्टता प्राप्त में सहयोग किया है। ये हैं—जैसे सदियों से चावल जापानियों का प्रधान साधन होना यहाँ की भारी जलवायु में चावल जैसे हल्के भोजन के शीघ्र पचाव के कारण उपयुक्तता, मछली और चावल का सहयोग, गेहूँ की तुलना में चावल की कम मात्रा में खपत (उबल कर फूल जाता है) एवं एशियाई देशों से जापान में आकर बसने वालों का प्रधान साधन चावल होना आदि। इन मानवीय तत्वों के अलावा भौगोलिक तत्व भी सहयोगी सिद्ध हुए हैं। जैसे दक्षिणी-पश्चिमी जापान (चावल का मुख्य क्षेत्र) की उपोष्णिय जलवायु, पर्याप्त गर्मी एवं वर्षा, सिंचित निचले मैदान आदि और सबसे ज्यादा महत्वपूर्ण तत्व हैं यहाँ के किसान का धीरे-धीरे जो उपरोक्त तत्वों के सहयोग से जापान में प्रति एकड़ सर्वाधिक चावल उत्पन्न करता है।

जापान का प्रति एकड़ उत्पादन लगभग 2350 पौंड है। यह विश्व में सर्वाधिक है। इस दृष्टि से जापान की तुलना दुनिया के अन्य चावल उत्पादक देशों यथा चीन (1550 पौंड) कोरिया (1593 पौंड) जावा (1034 पौंड) बर्मा (846 पौंड) भारत (772 पौंड) हिंदचीन (716 पौंड) तथा फिलीपीन (703 पौंड) आदि से की जा सकती है।

चावल का 90% भाग तटवर्ती निचले भागों में पैदा किया जाता है शेष 10% भाग उच्च प्रदेशों में निचले भागों में अधिकाधिक केन्द्रीकरण का मूल कारण है कि यहाँ अधिकतर फार्मों की सिंचाई की सुविधा प्राप्त है। जापानी किसानों की यह मनोवृत्ति है कि अगर सिंचाई की सुविधा प्राप्त है तो वह प्राधान्य चावल की फसल को ही देगा। शुष्क भागों में ही दूसरी फसलें पैदा की जाती हैं। यह एक समय की बात है कि कुल कृषिगत भूमि के 55% भाग में चावल की खेती होती है और कुल कृषि सलग्न भूमि के 55% भाग को ही सिंचाई की सुविधा प्राप्त है। सिंचाई मुख्यतः नदियों (66%) तथा छोटे छोटे तालाबों (29%) से की जाती है। नदियों से खेतों तक पानी पहुँचाने के लिए छोटी-छोटी नहरें बनाई गई हैं। चूँकि उथली नदियाँ हैं अतः तल की कोई परेशानी नहीं है। तट रेखा के सहारे-सहारे जो कृत्रिम तथा रेतीले टीलों की शृंखला है उसके पीछे बाप के मैदानों में भीलो तक 'पैडी फील्ड' (चावल के

खेत) ही नजर आएंगे। इनकी एक-रूपता को भंग करते हुए बीच-बीच में पेड़ झाड़ियाँ पगड़डिया या वृक्षों से घिरे हुए गाँव बिद्यमान हैं। कहीं-कहीं तालाब भी नजर आते हैं। ऊँचे टीलों पर यत्र तत्र स्थित शुष्क कृषि के खेत (ऊँचाई के कारण सिंचाई संभव नहीं है) अनायास ही ध्यान आकर्षित कर लेते हैं जो कृत्रिमता से पेंडीफील्डस से दो-तीन फीट ऊँचे उठाए गए हैं। असल में ऐसे शुष्क फार्म तट रेखा के सहारे स्थित रेतीले टीला, कूटि-काँधों या नदियों की घाटियों में दोनों तरफ ऊँचे उठे हुए बगारों पर नजर आते हैं।



चित्र-9

जापान के पेंडी फील्डस भी एक बदलती हुई दृश्यावलि हैं। शत्रु परिवर्तन के साथ-साथ यहाँ भिन्न भिन्न नजारे दिखाई पड़ते हैं। वसंत ऋतु में पौधों में पौधों

सगाई जानी है जो मई जून तक तैयार होती है। तैयार होने पर उसे चावल के जल भरे खेतों में स्थानांतरित कर दिया जाता है क्योंकि माघे जून तक मानसून का प्रथम प्रवाह भा चुका होता है। खेतों में इस समय लगभग एक फुट गहरा पानी भरा होता है क्योंकि प्रत्येक खेत के चारों ओर एक फुट चौड़ी और उतनी ही ऊँचाई की मेड़ बनी होती है। इस प्रकार मेड़ों से सीमाबद्ध जल एक मनोरम दृश्य प्रस्तुत करता है।

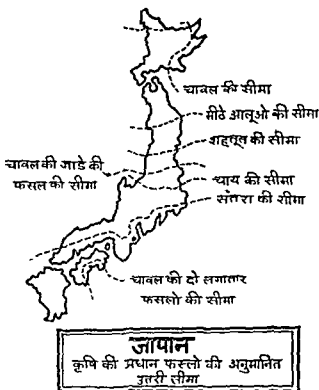
पौध लगाने की प्रक्रिया जापानी किसान की बुद्धिमता की परिचायक है। क्योंकि बसंत ऋतु में खेतों में जाड़े की फसल खड़ी होती है जो मई-जून तक पक्की है। दूसरे अप्रैल, मई, जून के महीने में जापानी किसान बड़ा व्यस्त होता है। तीसरे, जून-जुलाई-अगस्त में खेतों में जो पानी होता है उसमें कुछ बड़ा पौधा ही खड़ा रह सकता है। अतः उस स्थिति में बीज बोया जाए तो वह पनपेगा नहीं और पनप भी जाए तो जिस समय उसे पानी की आवश्यकता होगी खेतों का पानी सूख चुका होगा। अतः पौध लगाने से दोहरा लाभ हो जाता है। जब तक पौध तैयार होती है वे जाड़ों की फसल को काटकर तैयार कर लेते हैं।

इस प्रकार पौध के रोपण के दिनों यानी जून के महीने में घरती गदले पानी की मोटी पर्त से ढकी होती है। चारों तरफ जल ही जल दिखाई देता है। एक माह बाद दृश्य परिवर्तन होने लगता है और आगामी कुछ दिनों में घरती पर हरियाली की चादर बिछ जाती है पनभंड के दिनों में खेतों का रंग क्रमशः पीला और सुनहरी होने लगता है एक किसान लोग अपने इस सोने को एकत्र करने में व्यस्त हो जाते हैं। धान की टेरियों के पास खड़े हुए हारवैस्टिंग और ग्रैंडिंग मशीनों की नीरवता में पहरेदारों का स्वरूप प्रस्तुत करते हैं। इन दिनों किसानों को टाइफून की आगका सदा भयप्रस्तन रखती है। बार-बार वे आसमान की तरफ देखते हैं और मौसम की सूचनाओं में वान लगाए रखते हैं।

चावल क्षेत्रों का लगभग 60% भाग जाड़ों में खाली पड़ा रहता है। केवल घुर दक्षिणी भागों में जो उष्ण कटिबंध में आते हैं और जहाँ सर्दियों में तापक्रम बहुत नीचे नहीं होते, दूसरी फसल बोई जाती है। सामान्यतः बसून् एवं गिन्को के दक्षिणी तटवर्ती भागों में ही दूसरी फसल में चावल बोया जाता है। हांगू में सर्दियों में चावल के स्थान पर गेहूँ, जौ, जई या राई बोई जाती है। मध्य हांगू या उससे उत्तर में बहुत से खेत खाली पड़े रहते हैं। हीनेडो में तो दूसरी फसल का प्रश्न ही नहीं उठता। हांगू में जाड़े की फसल के रूप में कहीं-कहीं हरी खादो वाली फसलें भी बोई जाती हैं। बड़े-बड़े नगरों के आसपास इन दिनों सब्जियाँ बोई जाती हैं।

चावल की खेती के स्वरूप को और भी स्पष्ट समझने के लिए इसकी तीन सीमाएँ मानी जा सकती हैं। प्रथम सीमा उत्तरी व पूर्वी हीनेडो को पृथक् करती हुई मानी जा सकती है। इस सीमा से बाहर चावल बिल्कुल पैदा नहीं होता। हीनेडो का पूर्वी भाग ओखोटस्क ठडी धारा के कारण बिल्कुल ठंडा पड़ा रहना है। दूसरी सीमा 37° उत्तरी

प्रशास के सहारे-सहारे सँडाई के मैदान के थोड़े दक्षिण में मानी जा सकती है। इस सीमा के उत्तर में केवल एक यानी गर्मियों की फसल ही हो सकती है। जाडों में तापक्रम हिमाक से नीचे हो जाने के कारण फसलें संभव नहीं हैं। तीसरी सीमा दक्षिणी शिबोकू के कोची मैदान एवं 'की' पॅनिनशुला से होकर मानी जा सकती है। दूसरी और तीसरी सीमा के बीच में स्थित भागों में गर्मियों में आवश्यक रूप से चावल की फसल पैदा की जाती है। सदियों के दिनों में अरब बोई भी फसल जैसे गेहूँ, जौ, जई या राई पैदा की जा सकती है। जबकि तीसरी सीमा के दक्षिण में गर्मी और सर्दी दोनों ऋतुओं में चावल ही बोया जाता है।



चित्र-10

तट प्रदेश में स्थित निचले भागों में पैरी चावल पैदा किया जाता है जबकि ढाल वाले प्रदेशों में सीढ़ीदार खेत बनाकर पहाड़ी चावल पैदा किया जाता है। इन खेतों को इस प्रकार व्यवस्थित किया जाता है कि वर्षा का पानी बहकर भागे नहीं जाए और खेत में ही रुक रहे। क्योंकि इन भागों में सिंचाई संभव नहीं है घट इन क्षेत्रों को 'असिंचित चावल के क्षेत्र' के नाम से पुकारा जाता है। असिंचित चावल मुख्यतः होंगू में पैदा किया

जाता है। इसका विस्तार बहुत कम यानी कुल चावल सतम्न भूमि का केवल 4% है। परम्परागत रूप से पहाड़ी क्षेत्रों में पैदा होने वाले इस चावल को 'हाटा' के नाम से जाना जाता है।

जापान में चावल की महत्वपूर्ण स्थिति इस तथ्य से प्रकट होती है कि कुल कृषि उपजों से जितना राजस्व सरकार को मिलता है, अकेले चावल से उनका लगभग 60% भाग प्राप्त होता है। चावल कुल कृषिगत भूमि के लगभग 55% भाग में बोया जाता है। प्रतिवर्ष लगभग 13 मिलियन टन चावल जापानी गैर प्रस्तुत करते हैं पिछले 10-15 वर्षों से उत्पादन मात्रा प्रायः स्थिर सी है।

### अन्य खाद्य फसलें

अन्य खाद्य फसलों में गेहूँ, जौ, आलू सोयाबीन व फल उल्लेखनीय हैं। गेहूँ आद्यान्तो में दूसरे नम्बर पर आता है जिसने चावल के बाद सबसे ज्यादा भूमि (लगभग 6 लाख हैक्टेयर) घेरी हुई है। जापान में गेहूँ दूसरी या तृतीय की फसल के रूप में ही बोया जाता है। मुख्य उत्पादक क्षेत्र भीतरी सागर के तटवर्ती भाग, कशानो का मैदान एवं पश्चिमी क्यूशू हैं। आवरणता का लगभग 60 प्रतिशत भाग (1967 में 9,97,000 टन) ही उत्पन्न हो पाता है यो 40% कनाडा, अस्ट्रेलिया आदि देशों से मँगाया जाता है।

जौ की खेती [लगभग 48 लाख हैक्टेर भूमि में की जाती है यह यहाँ की बनत श्रुत में बोई जाने वाली महत्वपूर्ण फसल है। यहाँ दो प्रकार का जौ पैदा किया जाता है। 60% बिना छिलके वाला तथा 40% छिलके वाला। बिना छिलके वाला जौ मुख्यतः गरीब लोगों का भोजन है। यह अयिकासत दक्षिणी भागों में पैदा किया जाता है जबकि छिलके वाला हागू के उत्तरी भागों में। वार्षिक उत्पादन लगभग 7 लाख टन है।

आलू एवं सोयाबीन हांगू तथा हीकेडो के ठंडे भागों में पैदा किए जाते हैं। आलू की उत्पादन मात्रा (8 मिलियन टन) देशी आवरणता का पर्याप्त भाग पूरा करने में नन्ध है परन्तु सोयाबीन के उत्पादन (141,000 टन) से केवल 25-30% आवरणता ही पूरी हो पाती है। यहाँ मीठे एवं सफेद दोनों प्रकार के आलू पैदा किए जाते हैं। ज्यादातर आलू पहाड़ी क्षेत्रों में पैदा किए जाते हैं। उत्पादन की दृष्टि से उत्तरी हागू एवं हीकेडो मुख्य हैं। इन भागों में कमियों के कारण आलू के लिए उपयुक्त है अन् अयिकास आलू कमियों में पैदा किया जाता है। फलों में सेब, संतरा, आंगूर, आम तथा रसमरी प्रमुख हैं। वस्तुतः असाधारण स्थिति एवं जलवायु की अनुकूलता ने जापान में उष्ण तथा शीतोष्ण दोनों प्रकार के फलों के उत्पादन में सहयोग किया है। यानोरी प्रान्त अपने सेबों के लिए प्रसिद्ध है। 1968 में जापानी बाजार ने 228 मी० टन नन्तर, 1320 मी० टन सेब तथा 224 मी० टन आंगूर पैदा किए।

### व्यवसायिक फसलें :

रेसम, धात, तम्बाकू तथा काजु जापान की प्रमुख व्यवसायिक एवं औद्योगिक फसलें

हैं जिनमें लगभग 3 लाख हेक्टेअर भूमि लगी है। चाय के उत्पादन में जापान एशिया में भारत और लवा के बाद तीसरे स्थान पर है। अधिकांश चाय बागान हांगू के पर्वतीय ढालों पर विद्यमान हैं, चाय का प्रति एकड़ उत्पादन घनत्व एवं क्वालिटी की दृष्टि से टोक्यो के पश्चिम का भाग, शिजूझोका तथा ऊजी क्षेत्र महत्वपूर्ण हैं। भारत के चाय बागानों की तुलना में यहाँ के चाय बागानों का आकार बहुत छोटा (10-15 एकड़) होता है। 40,000 हेक्टेअर भूमि में समस्त चाय बागान समाए हुए हैं। भारत या लवा की तरह यहाँ वाली चाय (भूनकर) नहीं बनाई जाती। यहाँ हरी चाय का ज्यादा प्रचलन है। 'सेंचा' यहाँ की प्रसिद्ध चाय है। चाय बागानों के निकट ही छोटी-छोटी शोषण में सलग्न फैक्ट्रियाँ हैं जिनमें जापानी चाय को निर्यात लायक विकसित करने के सम्बन्ध में निरंतर शोध कार्य चलते रहते हैं।

शक्कर बनाने के लिए उपोष्णीय यानी दक्षिणी जापान में गन्ना एवं चीनोप्य कटि-बधीय यानी उत्तरी हांगू एवं हीबेडो में चुकंदर पैदा किया जाता है परन्तु शक्कर की केवल 15% आवश्यकता ही देशी उत्पादन से पूरी हो पाती है। क्वाटो के मैदान एवं ओवाडी-सुरगा खाड़ी क्षेत्र में थोड़ी सी कपास भी पैदा की जाती है। तम्बाकू लायसेंस शुद्ध विज्ञान ही पैदा कर सकता है। रेसम यहाँ की सबसे अधिक कीमती एवं महत्वपूर्ण औद्योगिक फसल है। इसका विवरण रेसमी वस्त्र व्यवसाय के साथ दिया गया है।

### पशु पालन

अच्छे चारागाहों की फसलों के लिए भूमि का अभाव, आर्द्र जलवायु (भेड-बकरियों के लिए अनुपयुक्त) बौद्ध धर्म में मांस-भक्षण निषिद्ध एवं चर्बी की पूर्ति मछलियों से हो जाने के कारण जापान में पशु पालन एवं दुग्ध व्यवसाय उस स्तर तक नहीं पहुँच पाया है। जिस स्तर पर यूरोपियन देशों में है। दक्षिण के गर्म एवं आर्द्र प्रदेशों में दूध के लिए गाय-भैंस पाली जाती हैं जबकि उत्तर के ढाल प्रदेशों में भेड और बकरियाँ प्रचलित हैं। उत्तरी हांगू एवं हीबेडो के ठण्डे प्रदेशों में इनका सर्वाधिक घनत्व है। देश की 14 करोड़ मुर्गियाँ भीतरी सागर के आसपास के तटवर्ती क्षेत्रों में केन्द्रित हैं। 1968 में जापान में गाय-बैल 3 मिलियन, सूअर 55 मिलियन, भेड बकरी 3 लाख तथा घोड़ों की संख्या 2 लाख थी।

## जापान : मत्स्य व्यवसाय

वार्षिक मत्स्य पकड़ की दृष्टि से जापान दुनिया में प्रथम है। वस्तुतः मत्स्य व्यवसाय को वार्षिक ढांचे के एक भाग के रूप में विजिता महत्व इस देश में दिया जाता है तथा दुनिया के सम्भवतः अन्य किसी देश में नहीं। यही कारण है कि पिछले कई दशकों से इस व्यवसाय में जापान नेतृत्व की स्थिति में है। जापानी मत्स्य व्यवसाय का चरमोत्कर्ष 1939 में था जिस वर्ष मुख्य द्वीपों एवं अधिभूत क्षेत्रों में मिलाकर लगभग 812.8 मिलियन टन की मछलियाँ पकड़ी गईं। कुछ पूर्व सत्र में जापानी पकड़ दुनिया की कुल पकड़ का एक तिहाई से अधिक भाग बनाती थी। युद्धोत्तर दिनों में अक्सर उसके विश्व-प्रतिष्ठा में कमी आई है। इसका कारण जापानी व्यवसाय का ह्रास नहीं बल्कि अन्य देशों में विकास तथा जापान के अधिभूत क्षेत्रों का हाथ से निकल जाना है।

मत्स्य व्यवसाय का जापानी अर्थ व्यवस्था में एक महत्वपूर्ण स्थान है। राष्ट्रीय-स्तर इसका प्रतिभात बल व्यवसाय या खनिजों के उत्पादन मूल्य से कहीं अधिक रहता है। कुल कृषि-उत्पादन मूल्य के 1/6 भाग के बराबर मछलियों से प्राप्त हो जाता है। प्रतिवर्ष लगभग 200 मिलियन डॉलर की कीमत के मत्स्य उत्पादों का निर्यात किया जाता है। मछली जापानी लोगों के भोजन में प्रोटीन का प्रधान स्रोत है। ग्रामीण क्षेत्रों में 90% तथा शहरी क्षेत्रों में लोगों की SQ प्रतिभात प्रोटीन सम्बन्धी आवश्यकता मछली से पूरी होती है। इस प्रकार मत्स्य व्यवसाय का जापान में एक विशिष्ट स्थान है। इसके अन्तर्गत महत्व की पृष्ठभूमि में कुछ प्राकृतिक एवं मानवी परिस्थितियाँ हैं जिनमें मुख्य ये हैं—

- (1) जापान चार द्वीपों का देश है। केवल 16 प्रतिशत भूभाग में कृषि सम्भव है। द्वीपीय स्वरूप होने के कारण भूमिमार भी सम्भव नहीं। इन भागानों की कमी बहुत जितनी सीमा तक मछलियों से पूरी हो जाती है।
- (2) समकालीन भारत में उच्च प्रदेश तथा तटवर्ती पट्टी में अतिक्रम जनसंख्या के बनावट के कारण इन समुद्री उत्पादन के स्रोतों के लिए भारी प्रतिकूल परिस्थितियाँ हैं।
- (3) जापान के चारों ओर स्थित अनासक्त विविध प्रकार की मछलियों के समृद्ध भंडार हैं। ये दुनिया के तीन सर्वाधिक घने मत्स्य प्रदेशों में से एक प्रस्तुत करते हैं। जापानी क्षेत्र में लगभग 400 किस्मों की मछलियाँ मिलती हैं।
- (4) उत्तर से ओनोटोक (ठंडी धारा) एवं दक्षिण से क्यूरोसीबी (गर्म धारा) धारा जापान के पान मिलती हैं। मिल प्रकृति की होने के कारण ये धाराएँ विभिन्न प्रकार के तापक्रम एवं 'प्लैक टन' प्रस्तुत करती हैं। अतः एक ही प्रदेश में विविध किस्मों की मछलियों के केन्द्रित होने के अवसर बढ जाते हैं।

- (5) जापानी तट रेखा अत्यधिक कटी फटी है। समुद्र खाडियों एवं कटानों द्वारा देश के भीतरी भागों तक घुसा है। अत्यधिक बसे तथा औद्योगिक उन्नत प्रदेशों के बीच उथला भीतरी सागर स्थित है। इन परिस्थितियों में न केवल जापान के पास उत्तम बंदरगाह व पोताश्रय हैं वरन समुद्री आगम में निरंतर क्रियारत रहने के कारण वहाँ के नाविक भी अत्यंत कुशल हो गए हैं।
- (6) जापान का जलयान निर्माण उद्योग दुनिया में अग्रणी है। यहाँ मत्स्य व्यवसाय सम्बन्धी मान—ट्राउलर्स, ट्रिप्टर्स, प्लोटिंग फीकट्रीज आदि पर्याप्त मात्रा में बनाए जाते हैं। देश के दो तिहाई भागों में फौने बनो ने सदियों से जलयान निर्माण के लिए उपयुक्त लकड़ी प्रदान की है।

युद्धोत्तर दिनों में जापानी मत्स्य व्यवसाय में कई खास परिवर्तन हुए हैं। पकड़ मात्रा काफी बढ़ गई है। युद्ध पूर्व के वर्षों से अब लगभग 1 मिलियन टन मछली ज्यादा पकड़ी जाती है। दूसरे तटवर्ती क्षेत्रों की अपेक्षाकृत सुदूर समुद्रों में मत्स्योत्पत्ति बढ़ा है। युद्ध पूर्व दिनों में तटवर्ती पकड़ कुल पकड़ का लगभग 77 प्रतिशत भाग बनाती थी परन्तु 1960 में यह प्रतिशत केवल 42 था। लेकिन निकटवर्ती समुद्र, तटवर्ती क्षेत्र एवं भीतरी जलाशय मिलकर अब भी लगभग 80 प्रतिशत भाग बनाते हैं। सुदूर समुद्रों की पकड़ का प्रतिशत 20-21 ही रहता है। दोनों क्षेत्रों की विधियों में भी अन्तर है। तटवर्ती क्षेत्रों में व्यवसाय मुख्यतः व्यक्तिगत स्तर पर है तथा प्राचीन विधियों एवं परम्परागत औजारों (हुक तथा जाल) से किया जाता है। जबकि दूरस्थ समुद्रों में सगठनों द्वारा आधुनिकतम जलयानों का प्रयोग किया जाता है।

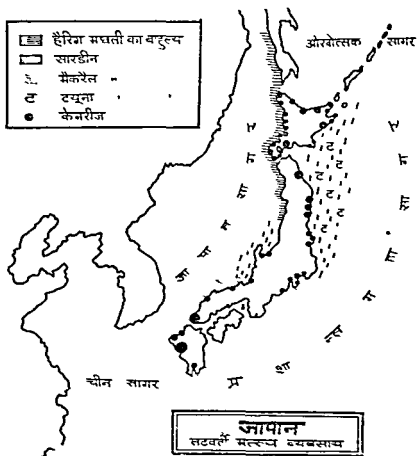
### तटवर्ती मत्स्य व्यवसाय

जापान के लगभग 2 लाख मछुआरे परिवार अपनी छोटी-छोटी नावा (3 टन से कम, आंशिक रूप में मोटर युक्त) एवं परम्परागत विधियों द्वारा इसमें व्यस्त हैं। वैसे तो जापान के चारों द्वीपों के तटवर्ती क्षेत्रों में मछलियाँ पकड़ने का धंधा किया जाता है परन्तु भीतरी सागर, हाँगू का पूर्वी तट एवं हीकेडो के तटवर्ती क्षेत्र पकड़ मात्रा एवं व्यवसाय की निरंतरता की दृष्टि से महत्वपूर्ण हैं। हीकेडो में एनू लोग सदियों से यह व्यवसाय करते आए हैं। छट की अविश्वसनीय कारण वृष्टि यहाँ सम्भव नहीं है। भीतरी सागर उथला होने के कारण मछलियों का सघन होना है। इसके आस पास घने बसे क्षेत्र होने के कारण माग भी ज्यादा रहती है। फिर यह सागर अत्यंत शांत प्रकृति का है। हाँगू की पूर्वी तट पट्टी बहुत सखरी है जिसमें वृष्टि क्षेत्र कम है। यहाँ पक्षिवृद्ध रूप में मछुआरों के गाँव बसे हुए हैं।

मछुआरों के गाँव प्रायः तटवर्ती रेतीली पट्टी में रेखात्मक पंक्तियों के आस पास बसे हुए हैं। दूसरे शब्दों में इन गाँवों का आम स्वरूप भीपडियों की श्रृंखलाबद्ध कतारों है जिनके आस पास नावें, जाल, बड़ी बड़ी ट्रे, उयालने वाले केटिल तथा मछलियों के ढेर



दिखाई देते हैं। वायु मंडल में मछली की बढ़त सदा व्याप्त रहती है। जापान भाज कितना भी उद्योग प्रधान और विकसित हो गया है परन्तु इनका जीवन भाज भी लगभग वैसा ही है जैसा 5 दसक पहले था। अन्तर केवल यह हुआ है कि ये अब दिन पर दिन गरीब होते जा रहे हैं क्योंकि व्यवसाय के बड़े और संगठित स्तर पर होने के कारण इनकी की गई पकड का कोई महत्व नहीं है। दूसरा परिवर्तन यह कहा जा सकता है कि इनकी नावों में कहीं-कहीं मोटर फिट हो गई हैं। तटवर्ती पकड मुख्यतः प्रादेशिक स्तर के लिए होती है जिसे सचय केन्द्रों पर एकत्र करके शीतलय सुविधायुक्त परिवहन के साधनों द्वारा बाजारों में भेज दिया जाता है।



चित्र-11

उत्तरी जापान में तटवर्ती पकड के सचय-केन्द्रों में अवाशिरी, हैकोडे वकाना (होकेडो) अमोरी, चामोरी तथा निगाना महत्वपूर्ण हैं। होकेडो के सचय केन्द्रों से मछलियाँ रीमिस में भरकर हांगू के पने बसे क्षेत्रों को भेज दी जाती हैं। दक्षिणी जापान

के प्रमुख मचन केन्द्र नागासाकी, तबाता, ओबाकी तथा गिमोनोनेकी आदि तटीय नगर हैं। नागानो की खाड़ी की सारी पकड़ नागानो में वितरित की जाती है। तटवर्ती क्षेत्रों में पकड़ी जाने वाली मछलियों में सारहीन का स्थान महत्वपूर्ण है। दक्षिणी न्यूगु से लेकर होन्डो तक सारहीन सभी तट प्रदेशों में मिलती है। तट से 10 मील दूर तक के समुद्र में ही पर्याप्त सारहीन मिल जाती है। सारहीन खाने (लगभग 1/3 भाग) ठेक तथा खाद बनाने के काम आती है। सारहीन के बाद हैरिा का नम्बर आता है जो मुख्य रूप से होन्डो एवं मुत्सुगिन के तट प्रदेशों में मिलती है। अन्य पकड़ों में कॉट, मार्क, फर्नट-दिय, सॉमन, ट्राउट, टूना तथा मैकरैल उल्लेखनीय हैं।

### दूरस्थ गहरे समुद्रों में मुख्य व्यवसाय :

जापान का दूरस्थ समुद्री मुख्य क्षेत्र अत्यन्त विस्तृत है। इस क्षेत्रों के मुख्य क्षेत्रों में पकड़ का स्वरूप इस प्रकार है—1 ओटोत्सुका सागर में सॉमन एवं चूँच, 2 प्रशांत एवं हिन्द महासागर टूना एवं स्किन्डैक, 3 अटलांटिक महासागर में टूना, 4 दक्षिणी एवं पूर्वी चीन सागर में ट्राइलिंग, 5 अराबुसा सागर (आस्ट्रेलिया के उत्तर में) पिपररिंग, 6 साइबेरियन तट के समानांतर कडगाइल, कम चट्टका, सन्नापिन आदि क्षेत्रों के सहारे-शाकें व सारहीन 7 उत्तरी प्रशांत एवं एन्टाक्टिका प्रदेश में श्वेल मछली।

दूरस्थ गहरे समुद्रों में होने वाला मुख्य व्यवसाय तटवर्ती मुख्य व्यवसाय से विधियों तथा साधनों की दृष्टि से बड़ा भिन्न होता है। दूरस्थ समुद्रों में अधिकांशतः बड़े स्टीमर्स, ट्राउटर्स, ट्रिपर्स तथा फ्लोटिंग फेक्ट्रीज का प्रयोग होता है। दूरी के साथ यात्रों का आकार भी बढ़ता जाता है। इनमें शीतलियों तथा वायुमय की सुविधा होती है। हथारों मन मछलियों को रखने की क्षमता होती है। आश्चर्य की बात से सञ्चित जहाज प्रयोग किए जाने लगे हैं। समुद्री सतहों से दूरी के लिए इनमें व्यवस्था होती है। आधार केन्द्र की दृष्टि से गहरे समुद्रों में होने वाले व्यवसाय को दो भागों में विभाजित किया जा सकता है।

### (अ) मुख्य भूमि पर आधार केन्द्रयुक्त :

इसमें मछलियों को पकड़ कर जापान के तट पर स्थित इन केन्द्रों की भेज दी जाती है जहाँ से उन्हें बाजार भेजने मानक बनाकर स्वयं केन्द्रों की भेज दिया जाता है। इन केन्द्रों में बड़े-बड़े शीतल भण्डार हैं। ठेक, खाद, नमकीन मछली, मछली का आचार तथा 'फ्लोटिंग' बनाने के लिए अनेक फेक्ट्रीज हैं। इन केन्द्र नगरों से शीतलणयुक्त ट्रकों व जेबों में भरकर देश के भीतरी भागों में मछलियाँ भेज दी जाती हैं। ऐसे केन्द्रों में हैकोडेक, गिमोनोनेकी, निगाता तथा टाबीरा महत्वपूर्ण हैं।

### (ब) मुख्य भूमि पर आधार केन्द्र रहित :

इस क्षेत्रों का मुख्य व्यवसाय एक बड़े जलपान 'फ्लोटिंग फेक्ट्री' द्वारा सम्पादित किया जाता है। यह जलपान वस्तुतः एक पूर्ण इकाई होती है जिसमें एक मुख्य जहाज

होता है उसमें मछलियों को निर्यात लायक बनाने के लिए फैक्ट्रीज लगी होती हैं। इनके साथ अनेक ट्राउलर्स (छोटे जलयान) होते हैं जो आम पास के समुद्रों से मछलियाँ पकड़ कर एक स्थान पर खड़े मुख्य जहाज को पहुँचाते रहते हैं। मुख्य जहाज से मछलियों को विभिन्न रूपों में तैयार कर सीमा बाजारों में भेज दिया जाता है।

जापान न केवल एशिया वरन् विश्व के 'ह्वैलिंग' करने वाले देशों में अग्रणी है। पहले उत्तरी ध्रुव क्षेत्र ह्वैल के शिकार का मुख्य क्षेत्र था परन्तु वहाँ कमी आने पर ह्वैल का शिकार अब अटलांटिका क्षेत्र में किया जाता है। इस व्यवसाय के विशिष्ट जलयानों में बड़ी भार वाली बटुर्के लगी रहती है। 1968 में जापान की मत्स्य पकड़ लगभग 8 मिलियन टन थी जिसमें से 2 मि० टन तटवर्ती, 3 मि० टन निकटवर्ती समुद्रों, 25 मि० टन दूरस्थ समुद्रों एवं शेष भीतरी जलाशयों से पकड़ी गई। 1965-66 में जापानियों ने 21,429 ह्वैल मछलियों का शिकार किया जिनसे 85,326 टन तेल निकला।

# जापान : शक्ति के साधन एवं खनिज सम्पत्ति

जापान के भू-क्षेत्र को देखते हुए यहाँ के खनिज पदार्थों को भाश्चर्य जनक रूप से विविध कहा जा सकता है परन्तु भौद्योगिक ढांचे के परिणाम को देखते हुए यही निष्कर्ष निकलता है कि जापान प्राकृतिक खनिज सम्पदा की दृष्टि से अत्यंत गरीब है। औद्योगिक विनाश के लिए जिन आधारभूत खनिजों—जैसे लोहा, कोयला, पेट्रोल, बॉक्साइट, मैंगनीज, मिथुन की धातुएँ आदि की आवश्यकता होती है उनमें से कोयले को छोड़कर सबसे जापान निर्भर है। ताँबा प्रबन्ध यहाँ पर्याप्त मात्रा में प्राप्त है। रासायनिक उद्योगों से सम्बन्धित गंधक, पोटैश, नमक आदि भी पर्याप्त मात्रा में मिल जाते हैं। इनके अतिरिक्त एस्बेस्टस, पारा, पायराइट आदि भी थोड़ी सी मात्रा में उपलब्ध हैं। अधातु खनिजों में चूने के पत्थर एवं जिप्सम की उपलब्धि उल्लेखनीय है। शक्ति के साधनों में कोयला के अतिरिक्त जलविद्युत सम्भावनाएँ महत्वपूर्ण हैं। वस्तुतः जल शक्ति एवं ताँबा—इन दो के सहयोग से प्रचुर मात्रा में विद्युत उत्पादित हो जाती है जिसने यहाँ के लघु उद्योगों को जीवन प्रदान किया है। पेट्रोल भी जापानी घरों में उपलब्ध है परन्तु उत्पादन नगण्य है। आवश्यकता का 96 प्रतिशत बाहर से ही आयात करना पड़ता है। पिछले दशकों में प्राकृतिक गैस एवं भ्रण खनिजों की भी खोज हुई है परन्तु उत्पादन मात्रा सीमित है।

## प्रमुख खनिजों की उत्पादन मात्रा 1968-25

(उत्पादन मेट्रिक टनों में)

खनिज	उत्पादन मात्रा	खनिज	उत्पादन मात्रा
कोयला	46,565,000	बोक्साइट	32,833
ताँबा	119,932	टिटैनियम	6,432
लोह-भ्रमर	1,059,000	प्राकृतिक गैस	2,056,296
			(घन मीटर)
जस्ता	264,000	खनिज तेल	787,000
			(कि० लीटर)
सीसा	62,873	बॉक्साइट	264,000
मैंगनीज	312,000	सोना	7,416
			(कि० ग्राम)
एस्बेस्टस	14,399	चाँदी	336
टंगस्टन	586	मॉस विडीनम	531

उपलब्ध मात्रा एव आवश्यकता के अनुपात के आधार पर जापानी खनिजों को तीन श्रेणियों में रखा जा सकता है।

**प्रथम**—वे खनिज जिनकी उत्पादित मात्रा से घरेलू आवश्यकता पूरी हो जाती है या लगभग पूरी के बराबर है। ये हैं—क्रोमाइट, तांबा, साधारण कोयला, जिप्सम, चूने का पत्थर, मैग्नेशियम, पायराइट, गंधक, सीसा, जस्ता, सोना तथा चांदी।

**द्वितीय**—जो उपलब्ध हैं परंतु अपर्याप्त मात्रा में अन्त आयात करना पड़ना है तथा—लौह-अयस्क, लौह मिश्रण की घातुएँ, कोकिंग कोयला, एटीमनी, पारा, मैंगनीज, टिन, टंगस्टन, टिटैनियम, मॉल विडीनम, वैनेडियम तथा थ्रोमियम आदि।

**तृतीय**—जो देश में प्राप्त नहीं है एव उद्योगों के लिए आवश्यक भी हैं अतः भारी मात्रा में आयात करने पड़ते हैं। इनमें निकल, कोबाल्ट एल्युमिनियम, नाइट्रेट, फौस्फेट, पोटैश, नमक तथा पेट्रोलियम आदि महत्वपूर्ण हैं।

### कोयला

जापान के खनिज ससाधनों में कोयला सर्वाधिक महत्व का है जो समस्त खनिज-उत्पादन मूल्य का लगभग 47 प्रतिशत भाग प्रस्तुत करता है। वार्षिक उत्पादन लगभग 45 मि० टन (1968 में 46.5 मि० टन) होता है जिसका 55 प्रतिशत भाग उद्योगों में तथा 35 प्रतिशत भाग विद्युत-उत्पादन, रेलवे तथा गैस-उत्पादन आदि कार्यों में प्रयोग होता है। सुरक्षित राशि की मात्रा 20.7 मिलियन आंकी जाती है परन्तु इसमें से केवल 3.2 मिलियन टन की राशि ही ऐसी है जिसे कि आर्थिक रूप में खोदा जा सकता है। अगर वर्तमान दर से खुदाई होती रही तो यह मात्रा अगले 50-60 वर्ष में समाप्त हो जावेगी। सुरक्षित राशि सम्बन्धी विविध आंकड़े इस प्रकार हैं।

वितरण—1	हौकडो	48.5	प्रतिशत कुल सुरक्षित राशि का
2	क्यूशू	38.4	
3	हांसू एव शिकोकू	13.1	
प्रायोगिक सम्भवता—1	प्रमाणित		28.6
2	सम्भव		14.3
3	अनुमानित		54.1
कोयले की किस्म—	1	एन्त्रासाइट	2.7
	2	बिटूमिन से उच्च श्रेणी के लिग्नाइट तक	94.5
	3	निम्न श्रेणी का लिग्नाइट	2.8 <sup>11</sup>

वर्तमान उत्पादन का अधिकांश भाग चार क्षेत्रों से प्राप्त होता है ये हैं—उत्तरी क्यूशू (50 प्रतिशत), होक्काइडो (36 प्रतिशत), पूर्वी हान्शू (8 प्रतिशत) एवं पश्चिमी हान्शू (6-7 प्रतिशत)। उत्तरी क्यूशू में चिकूहो क्षेत्र सर्वाधिक महत्वपूर्ण है जो अनेकाले इस द्वीप का 53 प्रतिशत से अधिक उत्पादन प्रस्तुत करता है। क्यूशू की 58% सुरक्षित राशि इस क्षेत्र में विद्यमान है। अन्य खानों में सासेबा, फुकुओ तथा करालु उल्लेखनीय हैं। तटीय भागों में स्थित होने से क्यूशू की खानों में खनन एवं परिवहन दोनों ही सस्ते पड़ते हैं। इसी कोयले के आघार पर यावाता, नागासाकी, मोजी आदि के इस्पात, जलयान निर्माण के कारखाने विकसित हुए हैं। होक्काइडो का अधिकतर कोयला ईशीवारी तथा कुशीरो क्षेत्रों से आता है। हान्शू द्वीप में दो क्षेत्रों में कोयला प्राप्त है। प्रथम जोवन जो हान्शू



के पूर्वी तट पर टोक्यो के उत्तर में स्थित है। द्वितीय ऊबे क्षेत्र जो हांगू के पुर दक्षिणी-पश्चिमी भाग में विद्यमान है।

कुल उत्पादन को देखते हुए जापान कोयला में गरीब नहीं लगता। परन्तु वास्तविकता यह है कि इस उत्पादित मात्रा का बहुत कम भाग जो उद्योगों के मतलब का है। होकेडो में उत्पादित मात्रा का अधिकतर भाग बिटूमिनस या उपबिटूमिनस प्रकार का है। केवल 22 प्रतिशत भाग में कोरिंग बनाने की क्षमता है। क्यूशू में भी उप-बिटूमिनस है फिर भी होकेडो से कुछ अच्छी स्थिति है। यहाँ के उत्पादन के 29 प्रतिशत भाग को घटिया बिस्म के कोरिंग कोल की श्रेणी में रखा जा सकता है। ऊबे तथा जोवन के कोयला में तो कोरिंग कोयले का भ्रस ही नहीं है बल्कि इन दोनों के कोयले में गंधक मिली होती है। एक और बात है। जापानी कोयला क्षेत्रों में कोयले की पतें इतनी पतली हैं कि उनकी सुदाई हाथ से ही हो सकती है। मशीनों से चूणं बनने का डर रहता है। घत सुदाई महँगी पड़ती है। आयातित कोयला इससे बड़ी सस्ता पड़ता है। कोयला क्षेत्रों में यह भी समस्या है कि ज्यादातर तटवर्ती प्रदेशों में विद्यमान हैं। पतें प्रागे बढ़कर समुद्र तक चली गई हैं अतः भविष्य में समुद्र में सुदाई करनी होगी। पिछले वर्षों में 12-15 प्रतिशत कोयला समुद्र में ही छोड़ा गया। इन परिस्थितियों को देखते हुए लगता है कि जापानी कोयला उद्योग का भविष्य उज्ज्वल नहीं है।

लिंगनाइट की सुदाई एवं उपयोग वास्तविक रूप में द्वितीय विश्वयुद्ध में ही प्रारम्भ हुई जबकि शक्ति की अधिकता आवश्यकता हो रही थी। सुरक्षित भण्डार 2400 मिलियन टन के आँके जाते हैं। 1968 में उत्पादन 33.4 मिलियन टन था। देश की सबसे महत्वपूर्ण खानें टोक्यो के पास स्थित हैं।

### पेट्रोलियम एवं प्राकृतिक गैस

शक्ति साधनों में जापान की सबसे बड़ी कमजोरी पेट्रोल को लेकर है। यहाँ उत्पादन नगण्य है जो सम्भवतः विश्व-उत्पादन के एक प्रतिशत से भी कम बैठेगा।

जापान की तेल-पट्टी हांगू के पश्चिमी तट प्रदेशों में स्थित है जहाँ निचने काँप के मैदानों एवं पर्वतपदीय क्षेत्रों में तेल कुएँ स्थित हैं। उत्पादन का अधिकतर भाग पश्चिमी तोहोक्कु में स्थित अक्वीटा एवं उसी के निचट स्थित निगाता प्रीफैरबरो से प्राप्त होता है। उत्पादन में दोनों का हिस्सा क्रमशः 57 प्रतिशत एवं 41 प्रतिशत है। यह वस्तुतः श्रुललाबड पेट्री है जिसका विस्तार (लम्बाई की दृष्टि से) लगभग 170 कि० मी० में है। इस पेट्री में 10-12 स्थानों पर तेल रूप है। सारुबावा, सुचीजाकी, यावासे (सभी उत्तर में) नामोत्सू, कुजीकी तथा मित्सू (दक्षिणी भाग में) नामक स्थानों पर महत्वपूर्ण कुएँ विद्यमान हैं।

इस प्रकार जापान लगभग पूरी तरह से विदेशों से आयातित तेल पर निर्भर है। स्वदेशी उत्पादन (लगभग 8 लाख कि० मीटर) आयात किए गए तेल का 2 प्रतिशत से

भी कम भाग प्रस्तुत करता है। अधिकांश तेल मध्यपूर्व के देशों, बर्मा, स० रा० अमेरिका आदि देशों से आता है। जापान अपने आयातित तेल को क्रूड आयल के रूप में मगता है तथा अपने तेल शोधक कारखानों में साफ करता है। ये कारखाने याकोहामा, तोक्योमा, योकोहाची, वाक्यामा, शिजूओका, मारीफ तथा मित्सुबिशी आदि तटवर्ती नगरों में विद्यमान हैं।

द्वितीय विश्व युद्ध से पूर्व जापान को सखालिन तथा कोरिया के तेल क्षेत्रों की मुविधा प्राप्त थी। बर्मा पर भी आक्रमण वस्तुतः इसीलिए किया गया था। क्योंकि जापान ने दो साल के लिए जो तेल द्रव्य प्राप्त किया था वह समाप्त हो गया था। भूगर्भिक सर्वेक्षणों से ज्ञात हुआ है कि जापानी भूमि में 120-160 लाख कि० लीटर तेल की राशि विद्यमान है परन्तु इसमें बहुत कम ही वास्तव में खोदी जा सकती है। इस प्रकार पेट्रोलियम में जापान को भविष्य में भी कोई उम्मीद नहीं हो सकती।

सरकारी आँकड़ों के अनुसार जापान में प्राकृतिक गैस की 283 अरब घन मीटर राशि सुरक्षित है। इसका अधिकांश भाग हाँसू में ही है। जापान के समस्त गैस क्षेत्र लगभग 700 वर्ग कि० मीटर क्षेत्र में विस्तृत हैं। सर्वाधिक केन्द्रीकरण दो क्षेत्रों में हुआ है। प्रथम—निगोता प्रीफैक्चर, द्वितीय—दक्षिणी वाटो। इन दोनों क्षेत्रों के उत्पादन केन्द्रों में चीबा, घोगुची, घोदागिरी, निगाता, शिबूजी, इत्सुकुरा तथा सेकिमा प्रमुख हैं। हाँसू के अतिरिक्त होकेडो के इशीवारी क्षेत्र में कोयले के साथ भी थोड़ी सी गैस प्राप्त है। निगोता से टोक्यो तक गैस पहुँचाने के लिए पाइप लाइन बिछाई गई हैं। वैसे प्राकृतिक गैस उत्पादन तो इस शताब्दी के प्रारम्भ में ही हो गया था परन्तु उत्पादन मात्रा में विशेष वृद्धि द्वितीय विश्व युद्ध के पश्चात् ही हुई। 1968 में उत्पादन लगभग 2 मि० घन मीटर था। उत्पादन का 52 प्रतिशत भाग उद्योगों तथा घरों (ईंधन के रूप में) लप जाता है। शेष का उपयोग रसायन उद्योगों में कच्चे माल के रूप में होता है।

### जल विद्युत शक्ति .

जापान के आकार को देखते हुए यहाँ की जल विद्युत की सम्भावित राशि अपेक्षाकृत ज्यादा है। यहाँ की अनुमानित सम्भावित राशि 225 मिलियन कि० वा० आती जाती है जिसमें से 86 मि० कि० वा० या 39 प्रतिशत विकसित कर ली गई हैं। जापान में जितनी विद्युत पैदा की जाती है उसका लगभग 85 प्रतिशत भाग जल विद्युत से सम्बन्धित होता है, और देश में जितनी शक्ति-भयत होती है उसका 23 प्रतिशत भाग जल विद्युत द्वारा प्रस्तुत किया जाता है। इस प्रकार शक्ति के सहायनों में जलविद्युत का जापान में महत्वपूर्ण स्थान है।

यन्त्र कुछ ऐसी परिस्थितियाँ हैं जिनमें जापान के इस महत्वपूर्ण शक्ति-साधन की सम्भावनाएँ प्राकृतिक रूप से ही बन पड़ी हैं। जापानी द्वीपों में उच्च प्रदेश रीढ़ की तरह फैले हुए हैं जिनसे छोटी परन्तु तीव्रगामी नदियाँ निकलती हैं। उच्च प्रदेशों का



ताल तटवर्ती मैदानों की तरफ कानी तीव्र प्रकार के हैं अतः ज्यादातर नदियाँ भरने बनाती हुई हैं। वर्षा पर्याप्त होती ही है। भूदर की बात है कि जापान में तांबा पर्याप्त मात्रा में है। देश की 90 प्रतिशत जनसंख्या तटवर्ती मैदानों में ही बसी है। वैसे भी जापान एक सम्राज्यकार देश है, चौड़ाई कम है। अतः संपत केन्द्र उत्पादन केन्द्रों के निकट ही स्थित हैं। इसलिए शक्ति वितरण बड़ा ही सस्ता व आसान है। अन्य शक्ति-साधनों (कोयला, पेट्रोल, प्राकृतिक गैस) के अभाव में जल विद्युत के विकास की ओर ज्यादा ध्यान जाना स्वाभाविक है। जल बहाव को नियमित बनाने के लिए छोटे-छोटे बांध बनाए गए हैं। चूंकि जापान के विद्युत केन्द्र कम उत्पादन क्षमता वाले हैं अतः सबको जोड़कर एक राष्ट्रीय ग्रिड बना दिया गया है।

वैसे जल विद्युत उत्पादक केन्द्र देश के सभी भागों में हैं परन्तु इनका केन्द्रीकरण हाबू के पूर्वी तथा पश्चिमी पर्वतपटीय प्रदेशों एवं दक्षिण होंकैडो में अधिक है। तोघान, होकुरिकू, टोकाई, वाटो, एवं दक्षिणी तोहोको में सर्वाधिक केन्द्रीकरण है। देश का पहला जल विद्युत गृह 1892 में क्योटो के निकट स्थापित किया गया था। कुटीर उद्योगों, रेशम, लुग्दी, कागज, रसायन व अन्य हल्के उद्योगों में विद्युत की उपयोगिता से प्रभावित होकर शक्ति गृहों की संख्या बड़ी तीव्र गति से बढ़ी जो 1947 में 1376 हो गई। वर्तमान में जापान में लगभग 1550 शक्ति गृह हैं। इनके अतिरिक्त ताप शक्ति गृह हैं जो मुख्यतः भीनरी सागरी क्षेत्र, उत्तरी क्यूशू (जहाँ विद्युत सम्भावनाएँ जहाँ कम हैं) तथा टोक्यो-नागोया-ओसाका-कोबे के औद्योगिक प्रदेशों (मांग के कारण में हैं)।

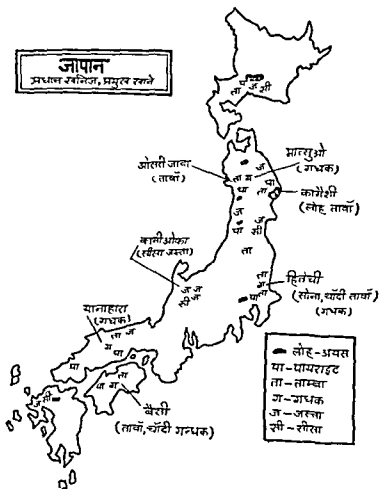
### परमाणु शक्ति :

जापान में परमाणु शक्ति कार्यक्रमों की शुरुआत 1955 से हुई। 1956 में अणु शक्ति शोध केन्द्र की स्थापना टोक्यो से 130 कि० मी० उत्तर पूर्व में स्थित टोकाई नामक गाँव में की गई। 1957 एवं 1962 में क्रमशः प्रथम एवं द्वितीय रिएक्टर बने। अभी तक जापान भारत की तरह, परमाणु शक्ति के शांतिमय उपयोगों के लिए ही प्रयत्नशील रहा है।

### धातु खनिज :

सौह-अयस-1961 में जापान ब्रिटेन को पीछे छोड़कर दुनिया के उत्पादन में दुनिया में चौथे स्थान पर हो गया। इस कथन के सन्दर्भ में अगर यहाँ की सौह-अयस की उपलब्ध मात्रा को देखा जाए तो आश्चर्य होता है। यहाँ सौह अयस की वार्षिक संपत लगभग 15 मिलियन टन (1960-70 दशक) है जिसमें से केवल 1 मिलियन टन स्वदेशी खानों एवं शेष मलाया, भारत, फिलीपीन तथा कनाडा आदि देशों के आयात से प्राप्त की जाती है। जो अयस उपलब्ध है वह भी बहुत अच्छी किस्म का नहीं है। अणु प्रतिगठ उद्योगों

35-36 से अधिक नहीं है। गंधक एवं फास्फोरस युक्त होने के कारण वह इस्पात बनाने के लिए ज्यादा उपयुक्त नहीं है। जापान की अधिकांश लौह भयस खानें उत्तरी-पूर्वी हॉन्शू (कामेशी) तथा हौकेडो (कुत्सचन) में स्थित हैं। कुछ खानें श्यामोरी, कुजी, प्रावी, टोकाने, सूवा, तोसूगूमा एवं श्रावूता क्षेत्रों में भी हैं। जापान की खानें अधिकतर छोटी हैं। लगभग 500 लोहे की खानों में से केवल सात ही ऐसी हैं जिनका वार्षिक उत्पादन 50,000 टन से ज्यादा है। कामेशी की खानें जो देश का 28% लौह भयस प्रस्तुत करती हैं, सर्वाधिक महत्वपूर्ण हैं। ईवाते प्रीफैक्चर के पूर्वी हिस्से में स्थित इन खानों के उत्पादन में धातु प्रतिशत भी 59 तक मिल जाता है। गूमा प्रीफैक्चर (9% उत्पादन) के भयस धातु प्रतिशत 21 तक होता है। उत्पादन भाइमो नाइट किस्म का है। इनके बाद क्रमशः श्यामोरी प्रीफैक्चर तथा दक्षिणी-पश्चिमी होकेडो के ज्वालामुखी प्रदेश में स्थित तीनों खानें उल्लेखनीय नहीं जा सकती हैं जिनमें प्रत्येक का उत्पादन लगभग 5-6% है।



तांबा-तांबे की दृष्टि से जापान को लगभग आत्मनिर्भर कहा जा सकता है यद्यपि कुछ मात्रा में चिली, फिलीपीन आदि देशों से आयात करनी पड़ती है। वस्तुतः उत्पादन की वृद्धि दर मांग की बढ़ती दरों से वहीं कम है। यही कारण है कि कुछ पूर्व दिनों में उत्पादन-मात्रा वर्तमान की 60% थी फिर भी आवश्यकता का 98% भाग पूरा हो जाता था। विद्युत उत्पादन एवं उद्योग क्षेत्रों में तांबे की मांग निरंतर बढ़ती जा रही है। वार्षिक उत्पादन लगभग 1,20,000 टन (1968-1,19,932 टन) है जिसका अधिकांश भाग आनियो, हितैची, कोसाकी, सैडाई, सामोनो सैकी, वेसी, याशीनो तथा किशू की खानों से प्राप्त होता है। ओसाका एवं मोरारा में तद्विशेषक कारखाने हैं।

अय-जापान में गंधक पायराइट से प्राप्त होती है। उत्तरी हांगू की मात्सुओ की खान लगभग 50% गंधक प्रस्तुत करती है। सोने की खाने कोनोमई, ताइयो, ताकाओया, कुशीकिनी तथा नाकायाता आदि स्थानों पर है। अधिकांश चांदी कुशीकिनी, नाकालामा, नाइगो तथा कोनोमई की खानों से निकाली जाती है।



# जापान : उद्योग धधे

## विकास क्रम .

जापान उद्योगो के क्षेत्र मे यूरोपियन देशो की तुलना मे बहुत बाद मे आया, लेकिन एक बार जो औद्योगिक विकास का सिलसिला यहाँ प्रारम्भ हुआ तो इतनी तीव्र गति से आगे बढ़ा कि बहुत शीघ्र ही जापान दुनिया के छोटी के औद्योगिक देशो मे से एक हो गया । जब यह मालूम पड़ता है कि जापान का यह सारा औद्योगिक विस्तार केवल पिछले 70-80 वर्षों मे हुआ है तो जापानी नागरिको के प्रति अनायास ही अद्भुत हो उठती है । औद्योगिक विकास की गति जितनी तीव्र यहाँ रही है उसकी समता यूरोप के किसी देश मे नहीं मिलती । 1853 मे जब कमाडोर मैथ्यू सी० पैरी ने जापानी द्वीपो को पहली बार देखा तो पाया कि वहाँ के 3 करोड़ लोग आर्थिक विकास की उसी अवस्था मे होकर गुजर रहे हैं जिस अवस्था मे यूरोप 15वीं शताब्दी मे था । उद्योगो के नाम पर कुछ कुटीर एवं हस्तकला उद्योग थे जो जागीरदारो के आश्रय पर ही जिंदा थे । सड़कें निचले प्रदेशो मे रहने वाली जनसंख्या का अधिकांश भाग कृषि (खासतः) एवं मत्स्य व्यवसाय मे संलग्न था ।

## आधुनिक उद्योगों की नींव (1868-1892) .

जापान के वर्तमान उद्योग प्रधान आर्थिक ढांचे का इतिहास 'मेजी पुनरोत्थान' से प्रारम्भ होता है । इसके बाद के दो तीन दशकों और विशेषकर 1900 के बाद से ही उद्योग बड़ी तीव्र गति से विकसित हुए । आधुनिक उद्योगों की नींव का श्रेय 'मेजी पुनरोत्थान' के बाद के प्रशासन की नीतियों को दिया जाना चाहिए । दशक समय यहाँ के शासक के सलाहकार अधिकतर जवान और प्रगतिशील लोग थे जिन्होंने इन द्वीपों की भौगोलिक परिस्थितियों को ध्यान मे रखते हुए यह महत्वपूर्ण निष्कर्ष लिया कि जापान का भविष्य औद्योगिक विकास द्वारा ही उज्ज्वल हो सकता है ।

इन नीतियों के क्रियान्वयन मे प्रशासन का भारी महयोग रहा । विज्ञान और तकनीकी अध्ययन के लिए जापान के अनेक युवा अमेरिका, ब्रिटेन तथा जर्मनी भेजे गये । उद्योगों की स्थापना हेतु अनेक विशेषज्ञ बाहर से बुलाए गए । सरकार ने अपने स्वयं से देश के विभिन्न भागो मे तकनीकी स्कूल, छोटी-छोटी फ़ैक्ट्रियाँ स्थापित की । यंत्र-तंत्र खनिज कार्य प्रारम्भ किए । इस प्रकार 19वीं शताब्दी के अन्तिम दशक मे जापान का औद्योगिक पूंजीवाद अपनी प्रथम स्टाज को पार करने की स्थिति मे आ गया था । इसके लिए जापानी कारीगरों और तकनीशियनों को भी श्रेय दिया जाना चाहिए जिन्होंने पश्चिमी तकनीको को बड़ी लगन से अपेक्षाकृत थोड़े समय मे ही सीख लिया । सर्व प्रथम आधारभूत उद्योगो जैसे खनिज खुदाई, लौह-इस्पात, मशीन निर्माण यानायात उपकरण

आदि की ओर ध्यान केन्द्रित किया गया। परम्परागत कुटीर उद्योगों को नए परिवेश में रखा गया। इन प्रकार पिछली शताब्दी के अन्त तक रेशम, ताबा-शोधन, रेल्वे, जलयान, निर्माण, काँच, सीमेंट, लौह-इस्पात आदि उद्योग विकासशील अवस्था में आ चुके थे।

प्रारम्भ में मजी औद्योगिक संस्थान सरकारी नियन्त्रण में थे क्योंकि इनकी स्थापना में सारी पूँजी राज्य कोप से ही लगी थी। निजी क्षेत्र में साहम का अभाव था, 'रिस्क लेने की क्षमता नहीं थी। सरकार ने सदियों से चले आ रहे सामतवादी सामाजिक नियमों की बाधा भी दूर कर दी। इससे लोगों को उद्यम सम्बन्धी स्वतन्त्रता मिली, उनमें चेतना आई। फलतः विदेशी मजदूरों एवं ध्यापकों प्रोत्साहित हुए। इन सब परिस्थितियों ने मिलकर ऐसा वातावरण प्रस्तुत किया कि छोटे और बड़े दोनों प्रकार के उद्योगों में पूँजीपतियों को पैसा लगाने की प्रेरणा मिली। इन्हीं दिनों विश्व-बाजारों में बढ़ती हुई रेशम की माँग तथा सैनिक सम्बन्धी आवश्यकताओं ने विस्तृत बाजार प्रस्तुत कर के जापानी उद्योगों को प्रोत्साहित किया।

1880 के बाद औद्योगिक संस्थानों का स्वामित्व निजी क्षेत्र को स्थानान्तरित कर दिया गया। फलतः पूँजीपतियों ने अग्रे की दशान्दियों में कई बड़ी औद्योगिक इकाइयाँ स्थापित कीं। वस्तुतः यही से जापानी औद्योगिक क्षेत्र के भाग्य एवं विकास का उदय हुआ क्योंकि निजी क्षेत्र में आने में काम कुशलता तेजी से बढ़ने लगी। सरकार ने फिर भी कुछ राजनैतिक महत्व के उद्योगों (जैसे जलयान निर्माण) पर नियन्त्रण रखा। निजी क्षेत्र को अनुदानों के रूप में सहायता दी। 1890 के बाद सरकार की इतनी देखभाल भी हट गई अतः केवल इतना ही रहा कि सारे उद्योग राष्ट्रीय नीतियों के अन्तर्गत रह कर कार्य करें।

### प्रथम विश्वयुद्ध पूर्व से स्थिति (1893-1913)

इन अवधि में जापान ने दो युद्ध लड़े चीन और मोन्घोल सभ से। इन युद्धों से न केवल औद्योगिक विकास हुआ बल्कि जापान की अन्तर्राष्ट्रीय स्थिति बहुत बढ़ गई। 1894-95 में चीन से हुए युद्ध में एक ओर जापानी उद्योगों ने हथियार वस्त्र व अन्य आवश्यक वस्तुओं के उत्पादन में भारी विराम किया तो दूसरी ओर नई सैनिक अनुसंधानों से अधिक लाभ भी हुआ। चीन से उसे 38,000,000 पौंड की राशि मिली। चीन ने यह राशि मोने के रूप में दी जिसे जापान ने 1897 के स्टैंडर्ड से लिया। इसमें जापान की आर्थिक अवस्था और भी अच्छी हुई। सैनिक शक्ति, उद्योग तथा हथियारों की खरीद में तेजी आई और जापान इतना समर्थ हुआ कि 1904-5 में युद्ध में रूस जैसे देश को हरा सका।

वर्तमान शताब्दी की प्रथम दशान्दियों में जापानी उद्योग के आसारभूत पैटर्न में समी-धित स्वरूप ही वस्तुतः अगले 30 वर्षों तक रहा। धातु इंजीनियरिंग एवं भारी उद्योग

अलग-अलग हो गए। सैनिक महत्व की औद्योगिक ईवाइयों को ऐसा लचीला स्वरूप रखा गया कि वे शांति के समय में अपना 'नार्मल' उत्पादन तथा युद्ध के समय में यौद्धिक आवश्यक उत्पादन कर सकें। लेकिन इसमें भारी पूंजी और उच्च तकनीकी ज्ञान की बाधा थी। इस समय में सरकार ने प्रेरणात्मक कदम उठाया।

1901 में यावता में प्रथम इम्पल का कारखाना खोला गया। इसके अतिरिक्त 60,000-70,000 घास टन भार के जलयानों के निर्माण की क्षमता के एक जलयान निर्माण कारखाने को आर्थिक अनुदान दिया। तकनीकी ज्ञान अभी भी कम ही रहा। इसी कारण साधारण मशीनों को छोड़कर प्रायः सभी आयात करने पड़ते थे। कच्चे मालों में केवल गंधक तथा ताँबा ही पर्याप्त मात्रा में प्राप्त थे। इस सबके बावजूद जो कुछ भी विकास हुआ वह एशिया और यूरोप के अन्य बड़े से देशों की तुलना में नहीं ज्यादा था इसका अनुमान निम्न सारणी में हो जाता है।

### जापान (मुख्य) में औद्योगिक विकास 1884-1914

वर्ष	कोयले की खपत (1000 मेट में)	कच्चे रेशम का उत्पादन (1000 कि ग्राम में)	सूती धागे का उत्पादन (1000 गांठों में प्रत्येक गांठ 400 पौंड की)	पिग आयरन उत्पादन (1000 टन में)
1884	147	2,697	13	18
1894	1,093	5,218	292	55
1904	3,705	7,488	605	133
1914	8,359	14,084	1,666	474

परन्तु इन दिनों कृषि में भी आधी से अधिक जनसंख्या संलग्न थी और राष्ट्रीय आय का ज्यादातर भाग कृषि क्षेत्रों से ही प्राप्त होता था न कि इन भारी उद्योगों से। उद्योग की स्थापना से कृषि क्षेत्रों की जनसंख्या इनकी ओर आकर्षित हुई, जीवन स्तर बढ़ा, मृत्यु दर कम हुई फलतः खाद्य समस्या बढ़ी। 1884-1914 की अवधि में खाद्य समस्या में 40% की वृद्धि हो गई। इन्हीं दिनों में अनेक कई प्रकार के उद्योग जैसे वस्त्र, बर्तन, कागज, चाँच, सीमेंट भी तेजी से खुलने लगे। औद्योगिक क्षेत्र की मांग पूर्ति के लिए परिवहन, व्यापार बैंकिंग एवं प्रशिक्षित कारीगरों की आवश्यकता हुई। इस प्रकार जापान की बढ़ती हुई जनसंख्या और बेकारी को इस क्षेत्र ने खपा लिया। 1913 में सब प्रकार के कारखानों में लगभग 2,000,000 लोग काम कर रहे थे। इनमें आधे से ज्यादा ऐसी छोटी फैक्ट्रियों में थे जिनका औसत आकार 5-10 मनुष्यों की मजदूरी का था। इनमें से 40% अनेके वस्त्र व्यवसाय में थे। वस्तुतः इन दिनों छोटे-छोटे पॉवर-लूम और फैक्ट्रियाँ बहुत खोली गईं। बड़े उद्योगों की तरह इनको सरकारी सहायता भी नहीं, इनमें से अधिकतर सहकारी आधार पर खोली गई थी।

वन्म उद्योग, अन्य औद्योगिक देशों की तरह, जापान में भी औद्योगिक क्षेत्र में 'पावोनियर रहा'। 1894-1914 की अवधि में रेशम तथा सूती दोनों प्रकार के वस्त्रों की उत्पादन मात्रा एवं वित्तियता में पर्याप्त विकास हुआ। 1914 में यह 2,400,000 त्कुएँ (सूती किलो में) काय कर रहे थे। धातु का उत्पादन 17 मिलियन टाड का था। सारे पूर्वी एशिया में जापानी वस्त्रों की बिक्री थी। मजदूरों की दशा यह इन दिनों बड़ी दयनीय थी।

### प्रथम विश्व युद्ध और बाद के वर्ष (1914-1929)

प्रथम विश्व युद्ध जापानी उद्योगों को बरदान निह दिया हुआ। अगर यह युद्ध न होता तो सम्भवतः दुनगी दशावधि में जापान के विकास होने की स्थिति का जागी क्योंकि पहिले 10-15 वर्षों में सैनिक तैयारी एवं औद्योगिक विकास में बहुत सारा निवेश किया हो गया था। युद्ध ने सारी समस्या दूर कर दी। यूरोप में घटाव आठने जाने लगे। इनर पूर्व के बाजारों से ब्रिटेन, फ्रांस, जर्मनी आदि योद्धात्मक देश हट गए। जापानी जहाजी बेड़े ने भी इन दिनों मुद्र कमाया।

प्रथम विश्व युद्ध के पाच वर्षों में (1914-19) फैक्ट्री उत्पादन चार गुना हो गया तथा कम्पनियों की 'पेड-अप' तथा सुरक्षित राशि 944 से बढ़कर 3,204 मिलियन येन हो गई। इन दिनों में फैक्ट्रीयों की उत्पादन क्षमता, विभिन्नता एवं तकनीकी प्रौढ़ता में विकास हुआ। मजदूरों की संख्या दुनी हो गई। तीन-तीन परिवारों में काम होने लगा। उत्पादन लक्ष्य कई गुने रबे गए। कई प्रकार के नए इन्वीनिमिन्स तथा सामाजिक उद्योग स्थापित किए गए। सूती वस्त्र व्यवसाय में शक्ति धारित कर्मों की संख्या 55,000 से बढ़कर 110,000 हो गई। कोयला की खपत में 35% वृद्धि हुई। उत्पाद 5000,00 टन की सीमा को लांघ गया। निम्न तारणों से यह विकास स्वरूप स्पष्ट है।

### जापान (मुख्य) में औद्योगिक विकास (1909-1938)

वर्ष	फैक्ट्रीयों की संख्या	मूल्य मजदूर (1000 में)	उत्पादन मूल्य (मिलियन येन में)
1909	32,390	1,012	772
1919	44,087	2,025	6,518
1929	58,887	2,067	7,718
1938	112,331	3,604	19,667

1919 में सुदोतर प्रभाव जानने आए। वार्षिक संख्याएँ बढ़ गईं। युद्ध के समय में आई हुई बहुत सी ऐसी कर्मों के कार हो गई जिसका अर्थ वेनेट नहीं हो सकता था। दुनिया के ऊपर दुनिया के रूप में 1923 का मजदूर मुक्तता का वर। वार्षिक

समस्याओं का नग्न स्वरूप 1927 के 'बैक क्रैडेंसिस' के रूप में आया। इन सबके बावजूद कुछ उद्योगों ने प्रगति की। क्योंकि तकनीकी ज्ञान दिन पर दिन बढ़ता जा रहा था। वैज्ञानिक खोजें होती रहीं। कोयला उत्पादन इन दिनों 30 मिलियन टन था। इस्पात उत्पादन बढ़कर 2,000,000 टन हो गया। विद्युत के विकास के साथ साथ कई नए-नए प्रकार के उद्योग भी खुले। जलपान एवं वायु उद्योग बढ़ा। जापान इन दिनों भी यू० एस० ए० तथा ब्रिटेन के बाद कई का तीसरा बड़ा ग्राहक देश था। 65 मिलियन तकुए थे। कई बड़े औद्योगिक संस्थान मिनसुई, मित्सुबिशी तथा सुमीटोमो आदि ट्रस्टों के अंतर्गत स्थापित किए गए।

### व्यापार, हथियार एवं औद्योगिक विस्तार (1930-40)

1929-32 की विश्वव्यापी मंदी का जापान पर भी असर पड़ा। कृषि उत्पादनों की कीमतें गिर गईं। उधर स० रा० अमेरिका ने रेशम का आयात बन्द कर दिया इससे जापान का आर्थिक सन्तुलन बिगड़ गया। वह विदेशों का भुगतान करने में असमर्थ रहा फलतः उभे 1931 में येन का अवमूल्यन करना पड़ा। जिसका जापानी निर्यात पर भारी प्रभाव पड़ा। निर्यात मात्रा एकदम बढ़ गई।

1930 की बजाय 1936 में निर्यात मात्रा लगभग दूनी हो गई। इससे कारखानों का उत्पादन भी बढ़ा। इसकी तुलना में कच्चे माल, खाद्य पदार्थ एवं मशीनरी सम्बंधी आयात में केवल 35% की वृद्धि हुई। वस्तुतः येन की कीमत घटने से जापान का तो बहुत सा सामान जाता परन्तु उसके बदले में अपेक्षाकृत कम ही आता। इससे सन्तुलन बनाए रखने के लिए उद्योगों को सस्ता एवं ज्यादा मात्रा में उत्पादन करना पड़ा। उन्हें अपनी क्षमता एवं उत्पादन दोनों ही बढ़ानी पड़ी। 1930-36 के 6 वर्षों में औद्योगिक उत्पादन 60% एवं खनिज पदार्थ का उत्पादन 30% बढ़ गया। परन्तु सभी औद्योगिक क्षेत्रों की वृद्धि गति समान नहीं थी मुख्य रूप से मशीनरी, धातु संसाधन आदि का उत्पादन अपेक्षाकृत बहुत ज्यादा हुआ। इस्पात उद्योग की बहुत तेजी से वृद्धि हुई क्योंकि इन दिनों सैनिक साज-सज्जा के सामान की देशी एवं विदेशी मांग बहुत थी। 1930 में इस्पात-पिण्डों का उत्पादन 2,300,000 टन था जो बढ़कर 1935 में 5,200,000 हो गया। औद्योगिक विकास में दो भ्रम तत्वों ने भी पर्याप्त सहयोग किया।

1 उत्तरी चीन तथा मंचूरिया में जापानियों द्वारा उद्योगों की स्थापना जिनके लिए सारे उपकरण, मशीनें वगैरह जापान से ही जाते थे।

2 सरकारी नीति जिसके अनुसार सरकार का खर्च यौद्धिक तैयारियों एवं मंचूरिया विकास पर अधिकारिक मापा में हुआ। यह सारा पैसा सरकार ने कम व्याज पर निजी क्षेत्र से लिया। 1930 से 1936 की अवधि में राष्ट्रीय खर्च 1558 मि० येन से बढ़कर 2,282 मि० येन हो गया।



निम्न सारणी से 1936 मे मुख्य-मुख्य उद्योगो का सापेक्षिक महत्व (मजदूरो एव उत्पादन मुख्य) स्पष्ट है —

### जापान (मुरय) के विभिन्न उद्योगो की सापेक्षिक स्थिति 1936

(सलग्न मजदूरो तथा उत्पादन मूल्य के आधार पर)

उद्योग	सलग्न मजदूरो की मख्या		उत्पादन मूल्य	
	स० 1000 मे	प्रतिशत	मिलियन येन	प्रतिशत
वस्त्र व्यवसाय	1,089	37 8	521	14 3
मशीनरी, हैबकिल्म	525	18 3	822	22 6
धातु	279	9 7	469	12 9
रसायन	318	11 1	911	25 1
खाद्य पदार्थ	192	6 7	247	6 8
बर्तन	113	3 9	201	5 5
काष्ठ उत्पादन	105	3 7	74	2 0
छपाई, बंधाई	70	2 4	86	2 4
अन्य	484	6 4	302	8 3
योग—				
समस्त निर्जी फॅक्ट्रीज	2,876	100 0	3,633	100 0

यौद्धिक तैयारी के लिए इन दिनों जापान घडाघड अस्त्र-शस्त्र विदेशो से खरीद रहा था, इससे येन की शाख घटी, इधर देश मे अन्य सारे आर्थिक कार्यक्रमो मे कटौती की गई। सरकार ने उद्योग क्षेत्र के खर्चा, कच्चे मालो के एलाटमेन्ट, मूल्य तथा मजदूरी आदि पर नियन्त्रण रखना शुरू किया। 1940 तक आने आते कुल राष्ट्रीय उत्पादन का 17% यौद्धिक कार्यों मे खर्चा होने लगा।

### द्वितीय विश्वयुद्ध मे जापानी उद्योग :

इस महायुद्ध मे जापान पूरी औद्योगिक तैयारी के साथ उतरा। उसके ऐम्बर फ़ायट मोटर हैबकिल, टैंक अलमूनिमम मशीन-टूल उद्योग यौद्धिक उत्पादन मे सन्नम थे। 1941 मे जापान ने 5,000 बायुसान 48,000 मोटरों, 500,000 ग्राम टन भार के जलयान, 55,600,000 टन कोयला तथा 6,800,000 इस्पात पिण्ड उत्पादित किए। विद्युत उत्पादन क्षमता 1931 से दुगुनी हो गई। दो साल के लिए पेट्रोल सुरक्षित रखा गया। मुख्य जापान के उद्योगो को कच्चा माल मच्छूरिया से मिल रहा था। लेकिन युद्ध दो वर्षों

बाद जापान की बुरी तरह इस्पात, कोकिंग, तेल नमक व अन्य वस्तुओं के लिए विदेशों पर निर्भर करना पड़ा। उसके सामने दक्षिणी पूर्वी एशिया के देश थे जिनमें से ये वस्तुएँ प्राप्त हो सकती थीं। बर्मा से तेल, मलाया से रबर एवं टिन मिल सकता था। अतः वह उधर बढ़ा और प्लेनहार्बर पर आक्रमण किया।

इस प्रकार यौद्धिक योजनाओं और घटनाओं से स्पष्ट है कि प्रारम्भ के दो-तीन वर्षों में उद्योगों की हालत 'नार्मल' रही। उन्हें गतिशील वस्तुतः 1942 में बनाया गया। 1943 में सरकार ने महत्वपूर्ण उद्योगों पर आपतकालीन नियन्त्रण कर लिया। यौद्धिक महत्व के उद्योगों के आकार, क्षमता एवं उत्पादन में तेजी से वृद्धि हुई। 1942 में इन उद्योगों का उत्पादन राष्ट्रीय उत्पादन का 31 प्रतिशत था जो दो साल में ही बढ़ कर 1944 में 52 प्रतिशत हो गया। इन फैक्ट्रीज में 9,500,000 व्यक्ति काम कर रहे थे जो असेंबिक मजदूरों का 30 प्रतिशत भाग प्रस्तुत करते थे।

वस्तुतः इन दो-तीन वर्षों में जापान ने जितनी तेजी से अपने उद्योगों को मोटा और गतिशील किया वह, इस दृष्टि से कि जापान औद्योगिक क्षेत्र में नया ही राष्ट्र था, प्रशंसनीय था। 1944 में हवाई जहाजों का उत्पादन 26,364 हो गया। इस वर्ष 2,00,000 ग्रास टन भार के यौद्धिक जलयान समुद्र में उतारे गए। इस्पात उत्पादन क्षमता बढ़ाकर 14,000,000 टन कर दी गई। (यद्यपि इसका प्रभाव यह पड़ा कि जीवन स्तर घट गया। उपभोग की वस्तुओं का खर्चा प्रतिशत 1940 की तुलना में 30 प्रतिशत घट गया।) इस प्रकार यौद्धिक उत्पादन का चरमोत्कर्ष उत्पादन 1944 में हुआ।

लेकिन इन्हीं दिनों आघातभूत उद्योगों का ह्रास होना प्रारम्भ हो गया क्योंकि तेल-अलमूनियम, लोहा तथा कॉपला के विदेशों एवं चीन मन्चूरिया से आपात पर मित्र राष्ट्रों द्वारा रोक लगा दी गई। उधर धर में की गई सचय मात्रा भी समाप्त हो गई। 1944 अंत में वल प्रायः समाप्त हो गया। 1945 के वसन्त में मित्र राष्ट्रों के वायुयान जापान के मुख्य द्वीपों, उनमें स्थित महत्वपूर्ण उत्पादन केन्द्रों के ऊपर मँडराने लगे। अणुबमों ने सहारक दृश्य प्रस्तुत किया, जापान के घुटने टूट गए। इस बमबारी से मुख्य 66 नगरों का 40 प्रतिशत भाग बरबाद हो गया जिससे लगभग 30 प्रतिशत जनसंख्या बेघरवार हो गई। जुलाई 1945 में औद्योगिक उत्पादन 40 प्रतिशत घट गया। इस प्रकार अणु बमों तथा भौविद्यत सभ के युद्ध प्रवेश ने जापान को घुटने टेकने को मजबूर कर दिया। औद्योगिक, विनोपकर सैनिक महत्व के क्षेत्र प्रायः चौपट हो गए, वायुयान के कारखानों की 75 प्रतिशत उत्पादन क्षमता कम हो गई। जलयान, उद्योग तो प्रायः नेस्तनाबूद हो गया और उधर वस्तुयाँ हाथ से निबल गईं।

### युद्धोत्तर औद्योगिक पुनर्संगठन एवं सुधार (1945-50)

1937 से 1945 तक जो यौद्धिक दृष्टि से औद्योगिक विस्तार हुआ वह भव्य मृत

प्रायः हो गया। कारखाने बन्द बड़े थे क्योंकि कच्चे मालों की कीमत चुकाने को जापान के पास कुछ नहीं था विश्व बाजारों में अब जापानी वस्तुएँ नहीं थी। जनवरी 1946 में 1932-36 के स्तर पर पहुँचा प्रति एकड़ उत्पादन भी उसी स्तर का हुआ। इस तुलना में यह तथ्य भी उल्लेखनीय है कि जनसंख्या 1934 में 60 मिलियन थी जो अब (1949) में बढ़कर 82 मिलियन हो गई थी लेकिन वस्त्र व्यवसाय अभी भी 1932-36 के स्तर से 30 प्रतिशत कम था। पुनर्संगठन के लिए खाद्य पदार्थ, खाद, रूई एवं अन्य कच्चे मालों की आवश्यकता थी। इस समय सं० रा० अमेरिका ने 400-500 मिलियन डॉलर की प्रति वर्ष की दर से सहायता की। 1940 के मध्य में यह अनुमान लगाया गया था कि युद्ध पूर्व के (1930-34) जीवन स्तर से 10 प्रतिशत नीचे स्तर के लिए भी जापानी माल के निर्यात को तीन गुना करना पड़ेगा। इधर अमेरिका ने रेशम लेना बन्द कर दिया था। उधर दक्षिणी पूर्वी एशिया के बाजार टिन गए थे। इन अवस्थाओं में जापान के समझ निर्यात बढ़ाने की (क्योंकि औद्योगिक उत्पादन वृद्धि उसी पर निर्भर करती) भारी समस्या थी।

देश की भीतरी दशा खराब थी। कारखानों की मशीनें पुरानी पड़ गई थी। उनमें बहुत टूट-फूट हो गई थी। मजदूरों को पूरी मजदूरी नहीं मिल पा रही थी। जन विद्रोह एवं असन्तोष का स्वरूप बन रहा था। सरकार का बजट 1949 तक घाटे का ही बन रहा था। इधर 1946 में मित्र राष्ट्रों के घुस-पूर्वी कमीशन ने जापान की घरेलू आवश्यकता को देखते हुए आधारभूत औद्योगिक उत्पादनों की मात्रा निर्धारित कर दी थी। उदाहरण के लिए इस्पात की मात्रा 3,500,000 टन रखी गई। इसका तात्पर्य था कि लगभग 12,000,000 टन उत्पादन क्षमता के कारखाने बेकार ही गए। इन मात्रा-सीमाओं को हटाने के लिए कई बार जापानी सरकार ने मित्र राष्ट्रों से प्रार्थना भी की परन्तु कोई लाभदायक निष्कर्ष नहीं निकला। इस प्रकार 1945-48 तक के वर्षों में यद्यपि जापान को अमेरिका, विश्व बैंक, पुनर्संगठना वित्त बैंक आदि से काफी अधिक सहायता मिली परन्तु नेतृत्व के अभाव, मित्र राष्ट्रों के बन्धन एवं नीतियों के कारण पुनर्गठन का कार्य अपेक्षित तेजी के साथ नहीं हो सका।

1949 के प्रारम्भिक दिनों में मित्र राष्ट्रों ने जापान सरकार को औद्योगिक पुनर्गठन रचनात्मक सहयोग देना प्रारम्भ किया। मात्रा सीमाएँ कम की गईं। फलतः वर्ष के अन्त में उत्पादन 1948 की तुलना में 30 प्रतिशत ज्यादा था। बाद में 1950 के कोरिया युद्ध ने जापानी उद्योगों को निराशा के अँवरे से निकाला। इस आकस्मिक अवसर ने काफी लाभ पहुँचाया। उत्पादनों की खपत का जो मार्ग भवरुद्ध हो गया था, वह खुला। 1952 में नए सविधान के अनुसार जापान को मित्र राष्ट्रों के नियन्त्रण से मुक्ति मिली वह शक्तें जिसके अनुसार वह अपनी सैनिक शक्ति नहीं बढ़ा सकता था। निस्तन्देह इस शर्त ने उद्योगों को भारी लाभ पहुँचाया। सारी शक्तियों का केन्द्रीयकरण उद्योग एवं व्यापार पर ही हो गया।

### वर्तमान औद्योगिक एवं आर्थिक विकास (1950-1970)

पिछली दो दशकद्वियों में जापान ने जिस गति से अपने आर्थिक, मुख्यतया औद्योगिक क्षेत्र में प्रगति की है वह इतिहास में अद्वितीय है। दुनिया के किसी राष्ट्र ने इस गति से आर्थिक विकास नहीं किया। इस विकास में अन्य कारणों के अतिरिक्त जापानी नेताओं की सूक्ष्म दृष्टि एवं यहाँ के निवासियों का अथक परिश्रम विशेष रूप से उल्लेखनीय हैं। जापानी लोग अपनी काम करने की क्षमता, विभिन्न वर्गों की परम्परागत विशेषज्ञता, मितव्ययता, साहसिकता तथा नेताओं के प्रति निष्ठा के लिए विख्यात हैं। कठिनाइयों में भी अनुशासित एवं मुस्कराते रहना यहाँ के लोगों का परम्परागत गुण है। सुविख्यात फ्रांसीसी पत्रकार रॉबर्ट गुलो ने अनुसार "जापानियों का सबसे बड़ा गुण हँसना और मोज करना है। वे बड़ी जटिल प्रकृति के लोग हैं।"

आर्थिक विकास के कुछ अग्र कारण स्पष्ट हैं। जापान का प्रतिरक्षा बजट कुल राष्ट्रीय उत्पादन का केवल 0.83 प्रतिशत है जो जर्मनी (5 प्रतिशत) की तुलना में भी बहुत कम है (हालांकि विशेषज्ञों का कथन है कि प्रतिरक्षा पर राष्ट्रीय उत्पादन का कम से कम दो प्रतिशत खर्च करना ही चाहिए) आर्थिक विकास का दूसरा प्रमुख कारण विदेशी पूँजी पर प्रतिबन्ध है। इसका मतलब स्पष्ट है कि बड़ी-बड़ी विदेशी फर्मों से देश के उद्योगों की देश के भीतर कोई प्रतिद्वन्द्वता नहीं है। तीसरा कारण है पूँजी सौदों पर प्रतिबन्ध और कुछ हालतों में उद्योगों की रक्षा के लिए सरकार की तटस्थ नीति।

लेकिन जापान में इन दिनों परिवर्तन तथा विकास की गति इतनी तीव्र रही कि केवल उपरोक्त कारणों की ही आधारभूत भाव लेना भूलता होगी। वही आर्थिक महत्वपूर्ण तथ्य यह है कि जापानी समाज आज ब्रिटिश समाज से वही अधिक शिक्षित है। आज जापान में 18 वर्ष की उम्र तक के 70 प्रतिशत बच्चे स्कूल जाते हैं जबकि ब्रिटेन में 40 प्रतिशत। जापान में 16 प्रतिशत नवयुवक कॉलेज और विद्यालयों में शिक्षा प्राप्त कर रहे हैं जबकि ब्रिटेन में 10 प्रतिशत। अनुमान है कि 1972 तक जापान के 39 प्रतिशत श्रमिक कॉलेज या विश्वविद्यालयों के स्नातक होंगे। जापान की इस महान औद्योगिक क्रान्ति का एक प्रमुख कारण यह भी है कि वहाँ प्रशिक्षित प्रतिभा को प्राथमिकता दी जाती है।

पिछले तीन वर्षों में कम्प्यूटरों का प्रयोग ढाई गुना बढ़ गया है। इस समय देश में लगभग 5000 कम्प्यूटर कार्यरत हैं जबकि पू० जर्मनी में 4500। इस प्रकार इनकी प्रयोग मात्रा में जापान यू० एम० ए० के बाद विश्व में दूसरे स्थान पर है। इन दिनों लघु उद्योगों की विशेष प्रोत्साहन देने की नीति अपनाई गई है। यहाँ लघु उद्योगों का मतलब है जहाँ 300 से कम व्यक्ति काम करते हैं। इन लघु उद्योगों ने भारी तगवकी की है। इनका उत्पादन 15 प्रतिशत तक बढ़ गया है। श्रमिका की कमी महसूस की जा रही है। फलतः उत्पादन घट्य बढ़ गया है। अतः जापान छोटी छोटी चीजों

(कलपुर्जे) की सप्लाई ताइवान, हाँगकांग, दक्षिणी कोरिया आदि देशों से करने लगा है। उघर जापान के निर्यात स्वरूप का सारा ढाँचा बदल रहा है। कपडा उद्योग तो स्थिर प्राय है परन्तु लौह इस्पात, कृषि उपकरण, खाद, समुद्री जहाज, मशीनों एव विद्युत यन्त्रों का उत्पादन तेजी से बढ रहा है। इस समय भारी तथा रसायन उद्योगों पर बढूत ध्यान केन्द्रित किया जा रहा है।

कुल राष्ट्रीय उत्पादन मे विश्व मे जापान का दूसरा नम्बर है। पहला स० रा० अमेरिका का है। कुछ समय पहले तक दूसरा स्थान जर्मनी को प्राप्त था। अनुमान है कि 1980 के मध्य तक जापान का कुल राष्ट्रीय उत्पादन सभी एशियाई देशों—चीन समेत, के सम्मिलित उत्पादन के बराबर हो जायेगा। गत दशाब्दी (1950-60) मे जापान का पूँजी निर्माण 3½ प्रतिशत एव आर्थिक प्रगति 10 प्रतिशत रही है। ससार मे इसके बराबर का कोई दूसरा उदाहरण नहीं है। केवल एक वर्ष (1968) मे जापान की निर्यात आय मे 25% की वृद्धि हुई एव वैयक्तिक खपत 15 प्रतिशत बढ़ी।

विश्व मे जापान ही एक ऐसा देश है जिसकी विदेशी मुद्रा का सुरक्षित कोष बढ रहा है। आज उसके कोष मे 3 अरब डालर हैं। समुद्री जहाज और लौह इस्पात के उत्पादन मे जापान का स्थान (त्रमश प्रथम तथा चौथा) सर्वविदित है। जून मास 1969 मे जापान ने अपने प्रथम परमाणु शक्ति चालित व्यापारिक जहाज का जलावगण किया। ससार मे अपनी तरह का यह चौथा जहाज है। मूल्य की दृष्टि से जापान अमेरिका के बीच होने वाला व्यापार ससार मे दूसरे स्थान पर आता है। प्रथम स्थान कनाडा—अमेरिका व्यापार का है। 1968 में जापान ने सयुक्त राष्ट्र अमेरिका को लगभग 4 अरब डालर की कीमत का माल निर्यात किया। यह सारी आर्थिक प्रगति हरमन बाहन की उस भविष्यवाणी मे कुछ तथ्य इगित करती है जो उन्होंने 21वीं शताब्दी के सम्बन्ध मे लिखी गई अपनी पुस्तक मे की है। इसमे उन्होंने लिखा है कि—

‘आगामी शताब्दी मे जापान विश्व पर छाया रहेगा।

### जापानी उद्योगों के विशिष्ट लक्षण

कृषि की तरह उद्योगो मे भी कुछ ऐसे लक्षण मिलते हैं जो जापानी उद्योगो को उनके स्वरूप, विविध एव कार्य क्षमता के आधार पर यूरोपियन या अन्य एशियाई देशों के उद्योग से पृथक् करते है। जापान मे कच्चे मालो का भारी अभाव है। कुछ उद्योग तो ऐसे हैं जिनसे सम्बन्धित कच्चे माल जापान मे नाम मात्र को भी नहीं होते। केवल आयातित कच्चे मालो के आधार पर ही जापान मे कुछ उद्योगो मे इतनी प्रगति की है कि वह चोटी पर पहुँच गया है, यथा, सूती बम्ब्रो के उत्पादन एव निर्यात मे जापान विश्व के अग्रणी देशो मे है जबकि असलियत यह है कि यहा कपास बिल्कुल भी पैदा नहीं होती। जापान जलयान निर्माण उद्योग मे विश्व मे प्रथम है, इस्पात उत्पादन मे भी विश्व के अग्रणी देशो मे से है परन्तु 90% से अधिक लौह-अयस एव 50% से अधिक कोकिंग कोयला वह

विदेशों से आयात करता है। इसी प्रकार की स्थिति अन्य उद्योगों में है। इस प्रकार जापानी उद्योगों का यह प्रमुख लक्षण है कि विदेशी कच्चे माल से जापानी श्रम, तकनीकी कुशलता एवं शक्ति सहायनों के प्रयोग द्वारा श्रेष्ठ विस्म के औद्योगिक उत्पादन तैयार करना एवं उनके अधिकांश भाग को विश्व के बाजारों में बेच देना।

जापानी औद्योगिक क्षेत्रों में छोटी इकाइयों का बाहुल्य है। देश के कुल औद्योगिक सस्थानों में से 73% ऐसे हैं जिनमें 10 व्यक्तियों से अधिक एवं कारखाने में काम नहीं करते। 300 या अधिक मजदूरों वाले कारखाने एक प्रतिशत में भी कम हैं। स्पष्ट है कि लगभग एक चौथाई कारखाने ऐसे हैं जिनमें 10 से लेकर 250 व्यक्ति तक काम करते हैं। 10 व्यक्तियों वाली फैक्ट्रीज में उद्योगगत मजदूरों का 17% भाग काम कर रहा है जबकि 55% औद्योगिक मजदूर ऐसे कारखानों में है जिनमें काम करने वाला की संख्या 10 और 100 के बीच में है। आज की औद्योगिक दुनिया में, प्रायः सभी उद्योग प्रधान देशों में बड़े बड़े भारी कारखानों को ज्यादा महत्व दिया जाता है जिनमें हजारों की संख्या में लोग काम करते हैं। यूरोप, अमेरिका, रूस, भारत सभी जगह यही प्रवृत्ति है जबकि जापान की छोटी-छोटी फैक्ट्रियों ने उतनी ही क्षमता पूर्वक कार्य कर भारी उत्पादन प्रस्तुत कर के वैश्वीकरण की इस परम्परागत प्रवृत्ति को चुनौती दी है। यह जापानी उद्योगों का विशिष्ट स्वरूप है। दुनिया के कई देश इसका अनुकरण भी कर रहे हैं परन्तु उनकी सफलता जापान जैसी परिस्थितियों—कुशल, उच्च राष्ट्रीय चरित्र युक्त मेहनती मजदूर एवं निकट स्थित सस्ते शक्ति के साधनों, पर ही निर्भर कर सकती है। छोटी फैक्ट्रियों में यहाँ उत्पादन मूल्य भी कम बढ़ता है। कारण कि स्थानीय मजदूर सस्ती मजदूरी पर मिल जाते हैं, सामानों को ज्यादा इधर-उधर नहीं ले जाना पड़ता अतः यातायात का खर्च बचता है। जल विद्युत शक्ति हर जगह प्राप्त है। उल्लेखनीय है कि बड़े कारखानों से छोटे कारखानों में काम करने वाले मजदूरों की मजदूरी दरें आधी होती हैं।

निम्न सारणी से विभिन्न आकारों के औद्योगिक सस्थानों की संख्या एवं उनमें कार्य करने वालों की संख्या (प्रतिशत में) स्पष्ट है।

मजदूरों की संख्या	औद्योगिक सस्थान	मजदूर
1-9	72.9%	16.7%
10-29	18.5	18.6
30-99	6.5	20.1
100-199	1.1	9.6
200 एवं ऊपर	0.9	34.9

## स्रोत-न्यूरो आफ स्टैंडिसटिवस सर्वे रिपोर्ट जापान 1960

ट्रिवार्या से साभार

छोटी फॅक्ट्रियो मे कुछ तो स्वदेशी खपत के लिए साधारण माल तैयार करती हैं लेकिन अधिकांश विदेशी निर्यात के लिए उत्तम श्रेणी के उत्पादन प्रस्तुत करती हैं। प्रायः ऐसा होता है कि एक बड़े कारखाने के चारों ओर अनेक छोटी-छोटी फॅक्ट्रियाँ स्थित हैं जिनमे से प्रत्येक किसी भी एक पुर्जों के निर्माण में सलग्न हैं। इन सभी पुर्जों का प्रमाणीकरण पहले ही कर लिया जाता है। छोटी आकार की फॅक्ट्रियो मे एक ओर गुण होता है कि वे स्थानीय श्रम का प्रयोग करने की दृष्टि से एक स्थान से दूसरे स्थान को आसानी से स्थानांतरित की जा सकती हैं।

इस प्रकार यहाँ के औद्योगिक सस्थानों को दो श्रेणियों मे रखा जा सकता है। प्रथम, बहुत बड़े-बड़े कारखाने जो निगमों द्वारा संचालित हैं। इनकी स्थापना मे अनेक तत्व जैसे कच्चा माल, मातायात, शक्ति, श्रम आदि प्रभावकारी होते हैं। प्रायः ये कारखाने बड़े नगरों मे स्थित हैं। द्वितीय, छोटी-छोटी इकाइयाँ जो गाँव, कम्बे तथा बड़े नगरों मे समान रूप से बिखरी हैं। इनमे से अधिकांश निजी स्वामित्व मे हैं। बड़े कारखाने इन छोटी इकाइयों को विभिन्न प्रकार के पुर्जों के लिए आर्डर देते हैं या कभी-कभी 'अंतिम सज्जा' के लिए भी इन्हें उत्पादन भेज दिए जाते हैं। इस प्रकार औद्योगिक क्षेत्रों मे यह दोहरी व्यवस्था बड़ी लोकप्रिय है। विशेषकर मशीन निर्माण उद्योग में तो यह प्रक्रिया हर स्थान पर लागू है।

जापानी उद्योगों की तीसरी प्रमुख विशेषता है कि यहाँ के उत्पादनों का बाजार-मूल्य दुनिया के अन्य देशों के उत्पादनों की तुलना मे काफी कम रहता है। इस कारण समवत छोटी फॅक्ट्रियो मे उपलब्ध सस्ता श्रम है। निम्नले देशों मे जैसे-जैसे औद्योगिक विस्तार हुआ, ग्रामीण क्षेत्रों के अनिश्चित श्रम में कमी आई, वैसे-वैसे श्रम कुछ महंगा हुआ है परन्तु पश्चिम की तुलना मे अभी भी श्रम सस्ता है। अपने सस्ते उत्पादन-मूल्य के कारण ही जापान विश्व बाजारों मे यूरोप और अमेरिकन मालों को पीछे धकेल सका।

### औद्योगिक विकास मे सहयोगी तत्व :

वस्तुतः कुछ ऐसे प्राकृतिक एवं मानवीय तत्व जापानी औद्योगिक विकास की पृष्ठ-भूमि मे हैं जिनके कारण न केवल इस अल्पावधि मे जापान इतना विमान औद्योगिक ढांचा खड़ा कर सका वरन् उसके उत्पादनों का मूल्य भी अपेक्षाकृत कम रहता है। ये हैं—

(1) परम्परागत रूप से जापानी किसानों की अनिश्चित किन्हीं न किन्हीं रूप में उद्योगों की तरफ रही है। ऐसा समझना इसलिए भी है कि प्रत्येक परिवार को, बहुत छोटा खेत होने के कारण, किसी न किसी प्रकार का सहायक उद्योग करना पड़ता है। तिलोने बनाना, रेशमी धागा बुनना या कागज बनाना आदि कार्यों में इन्हें परम्परागत

कृषालता प्राप्त रही है। निस्मदेह, मेजी पुनरोत्थान से पहले ये सब कुटीर स्तर पर थे और उत्पादन भी बहुत कम था परन्तु यह निर्विवाद सत्य है कि इस प्रवृत्ति ने लोगों को कृषाल कारीगर व पश्चिमी बनने में सहयोग दिया। उनकी इन योग्यताओं का प्राथुनिक उद्योगों के विकास में बड़ा सहयोग रहा।

(2) जापान एशिया के गढ़े विकसित देशों के पाम स्थित है जिन्होंने एक और जापानी उद्योगों को बच्चे माल तो दूगरी धार प्रचुर मात्रा में बाजार प्रस्तुत किए हैं।

(3) सरकार का प्रारम्भ से ही उद्योगों के प्रति अनुकूल रूप रहा है। वस्तुतः इसे अनुकूल के स्थान पर प्रेरणात्मक एवं प्रोत्साहक कहना ज्यादा उपयुक्त होगा। उद्योगों का श्री गणेश ही सरकारी पूँजी से हुआ था। आज के सभी बड़े-बड़े कारखाने उसी समय के हैं। वर्तमान में भी सरकारी नीति उद्योगों के प्रति बड़ी उदार एवं प्रगतिशील है। उद्योगों के विस्तार के लिए जापानी सरकार सदा प्रयत्नशील रहती है। जगह-जगह तकनीकी प्रशिक्षण केंद्र खोले गए हैं। जापानी माल की गपत विदेशों में अधिकवाधिक बढ़े, सरकार इसके प्रयत्न करती है। आवश्यकता पड़ने पर समुचित मात्रा में आर्थिक अनुदान देती है।

(4) जैसाकि पूर्वोक्त है जापान में बड़े कारखानों एवं छोटी फैक्ट्रियों में बड़ा सामंजस्य है। ये एक दूसरे के प्रतियोगी न होकर पूरक हैं। यही गन्धर्व विभिन्न उद्योगों में है। बड़े कारखाने छोटी फैक्ट्रियों से ठेके पर काम करवा लेते हैं।

(5) छोटी फैक्ट्रियों में श्रम बढ़ा सस्ता है। अतः उत्पादन मूल्य कम बँटता है। एशियाई बाजार जैसे भी जापान के निकट हैं। अतः यूरोपियन या अमेरिकन माल निर्यात केंद्रों में बढ़ाबढ़ कीमत लेकर भी चले तो भी जापानी माल सम्पाद होगा। तिस पर भी जापानी माल प्रारम्भ से ही सस्ता होता है अतः बाजारों में तुलनात्मक रूप में बहूत ही सस्ता पड़ जाता है।

(6) निर्यात किया जाने वाला माल अच्छा और टिकाऊ हो इसके लिए सरकारी संगठन ग्रास तौर पर देखभाल करते रहते हैं।

(7) जन विद्युत के विकास के फलस्वरूप गाँव गाँव में शक्ति पहुँचाना सम्भव हो गया है। फलतः ग्रामीण कुटीर उद्योगों ने भी अब शक्ति प्राप्त रूप ले लिया है। जापान के औद्योगिक दार्जे में इन छोटी इकाइयों का महत्वपूर्ण स्थान है। इन्हें 'उद्योग क्षेत्र की दूगरी पवित्र' कहा जा सकता है। इनसे दोहरा लाभ है। प्रथम किसानों को खाली समय या उपयोग हो जाता है दूसरे, बड़े कारखानों के काम का विभाजन हो जाता है। उह श्रम की समस्या परेशान नहीं करती।

(8) पिछले दशकों में जापान का जीवन स्तर बढ़ा है अतः स्वदेशी भाग व गपत निरंतर बढ़ती जा रही है।



(9) जापान मे यातायात व्यवस्था अत्यन्त विकसित दशा मे है। यहाँ प्रति दो वर्ग मील भूमि के पीछे एक मील लम्बे रेल मार्ग तथा दो मील लम्बी सड़कें हैं। तट भाग कटा-फटा है, सुन्दर बन्दरगाह व पोताश्रय हैं अत तटीय जल यातायात पर्याप्त विकसित है। ज्यादातर भौद्योगिक केन्द्र तट भागो मे स्थित है अत सामान को तटवर्ती जल-यातायात द्वारा भेज दिया जाता है। यह पर्याप्त सस्ता पडता है।

(10) अन्तर्राष्ट्रीय जल एव वायु यातायात की दृष्टि से जापान की स्थिति काफी महत्वपूर्ण है। प्रशात मार्ग की ओर से आने पर जापान की स्थिति 'एशिया के द्वार' के समान है।

(11) प्राकृतिक साधनो मे जापान को घनी तो नहीं कहा जा सकता परन्तु कुछ साधन जो प्रचुर मात्रा मे हैं भौद्योगिक विकास मे पर्याप्त सहायक हुए हैं। यथा, तीव्र-गामी नदियो द्वारा प्रदत्त जल विद्युत लगभग दो तिहाई भाग मे फैले वन एव शहतूत की वृद्धि के लिए उपयुक्त क्षीणोष्ण सामुद्रिक जलवायु ने परोक्ष रूप से भौद्योगिक विकास मे महत्वपूर्ण योगदान किया है। ताँबा पर्याप्त मात्रा मे मिल जाता है। लौह-भयस की कमी निकटवर्ती एशियाई देशो से पूरी हो जाती है।

(12) द्वीपीय स्थिति होने के कारण भू-विस्तार की कोई सभावना न होना, कृषि योग्य भूमि की कमी एव प्राकृतिक बंदरगाहो की सुविधा ने जापानियो के मस्तिष्क मे यह बात बिठा दी है, और किसी सीमा तक यह तर्क सगत भी है कि जापान का भौतिक विकास उद्योग एव व्यापार द्वारा ही संभव है।

(13) जापानी सरकार ने विदेशी पूँजी पर प्रतिबन्ध लगा रखा है इससे यह लाभ हुआ है कि देशी उद्योगो को विदेशो की बड़ी-बड़ी भौद्योगिक फर्मों से प्रतियोगिता का कोई डर नहीं है।

(14) कुछ बहुत बड़े भौद्योगिक संगठन संगठित किए गए हैं जो विश्व बाजारो मे होने वाली तेजी मदी सभी प्रकार की स्थितियो का सामना करने मे सक्षम हैं।

(15) छोटी छोटी फॅक्ट्रियो को भी पूँजी की कोई समस्या नहीं है। पूँजी की कमी को सहकारिता के माध्यम से दूर करने का प्रयास किया जाता है। इस समय हज़ारो छोटी फॅक्ट्रियाँ सहकारी समितियो द्वारा संचालित हैं।

(16) जापान का अपना विशाल व्यापारिक जहाजी बंडा है। अत परिवहन व्यय कम पडता है। यथा, तैयार जापानी माल को विश्व बाजारो मे पहुँचाने एव विदेशो से कच्चा माल लाने—दोनों मे ही खर्चा कम पडता है जिसका अतत प्रभाव यह होता है कि उत्पादन-मूल्य तुलनात्मक रूप मे कम बैठता है।

(17) द्वितीय विश्व युद्ध के बाद जापान का ध्यान पूरी तरह औद्योगिक विकास पर केन्द्रित रहा है। प्रतिरक्षा ध्यय नगण्य रहा। (समझौते की मजबूरियों से जापान सैनिक शक्ति नहीं बढ़ा सकता था) भूत सारी पूंजी उद्योगों में ही लगी।

(18) भारत की तरह जापान के सामने विदेशी मुद्रा की कोई समस्या नहीं है। विश्व में इस देश की सर्वाधिक सुरक्षित विदेशी मुद्रा (3 अरब डॉलर से ऊपर) मानी जाती है।

(19) द्वितीय विश्व युद्ध के बाद उत्पादन तीव्र गति से बढ़ने के पीछे अमेरिकन सहयोग भी उल्लेखनीय रहा है। युद्धोत्तर पुनर्संगठन के दिनों में अधिकाधिक नयी एवं आधुनिकतम मशीनें अमेरिकन सहयोग से लगी।

(20) प्रथम विश्व युद्ध और उसके बाद के वर्षों में जापानी उद्योग छलांग की गति में भागें बढ़े क्योंकि यूरोपियन देशों एवं अमेरिका के युद्ध में रत रहने के कारण इन दिनों विश्व बाजार खाली पड़े थे। स्वयं ये देश जापान से अपनी सैनिक आवश्यकताओं की वस्तुएं आयात करते थे।

### उद्योगों का वितरण

जापान में भारी औद्योगिक विविधता है। उद्योगों की विभिन्न शाखाओं में कुछ ज्यादा महत्व के हैं जैसे, खाद्य पदार्थ, वस्त्र व्यवसाय, रसायन, धातु, मशीन निर्माण, विद्युत मशीनरी तथा यातायात उपकरण निर्माण सम्बन्धी उद्योग आदि। ये सब मिलकर देश के दो तिहाई से अधिक (लगभग 70%) औद्योगिक उत्पादन के लिए उत्तरदायी हैं। इनमें से प्रत्येक का उत्पादन 5% से ज्यादा है।

गिन् सारणी द्वारा जापान के चारों प्रकार के उद्योग समूहों—ग्रामीण, हल्के, भारी तथा मशीन निर्माण सम्बन्धी, का परस्पर अनुपातिक महत्व गुम्फट है। औद्योगिक विविधता तो इस सारणी द्वारा स्पष्ट होती ही है साथ में यह भी कि भारी तथा मशीन निर्माण सम्बन्धी उद्योगों का महत्व दिन प्रतिदिन बढ़ता जा रहा है। ये दोनों उद्योग समूह (अपनी उपशाखाओं सहित) कुल औद्योगिक उत्पादन के लगभग 61% भाग के लिए उत्तरदायी हैं। इससे जापान की विकसित तकनीक पर भी प्रकाश पड़ता है। उल्लेखनीय है कि वनमान शनाब्दी के दूसरे-तीसरे दशक में हल्के उद्योगों विशेषकर वस्त्र व्यवसाय आदि का यहां के औद्योगिक टांचे में सर्वाधिक महत्व था। जैसे जैसे वैज्ञानिक एवं तकनीकी विकास होता जा रहा है हल्के एवं ग्रामीण उद्योगों का प्रतिशत घटता जा रहा है तथा उसी अनुपात में भारी, राज्यायनिक तथा मशीनरी उद्योगों का विस्तार होता जा रहा है।

जापान का औद्योगिक ढांचा (1960 के मूल्यांकन के आधार पर) 2S  
(चार या अधिक धमिके वाले औद्योगिक सत्यान शामिल हैं)

उद्योग समूह	प्रकार	राष्ट्रीय जोड का प्रतिशत
1 खाद्य पदार्थ सम्बन्धी उद्योग	धानीय	86
2 सब्जी बटाई एव बाफ्ट उत्पादन	"	29
3 कागज तथा लुग्दी	"	38
		— 153%
4 रसायन एव सम्बन्धित उद्योग	भारी	119
5 पेट्रोल तथा कोयला सम्बन्धी उत्पादन	"	14
6 पत्थर, काँच उत्पादन	"	48
7 लौह एव इस्पात	"	88
8 अलौह धातु	"	35
		— 304%
9 .. ...	मशीनरी	45
10 मशीनरी (विद्युन मशीनों के रहित)	"	96
11 विद्युन मशीनरी एव उपकरण	"	91
12 यानादात उपकरण	"	91
13 सूक्ष्म यंत्र	"	15
		— 338%
14 वस्त्र व्यवसाय उत्पादन	हल्के	96
15 तैयार किए वपडे	"	10
16 फर्नीचर	"	11
17 छनाई-प्रनाशन	"	40
18 रबर उत्पादन	"	17
19 चमड़ा एव सम्बन्धित उत्पादन	"	04
20 विविध	"	27
		— 205%

2S अंतर्राष्ट्रीय व्यापार एव उद्योग मंत्रालय, औद्योगिक जनगणना जापान 1960 द्विवासा से साभार ।

प्रथम प्रकार यानी ग्रामीण उद्योगों (15.3%) में मुख्यतः वे उद्योग शामिल किए गए हैं जो देशज कच्चे मालों पर आधारित हैं तथा ग्रामीण क्षेत्रों में सह-उद्यम के रूप में प्रचलित हैं। इनमें खाद्य पदार्थ, लकड़ी, कागज, लुग्दी आदि उद्योगों का स्वरूप स्थानीय रूप से पाए जाने वाले कच्चे माल पर निर्भर है। यथा, जंगलों के आसपास कागज तथा लुग्दी जबकि तटवर्ती प्रदेशों में मत्स्य उत्पादन सम्बन्धी संस्थान स्थापित हैं। विधियाँ परम्परागत हैं। छोटे या मध्यम आकार की फैक्ट्रियाँ हैं जो कच्चे मालों के स्रोतों के निकट ही स्थित हैं। निस्संदेह कागज-लुग्दी या खाद्य पदार्थ सम्बन्धी कुछ बड़े कारखाने भी हैं।

दूसरे उद्योगों (20.5%) में प्रमुखतः वस्त्र व्यवसाय ही आते हैं। इनके अतिरिक्त अनेक उपभोक्ता वस्तुओं से सम्बन्धित उद्योग भी इनमें शामिल कर लिए जाते हैं जैसे फर्नीचर, चमड़ा-जूता, रेडीमेड वस्त्र, छपाई तथा खर उद्योग आदि। इनकी स्थापना में कच्चे मालों की आपूर्ति श्रम तथा बाजार आदि तत्व ज्यादा प्रभावकारी होते हैं। इनका विकास परम्परागत हस्तकला एवं कुटीर उद्योगों से हुआ है परन्तु इनमें से अधिकांश अब आधुनिक रूप ले चुके हैं।

तृतीय उद्योगों (30.4%) में लौह अलौह धातु रसायन, पेट्रोलियम-बोयला उत्पादन, एवं पत्थर-काच सम्बन्धी उद्योग समूह शामिल किए जा सकते हैं। वर्तन उद्योग को छोड़ कर ये सभी बड़े और मध्यम आकार के कारखानों में संगठित हैं। इनमें से कुछ औद्योगिक संस्थान स्थानीय कच्चे मालों के आकर्षण से भीनरी भागों में विद्यमान हैं परन्तु अधिकांश आयातित कच्चे मालों को ध्यान में रखते हुए तट भागों में केन्द्रित किए गए हैं। बाजार का तत्व भी कम प्रभावकारी नहीं अतः तटवर्ती स्थिति ही ज्यादा अच्छी मानी जाती है क्योंकि इन उद्योगों के अधिकांश उत्पादन विदेशों को निर्यात किए जाते हैं।

चौथी उद्योगों (33.8%) में सभी प्रकार के मशीन निर्माण सम्बन्धी उद्योग शामिल किए जा सकते हैं। विविधता की दृष्टि से यह सबसे विस्तृत उद्योग समूह है। इसमें लोको, आटोमोबाइल्स, जलयान, कृषि यन्त्र, विद्युत यन्त्र, सूक्ष्म यन्त्र, वायुयान के एंजिन, विविध उद्योगों में प्रयुक्त होने वाली मशीनें, मोटर पम्प तथा यन्त्र निर्माण आदि उद्योग शामिल किए जा सकते हैं। इनके स्थानीकरण में श्रम एवं बाजार दो महत्वपूर्ण तत्व हैं। यही कारण है इनमें से अधिकांश उद्योग तटवर्ती बड़े नगरों तथा मेट्रोपॉलिटन क्षेत्रों में स्थित हैं। कारखाने बड़े एवं आधुनिक किस्म के हैं। मध्यमाकार फैक्ट्रीज भी बहुत हैं। जापान से होने वाले निर्यातों में इस उद्योग समूह से सम्बन्धित उत्पादनों का प्रतिशत-मूल्य प्रति वर्ष बड़ी तेजी से बढ़ता जा रहा है अतः इनका विस्तार हो रहा है।

जापान के विविध उद्योगों के वितरण-स्वरूप को सरलता पूर्वक समझने के लिए उद्योगों को तीन प्रदेशों में रखा जा सकता है।

प्रथम — जो उद्योग मेट्रोपोलिटन क्षेत्रों में विद्यमान हैं ।

द्वितीय— जो मध्यवर्ती क्षेत्रों में विद्यमान हैं ।

तृतीय— जो सीमावर्ती क्षेत्रों में विद्यमान हैं ।

इनके अनेक उप-विभाग हैं । इस वितरण को देखने से स्पष्ट हो जाता है कि जापान जैसे छोटे एव उद्योग प्रधान देश में भी भौद्योगिक वितरण बड़ा असमान है । 86% उद्योग मेट्रोपोलिटन एव मध्यवर्ती क्षेत्रों, जो जापान के मध्य एव दक्षिणी-पश्चिमी भाग में हैं, में विद्यमान हैं । उल्लेखनीय है कि इन दोनों का भू-क्षेत्रफल देश के कुल भू-क्षेत्र का लगभग 35% ही है । दोनों मेट्रोपोलिटन क्षेत्र जो क्रमशः किन्की एव क्वाटो के मैदानों में विस्तृत हैं देश के 56% से अधिक भौद्योगिक उत्पादन के लिए उत्तरदायी हैं । अनेके क्वाटो मेट्रोपोलिटन क्षेत्र में जापान के एक तिहाई उद्योग केन्द्रित हैं । ये दोनों मेट्रोपोलिटन क्षेत्र वस्तुतः कुछ बड़े नगरों के आस पास विकसित होते गए हैं । यथा, क्वाटो क्षेत्र के सानो जिलों (मोरीकवम) में विस्तृत उद्योगों का केन्द्र टोक्यो-याकोहामा नगर द्वय है । किन्की क्षेत्र के पांचों जिलों के उद्योग, ऐसा प्रतीत होना है कि ओसाका-कोबे की पृष्ठ भूमि में विकसित हुए हैं । बंसे मेट्रोपोलिटन क्षेत्रों में भी समान वितरण नहीं है । इन दोनों क्षेत्रों के चार जिलों, यथा टोक्यो, कानागावा, ओसाका तथा ह्योगो में सर्वाधिक भौद्योगिक घनत्व है । इन जिलों में सारे जापान के 46% उद्योग विद्यमान हैं ।

मध्यवर्ती क्षेत्रों, जो कि देश के 30% भौद्योगिक उत्पादन के लिए उत्तरदायी हैं, में उद्योग ही अधिक ढांचे में प्रमुख स्थान लिए हैं । उद्योग ही भी आधुनिक स्तर पर विकसित, परन्तु उनका घनत्व उतना नहीं है जितना मेट्रोपोलिटन क्षेत्रों में । इनको तीन उप विभागों में रखा जा सकता है । प्रथम, क्वाटो तथा किन्की के मध्य स्थित टीकाई क्षेत्र । द्वितीय, भीतरी सागर क्षेत्र तथा तृतीय, मध्य हांगू के पर्वतीय प्रदेशों में स्थित टोसान क्षेत्र । मध्यवर्ती क्षेत्रों में भौद्योगिक सन्धान विखरे रूप में हैं कुछ केन्द्र ज़्यादा सघन हैं जैसे पश्चिमी टीकाई में नागोया या भीतरी सागर क्षेत्र के पश्चिम में स्थित कीटाक्यू नगर ।

जापान के शेष भाग की सीमावर्ती क्षेत्रों में रखा जा सकता है । इनका भू-क्षेत्रफल देश के कुल भू-भाग का दो तिहाई (65%) है परन्तु भौद्योगिक उत्पादन केवल 14% होता है । स्पष्ट है कि भौद्योगिक विकास बहुत ही विखरे रूप में हुआ है । वैसे भी जापान के भौद्योगिक हृदय प्रदेश से कोई सम्बन्ध न होने के कारण ये पृथक्त्व के गिजार हैं । इस विशाल भू-भाग में भौद्योगिक केन्द्रों को चार समूहों में केन्द्रित किया जा सकता है । प्रथम—होक्काइडो, द्वितीय—टोहोक्कु (उत्तरी-पूर्वी हांगू) तृतीय—जापान सागरीय तटवर्ती प्रदेशों में होक्करिकू-सैनिन एव चतुर्थ—गिन्को-की प्रदेश । इन समूहों में से उत्तर में स्थित यानी प्रथम दो बहुत ही विरल भौद्योगिक हैं ।

वैसे तो सभी औद्योगिक क्षेत्रों में विविध प्रकार के उद्योग पाए जाते हैं। फिर भी अगर विनिष्ट प्रकारों को आधार बनाया जाए तो साधारणतः मेट्रोपॉलिटन क्षेत्रों में भारी, मशीनरी एवं हल्के उद्योग समूह स्थित है। मध्यवर्ती क्षेत्रों में हल्के उद्योगों का बाहुल्य है जबकि सीमावर्ती क्षेत्रों में प्राचीण उद्योगों की प्रघाता है।

### औद्योगिक पेटी .

जापान के अधिकांश औद्योगिक संस्थान उस पेटी में स्थित हैं जो उत्तर-पूर्व में टोक्यो याकोहामा से लेकर दक्षिण-पश्चिम में उत्तरी-क्यूसू तक फैली है। इस लगभग 600 मील लम्बी पेटी में क्वाटो, टोकाई, किन्की, भीतरी सागर के आसपास के तथा उत्तरी क्यूसू के सभी महत्वपूर्ण उद्योग विद्यमान हैं। कितना भारी केन्द्रीकरण जापान के इस भाग में उद्योगों का हुआ है इसका अनुमान इस तथ्य से लग सकता है कि देश के औद्योगिक उत्पादन का 85% से अधिक भाग इस पेटी से ही प्राप्त होता है। कार्यरत श्रमिकों का 80% से अधिक भाग पेटी के कारखानों में सलग्न है। और जैसाकि बहुत स्वाभाविक है जापान के सभी बड़े नगर इस पेटी में स्थित हैं। देश की तीन चौथाई से अधिक जनसंख्या उद्योगों की इस केन्द्रीकृत शृंखला में आश्रय लिए हुए है। उल्लेखनीय है कि इस पेटी की चौड़ाई भिन्न-भिन्न प्रदेशों में भिन्न है। जापान के घरातलीय स्वरूप में यह अनपेक्षित भी नहीं है। यथा, कई जगह तो इसकी चौड़ाई केवल 4-5 मील ही रह गई है। प्रायः मैदानी भागों में जहाँ सघन औद्योगिक क्षेत्र स्थित हैं, पेटी की चौड़ाई 40-50 मील तक हो गई है।

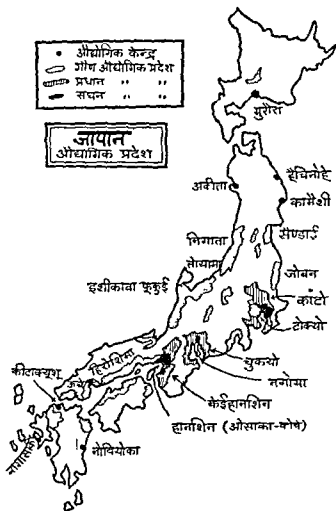
इस पेटी में उद्योगों के केन्द्रीकरण के कारणों पर विचार करते समय कोई स्पष्ट प्राकृतिक या मानवीय कारण नजर नहीं आता। असल में बहुत सी परिस्थितियों ने सम्मिलित रूप से यहाँ औद्योगिक विकास को प्रोत्साहित किया है। अगर यहाँ के औद्योगिक विकास की पृष्ठ भूमि में गहराई से भाँककर देखा जाए तो प्राकृतिक तत्वों की बजाय ऐतिहासिक या सांस्कृतिक तत्व ज्यादा महत्वपूर्ण प्रतीत होंगे। मेजी पुनरोत्थान (1868) से पहले जापान का दक्षिणी पश्चिमी तटीय भाग (प्रशात की ओर) ही ज्यादा बसा या और राजनैतिक क्रियाओं का केन्द्र था। क्वाटो से लेकर उत्तरी क्यूसू तक की इस पट्टी में ही देश की सारी आर्थिक क्रियाएँ विद्यमान थी। इसी में ऐतिहासिक युगों से राजधानी नगर क्योटो, नारा तथा ईडो (अब टोक्यो) विद्यमान थे। जापान का सड़क-मार्गों तोकूगावा टोकेडो इन पट्टी के विभिन्न नगरों को जोड़ते हुए पूर्व-पश्चिम दिशा में विस्तृत था। इसके सहारे-सहारे भी कई नए नगर बसित हो गए। अतः जब जापान का सम्पर्क पश्चिमी देशों से हुआ और यहाँ औद्योगिक सहर आईं तो बहुत स्वाभाविक था कि उद्योगों की स्थापना इस घने बसे भाग में ही होती। कई अच्छे बंदरगाह इस पट्टी में पहले से थे ही। जापान के प्रारम्भिक रेल मार्ग भी इसी पट्टी के नगरों को जोड़ते हुए बनाए गए। आज भी जापान का सबसे लम्बा, दोहरी लाइन वाला रेल मार्ग टोकेडो-

सोनयो इसी भाग में स्थित है। इन परिस्थितियों में उद्योगों का श्रीगणेश इस क्षेत्र में हुआ और विकास की अनुकूल परिस्थितियाँ पाकर आज की स्थिति तक आ पहुँचा।

अनुकूल प्राकृतिक तत्वों में इस क्षेत्र में पाए जाने वाले निचले मैदानी भाग, जिनमें कारखाने स्थापित किए जा सकें, भी उत्तमोत्तम हैं परन्तु सर्वाधिक महत्वपूर्ण प्राकृतिक तत्व है समुद्र। जापान की इस दक्षिणी-पश्चिमी पट्टी के सभी भागों से समुद्र तक आसानी से पहुँचा जा सकता है। समस्त पट्टी ही वस्तुतः तटवर्ती पट्टी का स्वरूप लिए है। तीन खाडियों (टोक्यो, माइजे तथा ओसाका) तथा अनगिनत बन्दरों द्वारा समुद्र तल के अन्दर तक घुसा हुआ है। सुरक्षित बंदरगाह एवं पोताश्रय है। स्वयं भीतरी सागर एक विशाल पोताश्रय है। क्यू, शिक्को व अन्य द्वीपों के कारण इस भाग में समुद्र सदा शांत रहता है। ये सभी परिस्थितियाँ विदेशी एवं तटवर्ती व्यापार के लिए आदर्श हैं। विशेषकर जापान जैसे देश, जिसके आर्थिक टाचे में कच्चे मालों का आयात एवं सैयार औद्योगिक मालों का निर्यात महत्वपूर्ण स्थान लिए हैं, के सदर्भ में तो ये समुद्री परिस्थितियाँ और भी ज्यादा महत्वपूर्ण हैं।

शक्ति के साधन के रूप में कोयले का भी सहयोग रहा है परन्तु खनन केन्द्रों की स्थिति बहुत ज्यादा अनुकूल नहीं। कोयले की कारखानों तक पहुँचाने के लिए रेलों का सहारा लेना पड़ता है। उत्तरी क्यूशू का चिकूहो क्षेत्र उत्तरी क्यूशू एवं दक्षिणी-पश्चिमी होंशू के औद्योगिक क्षेत्रों को कोयला प्रस्तुत करता रहा है। टोक्यो के उत्तर में स्थित छोटा सा कोयला क्षेत्र जोवन वाटो मैट्रोपोलिटन क्षेत्री आवश्यकताओं को आर्थिक रूप से पूरा करने में समर्थ है। हाँ, जलविद्युत शक्ति के विकास के बाद शक्ति की समस्या मिट गई है क्योंकि पेटो के सभी क्षेत्र हासू मध्यवर्ती उच्च प्रदेशों में स्थित जल शक्ति केन्द्रों के निकट पड़ते हैं।

कथित औद्योगिक पेटो में तीन सधन औद्योगिक क्षेत्र हैं। तीन बड़ी खाडियों के सिरे पर स्थित ये तीन क्षेत्र हैं— 1 वाटो क्षेत्र (टोक्यो की खाड़ी) 2 चुकयो क्षेत्र (माइजे की खाड़ी) 3 केइन्हासिन क्षेत्र (ओसाका की खाड़ी) तीनों खाडियों के सिरे पर स्थित ये क्षेत्र देश के सर्वाधिक धने वसे यातायात की दृष्टि में विकसित एवं सधन आर्थिक क्रियाओं में रत हैं। जापान के छ बड़े नगरों (मिलियन से ज्यादा जनसंख्या) एवं पाँच सर्वाधिक महत्वपूर्ण बंदरगाहों में से सभी इन तीन क्षेत्रों में विद्यमान हैं। वाटो केइन्हासिन तथा चुकयो तीनों क्षेत्र मिलकर देश के दो तिहाई से अधिक औद्योगिक उत्पादन के लिए उत्तरदायी हैं। कुछ उद्योगों का तो यहाँ भारी केन्द्रीकरण है। यथा— देश में कुल उत्पादित वस्त्रों का 74 प्रतिशत भाग, धातु उत्पादनों का 68 प्रतिशत, मशीनरी का 74 प्रतिशत तथा रासायनिक उत्पादनों का लगभग 55 प्रतिशत भाग इन तीन क्षेत्रों से प्राप्त होता है। इन तीनों में भी क्रमशः वाटो प्रथम (कुल उत्पादन का 31%) केइन्हासिन द्वितीय (24.5%) तथा चुकयो (12.3%) तृतीय स्थान पर आते हैं। निम्न तालिका द्वारा यह और भी स्पष्ट है।



चित्र-14

जापान के सघन औद्योगिक क्षेत्र एवं उनका उत्पादन प्रतिशत

क्षेत्र	पातु	मशीनरी	रसायन	वस्त्र	समस्त उद्योग
कांटो	32.4%	40.8%	23.3%	11.7%	31.0%
केईहानशिन	29.8	20.2	21.4	31.8	24.5
युकयो	6.1	12.5	10.5	30.5	12.3
तोयो क्षेत्र	68.3	73.5	55.2	74.0	67.8



तीनों सघन भौद्योगिक क्षेत्रों में छोटे-बड़े बिल्दरे पास पास सभी प्रकार के भौद्योगिक संस्थान हैं। कुछ तो बहुत ही बड़े एवं सघन हैं जैसे काटो में टोकयो-याकोहामा, चुकयो में नगोया या केइन हाशिन में क्योटो-ओसाका-को वे केन्द्र। कुछ ऐसे भी भाग हैं, इन्हीं क्षेत्रों में, जहाँ कारखाने बड़े छिनरे रूप में हैं। तीनों सघन क्षेत्रों में भौद्योगिक उत्पादनो सम्बन्धी विविधता है। खाद्य पदार्थ, वस्त्र, धातु, रसायन एवं मशीनरी उद्योग तीनों में समान रूप से विकसित हैं फिर भी कुछ विशिष्टीकरण की प्रवृत्ति के दर्शन होते हैं। यथा चुकयो क्षेत्र में वस्त्र तो काटो में मशीनरी, छपाई आदि पर जोर ज्यादा है। चुकयो में रसायन उद्योगों का भी अच्छा विकास है परन्तु धातु उद्योग कम हैं।

उत्तरी क्यूशू के फुकुओका प्रीफ़ेक्चर में स्थित कीटा क्यूशू क्षेत्र जापान का चौथा सघन भौद्योगिक क्षेत्र माना जाता है। यह देश का 44 प्रतिशत भौद्योगिक उत्पादन करता है। कीटा क्यूशू नगर अकेला 3 प्रतिशत उत्पादन के लिए उत्तरदायी है तथा जापान 6वां बड़ा भौद्योगिक नगर है। उक्त तीनों सघन क्षेत्रों के अतिरिक्त भौद्योगिक पेटो के अन्य क्षेत्रों में देश के भौद्योगिक उत्पादन का लगभग 17% भाग पैदा होना है। अन्य क्षेत्रों में काटो तथा चुकयो के मध्य स्थित शिजुओका प्रीफ़ेक्चर (4%) तथा भीतरी सागर के सीमावर्ती क्षेत्र (12-13% चूगोकू, शिकोकू, उत्तरी क्यूशू) उल्लेखनीय हैं।

भौद्योगिक पेटो के बाहर भौद्योगिक केन्द्र बड़े बिल्दरे रूप में हैं। इनमें सैडोई, निगोता, इशीकावा-फुकुई, टोयामा, अकीता, वामेशी तथा मुरोरा आदि उल्लेखनीय हैं। इनका सम्मिलित उत्पादन 15% से ज्यादा नहीं है।

पिछले दशकों में जापानी उद्योगों के स्वरूप एवं वितरण में पर्याप्त परिवर्तन हुआ है। द्वितीय विश्व युद्ध का प्रभाव एवं भविष्य के लिए निर्धारित भौद्योगिक नीतियाँ इस परिवर्तन के लिए उत्तरदायी हैं। पिछले दशकों में साधारणतया हौकेडो, उत्तरी हाबू, जापान सागर के तटीय क्षेत्र, क्यूशू, शिकोकू एवं चूगोकू के भौद्योगिक क्षेत्रों में ह्रास की प्रवृत्ति परिलक्षित हुई है। इनका उत्पादन राष्ट्रीय उत्पादन स्तर से क्रमशः कम होना जा रहा है। इनके विपरीत काटो क्षेत्र के भौद्योगिक केन्द्रों का उत्पादन राष्ट्रीय स्तर से कहीं ज्यादा तथा चुकयो क्षेत्र का राष्ट्रीय स्तर से थोड़ा सा कम रहा है। इन तीनों पुराने सघन भौद्योगिक क्षेत्रों में हुई वृद्धि से यहाँ स्थानीय रूप से कई समस्याएँ उत्पन्न हो गई हैं जिनमें शक्ति की कमी, पानी की कमी, मानापान की अभाव तथा श्रमिकों सम्बन्धी परेशानी मुख्य है। असल में पिछले दो-तीन दशकों में कई नए प्रकार के भारी उद्योग भी इन्हीं सघन क्षेत्रों के तटीय भागों में विकसित हुए अतः इस प्रकार की समस्या उत्पन्न

---

नोट—काटो क्षेत्र में छ प्रीफ़ेक्चर्स (गूमा, टोचीगी, सेतामा, चीबा, टोकयो तथा वात्सुनामा) के इनहाशिन में छ प्रीफ़ेक्चर्स (शीगा, क्योटो, ओसाका, ह्योगो, नारा तथा वात्सुनामा) एवं चुकयो में तीन प्रीफ़ेक्चर्स (गीफू, एडची तथा माई) शामिल किए जाते हैं।

होना स्वाभाविक था। इस तथ्य को ध्यान में रखते हुए जुलाई 1961 में हुए 'राष्ट्रीय भू आयोजन सम्मेलन' में यह तय पाया गया कि घागे से नए औद्योगिक स्थान अपेक्षाकृत कम विवसित क्षेत्रों में स्थापित किए जाएँ।

विविध उद्योगों के पारस्परिक महत्व एवं विस्तार गति में भी परिवर्तन स्पष्ट दिखाई देता है। पिछले तीन-चार दशकों में रसायन, धातु, मशीनरी एवं विद्युत सम्बन्धी उद्योग का काफी विस्तार हुआ है जबकि खाद्य पदार्थ, कागज-लुग्दी, वस्त्र तथा पेट्रोलियम सबरी उत्पादनों के प्रतिगत में ह्रास हुआ है। इस परिवर्तन का कारण विश्व के विभिन्न देशों में औद्योगिक विकास का स्वरूप एवं बाजारी-भाग की बदली हुई परिस्थितियाँ हैं। निम्न सारणी से यह परिवर्तन स्पष्ट परिलक्षित है।

उद्योग समूह	1935	1955	1961
खाद्य पदार्थ	12 0%	11 4%	6 6%
वस्त्र	19 1	14 8	8 6
कागज एवं लुग्दी	3 4	4 3	3 7
रसायन	10 0	13 8	12 0
पेट्रोलियम	0 1	1 6	1 3
धातु	16 0	19 3	17 8
मशीनरी	26 0	18 7	34 8
अन्य	13 3	16 1	15 2

## जापान : प्रमुख उद्योग

### लोह एव इस्पात उद्योग

1968 में लगभग 67 मिलियन टन क्रूड इस्पात उत्पादन करके जापान उत्पादन की दृष्टि से विश्व में चौथे स्थान पर था। यह देश जिसका लोह इस्पात उद्योग बहुत कुछ सीमा तक आयातित लोह-अयस एव कोकिंग पर निर्भर है इस्पात उत्पादन में एशिया में प्रथम एव विश्व में २० रा० अमेरिका, सोवियत संघ तथा ५० जर्मनी के बाद यह देश चौथे स्थान पर है। पिछले दिनों इस्पात की जो वृद्धि दर रही है उसकी देखाते हुए यह भतीभाति अनुमान लगाया जा सकता है कि शीघ्र ही जापान इस क्षेत्र में तीसरे स्थान पर हो जाएगा। स्वयं जापान के औद्योगिक ढांचे में लोह इस्पात उद्योग दिन प्रतिदिन महत्ता प्राप्त करता जा रहा है। उत्पादन मूल्य की दृष्टि से आज यह उद्योग वस्त्रोद्योग को पीछे छोड़ने की स्थिति में है। देश की अर्थ व्यवस्था में इन उद्योगों के महत्त्व का अनुमान इस तथ्य से लगाया जा सकता है कि लोह इस्पात उत्पादन कुल राष्ट्रीय उत्पादनों के मूल्य का लगभग 12% एव निर्यात मूल्य का 128% भाग प्रस्तुत करता है। यह प्रतिशत केवल पिंग आयरन व इस्पात का है अगर इसमें इस्पात से सम्बन्धित उद्योग जैसे मशीनरी उद्योग के उत्पादनों को भी शामिल कर लिया जाए तो प्रतिशत 45 से अधिक हो जाएगा।

पिछले तीन दशकों में ही जापान के लोह इस्पात उद्योग ने बड़े उतार-चढ़ाव देखे हैं। द्वितीय विश्व युद्ध का इस पर भारी प्रभाव पड़ा। युद्ध पूर्व समय में भी जापान इस दिशा में उन्नत था। 1938 में जापानी लोह कारखानों ने 55 मिलियन टन पिंग आयरन एव 68 मि० टन क्रूड इस्पात तैयार किया। इस उत्पादन के आघार पर यह विद्वानों में पाचवें स्थान (चीया ब्रिटेन) पर था। युद्ध से ठीक पूर्व यानी 1943 में भी जापान ने 765 मि० टन क्रूड इस्पात तैयार करके अपनी स्थिति को बनाए रखा। लेकिन युद्ध में अणुबमों की मार एव पराजय ने अन्य उद्योगों की तरह इस्पात उद्योग को भी घराशाही कर दिया।

युद्ध के तुरंत पश्चात के वर्षों में यह उद्योग प्रायः 'शून्य' की स्थिति में था। उत्पादन नगण्य था। 1946 में इस्पात संस्थानों ने कुल मिलाकर 05 मिलियन इस्पात एव 02 मिलियन टन पिंग आयरन उत्पादित किया। लगभग ऐसी ही हानन अगले वर्ष भी जबकि इस्पात एव पिंग आयरन का उत्पादन क्रमशः 09 एव 03 मि० टन था। अगले दशक के प्रारम्भिक वर्षों यानी 1951-52 से ही इसमें पुनः चेतना दिनाई पड़ने लगी। इसके सम्भवतः दो कारण थे। प्रथम, कोरिया युद्ध जिमने जापानी इस्पात की मांग बढ़ा दी। द्वितीय, नया सन्विधान जिसने मित्र राष्ट्रों द्वारा थोपे हुए सन्विधान एव आर्थिक नीतियों से मुक्ति दिलवाई।

1951-61 दशक में लौह इस्पात उद्योग कितनी तीव्र गति से उन्नत हुआ यह उत्पादन आंकड़ों से समझा जा सकता है। इस दशक में इस्पात उत्पादन में लगभग 435 प्रतिशत की वृद्धि हुई। निम्न सारणी से पिछले दो दशकों में इस्पात उद्योग के प्रमुख उत्पादनों का वृद्धि-स्वरूप सुस्पष्ट है।

### लौह इस्पात उद्योग उत्पादन (1000 मेट्रिक टनो में)

वर्ष	पिग आयरन	क्रूड इस्पात	ढाला हुआ इस्पात
1950	2,233	4,839	3,566
1955	5,217	9,406	7,250
1960	11,896	22,138	17,220
1961	15,821	28,268	21,860
1962	17,972	27,546	22,339
1966	27,502	41,161	36,019
1968	46,397	66,893	55,687

वृद्धि आंकड़ों से दो बातें सुस्पष्ट हैं। प्रथम, कई प्रकार की परिसीमाओं के बावजूद जापान के इस उद्योग में बहुत ही तीव्र गति से विवास किया है और औद्योगिक प्रगति की एक मिसाल कायम की है। द्वितीय पिग आयरन इस्पात के अनुपात में कम (इस्पात का 55 से 65 प्रतिशत तक) होता है।

जापान को अपने इस्पात उद्योग के लिए प्रति वर्ष भारी मात्रा में लौह-अयस्क एवं कोकिंग विदेशों से आयात करना पड़ता है। स्वदेशी खानों से केवल लगभग 1 मिलियन लौह-अयस्क प्राप्त हो पाता है। जबकि खपत इसकी इसकी तुलना में भारी होती है। जैसे-जैसे उद्योग का विस्तार होता जा रहा है लोहे की खपत मात्रा भी बढ़ती जा रही है। खपत मात्रा के साथ आयात मात्रा किस तेजी से बढ़ रही है इसका अनुमान केवल तीन वर्षों के आंकड़ों से ही चल जाता है। यथा, 1960 में जापान के कारखानों में 14.5 मि० टन लौह की खपत हुई जिसमें से 13.5 मि० टन आयात किया। 1963 में खपत मात्रा लगभग 27 मि० टन और आयात मात्रा 25.9 मि० टन थी। यही हाल कोकिंग कोयले का है। आवश्यकता का लगभग आधा भाग ही स्वदेशी खानों (3/5 उत्तरी बलूच एव शेप हीवेडो से) प्राप्त हो पाता है। उद्योग के विस्तार के साथ कोयला की कमी निरन्तर और भी ज्यादा गम्भीर होती जा रही है। 1960 में कुल खपत मात्रा (12 मि० टन) का लगभग आधा भाग आयात करना पड़ा तो 1963 में कुल प्रयोगित

कोकिंग कोयले (137 मि० टन) का लगभग 70 प्रतिशत विदेशों से आयात करना पडा। लौह धूल एव पायराइट सिडर की आवश्यक मात्राएँ देश में मिल जाती हैं परन्तु लौह छीलन का पर्याप्त भाग अमेरिका से आयात करना पडता है। लौह-छीलन की कमी से ही वस्तुतः यहाँ पिग आयरन का उत्पादन कम होता है। पिग आयरन के उत्पादन को बढ़ा कर इस्पात-उत्पादन के 70% तक कर देने की योजना है।

अपनी इन परिसीमाओं और कच्चे मालों सम्बन्धी कठिनाइयों से बचने के लिए जापान दोहरे प्रयत्न कर रहा है। एक ओर वह ऐसी विधियाँ विकसित कर रहा है जिसमें अपेक्षाकृत कम मात्रा में लौह-अयस एव कोकिंग कोयले की जरूरत हो। 1950-60 दशक में यहाँ प्रवात भट्टियों में बनाए गए पिग आयरन में 12 प्रतिशत लौह-अयस एव 32 प्रतिशत नोके (प्रति एक टन पिग आयरन में) कम खर्च करके उतना ही उत्पादन लिया गया।<sup>19</sup> वर्तमान में पिग आयरन उत्पादन की प्रति इकाई जापान में अत्यधिक देशों की तुलना में कहीं सस्ती पडती है। कई बड़े कारखानों तक नहर बना कर या खाडियों द्वारा ऐसी व्यवस्था बनाई गई है कि 10,000 टन भार तक के जलयान आसानी से कारखानों तक पहुँच सकें। इससे यातायात में कम खर्च होगा, उत्पादन-मूल्य कम बैठेगा। खर्च की कमी के लिए आजकल जापान के इस्पात कारखानों में आक्सीजन कन्वर्टर प्रयोग किए जाने लगे हैं।

इस प्रकार एक ओर जापान निरन्तर यह प्रयास कर रहा है कि उत्पादन मूल्य कम हो तो दूसरी ओर विदेशों विशेषकर एशियाई देशों से लौह-अयस के पर्याप्त मात्रा में आयात के लिए व्यापारिक समझौते कर रहा है। भारत, मलाया व आस्ट्रेलिया से जापान ने इस प्रकार के समझौते किए हैं। भारत के मध्य प्रदेश में मिली नई लौहे की खानों से लौह-अयस विशाखापत्तम बंदरगाह द्वारा जापान को निर्यात की जाती है। इसके परिवहन के लिए एक नया रेल मार्ग खान क्षेत्रों से बंदरगाह तक बिछाया गया है। समझौते के अनुसार आस्ट्रेलिया प्रति वर्ष जापान को 2 मिलियन टन कच्ची धातु सप्लाई करेगा। अभी हाल में (27 अक्टूबर 1972) जापान का चीन से जो व्यापारिक समझौता हुआ है उसके अनुसार इस बात की बहुत संभावनाएँ हैं कि जापान चीन से कोकिंग कोयले का आयात करेगा।

परम्परागत रूप से तो जापान में लौह को गलाकर औजार व हथियार बनाने का कार्य पहले भी होता था परन्तु आधुनिक इस्पात उद्योग का शोषण मेजी पुन रोत्थान के बाद 1887 में उत्तरी जापान के कामेशी नगर में स्थापित की गई प्रथम प्रवात-भट्टी से हुआ। तीन साल बाद 1890 में योकोमुका के नौ सेना हथियार निर्माण केंद्र में प्रथम खुली भट्टी चालू की गई। अगले वर्ष ही ब्यूशू के याबाता नामक स्थान पर एक विशाल इस्पात का कारखाना स्थापित किया गया। यह जापान का सर्वोत्कृष्ट प्रथम कारखाना था।

इसके निर्माण में पूरा पैसा सरकार का लगा। पूरा नियंत्रण इस पर सरकारी था। 'इम्पीरियल स्टील वर्क्स' नामक इस कारखाने का उद्देश्य हथियारों का निर्माण करना था। 1914 में प्रथम विद्युत् युद्ध छिड़ गया। अमेरिका और यूरोपियन देश युद्ध में रत हो गए और इस्पात व हथियारों की माँग बढ़ी। मुनाफ़े की भारी दरों को देख कर जापानी उद्योगपतियों ने निजी क्षेत्र में इस्पात के कारखाने स्थापित किए। युद्धोपरांत भी इस्पात उद्योगों की विकास गति में कोई अंतर नहीं आया क्योंकि क्षतिपूर्ति व परिवहन के विकास के साथ-साथ विश्व भर में इस्पात की माँग दिन प्रतिदिन बढ़ी तेजी से बढ़ती जा रही थी।

1934 में सरकारी संस्थान 'इम्पीरियल स्टील वर्क्स तथा निजी क्षेत्र के 6 कारखानों को मिलाकर 'जापान लौह एवं इस्पात कम्पनी' की स्थापना की गई। यह कम्पनी एक तरह से अर्द्ध सरकारी संस्था की जिम्का अगले 16 वर्षों तक जापान के सम्पूर्ण लौह इस्पात उद्योग पर अधिकार रहा। 1950 में यह संस्था भंग कर दी गई। गारे इस्पात कारखानों का कम्पनियों में समूह-बद्ध कर दिए गए। प्रथम, याबाता लौह इस्पात कम्पनी द्वितीय, फूजी लौह इस्पात कम्पनी। अगले दशक (1950-60) में चार विशाल कारखाने और स्थापित किए गए। इस प्रकार उक्त दोनों कम्पनियों तथा नव स्थापित चारों कारखानों का जापान के इस्पात क्षेत्र पर पूरा-पूरा अधिकार है। ये बड़े छ कहलाते हैं। इन कारखानों में खुली तथा प्रवात दोनों प्रकार की भट्टियाँ हैं। खुली भट्टियों में ही जापान का अधिकांश पिग आयरन (90% से अधिक) तैयार किया जाता है। क्रूट इस्पात प्रवात भट्टियों में बनाया जाता है। पिछले दशक (1960-70) से विद्युत्-भट्टियों का भी उपयोग किया जाने लगा है।

### प्रधान लौह-इस्पात केन्द्र

मध्यवर्ती हासू एवं देन के दक्षिणी-पश्चिमी प्रदेश या दूसरे शब्दों में उद्योग शृङ्खला पिग आयरन के 81.4 प्रतिशत उत्पादन के लिए उत्तरदायी है। क्षेत्रीय आधार पर, पाँच प्रादेशिक केन्द्र उल्लेखनीय हैं जो मिलकर देश में कुल उत्पादित पिग आयरन का लगभग 95% भाग उत्पादित करने हैं। ये हैं—उत्तरी क्यूशू में वीटा क्यूशू (33.4 प्रतिशत) चिकी मैदान में हासिन (24.2 प्रतिशत) काटो मैदान में केइहिन (22.4 प्रतिशत) पूर्वी तोहोक्कु में कामैसी (5.1 प्रतिशत) एवं होक्को के मुरोरा (9.1 प्रतिशत)। इनमें अंतिम दो औद्योगिक पेटों से बाहर है। क्षेत्र 6 प्रतिशत पिग आयरन विपरीत रूप में छोटी छोटी भट्टियों में विद्युत् भट्टियों के माध्यम से तैयार किया जाता है।

पिग आयरन की तरह क्रूट स्टील एवं इस्पात के विविध उत्पादन भी मुख्य रूप से औद्योगिक पेटों में ही विद्यमान हैं जहाँ से इनके कुल उत्पादन का लगभग प्रमश 88.5 प्रतिशत एवं 90.6 प्रतिशत भाग आता है। इससे जापान के दक्षिणी पश्चिमी भाग के बाजारी महत्व का मान होता है। वस्तुतः जिन केन्द्रों में पिग आयरन उत्पादित होता है उन्हीं में इस्पात भी तैयार किया जाता है परन्तु उत्पादन प्रतिशत में अंतर है। यथा

उत्तर के दोनो केन्द्र (कामेशी एव मुरोरा) पिग धायरन का 14.2 प्रतिशत भाग उत्पादित करते हैं परन्तु इस्पात का प्रतिशत इनका 85 ही है। यह इन तथ्य का सबेत है कि यहाँ से दक्षिण के क्षेत्रों को पिग धायरन जलयान, मशीन, यन्त्रादि के निर्माण के लिए भेज दिया जाता है। उत्तरी क्यूशू के केन्द्र कीटा क्यूशू की भी यही स्थिति है। इसके पिग-धायरन उत्पादन (33.4%) की तुलना में क्यूड स्टील तथा इस्पात का उत्पादन बहुत कम प्रमाणा 24 तथा 17 प्रतिशत है। इसके विपरीत हासिन एव केइहिन में पिग धायरन का उत्पादन (सम्मिलित रूप से) 46 प्रतिशत परन्तु क्यूड स्टील का 57.6% एव इस्पात की वस्तुओं का 62.2 प्रतिशत होता है। औद्योगिक पटी से बाहर के कारखानों में केवल 9% क्यूड इस्पात एव 15% इस्पात वस्तुओं का उत्पादन होता है।

जापान के उक्त पाँचों प्रधान पिग धायरन इस्पात केन्द्रों के विकास के पीछे अलग-अलग कारण रहे हैं। कीटा क्यूशू, कामेशी एव मुरोरा का विकास म्यानीय बच्चे मालों के आधार पर हुआ है। मुरोरा को निक्टवर्ती इसीनारी कोयला क्षेत्र से कोयला एव पास से ही कुछ घटिया विस्म के लौह-अयस की मुविधा प्राप्त है। कामेशी के पास देश की सबसे महत्वपूर्ण कोकिंग कोयले की खाने है। इसी प्रकार कीटा क्यूशू उत्तरी क्यूशू के चिकूहो कोयला क्षेत्र से पर्याप्त कोकिंग कोयला प्राप्त कर लेता है। यदरगाह की मुविधा से अच्छी विस्म का लौह-अयस भी आयात कर लेता है। इसीलिए कीटा क्यूशू में जापान के अन्य केन्द्रों की अपेक्षा सस्ता पिग धायरन तैयार होता है। इन तीनों केन्द्रों के विपरीत दोनो-हासिन एव केइहिन का विकास बाजारी माँग के आधार पर हुआ है। ये दोनो प्रमाणा उत्तरी क्यूशू तथा जोवन (टोक्यो के उत्तर में) से तटवर्ती जल-यातायात द्वारा कोयला की पूर्ति करते हैं। यह पूर्ति भासिक ही होती है ज्यादातर भाग विदेशों से आयात किया जाता है।

पिछले दशकों में बच्चे मालों के आधार पर विकसित तीनों केन्द्रों की अपेक्षा बाजारी माँग पर आधारित दोनो (अन्तिम दोनो) केन्द्रों ने तेजी से प्रगति की है। 1926 में प्रथम तीनों कारखाने लगभग समस्त पिग धायरन एव 71 प्रतिशत इस्पात के लिए उत्तरदायी थे। अनेला उत्तरी क्यूशू क्षेत्र देश का 80-85 प्रतिशत पिग धायरन एव दो तिहाई क्यूड इस्पात तैयार करता था। पिछले दशकों में स्थिति बदली। आज ये तीनों केवल 45% पिग एव 34% क्यूड इस्पात तैयार करते हैं। इनके विपरीत बाजारी माँग पर विकसित हासिन एव केइहिन के इस्पात केन्द्र जो 1926 में जरा भी पिग धायरन तैयार नहीं करते थे आज लगभग 41% भाग प्रस्तुत करते हैं। इसी प्रकार क्यूड स्टील का उत्पादन प्रतिशत 28 से बढ़ कर 58 हो गया है। स्पष्ट है कि इस आधारभूत धातु उद्योग को भी बच्चे मालों की अपेक्षा बाजारी माँग ज्यादा प्रभावित करती है।

उपर्युक्त प्रमुख इस्पात केन्द्र हैं परन्तु वितरण के सही स्वरूप को देखने के लिए क्षेत्रीय स्तर पर अध्ययन करना ज्यादा उपयोगी होगा। इस उद्योग को निम्न 5 क्षेत्रों में समूहबद्ध किया जा सकता है।

उत्तरी क्यूशू क्षेत्र—यहाँ जापान के सबसे पुराने लौह इस्पात के कारखाने विद्यमान हैं। यही, याबाता नगर में सर्व प्रथम (1887) प्रवात भट्टी स्थापित की गई। इसी नगर में तीन वर्ष पश्चात् 'इम्पीरियल स्टील वर्क्स' स्थापित किया गया। बाद के दशकों में मीजी एव वाकामत्सू आदि नगरों में इस्पात के कारखाने स्थापित किए गए। कोटा-क्यूशू इस क्षेत्र का सबसे बड़ा पिग आयरन, इस्पात केन्द्र है। इस क्षेत्र में इस उद्योग के विकास में चिकूहो से प्राप्त कोयला, अर्द्धे बदरगाह (नागामाकी, मीजी, वाकामत्सू) होने से विदेशों से लौह अयस्क के आयात की मुक्ति आदि तत्व प्रमुखतः सहयोगी रहे हैं। यह क्षेत्र देश के लगभग 40% पिग आयरन एव 30 प्रतिशत ब्रूड इस्पात के उत्पादन के लिए उत्तरदायी है।

टोक्यो याकोहामा क्षेत्र—वाजारी मांग, याकोहामा बदरगाह द्वारा आयात-निर्यात की मुक्ति आ एव अत्यधिक जन घनत्व—ये तीन तत्व ही इस क्षेत्र में लौह इस्पात उद्योग की स्थापना एव विकास में प्रोत्साहक तत्व रहे हैं। केइहिन सबसे बड़ा केन्द्र है जो अकेला ही जापान का लगभग 23% पिग आयरन, 29% ब्रूड इस्पात एव 32% ढाला हुआ इस्पात तैयार करता है। केइहिन के अतिरिक्त लोहे के कारखाने सुम्बो, फावासाकी तथा चीवा भी में भी हैं। केइहिन का कारखाना एक तरह से टोक्यो का ही अंग है जिसके उत्थान में कच्चे मालों की अपेक्षा टोक्यो क्षेत्र में स्थित विविध प्रकार के उद्योगों द्वारा की गई इस्पात की मांग ज्यादा प्रभावकारी तत्व रहा है। टोक्यो क्षेत्र में स्थित जलयान निर्माण, ऑटोमोबाइल्स, लोको विद्युत-यन्त्र तथा मशीनरी उद्योगों को भारी मात्रा में इस्पात की आवश्यकता निरन्तर बनी रहती है। थोड़ा बहुत कोयला उत्तर में स्थित जोवन से प्राप्त हो जाता है, अथवा अचिकाग कोकिंग कोयला एव लौह-अयस्क टोक्यो-याकोहामा बदरगाहों द्वारा आयात किए जाते हैं।

ओसाका-हूपूगो क्षेत्र—ऊपर उल्लेखित क्षेत्रों की तरह इस क्षेत्र में लौह इस्पात उद्योग के विकास के पीछे भी वाजारी मांग प्रधान तत्व रहा है। किकी के मैदान में विकसित इस औद्योगिक क्षेत्र में विविध उद्योग—वस्त्र, लोको, मशीनरी आदि स्थित हैं जिन्हें इस्पात, पिग आयरन की अपेक्षा ब्रूड इस्पात की वस्तुओं (ढाला इस्पात) पर ज्यादा जोर देते हैं। हाशिग सबसे बड़ा इस्पात-केन्द्र है। इसके अतिरिक्त फूजी, आमागामाकी तथा हिरोहिमा में भी लौह के कारखाने हैं। गठंर, तार व अन्य छोटी चीजें बनाने वाली लौह फैक्ट्रीज तो यहाँ अनेक हैं। कच्चे माल विदेशों में आयात करने पड़ते हैं। कोकिंग कोल अथवा आधिक रूप में उत्तरी क्यूशू (चिकूहो) से आ जाता है। पिग आयरन, ब्रूड एव ढाले हुए इस्पात के उत्पादन में यह लगभग टोक्यो क्षेत्र के बराबर है।

कार्मदी क्षेत्र—तोहोक्वु यानी उत्तरी हाबू के पूर्वी भाग में स्थित इस क्षेत्र के इस्पात कारखानों के उत्थान में स्वदेशी कच्चे मालों का प्रेरणात्मक सहयोग रहा है। स्थानीय भोगदा तथा घरासे की खानों से कोकिंग कोयला, कुंजी एव सैदाई और कनी आवश्यकता पड़ने पर हीकेटा से भी लौह अयस्क प्राप्त कर लिया जाता है। स्थानीय खानों का विद्-



निम्न कोयला चूक कोक बनाने के लिए बहुत ज्यादा उपयुक्त नहीं है अतः बाहर से कोकिा कोयला आयात कर लिया जाता है। इन उद्देश के लिए कारखानों को रेल द्वारा बदराहों में जोड़ा गया है। कोकिा कोयला सम्बन्धी परेशानी से बचने के लिए पिछले दशक से इन क्षेत्र में विद्युत मशीनों का प्रचलन बढ़ चला है। यह मन्ना भी पड़ता है क्योंकि निकटवर्ती जनविद्युत केन्द्रों में सन्धी शक्ति प्राप्त हो जाती है। कामेगाँ स्वयं बड़ा इस्पात केन्द्र है। क्षेत्र की सारी लौह इस्पात इकाइयाँ निम्नकर जापान का लाभ 6% पित्त आभरण एवं 3% इस्पात करती हैं।

मोरारा क्षेत्र—वैनिगी, मोचारा तथा सापोगे आदि इन क्षेत्र के प्रधान केन्द्र हैं। होकेजो के दक्षिण में म्यिन यह क्षेत्र औद्योगिक पट्टी से बाहर के इस्पात उत्पादक केन्द्रों में सर्वाधिक महत्वपूर्ण है जो जापान का लाभ 10% पित्त आभरण एवं 6% इस्पात तैयार करता है। इनके विकास में भी स्थानीय कच्चे मान प्रोत्साहक रहे हैं। इन क्षेत्र के कारखाने कोयला ईंधनार्थ एवं लौह-अयन मोरारा तथा कुनचन की खानों में प्राप्त करते हैं।

### वस्त्रोद्योग :

मेजो पुनरोत्थान के बाद जापान में जब औद्योगिक लहर व्याप्त हुई तो वस्त्रोद्योग आधुनिक स्तर पर विकसित होने वाला प्रथम उद्योग था। प्रथम विश्व युद्ध में यूरो-पियन देशों, विशेषकर ब्रिटेन के युद्धरत हो जाने से जापानी वस्त्रों की माँग तेजी से बढ़ी। 1920-30 में जब औद्योगिक देशों के विभिन्न उद्योग विश्वव्यापी मंदी से पीड़ित थे तब समय भी जापान का वस्त्रोद्योग उल्लस था। इनमें कुन उद्योग-स्तन श्रमिकों का एक चौथाई भाग लगा था। पिछले 3-4 दशकों में भारी उद्योगों जैसे धातु, रसायन तथा मशीन निर्माण आदि की तरफ ज्यादा ध्यान केन्द्रित होने के फलस्वरूप निम्नदेह वस्त्रोद्योग में ह्रास हुआ है। पिछले दशक (1960-70) में सभी प्रकार के वस्त्रों का उत्पादन मुख्य कुन राष्ट्रीय उत्पादन का केवल 11.1 प्रतिशत था। संवत्न श्रमिकों का प्रतिशत भी घटकर 15.3 रह गया। लेकिन निर्यात में अभी भी वस्त्रों का महत्वपूर्ण स्थान है। मशीनों को छोड़ कर वस्त्रों का निर्यात-मूल्य सर्वाधिक (लाभ 23 प्रतिशत) है।

द्वितीय विश्व युद्ध औद्योगिक दिनों की बरानी हुई परिस्थितियों ने इन उद्योगों को बहुत प्रभावित किया। युद्ध में अनेक निम्न क्षतिग्रस्त हो गई। युद्धोत्तर दिनों में विश्व का राजनैतिक मानचित्र बदला। एशिया तथा अफ्रीका के अनेक कठिन उत्पादक देशों ने अपनी स्वयं की मशीन निर्माण स्थापित की। औद्योगिक देशों में कुचिन मशीनों का प्रचलन एवं उत्पादन बड़ी तेजी से बढ़ा। रेशम की माँग विश्व बाजारों में विशेषकर अफ्रीका में कम हो गई। जापानी स्थान के अनेक प्रतिद्वन्दी हो गए। ऐसी परिस्थितियों में युद्धोत्तर दिनों में पूर्ण पुनर्मादन, शक्ति एवं विकास होने हुए भी जापान को अभी अनेक निम्न बन्द कर देनी पड़ी। कुछ भागड़ों में यह परिवर्तन स्पष्ट हो जा चला है।

युद्ध पूर्व दिनों में जापान में 13 मिलियन तंतुएँ कार्पेट के युद्ध पदचाल केवल 27 मिलियन ही कार्पेट हो सके। अगले वर्षों में बिनास की पूर्ण परिस्थितियाँ होने के बावजूद यहाँ 8 मिलियन (1965) से ज्यादा तंतुएँ कार्पेट नहीं किए जा सके। 1936 में जापान का रियान वस्त्रोत्पादन विश्व में सर्वाधिक था। युद्धोत्तर दिनों में यह केवल 30% ही रह गया। यद्यपि इसमें भी पुनर्संगठन किया गया है लेकिन वर्तमान मात्रा युद्ध पूर्व स्तर से बहुत कम है।

पिछले दो दशकों (1950-70) में एक और परिवर्तन वस्त्रोद्योग में हुआ है। इन वर्षों में प्राकृतिक रेशों के बजाय रासायनिक विधियों से तैयार किए गए कृत्रिम रेशों पर ज्यादा ध्यान केन्द्रित किया गया है। युद्ध पूर्व दिनों में प्राकृतिक और कृत्रिम रेशों का उत्पादन अनुपात 80:20 था जो वर्तमान में 50:50 है। इसके कई कारण हैं। प्राकृतिक रेशा बनाने के लिए जापान को रेशम के अनिश्चित सभी कच्चे माल (बपास, ऊन, लिनेन) आयात करने पड़ते हैं जब कि रासायनिक विधियों से तैयार किए जाने वाले इन वस्त्रों के लिए सारा कच्चा माल (कोयला, लकड़ी, घास) देश में ही मिल जाता है। इनमें क्षति की ही ज्यादा आवश्यकता होती है जो देश में पर्याप्त (असंविद्युत के रूप में) है। फिर यह भी सत्य है कि प्राकृतिक रेशों के बजाय कृत्रिम रेशों से बने इन वस्त्रों की मांग भी ज्यादा है। यहाँ तक कि आजकल शुद्ध रेशम की अपेक्षा कृत्रिम रेशम (रियान) की मांग ज्यादा है।

सभी प्रकार के वस्त्रों के सम्मिलित उत्पादन के दृष्टिकोण से जापान के दो केन्द्र बड़ाहासिन तथा चुकयो सर्वाधिक महत्वपूर्ण हैं जो मिलकर देश के लगभग 62-63 प्रतिशत वस्त्रोत्पादन के लिए उत्तरदायी हैं। इनमें से प्रत्येक केन्द्र 30% से अधिक वस्त्र उत्पादित करता है। तीसरा केन्द्र काटो का औद्योगिक क्षेत्र है जो लगभग 11-12% उत्पादन प्रस्तुत करता है। अन्य केन्द्रों में निगीता, टोयामा, ईशीकावा-फूकुई के औद्योगिक क्षेत्र (सभी जापान सागर तट पर) शिजुओका प्रीफैक्चर (तोकाई में), चुगोकू तथा उत्तरी शिकोकू के औद्योगिक क्षेत्र (भीतरी सागर के सीमावर्ती) तोहोकू के दक्षिणी प्रीफैक्चर्स तथा तोमान के उच्च बेसिन में स्थित उद्योग केन्द्र उल्लेखनीय हैं।

### सूती वस्त्रोद्योग

युद्ध पूर्व के दिनों में सूती वस्त्रोद्योग जापान के अग्रणी उद्योगों में से था जिसे यौद्धिक क्षति और बदली हुई परिस्थितियों के कारण युद्ध पूर्व धरम स्तर के 80 प्रतिशत पर ला कर ही सीमित कर दिया गया है, यद्यपि आज भी जापान विश्व के अग्रणी सूती वस्त्र व्यवसायी देशों में से एक है। तंतुओं, कपों की सख्या एवं उत्पादन की दृष्टि में आज भी जापान एशिया में दूसरे (भारत के बाद) तथा विश्व में चौथे स्थान पर है। निर्यात में यह एशिया में प्रथम है।

जापान में प्रथम सूती मिल 1862 में क्यूू द्वीप के कोगोशिमा नामक स्थान पर खोली गई। अगले दशक में सरकारी प्रोत्साहन पाकर अनेक स्थानों पर मिलें खोली गईं ये सफलता पूर्वक चली भी, परन्तु कुल मिला कर प्रगति धीमी थी। वास्तविक विकास प्रथम युद्ध से लेकर द्वितीय विश्व युद्ध की शुरुआत तक के दिनों में हुआ। इस क्रांति के प्रारम्भिक दशक तक ब्रिटेन विश्व में सर्वाधिक सूती वस्त्र उत्पादन एवं निर्यात करने वाला देश था। प्रथम विश्व युद्ध में ब्रिटेन के फँस जाने से जापान को एशिया एवं अफ्रीका के बाजार खाली मिल गए। हमारे स्वयं जापान भी ब्रिटेन की तरह विश्व शक्ति बनने के स्वप्न देखने लगा था अतः अपने व्यापार एवं उद्योगों को हर कीमत पर बचाने के लिए प्रयत्नशील था। भाग्य साथ था। परिणाम यह हुआ कि स्वयं यूरोप के देशों में जापान के वस्त्र व अन्य औद्योगिक उत्पादन जाने लगे।

इन सब परिस्थितियों ने मिलकर जापान के सूती वस्त्रोद्योग में क्रांति ला दी। इन दिनों अद्वितीय गति से वृद्धि हुई। युद्ध से कुछ पूर्व यानी 1912 के बाद का एक भी वर्ष ऐसा नहीं बीता जिसमें जापान के कोई सूती मिलें न खुली हों और यह क्रम 1934-35 तक लगातार चला। तत्कालीन और वर्षों की सख्या में तीव्र गति से वृद्धि हुई। यथा, 1912 में 147 मिल थीं जा बढ़कर 1933 में 267 हो गईं। इसी अवधि में तत्कालीन सूती सख्या 21 मिलियन से बढ़कर 9 मिलियन हो गई। ये घाँकड़े केवल मुख्य जापान (चारों द्वीपों) के हैं। इनके अतिरिक्त शार्पाई एवं मचूरिया (उम समय जापानी अधिकार में) में भी लगभग 2 मिलियन तत्कालीन काय कर रहे थे। 1935 यहाँ के सूती वस्त्रोद्योग का चरमोत्कर्ष का वर्ष था जब 300 मिलों में 13 मिलियन तत्कालीन काय कर रहे थे। इन वर्षों का उत्पादन 3330 मिलियन वर्ग मीटर कपड़ा तथा 640 कि० ग्राम सूत था। उल्लेखनीय तथ्य यह है कि सूती वस्त्र व्यवसाय का यह सारा ढाँचा आयात की गई रूई पर निर्भर था जो भारत व सं० रा० अमेरिका से आती थी।

निम्नवर्तमानकीय कार्य कुशलता, व्यापारिक नीतियाँ एवं विश्व की परिस्थितियाँ पर्याप्त सीमा तक इसके विकास के लिए उत्तरदायी थी परन्तु भौगोलिक वातावरण का सहयोग भी उल्लेखनीय है। वस्तुतः भौगोलिक तत्वों ने अनुकूल परिस्थितियाँ प्रस्तुत कर के मानव-निर्देश की प्रक्रियात्मकता में प्रोत्साहक सहयोग दिया। इस दृष्टि से जापान की द्वीपीय स्थिति, भारी जलवायु, कटा-फटा तट एवं जलविद्युत की पर्याप्त संभावनाओं का सदुपयोग वाछनीय है। भारी जलवायु सूती वस्त्रोद्योग के लिए आवश्यक है क्योंकि शुष्क जलवायु में धागा जल्दी टूटना है। जापान जैसे देश में सूती वस्त्र जैसे उद्योग के विकास के लिए यह आवश्यक है कि रूई के आयात तथा तैयार माल के निर्यात की तुरन्त व्यवस्था हो। यहाँ की मिलों में प्रयोगित रूई विदेशों से आयात की हुई होती है। अगर तैयार कपड़ा पहा रहता है तो रूई की कीमत पर ब्याज बढ़ता है और अगर रूई का आयात समय से नहीं होता तो मिलें बन्द रहती हैं। इस प्रकार आयात निर्यात की उचित व्यवस्था आवश्यक है। और इस सुविधा की यहाँ के प्राकृतिक बंदरगाहों, जो तट के कटे-फटे होने

के मुखद परिणाम हैं, ने प्रदान किया है। छोटी-छोटी तीव्रगामी भरने बनाती नदियों ने जलविद्युत के रूप में शक्ति की असीमित सम्भावनाएँ प्रस्तुत की हैं। एशिया के पूर्व में स्थित होने से जापान को एशिया के अर्द्ध विकसित देशों के बाजारों की सुविधा प्राप्त रही है। बर्मा, द० कोरिया, फ़िलीपीन्स, ताइवान, हाँगकाँग, सिंगापुर, मलाया आदि देशों ने जापानी वस्त्रों के लिए विशाल बाजार प्रस्तुत किए। प्रसात महासागर के द्वारा जापान अमेरिका से जुड़ा है, जहाँ से पयाप्त मात्रा में कपास आती रही। इस प्रकार प्राकृतिक सत्वा का भी सूती वस्त्रोद्योग के विकास में उल्लेखनीय सहयोग रहा।

द्वितीय विश्व युद्ध जापानी सूती वस्त्रोद्योग के लिए मोड़ का समय मिट्ट हुआ। युद्ध में क्षति हुई। मिल्ने बन्द हो गई। अनेक बर्बाद हो गई। भारत और स० रा० अमेरिका से रुई आना बन्द हो गया। इधर देश में यौद्धिक सामग्रियों के उत्पादन की ओर ज्यादा ध्यान केन्द्रित किया गया। परिणाम यह हुआ कि युद्धोत्तर दिनों में केवल 27 मिलियन तकुरे एव 15 लाख कर्चे ही सक्षम थे। उत्पादन 20% रह गया। पुनर्मगटन और पुनर्विक्रम के प्रयत्न किए गए। 1954 में जाकर हालत कुछ सुचरी। वर्तमान में यहाँ लगभग 85 मिलियन तकुरे कार्यरत हैं। 1968 में यहाँ 2,74½ मि० वर्ग मीटर बन्ध तैयार हुए। इसकी तुलना 1935 के उत्पादन (3330 मि० वर्ग मीटर) से की जा सकती है। आंकड़ों से स्पष्ट है कि यहाँ मिल्ने, तकुरो तथा कर्चों की सख्या एव उत्पादन में कमी आई है। इसका कारण जापान में क्षमता का अभाव नहीं बरन् विश्व की बढ़ती हुई परिस्थितियाँ हैं और इन परिस्थितियों (भारत का प्रतिद्वन्दी होना, लैटिन अमेरिका में स० रा० अमेरिका का कपड़ा आना, अफ्रीकी देशों में मिल्ने की स्थापना आदि) में यह जापानी नीति एव पूंजीपतियों की दूरदर्शिता ही है कि उन्होंने उत्पादन को सीमित कर लिया। ब्रिटेन की तरह यहाँ भी अब सुपर फाइन कपड़ों के उत्पादन पर ही ज्यादा ध्यान केन्द्रित किया जा रहा है क्योंकि इनकी माँग अभी भी है। मिश्र, यूगाडा, हिंदेशिया, कीनिया आदि अनेक देशों, जिन्होंने इस क्षेत्र में अभी अभी प्रवेश किया है, में सुपर फाइन कपड़े तैयार नहीं होते।

जापान में सूत की कटाई प्रायः बड़ी मिल्ने में की जाती है परन्तु बुनाई का कार्य बड़ी मिल्ने एव मध्यम तथा छोटे प्रकार की फैक्ट्रियों में भी किया जाता है। बहुत सी तो इनमें कुटीर स्तर पर चलाई जाती हैं। क्षेत्रीय दृष्टि से चुक्यो तथा बेइहासिन सर्वाधिक महत्वपूर्ण हैं। अय में काटो, गिजूओका, तोयामा, निगीता, फुकुओका तथा कुमामोटो (अंतिम दोनों अलग पश्चिमी एव उत्तरी क्यूशू में) उल्लेखनीय हैं। केन्द्रों में ओसाका, कोबे, नगोया, टोक्यो, निशावाकी तथा याकोहामा प्रधान हैं। ओसाका जिसे 'पूर्व का मैनचेस्टर' कहा जाता है सर्वाधिक उत्पादन करता है। वहाँ अनेके नगर में जापान के एक चौथाई तकुरे विद्यमान हैं। मध्यम ओसाका प्रांत ही सूती वस्त्रोद्योग में अग्रणी है जो जापान का एक तिहाई (34%) सूती बन्ध उत्पादिता करता है। ओसाका के अनिरिक्त यहाँ अय कई केन्द्र हैं जिनमें वाकायामा, विशीवादी, सवाई तथा नारा

उल्लेखनीय है। दूसरा नम्बर ह्यूगो प्रात का माता है जहाँ के बोवे, आनागासाकी तथा निशावाकी नगरो की गिनती देश के महत्वपूर्ण सूती वस्त्र केन्द्रो मे की जाती है।

### रेशमी वस्त्रोद्योग :

सूती वस्त्रोद्योग की तरह रेशमी वस्त्रोद्योग का भी पिछले दशको मे ह्रास हुआ है। युद्ध पूर्व बर्यो मे जापान विश्व का 85% से अधिक रेशम तैयार करता था। यहाँ के निर्यात मे लगभग 30-35% भाग रेशम द्वारा ही प्रस्तुत किया जाता था। रेशम उत्पादन एव विश्व बाजारो मे इसकी खपत का चरमोत्कर्ष 1905 से लेकर 1934 तक रहा। इस अवधि मे जापान का रेशम व्यवसाय पाच गुना हो गया था। अमेरिका जापानी वच्चे रेशम एव रेशमी वस्त्रो का बहुत बड़ा ग्राहक था। 1934 के बाद इसमे ह्रास के लक्षण दिखाई देने लगे। ह्रास के कई एक कारण थे। यथा, विदेशी बाजारो मे असली रेशम की माँग कम हो गई। कृत्रिम रेशम (रैयान) व रासायनिक विधियो से बने वस्त्रो ने सस्ती कीमत का होने के कारण विश्व बाजारो पर क्रमशः अधिकार कर लिया। यहाँ तक कि स्वयं जापान मे इनका प्रचलन बड़ी तेजी से बढ़ा। अमेरिका मे भी कृत्रिम वस्त्रो के विकास के साथ प्राकृतिक रेशो की माँग कम होती गई। फिर द्वितीय विश्व युद्ध छिड़ गया। जापान के बाजार छिन गए, मिलें बर्बाद हुई और शहत्त मे लगी बहुत सी भूमि को खेतो मे परिवर्तित किया गया। कुछ अन्य देशो जैसे इटली (पोवेसिन) स० रा० अमेरिका (कैलीफोर्निया) तथा कई एशियाई देशो मे भी रेशम का उत्पादन किया जाने लगा। हालत यह हो गई कि युद्धोत्तर दिनों में रेशम की निर्यात मात्रा युद्ध पूर्व से केवल एक तिहाई ही रह गई। उत्पादन भी बाद के बर्यो मे जाकर बड़ा परन्तु युद्ध पूर्व स्तर के आधे से ज्यादा न हो सका।

सूती वस्त्रोद्योग के ह्रास का स्पष्ट चित्रण 1930 और 1939 के आँकड़ो की तुलना करने पर हो जाता है। 1930 में यहाँ 714,000 चो भूमि मे शहत्त के वृक्ष खडे थे, कुबून उत्पादन 334 मिलियन कि० ग्राम था एव छोटे-बड़े सभी मिलकर फिलेचर्स की सख्या 418,402 थी। जबकि 1939 मे शहत्त क्षेत्र 550,000 चो, कुबून उत्पादन 196 मिलियन कि० ग्राम एव फिलेचर्स की सख्या 239,000 थी। युद्धोत्तर दिनों मे भी उत्पादन कोई खास नहीं बढ़ा है। इस घटाव का कारण जापान मे क्षमता का अभाव नहीं बरन् बढ़ती हुई परिस्थितियाँ (उपरोक्त उल्लेखित) हैं। जहाँ तक विश्व मे स्थिति का प्रश्न है जापान आज भी सर्वाधिक रेशम और रेशमी वस्त्र तैयार करने वाला देश है। दुनिया का लगभग तीन चौथाई प्राकृतिक रेशम यहाँ तैयार किया जाता है। विदेशी मुद्रा अर्जन की दृष्टि से भी रेशम वस्त्रोद्योग महत्वपूर्ण है। जितना रेशम और रेशमी वस्त्र तैयार होने हैं उनका लगभग 60% निर्यात कर दिया जाता है। 1950-70 के दो दशको मे एक प्रवृत्ति देखने मे आई है कि वच्चे रेशम की निर्यात मात्रा में तो थोड़ी सी ही वृद्धि हुई है परन्तु तैयार रेशमी वस्त्रो माग तेजी से बढ़ी है। इनका निर्यात मात्रा लगभग दुगुनी हो गई है। 1968 मे जापान ने 189 मिलियन वर्ग मीटर रेशमी वपदा तैयार किया।

रेशम वस्त्रोद्योग वस्तुतः जापान का अपना निजी उद्योग है जो यहाँ सदियों से कुटीर उद्योग के रूप में चला आ रहा है। यहाँ के किसान शहतूत के वृक्षों पर रेशम के कीड़े पालने का कार्य सह-उद्यम के रूप में वर्षों से करते आए हैं। यहाँ के 40% किसान किसी न किसी स्तर के रेशम व्यवसाय में सलगन हैं। बड़े उद्योगों में सभवतः यही एक ऐसा उद्योग है जो पूर्णतः जापान के अपने देशी साधनों पर निर्भर है। रेशम की विदेशों में माग, कुशल श्रमिकों की पर्याप्तता एवं व्यवसाय के उचित संगठन का जितना सहयोग इस व्यवसाय के विकास में है उतना या उससे कहीं अधिक प्रेरणात्मक सहयोग भौगोलिक वातावरण का है। संक्षेप में वे तत्व जो रेशमी वस्त्रोद्योग के विकास में सहायक सिद्ध हुए हैं इस प्रकार हैं— 1 जापानी द्वीपों की शीतोष्ण आर्द्र जलवायु शहतूत के वृक्ष के लिए बड़ी अनुकूल है। 2 जलवायु में आर्द्रता के कारण धागे टूटने का डर कम रहता है। 3 शहतूत का वृक्ष इस प्रकार का होता है जिसे लगाने में सिचाई, मिट्टी, घासतल सम्बन्धी कोई कठिनाई नहीं होती। जापानी द्वीपों के अधिकांश मध्यवर्ती भाग पर्वत-पठारों द्वारा घिरे होने के कारण असमान घासतल के हैं जिनका वृषि के लिए कोई उपयोग नहीं हो सकता। मिट्टी की पत भी बड़ी पतली है, उपजाऊ भी नहीं है। इन भागों में शहतूत का वृक्ष बड़ी आसानी से पनपता है। इसकी ज्यादा देखभाल की भी जरूरत नहीं। बहुत से भागों में शहतूत स्वामाविक रूप से ही उग आते हैं। 4 इस उद्योग में बहुत ज्यादा पूँजी की जरूरत नहीं अतः जापानी किसान सदियों से सह-उद्यम के रूप में अपने खेतों में ही करते आए हैं। उन्हें परम्परागत कुशलता भी प्राप्त है। खेतों के बीच-बीच में ही छोटी-छाटी इकाइयों में कटाई बुनाई का कार्य भी होता रहा है। 5 जापानी लोग अपनी नफासत के लिए प्रसिद्ध रहे हैं अतः विदेशों के अनिच्छित देश में भी रेशमी वस्त्रों की माँग रही है। 6 कुल मिलाकर यह एक बड़ा कोमल और धैर्य पूर्वक करने का व्यवसाय है जिसे कुशलता पूर्वक करने में जापानी महिलाओं ने परम्परागत विधिप्रतिता प्राप्त कर ली है।

जापान का रेशमी वस्त्रोद्योग इस दृष्टि से अनोखा है कि इसका आधा सा काय खेतों में और आधा कारखानों में किया जाता है। कीड़ों को शहतूत की पत्तियों पर पालना उड़े बड़ा करना, कुकून विकसित करना, कुकून से धागा निकालना आदि सभी कार्य खेतों में किसान परिवारों द्वारा किये जाते हैं। अतः इस व्यवसाय को अध्ययन की सरलता के लिए तीन स्तरों—कुकून उत्पादन, रेशमी धागे की कटाई तथा रेशमी वस्त्रों की बुनाई पर देखा जा सकता है।

प्राकृतिक रेशम वस्तुतः उस लसलसे पदार्थ से बनता है जिसे 'बॉमोकिजमू' नामक कीड़ा अपने मुँह से निकालता है। जापानी किसान लाखों की संख्या में इन कीड़ों को पालते हैं। प्रायः इन कीड़ों के नर और मादा के सैकड़ों जोड़े खरीदे जाते हैं और छोड़े ही दिनों में उन्हीं में लाखों कीड़े पैदा कर दिए जाते हैं। इनकी प्रजनन शक्ति बहुत ज्यादा होती है। एक बॉमोकिजमू मादा एक बार में 500 अण्डे देती है जो मूलतः एक पतली भिन्नी सी में लिपट रहते हैं। इन्हें धोकर साफ किया जाता है। फिर इन्हें ऐसे

स्थान पर, जहाँ तापक्रम लगभग 60-40 फ़ै० हो, साफ जमीन, चटाई, छप्पर या विशिष्ट रूप से बनाए गए बाडों में रखा जाना है। शहतूत की ताजी-ताजी पत्तियाँ इन्हें चिलाई जाती हैं जिन्हें खा-खाकर ये कीड़े बड़े होते रहते हैं। इस दौरान ये अपनी खाल भी बदल देते हैं। भ्रमिजन एक पौष्ट अण्डों की वृद्धि के लिए लगभग 10 टन पत्तियों की आवश्यकता होती है। पत्तियाँ खाकर ये 1½ से 2 इंच तक लम्बे हो जाते हैं। इस स्थिति में घाने पर प्रायः पत्तियाँ खाना छोड़ देते हैं। इनके मुँह में एक लसलसा पदार्थ निकालता रहता है जिसे घाने में अपने शरीर के चारों तरफ लपेटते रहते हैं। इस स्थिति में इन्हें कौये (कुकून) कहा जाता है। कुकून बढ़ते-बढ़ते एक मोटी गिनार का रूप ले लेते हैं।

बंसे तो कूकून उत्पादन का काय साधारण स्तर पर बहुत ज्यादा सर्दों, गर्मों एवं वर्षा को छोड़कर प्रायः सभी मौसमों में किया जा सकता है परन्तु इस कार्य के लिए सर्वाधिक उपयुक्त एवं अनुकूल मौसम बसंत का होता है। इस मौसम में दोहरा लाभ है। एक तो तापक्रम (64 फ़ै०) कुकून के लिए उपयुक्त रहता है दूसरे इन्हीं दिनों शहतूत के वृक्षों में नई पत्तियाँ आती हैं। अतः रेशम व्यवसाय के लिए यह मौसम सर्वथेष्ठ है। भ्रमिजन 43% अण्डे एवं 50% कुकून उत्पादन इस मौसम में होता है। बसंत के बाद दूसरा मौसम पनभङ्ग में भ्रमिजन 54% अण्डे तथा 48% कुकून उत्पादन किए जाते हैं।

भ्रमिजनिक क्षेत्र में इस व्यवसाय की शुरुआत रेशम के घाने निकालने से होती है। तैयार कुकूनो को गर्म पानी में डालकर भाप से कीड़ों को मार दिया जाता है। तत्पश्चात् कुकून में लिपटे हुए रेशमी घागो को धीरे-धीरे निकाल कर जोड़ा जाता है। इस प्रकार लम्बे घागो तैयार किए जाते हैं। यह सारा कार्य हाथ से बड़ी सावधानी से करने का होता है। समय पर अगर कुकून को गर्म पानी में कडाहो में न डाला गया तो कीड़ों का लिपटे हुए रेशमी घागो को काटकर बाहर उड़ जाने का खतरा रहता है। कुकून से घागो निकालने और बँटने का सारा काय उन छोटी फैक्ट्रियों में होता है जिन्हें 'फिलेचर' कहते हैं। 90% की बँटाई छोटे और मध्यम प्रकार के फिलेचरों में होती है।

एक भ्रमिजन प्रकार के फिलेचर में लगभग 100 उबालने वाले कडाह होते हैं जिसमें 120 व्यक्ति काय करते हैं। पिछले दशकों में फिलेचरों के प्रकार बढ़ाने की प्रवृत्ति देखने में आई है। बहुत से फिलेचरों वर्तमान में ऐसे हैं जिनमें कडाह 300 तथा मजदूर व्यक्ति 350 तक हैं। इनका प्रतिघात मीमित है। 5% से अधिक 250 कडाह वाले फिलेचरों नहीं हैं। बड़े फिलेचरों में घागो का स्तर गिर जाता है। फिलेचरों में प्रायः नीचे की मजिल में कडाह होते हैं और ऊपर की मजिल में वातानुकूलित कमरे जिनमें कुकून रखे जाते हैं। इन कमरों में, हवाओं के भौकों का प्रभाव नहीं हो, ऐसी व्यवस्था की जाती है। सस्ती जलविद्युत होने से सभी फिलेचरों में कुकून के लिए उपयुक्त वृद्धि तापक्रम रखना संभव हो गया है।

फिलेचर्स अधिकांशतः कुकून उत्पादक क्षेत्रों या दूसरे शब्दों में शहूत क्षेत्रों में स्थित हैं। यह उचित भी है क्योंकि कुकून जैसी नाजुक वस्तु के परिवहन में इस बात की आवश्यकता रहती है कि कहीं वे नष्ट न हो जाएँ। यही कारण है कि 40° उत्तरी अक्षांश के उत्तर में बहुत कम फिलेचर्स मिलते हैं। फिलेचर्स का सर्वाधिक केंद्रीकरण मध्यवर्ती हांगू के पर्वतीय प्रीफैक्चर्स नगानो तथा गीफू, पश्चिमी वाटो के गुमा एव सेतामा प्रीफैक्चर्स, किंकी प्रदेश के शीगा एव ओसागा प्रीफैक्चर्स में है। आइजे तथा घातुमे की खाडियों के बीच स्थित एची प्रीफैक्चर में भी अनेक फिलेचर्स केन्द्रित हैं।

रेशमी वस्त्रों की बुनाई का कार्य पूर्णतः औद्योगिक क्षेत्र का है जिसमें शुद्ध रेशमी धागे या सूती, ऊनी धागों के मिश्रण से वस्त्र बुने जाते हैं। प्रायः निर्यात किए जाने वाले रेशमी वस्त्र बड़ी मिलों में तैयार किए जाते हैं जबकि स्वदेशी उपयोग के वस्त्र हाथ-कर्मों या शक्ति-चालित कर्मों में बुने जाते हैं। वैसे आजकल सभी कर्षों शक्ति-चालित हो गए हैं। इन कर्मों में औसतन 4-5 व्यक्ति कार्य करते हैं। रेशमी एव रैयान-रेशम के मिश्रित वस्त्रों की बुनाई के सबसे बड़े केन्द्र पश्चिमी वाटो (टोक्यो, नगोया) क्षेत्र तथा जापान सागर की ओर स्थित ईशीकावा, फुकुई-टोयामा प्रीफैक्चर्स में स्थित हैं। दक्षिणी तोहोक्वू के यामागाता तथा फुकुशीमा प्रीफैक्चर्स, जापान सागर तट का निगीता तथा किंकी मैदान के न्योटो एव शीगा प्रीफैक्चर्स भी रेशमी वस्त्रों की बुनाई के लिए उल्लेखनीय हैं।

### कृत्रिम वस्त्र उद्योग

कृत्रिम वस्त्रों के उत्पादन में जापान सं० २१० अमेरिका के बाद विश्व में दूसरे स्थान पर है। देश के कुल वस्त्रोत्पादन का लगभग 40% भाग इस श्रेणी के वस्त्रों द्वारा प्रस्तुत किया जाता है। यहाँ जितने वस्त्र विदेशों को निर्यात किए जाते हैं उनमें एक तिहाई भाग इन वस्त्रों का होता है। इन वस्त्रों में सर्वाधिक महत्वपूर्ण (उत्पादन की दृष्टि से) रैयान या कृत्रिम रेशम है। प्राकृतिक रेशम होते हुए भी रैयान का विकास वस्तुतः व्यवसायिक प्रतिद्वन्दता के कारण हुआ है। जापान के रेशम वस्त्रोद्योग पर एकाधिपत्य एव विश्व में रेशम की माँग ने पश्चिमी देशों को नकली रेशम बनाने की प्रोत्साहित किया। फ्रांस में डेरडान नामक व्यक्ति ने 1891 में नैलीडोनियन ड्रव से नकली रेशम के धागे प्राप्त किए। अमेरिका में लुग्दी से रैयान बनाई जाने लगी। परिणाम यह हुआ कि सस्ती नकली रेशम के सामने महँगी असली रेशम बाजार में न टिक सकी।

रैयान की बढ़ती माँग से प्रभावित होकर जापान ने भी 1919 में अपने यहाँ यह उद्योग विकसित किया। वनों के रूप में कच्चे माल थे ही। फलतः आश्चर्यजनक गति से प्रगति हुई और 1936 में जापान रैयान के उत्पादन में प्रथम हो गया। 1940 में रैयान का घरेलू उत्पादन 125 मिलियन कि० ग्राम था। युद्ध से इस व्यवसाय को भी भारी क्षति पहुँची परन्तु 1956 में उत्पादन 1935 के स्तर पर पहुँच गया। 1961 में उत्पादन 110 मि० कि० ग्राम था। इस प्रकार उत्पादन मात्रा युद्ध पूर्व की प्राप्त कर



ली गई परन्तु विश्व प्रतिष्ठित घट गया क्योंकि इस बीच स० रा० अमेरिका, पश्चिमी जर्मनी, रूस आदि देशों ने इस क्षेत्र में काफी प्रगति कर ली है। आजकल जापान विश्व का लगभग 30% रेशम उत्पादित करके अमेरिका के बाद दूसरे स्थान पर है। परन्तु निर्यात की दृष्टि से अभी भी विश्व में प्रथम है। एशिया के गरीब लोग जो असली रेशम नहीं खरीद सकते रेशम से अपनी सन्तुष्टि करते हैं। जापान का अधिकतर रेशम इन्हीं देशों को निर्यात किया जाता है।

1968 में जापान ने 3993 मिलियन वर्ग मीटर रेशम फैब्रिकस तथा 859 मि० वर्ग मीटर रेशम स्टेपिन फैब्रिकस तैयार किए।<sup>29</sup> कृत्रिम रेशम उत्पादक केन्द्रों को चार समूहों में रखा जा सकता है। ये हैं टोक्यो, ओसाका, क्योटो तथा कनाजावा क्षेत्र।

रसायन विद्यियों से तैयार किए गए वस्त्रों नायलोन, टैरीलिन, एकीलिन आदि का जापान में बड़ी तेजी से विकास हुआ है। इनकी विकास गति तो बन्तुत 'छलांग गति' सिद्ध हुई है। 1955 से लेकर 1960 के पांच वर्षों में ही इन वस्त्रों का उत्पादन लगभग 7-8 गुना बढ़ गया है।<sup>30</sup> इनके लिए आवश्यक कच्चे माल (सुग्दी, रासायनिक पदार्थ) भी देश में प्राप्त है। यही कारण है कि इन वस्त्रों के उत्पादन में भी जापान यू एस ए को छोड़कर विश्व में मजबूत माने जाते हैं। 1968 में इन कृत्रिम रेशमों से बने वस्त्रों की उत्पादन-मात्रा 1893 मि० वर्ग मीटर थी। इनके अधिकांश कारखाने रासायन उद्योग केन्द्रों के निकट स्थापित किए गए हैं। इनके चार प्रमुख क्षेत्र हैं। प्रथम, भीमरी सागर के सीमावर्ती भाग द्वितीय, कैद्दाशिन तथा चुक्यो औद्योगिक क्षेत्र तृतीय, उद्योग-पेटी के पूर्व में स्थित शिजूओका प्रीफैक्चर तथा चतुर्थ काटो का कानागावा प्रीफैक्चर।

### ऊनी वस्त्रोद्योग :

अन्य प्राकृतिक रेशमों के विपरीत ऊनी वस्त्रोद्योग विकासोन्मुख है। युद्ध पूर्व उत्पादन स्तर 1955 में ही प्राप्त कर लिया गया और तब से निरन्तर उत्पादन बढ़ रहा है। इनका एक कारण यह भी हो सकता है कि युद्ध पूर्व वस्त्रोद्योग की यह शाखा अपेक्षाकृत कम विकसित थी। फिर स्वदेशी भाग भी बढ़स रही है क्योंकि लोग परम्परागत 'किमोनो' को छोड़कर पश्चिमी देशों जैसे उत्तर पहनने लगे हैं। ऊनी वस्त्रोद्योग की स्थिति आज यह है कि वस्त्रोद्योग में मूलतः कुल मजदूरों का 20% भाग इनमें मूलतः है। एशिया में जापान सर्वाधिक ऊनी वस्त्र तैयार करता है। यहाँ के वस्त्र भारत, तिब्बत, तैवान, बर्मा आदि देशों को निर्यात किए जाते हैं। इन दिनों जापानी टैगवून (टैरीलिन तथा उन में मिश्रित) एवं टैरासिल्क (टैरीलिन तथा मिश्रित से मिश्रित) ने एशियाई देशों में अपना स्थान बना लिया है। 1968 में यहाँ की फिलो ने 1,64,000 मी० टन ऊनी धागा एवं 3856 मिलियन मीटर ऊनी वस्त्र तैयार किए।

29 Source—Europa year book 1969-70

30 Trewarth G T—Japan A Geography p 284

जापान में ऊनी वस्त्रोद्योग का विकास तब और भी उल्लेखनीय हो जाता है जब यह मालूम पड़ता है कि यहाँ बच्ची ऊन बिल्कुल नहीं होती। सारी की सारी ऊन आस्ट्रेलिया न्यूजीलैंड तथा २० लाख अमेरिका से मंगाई जाती है। यहाँ की आरंभ जलवायु एक सामाजिक परम्पराओं ने भेद करके पालन को हतोत्साहित किया है। अतः प्रारम्भ से ही (पहली मिल 1886) जापान को ऊन आयात करना पड़ा।

### मशीन निर्माण उद्योग

मशीनरी उद्योग जापान का सर्वाधिक तीव्र गति से विकसित होने वाला उद्योग है। इसके विकास की गति का अनुमान इससे लग सकता है कि अगर 1955 के उत्पादन को 100 प्रतिशत मान लिया जाए तो 1960 में उत्पादन 442.4% एवं 1961 में 605.9% था। उत्पादन मूल्य की दृष्टि से यह 1955 में 18.7%, 1960 में 29% 1961 में 34.8% (कुल राष्ट्रीय मूल्य का प्रतिशत) था। इतना उत्पादन मूल्य सम्भवतः किसी भी उद्योग समूहों का नहीं है। वस्तुतः मशीन निर्माण उद्योग एक समूह है जिसमें अनेक शाखाएँ हैं जैसे लोको, आटोमोबाइल्स, कृषि यन्त्र, एअर क्राफ्ट, जलयान निर्माण, विद्युत यन्त्र, वस्त्रोद्योग में प्रयुक्त मशीनें आदि। जलयान निर्माण में तो जापान कई दशकों से विकसित है और पिछले 15 वर्षों से विश्व में प्रथम है परन्तु मोटर, विद्युत यन्त्र एवं परिवहन उपकरणों के निर्माण में पिछले वर्षों में ही जापान ने छलांग गति से प्रगति की है। आज जापान दुनिया में सर्वाधिक कंभरा, मोटर सामकिल, जलयान तैयार करता है। विद्युत यन्त्रों के उत्पादन में दूसरा एवं मोटरों के उत्पादन में विश्व में चौथा स्थान है।

मशीन निर्माण उद्योग की विविध शाखाएँ बहूत ही विचित्र रूप में हैं। परन्तु यह बिल्डरान है औद्योगिक पेंटी के भीतर ही। इस पेंटी से बाहर केवल तीन केन्द्र हैं— 1 जापान सागर तट पर टोयामा इशीकावा एवं निगीता 2 उत्तरी-पूर्वी काटो में ईवाराकी प्रीफैक्चर 3 दक्षिणी पश्चिमी किनारे में नागासाकी औद्योगिक पेंटी में सर्वाधिक केन्द्रीकरण काटो (41%) किबी (20%) एवं चुक्यो (12-13%) के मध्य औद्योगिक क्षेत्रों में हुआ है। इनके अनिश्चित भीतरी सागर के सीमावर्ती क्षेत्रों, विशेषकर हिरोशिमा ओकयामा प्रीफैक्चर (चूगोकू में) एवं फुकुओका प्रीफैक्चर (क्यूडू) में भी मशीन निर्माण उद्योग विकसित है। कुछ क्षेत्रों में विशिष्टीकरण की प्रवृत्ति में देवर्न को मिलती है। यथा काटो क्षेत्र विद्युत यन्त्रों के निर्माण में विशिष्टता लिए है। देश के 50% से अधिक विद्युत यन्त्र एवं मशीनें यहाँ तैयार की जाती हैं। इसी प्रकार सूक्ष्म यन्त्र का लगभग दो तिहाई भाग अकेले काटो क्षेत्र में उत्पादित होता है। मोटर कार निर्माण मुख्यतः तीन ही क्षेत्रों (काटो, किबी तथा चुक्यो) में विद्यमान है। इसी प्रकार जलयान निर्माण उद्योग का अधिकतम उत्पादन नागासाकी, कूरे, हरिमा, काटो (टोक्यो याकोहामा) किबी (कोबे ओमाका) आदि क्षेत्रों से प्राप्त होता है।

1950-60 दशक में ही जापान जलयान निर्माण उद्योग में अपने प्रतिद्वन्दी देशों— ब्रिटेन, स्वीडन, यू० एस० ए० आदि को बहुत पीछे छोड़कर विश्व में नेतृत्व की स्थिति में आ चुका था। न केवल उत्पादन बरन् निर्यात में भी यह विश्व में अग्रणी है। 1968 में जापान के यादों में 85 मि० ग्रास टन भार के जलयान तैयार किए गए। यह उत्पादन निर्यात मात्रा विश्व में सर्वाधिक थी। ब्रिटेन का उत्पादन-भार इस वर्ष 15 मि० टन था। आधुनिक जलयान निर्माण उद्योग का श्री गणेश जापान में पिछली शताब्दी के अंतिम दशक में ही चुका था। प्रथम जलयान नागासाकी के यादों से 1895 में बनकर निकला। इस क्षेत्र (नागासाकी) में स्थापना के पीछे प्रधान कारणों में उत्तरी क्यूशू की लौह की खानें, निक्टर्बर्नी कोयला, स्थानीय इस्पात उद्योगों की निकटता व सुन्दर पोताश्रय आदि। उल्लेखनीय हैं।

प्रारम्भ से ही जलयान निर्माण उद्योगों की प्रगति की दर बहुत तीव्र रही। अपने प्रारम्भिक 20 वर्षों में यानी प्रथम विश्व युद्ध तक आते-आते यह सं० रा० अमेरिका एवं ब्रिटेन के बाद दुनिया में तीसरे स्थान पर हो गया था। द्वितीय विश्व युद्ध में जापानी यादों का भारी विध्वंस हुआ परन्तु पुनर्संगठन की तीव्र गति के फलस्वरूप 1956 में ही अमेरिका को पीछे छोड़ यह देश प्रथम स्थान पर आ गया। वस्तुतः कुछ आधारभूत ऐसी प्राकृतिक एवं मानवीय परिस्थितियाँ हैं जिन्होंने सदा इस व्यवसाय के विकास में सहयोग किया है। ये हैं— 1 जापानी तट भाग अत्यन्त बड़े-फटे हैं जिन्होंने न केवल प्राकृतिक बंदरगाह प्रस्तुत किए हैं बरन् सुरक्षित और शांत पोताश्रय भी जिनमें शिपयादों के विकास के लिए आदर्श स्थितियाँ हैं। 2 द्वीपीय स्थिति होने के कारण जापानी लोगों को प्रारम्भ से समुद्री रास्ता अपनाना पड़ा है। इससे वे निडर और कुशल नाविक हैं। 3 षाछ समस्या एवं मछलियों का महत्व जापान में सदा से ही रहा है। मत्स्याखेट के विविध आकारों के जलयानों—ड्रिफ्टर्स, ट्राउलर्स, फ्लोटिंग फैंक्ट्रीज आदि की आवश्यकता पड़ती है। 4 स्वदेशी वनों से पर्याप्त टिम्बर मिल जाती है। 5 देश में लौह इस्पात उद्योग पर्याप्त स्तर तक विकसित है अतः चूहरो, टिनो, इस्पात-शीटों की कोई समस्या नहीं। 6 जैसे-जैसे यातायात बढ़ रहा है, दुनिया सिकुड़ती जा रही है वैसे-वैसे यात्री वाहकों, तेल वाहकों तथा यौद्धिक जलयानों की माग निरन्तर बढ़ती जा रही है। 7 जापान जैसे देश, जिसका आर्थिक ढांचा ही उद्योग एवं व्यापार पर निर्भर है, के लिए आवश्यक है कि उसका व्यापारिक जहाजी बेड़ा पर्याप्त विकसित हो ताकि अच्छे भातों के आयात एवं नैवार औद्योगिक उत्पादनों के निर्यात में दुर्लभ विदेशी मुद्रा न खोनी पड़े। अगर यह बेड़ा देश में ही बना हो तो बहुत सी विदेशी मुद्रा बचाई जा सकती है। व्यापारों मस्तिष्क के जापानियों ने इन बातों को सदा ध्यान में रखा है। यही कारण है कि आज इस छोटे से देश का जहाजी बेड़ा 12 मि० टन भार का है। विश्व में इसका पाँचवा स्थान है।

जापानी यादों में सभी प्रकार के यथा यात्री वाहक, तेल वाहक, सामान वाहक, यौद्धिक तथा मत्स्याखेट में उपयोगी जलयान तैयार किए जाते हैं। यहाँ के कुछ उत्पादन

तो विनिष्ट रूप से उल्लेखनीय हैं। जैसे 'टोक्यो मारू' जो बिस्व का सबसे बड़ा तेल वाहक जलयान है। 1,50,000 टन का यह यान 307 मीटर लम्बा 47 मीटर चौड़ा एवं 24 मीटर ऊंचा है। इसी प्रकार 'साकुरा मारू' जिसमें अपने औद्योगिक उत्पादनों को सजाकर जापान ने बिस्व के सभी बंदरगाहों में होकर गुजरने वाली एक गतिशील प्रदर्शनी का आयोजन किया भी उल्लेखनीय जलयान है।<sup>31</sup> इस स्थान पर यह लिखना भी अयोग्य नहीं है कि 1964 में भारत ने जापान से 708 65 फीट लम्बा एक तेल वाहक जलयान (2½ करोड़ रुपया में) खरीदा। हिरोशिमा की 'शिपिंग एण्ड इंजीनियरिंग कम्पनी' द्वारा निर्मित इस तेल वाहक का नाम भारत में 'लाजपतराय' रखा गया।

### रसायन उद्योग

मुद्दोत्तर दिनों में जापानी रसायन उद्योग का तेजी से विकास हुआ। यद्यपि गति उतनी तीव्र नहीं थी जितनी मशीनरी उद्योग की। अगर 1955 के उत्पादन को 100% माना जाए तो 1961 में यह 229.5% एवं 1962 में 259% था। वस्तुतः रसायन उद्योग जापान में नया ही है। चूंकि यह एक बहु-स्वरूपी उद्योग है जिसके उत्पादनों की आवश्यकता न केवल जीवन के हर क्षेत्र में वरन् विभिन्न उद्योगों में भी होता है, अतः बतमान शताब्दी के प्रारम्भिक दशकों में, विशेषकर प्रथम युद्ध के बाद, बड़े पैमाने पर इसकी सुरक्षा की गई। द्वितीय बिस्व युद्ध तक इसकी अनेक शाखाएँ जैसे तेजाब, गंधक, एमोनिया नाइट्रेट, सोरा, कैल्शियम कार्बाइड, ब्लोचिंग पाउडर, दवाइयाँ, फोटो सामान, सेडाव तथा डिस्कोटक पदार्थ-निर्माण आदि पर्याप्त विकसित हो गई। यौद्धिक आवश्यकताओं ने युद्ध के दौरान भी इसकी प्रगति में सहयोग दिया। मुद्दोत्तर दिनों में कुछ नई शाखाओं का विकास हुआ जिनमें विद्युत रसायन, पेट्रो-रसायन, काँच, प्लास्टिक आदि उल्लेखनीय हैं।

पिछले कुछ वर्षों से रसायन उद्योगों में एक परिवर्तन की प्रवृत्ति देखने में आ रही है कि यहाँ क्रमशः अनावनिक उत्पादनों के बजाय कार्बनिक उत्पादनों पर ज्यादा जोर दिया जाने लगा है। यथा, अकार्बनिक उर्वरक जिनके उत्पादन पर मुद्दोत्तर वर्षों में ज्यादा ध्यान दिया गया था अब कम होते जा रहे हैं उनके स्थान पर पेट्रो-कैमीकल्स, मिथैटिक रेजीन, तथा सिथैटिक कार्बनिक रसायनों का महत्व बढ़ता जा रहा है। इस प्रवृत्ति का परिणाम यह था कि 1960 में उक्त तीनों शाखाओं ने ही कुल रसायन उत्पादनों का लगभग 55% भाग प्रस्तुत किया।

जापान में पेट्रोल विलुप्त भी पैदा नहीं होता परन्तु उसकी तेल-गोचन क्षमता से रा अमेरिका एवं सोवियत संघ के बाद दुनिया में तीसरे नम्बर का है। ज्यादातर (90-95%) तेल सीधे कारखाने देश के दक्षिणी पश्चिमी भाग में प्रसारित तट पर विद्यमान हैं। इन्हीं के सहारे सहारे पेट्रो-कैमीकल प्लांट्स लगाए गए हैं। रसायनिक उद्योगों की नवीनतम एवं महत्वपूर्ण बड़ी के रूप में पेट्रो-कैमीकल उद्योग का श्री गणेश जापान में

1957 में किया गया। 1960 के प्रारम्भ में दो विशाल पेट्रो कॅमीकल एव तेल शोधक कारखाने योक्केघी (चुक्यो) तथा कावासाघी (काटो) में स्थापित किए गए और अगले वर्ष यानी 1961 के अन्त तक छोटे बड़े सभी आकारों के पेट्रो कॅमीकल प्लांट्स की मर्यादा 24 थी। ये सभी नए थे, पचास बड़े साइज के थे। इनकी स्थापना मनुद्री तटों पर नई प्राप्ति की गई जमीनों पर की गई थी। प्रगति एवं विस्तार की इन गति का उदाहरण दुनिया के दूसरे भागों में नहीं मिलता।

रासायनिक कारखाने उद्योग पेट्रो के भू-क्षेत्रों की तटवर्ती पट्टियों में बिचरे रूप में स्थित हैं। सर्वाधिक केन्द्रीकरण तीन क्षेत्रों—काटो (23 S°) किन्ती (20 4%) एव चुक्यो (10 5°) में हुआ है। अन्य केन्द्रों में निगीना-टोयाना (जापान सागर तट) घोनायामा-हिरोशिमा-यामागुची (भीतरी सागर के उत्तरी तटवर्ती) एभीन (उत्तरी सिबोका) फुकुओका (उत्तरी क्यूशू) तथा नोबिओका (पूर्वी क्यूशू) उल्लेखनीय हैं।

### कागज उद्योग

भूकम्पों के इस देश में कागज का निर्माण ऐतिहासिक समय से होता रहा है। लोग सहूलत की छाल, समुद्री घास, बास, धान के छिन्को, ऊँचे तथा कागो भाटियों से मोटा कागज बनाकर अपने घरों में सजाने थे ताकि भूकम्प का ज्यादा प्रभाव न हो। बने भी जापान में जूट या चमड़ा होता नहीं अतः दोरियों के स्थान पर भी कागज के थैलों का उपयोग होता रहा है। सन्धियों से विभिन्न प्रकार के अलान्मन कागज तैयार किए जाने रहे हैं। इस प्रकार इनके यहां के निवासियों को कुशलता प्राप्त थी। फिर प्राकृतिक परिस्थितियों ने भी सहयोग किया। परिणाम यह हुआ कि इन उद्योगों का विकास आधुनिक स्तर पर भी हुआ। लगभग दो तिहाई भू-क्षेत्र में फँसे बने, सन्ती जलविद्युत नदियों का स्वच्छ जल विशाल देशी भाग, विकसित रसायन उद्योग में विभिन्न रसायनों की सुविधा आदि तत्वों का जापान के कागज उद्योग में प्रेरणात्मक सहयोग रहा है।

दुष्ट पूर्व समय में ही जापानी कागज उद्योग इतना विकसित हो गया था कि स्वदेशी मिश्रित एवं कोणकारी बनों (हाग तथा हौग्रेडो) से प्राप्त लकड़ी एवं लुनी अपर्याप्त रहती थी। अतः स० रा० अमेरिका और कनाडा से आयात की जाती थी। अन्य उद्योगों की तरह इसे भी दुष्ट में क्षति पहुँची परन्तु बाद में यह काफी प्रगति कर गया। 1968 में यहां सब प्रकार के कागजों का उत्पादन 55 मिलियन टन था। इन वर्ष लुनी का उत्पादन 68 मिलियन टन था। कागज के अधिकतर कारणों से हाग, उत्तरी हागू एव हीग्रेडो में पर्वतीय प्रदेशों के सीमावर्ती क्षेत्रों में जल विद्युत गृहों के लकड़ीय स्थित हैं।

### सीमेंट उद्योग

1968 में जापान का सीमेंट उत्पादन 476 मिलियन टन था। उत्पादन की तीव्र गति का अनुमान 1939 (62 नि० टन) 1956 (13 नि० टन) तथा 1965 (33

मि० टन) के उत्पादन आँकड़ों से भलीभाँति लग सकता है। देश का प्रथम सीमेंट का कारखाना टोकियो के निरिट फूनागावा नामक स्थान पर खोला गया था। दोनों युद्धों के अन्तराल में औद्योगिक विकास के साथ-साथ सीमेंट की माग भी बढ़ी। 1936 में इसके कारखाने 46 हो गए जिनका उत्पादन 5 मिलियन टन था। युद्ध के प्रभाव के कारण युद्ध पूर्व स्तर (1939 में 62 मि० टन) तक 1953 में ही पहुँचा जा सका। बाद में पुनरुत्थान के साथ-साथ इस उद्योग का विकास भी तीव्र गति से हुआ। इस उद्योग का सम्बन्धित प्रोत्साहक तत्वों में माग स्वदेशी खानों में प्राप्त जिप्सम, चूने का पत्थर, कोयला, पानी तथा सस्ती विद्युत आदि उल्लेखनीय हैं। देश के सारे सीमेंट के कारखाने 16 सगठनों में संगठित हैं जिनमें 'याकोहामा' समूह सबसे बड़ा एक महत्वपूर्ण है। जगादादर कारखाने दक्षिणी होकेडो में स्थित हैं। यह अकेला क्षेत्र जापान का लगभग 50% सीमेंट प्रस्तुत करता है। अन्य क्षेत्रों में याकोहामा, ओसाका तथा उत्तरी क्यूडू उल्लेखनीय हैं।

### जापान के प्रधान औद्योगिक प्रदेश

जापान के विविध उद्योग केन्द्रों को निम्न आठ प्रदेशों में समूहबद्ध किया जा सकता है। ये हैं—

- 1 उत्तरी क्यूडू या नागासाकी मोजी प्रदेश।
- 2 ओमाका-क्योटो-कोबे प्रदेश (किंकी)।
- 3 टोक्यो-याकोहामा प्रदेश (कवाटो)।
- 4 नगोया प्रदेश (चुक्यो)।
- 5 कामेशी-सैण्डाई प्रदेश।
- 6 निगाटा प्रदेश।
- 7 ईसोकावा-मूकुई प्रदेश।
- 8 दक्षिणी होकेडो-मोरारा प्रदेश।

इनमें से प्रथम चार जापान की सुप्रसिद्ध औद्योगिक पेटियों में विद्यमान हैं। अन्तिम चार पेटियों से बाहर हैं। इन सभी प्रदेशों में प्रचलित उद्योग, प्रधान उद्योग केन्द्र, विकास की परिस्थितियाँ एवं स्वरूप के बारे में 'उद्योगों का वितरण' 'औद्योगिक पेटियों' 'लोह-इस्पात उद्योग' एवं 'वस्त्र उद्योग' आदि उप-शीर्षकों में पर्याप्त लिखा जा चुका है। अतः अब औद्योगिक नगरों या विविध उद्योगों के नाम गिनाना दोहराना मात्र होगा।

## जापान : यातायात एवं विदेश व्यापार

प्रतिकूल घरातलीय अवस्थाओं के बावजूद जापान में घल यातायात का समुचित विकास हुआ है। जल यातायात में तो प्रकृति का सहयोग भी रहा है घत तटीय एवं समुद्री यातायात दोनों ही अत्यन्त विकसित अवस्था में है। देश के मध्य भाग में पर्वतीय स्वरूप होने के कारण अधिकांश घल यातायात तटवर्ती पट्टी में है। स्वदेशी यातायात का आधे से अधिक भाग रेल एवं सड़कों द्वारा सम्पादित किया जाता है। संक्षेप में, जापान के यातायात के वर्तमान स्वरूप को निर्धारित करने में दो मूलभूत तत्वों का प्रभाव रहा है। प्रथम, जापान की द्वीपीय स्थिति अधिकांश घरातलीय की प्रवर्तीय प्रकृति एवं मैदानों का अभाव, प्रमुख नगरों की तटवर्ती स्थिति, 90% से अधिक जनसंख्या का तटवर्ती भागों में जमाव एवं तट के सहारे-सहारे सड़की पट्टी के रूप में समतल भाग। इन सबने मिलकर तटवर्ती जल यातायात एवं तटों के सहारे-सहारे रेल तथा सड़कों के रेखात्मक पैटर्न को जन्म दिया है। दूसरे, सभी प्रकार के यातायात के साधनों के विकास, देखभाल एवं नियंत्रण में सरकार का भारी हिस्सा रहा है।

### रेल मार्ग

जापान में रेलों के दो वर्ग हैं। प्रथम, राष्ट्रीय रेल मार्ग जिनकी लम्बाई 20,741 कि० मी० है। ये रेल मार्ग सरकार द्वारा संचालित हैं। दूसरे, निजी रेल मार्ग जिनकी लम्बाई 7,473 कि० मी० है। निजी रेल मार्ग मुख्यतः बड़े नगरों के उप-नगरों व पर्यटन केन्द्रों को जोड़ते हुए बनाए गए हैं। जापान के अधिकांश रेल मार्ग 3 फीट 6 इंच चौड़े हैं। वस्तुतः देश के घरातलीय स्वरूप को ध्यान में रखते हुए सँकरे रेल मार्ग बनाना ही अधिक एवं उपयोगी समझा गया था। निस्संदेह इनकी गति एवं माल वाहन क्षमता अपेक्षाकृत कम है। लगभग 3000 कि० मी० (राष्ट्रीय रेल मार्गों के 15%) रेल मार्ग दोहरे हैं। इनमें से अधिकांश प्रदात तटीय भागों में हैं। टोकियो एवं सैन्यो रेल मार्ग जो टोकियो को उत्तरी बयूंगू से जोड़ते हैं अपनी समस्त लम्बाई में दोहरे कर दिए गए हैं। रेलों का विद्युतीकरण बड़ी तेजी से किया जा रहा है। 1961 तक केवल 15% रेल मार्गों पर ही विद्युत संचालित रेलवे थी परन्तु ये इतने सक्रिय भाग थे कि 56% यात्री कि० मी० एवं 35% टन कि० मी० वाहन के लिए उत्तरदायी थे। टोकियो एवं सैन्यो मार्गों का विद्युतीकरण किया जा चुका है।

आधुनिक विकास के अर्थ अर्थों की तरह रेलों का विकास भी मेजी पुनरोपान के बाद ही हुआ। 1869 में टोकियो, याकोहामा, कोबे एवं स्तरुगा (पूरी प्रीरेक्चर) आदि नगरों को जोड़ते हुए रेल निगलने की योजना बनाई गई। इन लाइनों को विद्युत में प्रिंटिंग अर्थ एवं इजीनियर्स की सहायता ली गई। 1872 में टोकियो-याकोहामा

(18 मील), 1874 में कोवे-ग्रोसावा (20 मील) तथा 1889 टोकेडो रेल मार्ग (टोयो से कोवे तक का हिस्सा—380 मील) बनकर तैयार हुआ। इही दिनों होकेडो में भी 55 मील लम्बी लाइन बिछाई गई। 1892 में सरकार ने रेल निर्माण अधिनियम बनाया जिसके अन्तर्गत 6350 मील लम्बे रेल मार्ग बिछाने का लक्ष्य रखा गया। 1907 के बाद रेल निर्माण काय लेजी से चला। 1947 तक 18,600 मील लम्बे रेल मार्ग बन चुके थे।

टोकेडो रेल मार्ग, जो काटो, चुक्यो तथा बेइहाशिन के औद्योगिक क्षेत्रों को जोड़ता है देश का सर्वाधिक महत्वपूर्ण रेल मार्ग है। देश की 43% (40 मिलियन) जनसंख्या इन मार्गों द्वारा सेवित प्रदेश में बसी है। देश का 70% औद्योगिक उत्पादन इस मार्ग के द्वारा सेवित औद्योगिक प्रदेशों से निकलता है। इस मार्ग की लम्बाई केवल 590 कि० मी० है परन्तु जापान के कुल माल वाहन के लगभग एक चौथाई भाग के लिए उत्तरदायी है। इसकी मुख्य लाइन टोक्यो से कोये और वहाँ से सैयोलान्द्र द्वारा सिमोनोसेकी तक गई है। सिमोनोसेकी से एक सुरंग द्वारा यह लाइन फिर क्यूशू तक चली गई है। जहा भोजी आदि औद्योगिक केन्द्रों को जोड़ती हुई क्यूशू के दक्षिणी भाग तक चली गई है। संयुक्त रेल मार्ग भीतरी सागर के तटवर्ती भागों में घने बसे क्षेत्रों को जोड़ता हुआ चलता है। अन्य रेल मार्गों में मुख्य है— 1 वाटो से पूर्वी तोहोक्कु होकर उत्तरी भागों तक 2 वाटो से होक्क्रिक्कु (जापान सागर तट) जो प्रशांत तटीय क्षेत्रों वाटो, चुक्यो तथा हाशिन को जापान सागरीय तट भागों से जोड़ती है।

धरर केवल राष्ट्रीय रेल मार्गों को ही विचाराधीन रखा जाए तो जापान में प्रति 100 वर्ग कि० मी० भू-क्षेत्र के पीछे रेल लाइन की लम्बाई 55 कि० मी० बँधती है। यह औसत एक पहाड़ी देश की दृष्टि से तो पर्याप्त है परन्तु यूरोप के औद्योगिक देशों की तुलना में बहुत कम है। हाँ, इटली के लगभग बराबर है परन्तु एशिया के देशों में ज्यादा है। सभी रेल मार्ग तट के सहारे सहारे हैं।

### सडकें

रेल मार्ग या जल मातायात की तुलना में जापान का सडक-मातायात अपेक्षाकृत कम विकसित है। धरातल की प्रकृति इसमें मुख्य बाधा है। यही कारण है कि सडकें कम चौड़ी हैं। केवल 22% सडकें ही ऐसी हैं जिनकी चौड़ाई 75 मीटर है। केवल एक तिहाई सडकें सीमेंट की हैं। प्रांतीय सडकों में तो यह प्रतिशत केवल 10 ही पड़ता है। अधिकतर पक्की सडकें दक्षिणी-पश्चिमी एवं मध्यवर्ती जापान के प्रशांत तटीय भागों में स्थित हैं। होकेडो में केवल 400-500 कि० मी० एवं तोहोक्कु में 1200 कि० मी० के लगभग पक्की सडकें हैं। सर्वाधिक केन्द्रीकरण वाटो, किंकी तथा टोकाई के मेट्रोपोलिटन क्षेत्रों में हुआ है।



यद्यपि साधारण एवं अविबसित प्रकार की बन्ची सड़कें तो पहले भी थी परन्तु व्यवस्थित रूप में योजनाबद्ध सड़कों का इतिहास तोरूगावा युग (1603-1867) से प्रारम्भ होता है जब टोक्यो को अन्य नगरों से जोड़ने के लिए पांच सड़कें बनाई गईं। ये थी—1 टोकूडो हाइवे (टोक्यो से क्योटो सम्बाई 310 मील), 2 नावासंडो हाइवे (टोक्यो से क्योटो 324 मील, भीतरी भागों में होकर), 3 निकोकूडो हाइवे (टोक्यो से निको, 89 मील), 4 ऊगूकूडो (टोक्यो से ग्रामोरी 465 मील) एवं कौसुकूडो (टोक्यो से सिमोसुवा मील 132)।

वस्तुतः आधुनिक सड़कों का निर्माण कार्य भी अपेक्षाकृत देरी से हुआ। घरातल की प्रतिकूलता के कारण सड़क निर्माण कार्य महंगा पड़ता था, दूसरे सरकार ने पहले रेल मार्गों के विकास पर ध्यान केंद्रित किया था। इसीलिए वर्तमान शताब्दी के प्रारम्भिक दशकों तक भी सड़कों की अवस्था बड़ी शोचनीय थी। 1939 तक देश में केवल 5,340 मील लम्बी सड़कें थी। द्वितीय विश्व युद्ध में मित्र राष्ट्रों की सेनाओं द्वारा प्रयोग किए जाने एवं उचित देखभाल की कमी के कारण सड़कों की दशा और भी खराब हो गई। युद्धोत्तर दिनों में सड़कों का अभाव जापान के पुनर्संगठन एवं पुनर्विकास में बड़ी बाधा प्रस्तुत कर सकता था अतः जापान में स्थित मित्र राष्ट्रों के सुप्रीम कमांडर ने 27 नवम्बर 1948 को जापानी सरकार को एक आदेश दिया जिसके अन्तर्गत जापान सरकार को सड़कों के विकास, देखभाल एवं विस्तार के लिए एक पांचवर्षीय योजना बनानी थी। स राज अमेरिका ने सड़क निर्माण सम्बन्धी अनेक मशीनें तथा सामग्री (मुख्यतः एस्फाल्ट एवं सीमेंट) जापान को सहायता स्वरूप दी।

युद्धोत्तर दिनों में (1947) सब प्रकार की सड़कों की लम्बाई 6,64,000 कि मी जिसमें राष्ट्रीय महत्व की सड़कें 6000 कि मी, प्रांतीय महत्व की 71,000 कि मी म्यूनिसिपल सड़कें 51,000 कि मी तथा ग्राम-कस्बों की सड़कें 5,36,000 कि मी थी। इनमें से बहुत कम ही प्रयोग लायक थी। वर्तमान में (1969) सब प्रकार की सड़कों की लम्बाई 9,94,926 कि० मी० है। 1985 तक 7600 कि० मी० लम्बी ट्रक रोड्स और बना देने का लक्ष्य रखा गया है। आर्थिक एवं सामाजिक विकास योजना (1967-71) के अन्तर्गत सड़कों के विकास पर 18330 मिलियन डॉलर खर्च करने का लक्ष्य रखा गया है।<sup>12</sup> भारत की तरह जापान में भी महत्व की दृष्टि से सड़कों का चार भागों में विभाजित किया गया है।

- 1 राष्ट्रीय महत्व की सड़कें जिन्हें 'कौकूडो' कहा जाता है।
- 2 प्रांतीय महत्व की सड़कें जिन्हें 'पूकूडो' कहा जाता है।
- 3 म्यूनिसिपल सड़कें जिन्हें 'सिडो' कहा जाता है।
- 4 कस्बे तथा ग्रामों की सड़कें जिन्हें 'बोसोडो' कहा जाता है।

## जल यातायात

विश्व में जापान के बराबर स्वदेशी यातायात के लिए कोई भी देश तटवर्ती समुद्रों का प्रयोग नहीं करता। इस देश की लम्बाकार द्वीपीय स्थिति, कट-फटे तट, भीतरी भाग तक घुनी हुई खाडियाँ, भीतरी सागर एवं औद्योगिक व घने बसे क्षेत्रों का तटवर्ती पट्टी में स्थित होना—इन तत्वों ने जापान के देशी जल यातायात को प्रोत्साहित किया है। भीतरी जल यातायात घरातल की प्रकृति एवं नदियों के छोटे, तीव्रधामी तथा भरनेयुक्त होने के कारण ना के बराबर है। यहाँ रेल या बसों द्वारा मुख्यतः यात्री ही आने जाते हैं वरना सामान एक स्थान से दूसरे स्थान को स्टीमर्स व जहाजों द्वारा ही भेजा जाता है। यही कारण है कि जापान का जितना समुद्री व्यापार विदेशों से होता है उसमें लगभग दूना तटवर्ती देशी व्यापार होता है। भीतरी सागर क्षेत्र, जिसके पूर्वी सिरे पर बेइहोशिन एवं पश्चिमी सिरे पर कीटा क्यूशू औद्योगिक क्षेत्र एवं उत्तरी क्यूशू के कोयला क्षेत्र विद्यमान हैं, इस प्रकार के तटवर्ती यातायात का सर्वाधिक क्रियाशील भाग है।

छाटी-छोटी नावों एवं स्टीमरों द्वारा तो पिछली शताब्दी के अन्तिम दशकों में भी मान-बाह्य जापानी तट भागों में प्रचलित था। परन्तु आधुनिक जहाजी बेड़े का विकास प्रथम विश्व युद्ध के बाद ही हुआ। औद्योगिक विकास के साथ-साथ इसकी विकास गति भी इतनी तीव्र थी कि 1930 तक आते-आते-बेड़े के भार तथा माल-बाह्य क्षमता की दृष्टि से यह दुनिया में तीसरे स्थान पर (ब्रिटेन और अमेरिका के बाद) हो गया। द्वितीय युद्ध से पूर्व 1940 में जापानी जहाजी बेड़े में 6,900,000 ग्रांस टन भार के जलयान थे। इनका 20% भाग तटवर्ती व्यापार में मग्न था। युद्ध में जहाजी बेड़े को भारी क्षति पहुँची। युद्ध के वर्षों के दौरान मित्र राष्ट्रों ने जापान के सैकड़ों जलयान बर्बाद किए। युद्धोत्तर दिनों में मरम्मत के बावजूद केवल 4 मि० टन भार के जलयान उपयोग के लायक थे। 1954 में जाकर जापान युद्ध पूर्व की स्थिति पर पहुँचा। वर्तमान (1969) में जापानी जहाजी बेड़े में 2,987,000 मि० टन भार के 7000 (100 ग्रांस टन से ज्यादा) माल एवं यात्री-बाह्य जहाज तथा 36 मि० ग्रांस टन भार के 1566 तेल बाह्य जलयान हैं। इनके प्रतिरिक्त तटवर्ती सेवा में लगे हजारों छोटे जलयान व स्टीमर्स हैं। पिछले दो दशकों में न केवल जहाजी बेड़े के आकार में वृद्धि हुई है वरन् क्षमता, प्रकार एवं 'क्वालिटी' की दृष्टि से भी भारी सशोधन हुए हैं। यथा, पूरे जहाजी बेड़े में लगभग 75% ऐसे जलयान हैं जिनकी उम्र 10 वर्ष से ज्यादा नहीं है। गति एवं क्षमता में भारी विकास हुआ है। अणु संचालित जलयान भी बेड़े में शामिल किए जा चुके हैं। बन्तु इतना विकास इसलिए महत्व हो सका क्योंकि जापान स्वयं विश्व में जलयान निर्माण के क्षेत्र में अग्रणी है।

द्वितीय विश्व युद्ध से पहले समुद्र व्यापारिक जहाजी बेड़ा निजी क्षेत्र में था। 1937 में सरकार ने एक कानून बनाया जिसके अन्तर्गत जहाजों का निर्माण, खरीद, बिक्री, तथा दरें आदि सब परिवहन मन्त्रालय में नियन्त्रित हो गए। प्रारम्भ में तो मन्त्रालय

केवल देखभाल ही करता था परन्तु युद्ध छिड़ जाने पर 1942 में मालिकों को थोड़ा मुआवजा देकर सारे जलयानों पर सरकार ने अधिकार कर लिया। इनके संचालन के लिए एक 'जल यातायात नियंत्रण परिषद' का गठन किया गया। युद्ध की समाप्ति पर परिषद भंग कर दी गई और समस्त बेड़ा अमेरिका के नौ-सेना के अधीन कर दिया गया। कुछ वर्षों बाद (1949) केवल बड़े यानों को छोड़कर सभी पर से सेना का नियंत्रण हट गया।

### वायु यातायात

वायु यातायात के क्षेत्र में जापान यूरोपियन देशों की तुलना में कुछ देर से आया। प्रथम विश्व युद्ध तक यहाँ के वायुयान केवल सैनिक उपयोग (जर्मनी के विरुद्ध) में आते थे। 1922 में पहली नियमित विमान सेवा शिकोकू तथा सकाई (ओमाका के पास) के बीच प्रारम्भ हुई। 1923 में ओसाका-असाही-शिम्बुन नामक अलबार ने टोक्यो तथा ओमाका के बीच उड़ानें प्रारम्भ की। इसी वर्ष के जुलाई माह में 'जापान एरियल नेवी-गेशन कम्पनी' ने ओसाका तथा क्यूशू द्वीप के नगरो के बीच उड़ान प्रारम्भ की। 1925 में टोक्यो तथा ओमाका के बीच डाक भी वायु से जाने लगी। 1969 में जापान एअर ट्रांसपोर्ट कम्पनी की स्थापना हुई जिसने देश के समस्त बड़े नगरो को नियमित विमान सेवा से जोड़ दिया। 1938 में यातायात के अन्य साधनों की तरह निजी वायुयान सेवाओं पर भी सरकारी नियंत्रण हो गया और समस्त कम्पनियों को संगठित कर 'जापान एअरवेज कम्पनी' का संगठन किया। द्वितीय विश्व युद्ध में इस कम्पनी ने भारी परिवहन किया परन्तु युद्ध समाप्ति पर 1945 में यह भंग कर दी गई। बाद में यह 'जापान एअर लाइन्स' का नाम से संगठित हुई। इस समय जापानी विमान दुनिया के सभी भागों में जाते हैं। अन्तर्राष्ट्रीय मार्गों पर जापान एअर लाइन्स अथ 16 विमान कम्पनियों के समझौते में वायुयान चलाती हैं। इसके प्रमुख मार्ग टोक्यो होनोलूलू-सैन फ्रांसिस्को-लास एंजिल्स, टोक्यो-ओकीनावा हागकांग, टोक्यो-बैकाक-सिंगापुर, टोक्यो-लंदन (उत्तरी ध्रुव होकर) तथा टोक्यो से मास्को (साइबेरिया होकर) है।

### विदेश व्यापार

ज्यों ज्यों जापान का औद्योगिक स्वरूप निलरता गया त्यों-त्यों यहाँ का विदेश व्यापार बढ़ता गया क्योंकि कच्चे मालों के आयात और औद्योगिक उत्पादनों के निर्यात पर निर्भर अर्थ व्यवस्था में अतिरिक्त व्यापार आवश्यक है। जापान के भीतरी और विदेशी व्यापार का अतिरिक्त विकास दोनों महायुद्धों के अंतराल में हुआ है। 1888 में यहाँ के विदेश व्यापार का कुल मूल्य 144 मिलियन येन था जो 1938 में बढ़कर 5331 मि० येन हो गया। इस वर्ष समस्त विश्व व्यापार में जापान का हिस्सा 3.5% था, इसी वर्ष सं० रा० अमेरिका का 11.8% एवं ब्रिटेन का 13.7% था। वर्तमान में जापान का प्रतिशत लगभग 2.5 है। परन्तु इसका तात्पर्य हलाम नहीं बरन् दुनिया के अन्य विशेषकर

नव विनसित देशों का व्यापार बढ़ना है। फिर यह भी सत्य है कि जापान का साम्राज्य भी अन्न अस्तित्व में नहीं है। वस्तुतः यही हाल ब्रिटेन का भी है। उसका व्यापार प्रतिशत भी द्वितीय विश्व युद्ध के बाद घटा है।

द्वितीय विश्व युद्ध के दौरान जापानी व्यापार की व्यवस्था विगड़ गई क्योंकि सारा उत्पादन सामरिक महत्त्व का हो रहा था अन्न आयात का चुनान बाहे से होता। युद्धोत्तर दिनों में स्थिरता और औद्योगिक विकास के साथ साथ व्यापार की हालत में भी सुधार हुआ। 1950-51 के कोरिया युद्ध से भी गिरती हालत को सहारा मिला। 1950-60 दशक के अन्त तक जापान की अन्तर्राष्ट्रीय व्यापार क्षेत्र में फिर से साग जम चुकी थी। 1962 में यहाँ के निर्यात और राष्ट्रीय-आय में 11% तथा आयात और राष्ट्रीय आय में 13% का अनुपात था। ये दोनों अनुपात आंकड़े ब्रिटेन को छोड़कर जहाँ कि ये अनुपात क्रमशः 17% एवं 19% हैं, विश्व में सर्वाधिक हैं।

व्यापारिक विकास में जापान की अपनी नीतियों का महत्त्वपूर्ण स्थान रहा है। युद्धोत्तर दशकों में जापान का स्वरूप विगुड़ व्यापारी का रहा है। उसने एशिया के सभी देशों में येन येन प्रकारेण अपने व्यापारिक सम्बन्ध बनाए हैं, विस्तृत किए हैं। यही कारण है कि चीन, उत्तरी कोरिया या उत्तरी वियतनाम जैसे साम्यवादी देशों को जापान ने राजनैतिक मान्यता नहीं दी, परन्तु इन देशों से व्यापार करने मनाफा कमाने का कोई भय नहीं सोया है। पिछले दिनों (अक्टूबर 1972) जापानी विदेश मंत्री श्री मासायोशी ओहिरा की चीन एवं रूस की यात्राओं हम सम्बन्ध में उल्लेखनीय हैं। इन यात्राओं का प्रमाण उद्देश्य दोनों बड़े देशों से व्यापारिक सम्बन्धों को विस्तृत करना था। चीन से इस प्रकार का समझौता भी किया गया है। द्वितीय विश्व युद्ध के दौरान दक्षिण-पूर्व एशिया में जापान के विरुद्ध जो वातावरण तैयार हुआ था वह उसकी आर्थिक समृद्धि व नई व्यापारिक नीतियों के साथ-साथ अनुकूल होता गया। उल्लेखनीय है कि 'एशियन बैंक' में क्रियाशील सहयोग और सर्वाधिक पूँजी लगाने का बन्दम उसकी नई नीतियों के फलस्वरूप ही उठाया गया है। जापान वर्तमान में हर सम्भव प्रयत्न द्वारा दक्षिण-पूर्वी एशियाई देशों को अपने व्यापारिक प्रभाव क्षेत्र में रखना चाहता है ताकि उनके औद्योगिक तैयार मान इन देशों के बाजार में खप सके। अपने इस उद्देश्य की पूर्ति के एक साधन के रूप में जापान ने इन सभी देशों (भारत, पाकिस्तान, थाई देश, मलाया, हिंदीशिया, फिलीपीन, सिंगापुर, हांगकांग, तैवान, लाओस आदि) को भारी मात्रा में कर्ज भी दिए हैं। पिछले दिनों में यह भी प्रवृत्ति देखने में आई है कि जापान के बड़े-बड़े उद्योग सम्बन्ध अपने छोटे छोटे काम पट्टीमी देशों से करवाने लगे हैं।

जापान के 70% आयात बच्चे मालों (585) या अर्द्ध-निर्मित वस्तुओं (12%) में सम्बन्धित होने हैं। 14% भाग खाद्य पदार्थों द्वारा बनता है। तैयार औद्योगिक मालों का आयात प्रतिशत 15 से ज्यादा नहीं होता। इनके विपरीत निर्यात के 70 प्रतिशत भाग में औद्योगिक उत्पादन होने हैं और खाद्य पदार्थों का प्रतिशत 9-10 से ज्यादा नहीं

होता। ज्यादा स्पष्ट रूप में, आयातों में पेट्रोलियम, कपास, ऊन, लौह-अयस्क, गेहूँ, कोकिय-कोयला, रबर, शक्कर, लकड़ी, लुग्दी, खाल, चमड़ा, लौह-छीलन तथा रसायनों की प्रधानता रहती है। जबकि निर्यात का अधिकांश भाग इस्पात, मशीनें, यन्त्र, जलयान, सूती-रेशमी वस्त्र, रयान, मछली-उत्पादन, बिलीने, रेडियो, कैमरा तथा विविध उद्योगों सम्बन्धी मशीनों द्वारा प्रस्तुत किया जाता है।

जापान का सर्वाधिक व्यापार सं० रा० अमेरिका से होता है जहाँ से जापान के आयात का 40% भाग आता है एवं जापानी निर्यात का 30% भाग जाता है। दूसरा स्थान एशियाई देशों का है जहाँ से आयात एवं निर्यात की प्रतिशत मात्रा क्रमशः 27 एवं 39 है। यूरोपियन देशों के लिए यह प्रतिशत क्रमशः 12 एवं 13 है। पिछले दशक में एशियाई देशों से व्यापार अपेक्षाकृत विस्तृत हुआ है। एशिया के अर्द्ध-विकसित देशों को जापान मशीनें, यन्त्र, ऑटोमोबाइल, खाद, वस्त्र, इस्पात आदि सप्लाई कर बदले में चावल, टिन, लौह-अयस्क, कपास, रबर व अन्य कच्चे माल प्राप्त करता है।

भारत के साथ पिछले दशक (1960-70) में जापान के व्यापारिक सम्बन्ध बढ़े हैं। भारत से जापान को 1963 में 1699 मिलियन डालर एवं 1968 में 2931 मिलियन डालर की कीमत का सामान निर्यात किया गया। जबकि जापान से भारत को इन दोनों में क्रमशः 1538 तथा 1393 मि० डालर का सामान निर्यात किया गया। 1965 में यह मूल्य 2036 मि० डालर था। भारत का निर्यात मूल्य ज्यादा होने का प्रधान कारण लौह अयस्क है। इन दिनों भारत से जापान को लौह-अयस्क, मैंगनीज, चमड़ा, कपास, तम्बाकू, खालें आदि भेजी जाती है जबकि जापान से भारत के लिए किए जाने वाले निर्यात में रेशम, मशीनों, रसायन, ऑटोमोबाइल तथा खाद आदि का प्राधान्य रहता है।

जापान में लगभग 2000 बंदरगाह हैं जिनमें से लगभग 68 विदेशी व्यापार में रत रहते हैं। प्रायः ये बड़े बड़े बंदरगाह हैं जिनसे टोक्यो, याकोहामा, नावासाकी (काटो में), शिमिजु (शिजुओका प्रीफैक्चर) नगोया, योकोहो (चुक्यो) ओसाका, कोबे (किंकी) सिमीनोसेकी, मोजी, कोकुरा तथा ओकेई (उत्तरी क्यूसू) आदि बड़े हैं। इनमें भी याकोहामा एवं कोबे सर्वाधिक व्यस्त एवं महत्वपूर्ण हैं जो देश के 60% निर्यात एवं 40% आयात के लिए उत्तरदायी हैं। ओसाका, नगोया, टोक्यो आदि 7-9% व्यापार के लिए उत्तरदायी हैं।

## जापान : जनसंख्या

प्रारम्भ में जापान में जनसंख्या की वृद्धि की गति अत्यन्त धीमी थी। यहाँ तक कि तोकुगावा युग (1603-1867) तक भी प्रायः स्थिरता लिए थी। इस पूरे युग के दौरान देश की कुल जनसंख्या 25 और 30 मिलियन के बीच रही। मेजी पुनरोत्थान के बाद के दशकों में जनसंख्या में वार्षिक वृद्धि प्रारम्भ हुई जिसका प्रधान कारण कृषि विकास था। कृषि सभावनाओं की खोज में लोग प्रमत्त उत्तर की ओर बढ़े। औद्योगिक विकास का श्री गणेश हुआ। खनिज एवं शक्ति-साधनों की खोज होने लगी। रूसी-जापानी युद्ध (1905) ने औद्योगिक विकास की गति तीव्रतर की। फरवरी 1897 में 42 मिलियन एवं 1909 में 50 मिलियन तक जनसंख्या हो गई। प्रथम विश्व युद्ध से जापानी उद्योग एवं व्यापार को भारी प्रोत्साहन मिला। इधर वैज्ञानिक विकास के साथ-साथ चिकित्सा-शास्त्र में भी नई खोजें हुईं। बीमारियों की रोकथाम हुई। औद्योगीकरण के साथ-साथ लोग कृषि क्षेत्रों से औद्योगिक नगरों में भिगटने लगे जहाँ जीवन यापन के अपेक्षाकृत अच्छे सपने थे। इन सारी परिस्थितियों ने जापान की जनसंख्या की तीव्र वृद्धि में सहयोग किया। यथा 1927 में यहाँ की जनसंख्या 61 तथा 1937 में 71 मिलियन हो गई। प्रति वर्ष औसतन 1 मिलियन लोगों की वृद्धि हो रही थी जो जापान जैसे द्वीपाकार एवं सीमित साधन वाले देश के लिए बहुत ज्यादा थी। जनसंख्या की वृद्धि गति जापान के सामने अब एक समस्या थी। फरवरी जापान ने आसियान के देशों में अबसर दूँडे और उसे मङ्गोलिया, तिब्बत, मॉन्गोलिया, पकिस्तान आदि भाग हाथ लगे। अपने इन अधिकृत भागों में जापान ने 1,000,000 लोगों को बसाने का कार्यक्रम बनाया। इस प्रकार अगर गहराई से देखा जाए तो जापान की साम्राज्य विस्तार की नीति में राजनैतिक महत्वाकांक्षाओं के अतिरिक्त यह भावना भी निहित थी कि इन अधिकृत प्रदेशों में वह अपनी अतिरिक्त जनसंख्या बसा सकेगा, उनसे अच्छे माल ले सकेगा तथा अपने औद्योगिक उत्पादन वहाँ खपा सकेगा। और, द्वितीय विश्व युद्ध ने जापान के सारे सपने बिखेर दिए। युद्ध में भारी मानवक्षति- (1,200,000 सैनिक तथा 2,50,000 अमेरिकन) हुई। परन्तु मृत्यु दर में कमी (1965 में मृत्यु-दर 7.1 एवं जन्म दर 18.1 प्रति हजार) होने के कारण युद्धोत्तर दिनों भी वृद्धि गति ज्यादा ही रही। 1968 में जनसंख्या 104,408,000 की जिम्मे में 49,803,000 पुरुष एवं 51,605,000 स्त्रियाँ थी।

### वितरण

369,662 वर्ग कि॰ मीटर भू-क्षेत्र एवं 101,408,000 जनसंख्या (1968) के आधार पर जापान का गणितीय घनत्व 260 मनुष्य प्रति वर्ग कि॰ मी॰ या 670 मनुष्य प्रति वर्ग मी॰ से अधिक होता है। यूरोप में बेल्जियम एवं नीदरलैंड्स एवं एशिया में जावा-सुमात्रा ही इन दृष्टि से आगे हैं बरना जापान दुनिया का सर्वाधिक घना बसा देश है।

परन्तु क्या गणितीय घनत्व जापान की जनसंख्या के वितरण के स्वरूप को सही रूप में व्यक्त करने में समर्थ है? शायद नहीं। जापान का लगभग 85% भू-भाग पर्वत, पठार, जंगल आदि के कारण अबासित है। 95% से अधिक मानवता उन तटवर्ती निचले भागों में आश्रय लिए हुए है जो यहाँ के प्रधान कृषि क्षेत्र है। अगर उन क्षेत्रों का घनत्व देना जाए तो वह 1900 मनुष्य प्रति वर्ग कि० मी० या लगभग 4800 मनुष्य प्रति वर्ग मील पड़ता है। दुनिया का कोई देश या देश का कोई भाग समान इतना घना बसा नहीं है।

जापान में जनसंख्या के वितरण को प्रभावित करने वाले तत्वों में दो सर्वाधिक महत्वपूर्ण हैं। प्रथम, घासतलीय स्वरूप द्वितीय, घासीकरण या औद्योगिकरण की मात्रा। इनके प्रभाव स्पष्ट भी हैं, यथा मध्यवर्ती उच्च प्रदेशों में जन घनत्वता एक औद्योगिक पट्टी विशेषकर नगर-केन्द्रों में जनसंख्या का अत्यधिक घनत्व। इन दो तत्वों के अतिरिक्त या जो कहा जाए कि इनसे प्रभावित स्वरूप को और भी सूक्ष्म रूप में प्रभावित करने वाले कुछ और भी तत्व हैं जैसे जलवायु या मिट्टी की उत्पादन शक्ति, यथा तटवर्ती पट्टी में ही उत्तर की ओर क्रमशः घनत्व एवं जन-जमाव कम होते जाते हैं। इस दृष्टि से 37-38 उत्तरी अक्षांश को एक सीमा माना जा सकता है जहाँ से उत्तर की ओर जन बसाव बढ़ी तेजी से कम होना जाता है। हाँकेडो में राष्ट्रीय घनत्व (260 मनुष्य प्रति वर्ग कि०मी०) का केवल एक चौथाई जन घनत्व ही है। उत्तरी हांगू या तोहोक् (द्विजमे उत्तरी हांगू के छः प्रीफेक्चर्स शामिल हैं) में जन घनत्व राष्ट्रीय औसत का केवल तीन चौथाई ही है। बल्कि तोहोक् के उत्तरी तीन प्रीफेक्चर्स में तो राष्ट्रीय औसत का आधा ही है। उत्तरी जापान में अक्षांश के साथ जन घनत्व जैसे कम होता जाता है वैसे स्वल्प दक्षिणी-पश्चिमी जापान में नहीं है। यद्यपि यहाँ भी कुछ भागों जैसे शिमेन (उत्तरी चूओक्) या कोबी (दक्षिणी शिकोक्) में राष्ट्रीय औसत से कहीं कम घनत्व है परन्तु उनके स्थानीय कारण हैं जैसे तटवर्ती मैदान का अत्यधिक संकरा होना या नगरों का अभाव। दक्षिणी हांगू में ऐसे भी क्षेत्र हैं जहाँ राष्ट्रीय औसत से ज्यादा घनत्व है। पूरी की पूरी उद्योग पट्टी इसी प्रकार की है।

प्राकृतिक तत्वों के अतिरिक्त, उत्तर की ओर जन बसाव के क्रमशः कम होने के सदर्भ में यह भी उल्लेखनीय है 37-38° उत्तरी अक्षांश से ज्यों-ज्यों उत्तर की ओर चलने हैं जापानी अर्थ-व्यवस्था या संस्कृति के हृदय प्रवेश में दूर होने जाते हैं। जापानी संस्कृति का मुख्य क्षेत्र दक्षिणी-पश्चिमी उपोष्णिय जापान रहा है। तोहोक् या हाँकेडो के क्षेत्रों को सदा से प्रभावित क्षेत्र ही माना गया। वस्तुतः उत्तरी प्रदेशों में जो कुछ भी जन बसाव बढ़ा है, औद्योगिकरण के बाद की देन है दरना मग 1800 तक भी उत्तरी जापान के इन ठंडी और कठोर जलवायु वाले प्रदेश में 40,000 से अधिक व्यक्ति नहीं बसने थे। जलवायु अक्सर, चावल की मैदानी, गहनतक के वृक्ष, आलू चाय या फलों की फसल उत्तरी भागों में समभव कहा है जो जापानी लोग वहाँ लाकर बसने। चावल का जापानी जन-

जीवन में इतना समावेश हो गया है कि इसके बिना जापानी संस्कृति की कल्पना नहीं की जा सकती।

37-38° उत्तरी अक्षांश के दक्षिण यानी दक्षिणी-पश्चिमी जापान में भी जनसंख्या का वितरण समान नहीं है। अधिकांश जनसंख्या उस पट्टी में विद्यमान है जो काटो के मैदान से पश्चिम में उत्तरी क्यूशू तक फैली है। इसमें तटवर्ती मैदानों यथा काटो, किंकी नगोया या भीनरी सागर के आसपास के भागों में सर्वाधिक घनत्व है। अर्ध-नदी उपोष्णिय स्थिति एवं समुद्र द्वारा आसान पहुँच के अन्दर होने के कारण ये भाग ऐतिहासिक युगों से मानव के आवास-क्षेत्र रहे हैं। अधिक बसाव की इस पट्टी में ही जापान के 6 मेट्रो-पोलिटन नगर, सभी बड़े-बड़े बंदरगाह एवं औद्योगिक केन्द्र विद्यमान हैं। पट्टी के 60% नगर ऐसे हैं जिनकी जनसंख्या 100,000 से ज्यादा है। काटो, किंकी एवं नगोया मेट्रोपोलिटन क्षेत्र उल्लेखनीय हैं जिनकी जनसंख्या क्रमशः (1960 में) 15.8 मिलियन, 10.2 मिलियन एवं 5.4 मिलियन थी। इस प्रकार ये तीनों मिलकर देश की लगभग एक तिहाई जनसंख्या को आश्रय दिए हुए हैं।

काटो के मैदान में स्थित टोक्यो नगर न केवल जापान बल्कि दुनिया का सबसे बड़ा नगर है जिसकी जनसंख्या लगभग 11 मिलियन से अधिक (1968 में 10.8 मिलियन) है। अन्य बड़े नगरों में (जनसंख्या 1968 में) ओसाका (3.1 मिलियन) नगोया (2.1 मिलियन) क्योटो (1.3 मि०), कोबे (1.2 मि०) कीटा क्यूशू (1.02 मि०) तथा याकोहामा (1.9 मि०) आदि उल्लेखनीय हैं। इस प्रकार इन सात बड़े नगरों में देश की एक-चौथाई (20%) जनसंख्या बसी हुई है।

### प्रजाति तंत्र

ऐसा माना जाता है कि जापानी लोग मूलतः मंगोलोइड प्रजाति से सम्बन्ध रखते हैं। वर्तमान में तो इनका मिश्रित स्वरूप है इसके बादजूद भी मंगोल प्रजाति के गुण इनके शारीरिक लक्षणों में भलीभाँति देखे जा सकते हैं। काले घाल, गहरी भूरी तिरछी आँखें, कासा रंग आदि शारीरिक लक्षण इन्हें मंगोल प्रजाति के समीप ले जाते हैं। लम्बाई (5' 5") अवश्य कुछ कम है जो मिश्रण का प्रतीक है। जापानी जाति समुदाय के अतिरिक्त थोड़ी सी संख्या (लगभग 15000) में एनू लोग भी हैं। प्रजाति शास्त्रियों का ऐसा मत है कि लहरियादार बालों वाले ये लोग मूलतः किसी पूर्वी एशियाई कोंक्वाइड समुदाय से सम्बन्धित रहे होंगे<sup>34</sup> इन्हें जापान का प्राचीनतम निवासी माना जाता है जो जापानी समुदाय के इन द्वीपों में आकर बसने के समय विभिन्न भागों में फैले थे। वर्तमान में एनू समुदाय के वसाज ओकीनावा द्वीप तथा होन्शू में मिलते हैं। इनकी कुछ

34 Source—Facts about Japan, Published by Japan Embassy New Delhi 1969



विशिष्ट रीत-रिवाजों हैं जैसे त्यौहार के समय रात्रि में आग लगाकर नाचना, बलि देना, ढोल बजाना, चौड़ी नीली श्वेत रंग की पट्टियों के वस्त्र पहनना ।<sup>35</sup>

जापानी समुदाय के उद्गम और विकास के बारे में भी तरह-तरह की कहानियाँ प्रचलित हैं। इन्हीं के बाद 712 तथा 720 में निम्ने गए शाही मजदूरों में इसी प्रकार की एक कहानी का उल्लेख है। इस कहानी के अनुसार प्रारम्भ में (समय नहीं दिया है) जापानी द्वीप मानव रहित थे। सबसे पहले एक दैवी युगल प्रकट हुआ जिसमें इजैनामी एक औरत तथा इजैनामी नामक पुत्र था। ये इन द्वीपों में विचरण करते थे। प्रारम्भ में इनका बस नहीं बढ़ा क्योंकि ये प्रजनन-क्रियाओं से अनभिज्ञ थे। पर्याप्त दिनों बाद इजैनामी ने अग्नि देवता को जन्म दिया। इन्हीं से जापानी समुदाय आगे बढ़ा।<sup>36</sup> कथा ठीक वैसी है जैसी मलाया, फारमोसा, भारत या फिलीपीन में प्रचलित है। केवल नाम बदले हुए हैं। सस्कृति, धारीरिक लक्षण, अग्निनामों की बनावट, वर्तनों की बनावट, पत्थरों के जेवरों आदि की दृष्टि में जापानी समुदाय मलाया एवं फारमोसा के लोगों के बहुत निकट है। बाल तथा चेहरे की बनावट में काफी साम्य है। मलाया की कई रीत-रिवाजों, जो मूलतः मलाया की ही हैं, जापान में परम्परागत रूप में मिलती हैं। घर की बनावट, सजावट तथा शादी के तरीकों में भी मलय प्रभाव स्पष्ट है। इन आचारों पर प्रजाति शास्त्री यह निष्कर्ष निकालते हैं कि जापानी तथा ये लोग कभी (हो सकता है प्रागैतिहासिक युगों में) दक्षिण-पूर्वी एशिया के एक ही स्थान से निकले होंगे। जापान वाली भाषा कारिया से व्यूथ गए होंगे और वहाँ से दोष द्वीपों में। जापानी द्वीपों में इनका सम्पर्क एनू नोर्गे से हुआ होगा।

35 *ibid*

36 Source—Facts about Japan

37 Nesturkh M—The Races of Mankind Foreign Language Publishing House  
Maskow, p 89-96

# ब्राजिल

समुक्त-राज्य-ब्राजिल (दी यूनाइटेड स्टेट्स ऑफ ब्राजिल) में सम्पूर्ण दक्षिणी अमेरिका महाद्वीप का लगभग 47% भू-क्षेत्र एवं 47% जनसंख्या शामिल किए जाते हैं 5° उत्तरी अक्षांस से लेकर 34° दक्षिणी अक्षांस तथा 35° पश्चिमी देशांतर में लेकर 75° पश्चिमी देशांतर तक फैले इस विशाल देश का क्षेत्रफल 3,287,195 वर्ग मील है। सोवियत संघ, चीन तथा कनाडा के बाद यह दुनिया सबसे बड़ा चौथे नम्बर का देश है। इसके आकार का ओर भी मही अनुमान इससे हो सकता है कि यह एलास्का रहित समस्त महाद्वीपी समुक्त राज्य अमेरिका से बड़ा तथा स्वीडन-डोनेविया रहित समस्त यूरोप महाद्वीप के क्षेत्रफल के बराबर है। इतने बड़े देश में केवल 70 मिलियन लोग निवास करते हैं<sup>1</sup> जो कि समस्त लैटिन-अमेरिका की जनसंख्या के एक तिहाई भाग के बराबर तथा स रा अमेरिका की जनसंख्या के एक तिहाई भाग से कुछ ज्यादा है। यह भी उल्लेखनीय है कि उक्त जनसंख्या केवल कुछ क्षेत्रों में सीमित है। विशाल भू-भाग जो पर्वत, पठार, दलदल एवं जंगलों के कारण प्रतिकूल वातावरण प्रस्तुत करते हैं, अभी भी मानवता के स्पर्श से दूर हैं।

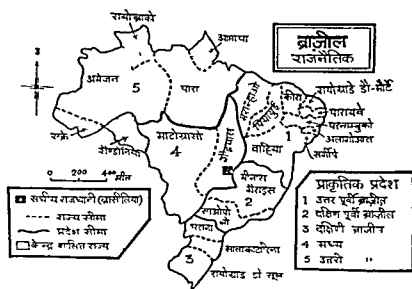
ब्राजिल, दक्खेडोर एवं चिली को छोड़कर दक्षिणी अमेरिका के लगभग प्रत्येक देश की सीमाओं में भिन्ना हुआ है। इस विशाल देश का विस्तार तीन कटिबंधों (उष्ण, उपोष्ण एवं शीतोष्ण) में है। यथा अमेज़िन बेसिन उष्ण कटिबंध, उत्तर-पूर्व के राज्य, माटोग्रानो, ब्राहिया, गोय्या, पियाउइ उष्णोष्ण कटिबंध एवं साओपोली, मीनास-गैराइस तथा माटोग्रानो राज्यों के हिस्से एवं दक्षिण के राज्य (पेराना, साता काटारिना एवं रायो-ग्रांडे-डो-सूत) शीतोष्ण कटिबंध में आते हैं। तटरेखा की लम्बाई लगभग 4600 मील है।

ब्राजिल के भौगोलिक अध्ययन की मुख्य समस्या (जो वर्तमान में बहुत व्यावहारिक भी है) यह है कि किस प्रकार इस विशाल भू-भाग के प्राकृतिक ससाधनों का मूल्यांकन किया जाए। इस प्रकार का मूल्यांकन एक विस्तृत तथा गहन सर्वेक्षण के आधार पर ही हो सकता है और दुर्भाग्य से इस विस्मय का कोई सर्वेक्षण सम्पूर्ण देश का अभी तक नहीं हुआ है। निम्नदेह, अदिकाश भागों की भौगोलिक प्रतिकूलता ऐसे सर्वेक्षण में बड़ी बाधा है। अगर ब्राजिल का मानचित्र देखा जाए तो साधारणतः यह लगता है कि विकसित एवं बसे हुए भाग के पश्चिमी सीमानों की ओर कृषि, जल बनाव आदि की सम्भावनाएँ हैं। राष्ट्र मध्य की सभ्यता 'वाय एवं कृषि मगडन' भी यही सोचना है कि इस विशाल देश के केवल 2 प्रतिशत भू-भाग में ही कृषि कार्य होने हैं क्षेत्र बहुत ना भाग अप्रयोजित पड़ा है जिसका विकास किया जा सकता है। इस प्रकार मानवता के लिए अनिश्चित

<sup>1</sup> अन्तिम अविष्ट जनगणना 1 मिनम्बर 1960 के अनुसार।

अक्सरो की उम्मीद में ब्राज़िल के प्रति आगायुक्त विचारधाराएँ समय-समय पर प्रकट होती रही हैं। परन्तु इसमें भी मतभेद है। ब्राज़िल की भूगोल के कई विशेषज्ञों का मत यह है कि जितने भू भाग में आर्थिक स्तर पर अच्छी कृषि सम्भव हो सकती थी वह अब तक हो चुकी है। उनके विचार में पर्याप्त भू भाग जो खाली पड़े हैं उनमें ज्यादा सम्भवताएँ नहीं हैं। सही न्यति इस महादेश के गहन प्रादेशिक अध्ययन से ही जानी जा सकती है।

यूरोपवासियों को ब्राज़िल का पता सन् 1500 में चला जब एक पुर्तगाली नाविक पेंड्रो अल्वारस काबराल ब्राज़िल के तट पर प्रथम यूरोपियन यात्री के रूप में आया। स्पेन तथा पुर्तगाल के प्रशासनिक मघ ने ब्राज़िल के दक्षिणी एवं पश्चिमी भागों में भी विस्तार के लिए अपने दल भेजे। फलतः इनके अविचार में समस्त ब्राज़िल बिना एक भी युद्ध लड़े आ गया। 1808 में जब पुर्तगाल पर नैपोलियन की सेनाओं ने हमला बोला तो पुर्तगाल का शाही परिवार ब्राज़िल लाया गया तथा ब्राज़िल की वस्ती पुर्तगाल के साथ प्रशासनिक अंग के रूप में जुड़ गई। बाद में समस्त शाही परिवार पुर्तगाल लौट गया लेकिन पुर्तगाल का युवराज यहाँ रह गया जिसने 7 मिनम्बर 1822 को ब्राज़िल की स्वतंत्रता की घोषणा कर दी। इस कार्य में वस्ती के लोगों का भी सहयोग था। थोड़े दिनों बाद युवराज को ब्राज़िल का बादशाह बना दिया गया जो 'पेंड्रो प्रथम' के नाम से गद्दी पर बैठा 1889 तक ब्राज़िल में राजाशाही चलती रही। इस वर्ष यह गणराज्य घोषित किया, अध्यक्षीय प्रणाली अपनाई गई। तब से लेकर वर्तमान तक इसी व्यवस्था से यहाँ शासन होता आया है। बीच में, निम्नदेह दो वर्ष (1961-63) के लिए ससदीय प्रणाली का परीक्षण किया गया था पर वह व्यवस्था के अनुकूल नहीं मानी गई।



चित्र-1

वर्तमान में ब्राजिल एक सघीय गणराज्य है जिसने 22 राज्य, 4 केन्द्र प्रशासित क्षेत्र तथा एक सघीय क्षेत्र-ब्रासीलिया है। राज्य स्वायत्तप्राप्ती हैं जिनकी विधानसभाएँ तथा तथा राज्यपाल जनता द्वारा चुने जाते हैं। सघीय सीनेटर्स तथा राष्ट्रपति साठ वर्ष के लिए जनता के द्वारा चुने जाते हैं। रैण्डोनिया, रोरायमा, माराना तथा फ्लोरान्डो-डी-नौरोन्या केन्द्र प्रशासित क्षेत्र तथा ब्रासीलिया केन्द्रीय राजधानी है।

ब्राजिल के राज्य

प्रदेश	राज्य तथा उनकी (राजधानियाँ)	क्षेत्रफल वर्ग कि मी में	जनसंख्या 1 जून 1969 (अनुमानित)
उत्तरी		3,581,180	3,403,000
	1 रैण्डोनिया (पोर्टो वैल्टो)	243,044	121,000
	2 एक्रे (रायो ब्राको)	152,589	208,000
	3 एनेज़ोन (मानास)	1,564,445	931,000
	4 रोरायमा (बोमा विन्ता)	230,104	43,000
	5 पाग (बैवेन)	1,250,722	1,988,000
	6 माराना (माराना)	140,276	112,000
उत्तरी-पूर्वी		1,548,672	26,723,000
	7 पारानाहासो (साओ सुदन)	328,663	3,615,000
	8 पिमीन (टैरिफिना)	250,934	1,438,000
	9 पियारा (फोर्टावेजा)	150,630	3,914,000
	10 रातो-माडे-डौ-नोर्टे (नाटापा)	53,015	1,312,000
	11 पारायवा (ओसासो पैसोमा)	56,372	2,287,000
	12 पर्लाम्बुको (रैनीचे)	98,281	4,819,000
	13 मनातेमास (मैनेरो)	27,731	1,420,000
	14 फ्लोरान्डो-डी-नौरोन्या	26	1,400
	15 कर्ति (मरकाबू)	21,994	864,000
	16 बाहिया (सान्बादर)	561,026	7,034,000
दक्षिण-पूर्व		924,934	40,201,000
	17. मीनास पैरास (बैतो हीरिज़ोर्ट)	587,172	12,058,000

प्रदेश	राज्य तथा उनकी (राजधानियाँ)	क्षेत्रफल वर्ग कि. मी. में	जनसंख्या 1 सित 1969 (अनुमानित)
	18 एस्पिरिटो सातो (विटोरिया)	45,597	2,018,000
	19 रायो-डी-जैनेरो (निटैरोद)	42,912	4,678,000
	20 गुआनाबारा (रायो-डी-जैनेरो)	1,356	4,261,000
	21 सामोपोलो (सामोपोलो)	247,878	17,186,000
दक्षिण		577,723	17,241,000
	22 पराना (ब्यूरीटीवा)	199,554	7,723,000
	23 साया काटारिना (फ्लोरि यानोपोलिस)	95,985	2,790,000
	24 रायो-आटे-डी-मून (पोर्टो एलैंग्रे)	282,184	6,728,000
मध्य-पश्चिमी		1,879,455	4,722,000
	25 माटो ग्रसो (बुइयावा)	1,231,549	1,439,000
	26 गोइयास (गोंड ग्रानिया)	642,092	2,873,000
	27 मधीय क्षेत्र (ग्रागीनिया)	5,814	410,000
योग		8,511,965	92,290,000

## ब्राजिल : सामान्य स्वरूप

### धरातलीय स्वरूप .

मोटे तौर पर सम्पूर्ण ब्राजिल दो भू-आकारों में विभक्त है। ये दोनों भू-आकार हैं उत्तर उत्तर-पश्चिम तथा अमेजन बेसिन के निचले भाग एवं पूर्व तथा दक्षिण-पूर्व के पठारी एवं उच्च प्रदेश। सरचना, स्वरूप व अन्य दृष्टियों से ये एक दूसरे से बहुत भिन्न हैं। एक ही बात दोनों में समान है कि दोनों ही विस्तृत भू-क्षेत्र घेरे हुए हैं। उत्तर के मैदानी भागों में देश का आधे से अधिक भू-क्षेत्र घेरा हुआ है। ब्राजिल के कुल भू-क्षेत्र का लगभग आधा भाग समुद्रतल से 650 फीट से नीचा है। केवल 4% भू-क्षेत्र की ऊँचाई 3000 फीट से ज्यादा है। यह भी उल्लेखनीय है कि ब्राजिल के अधिकांश पठारी भागों का ढाल भीतर की तरफ यानी महाद्वीप के मध्यवर्ती भाग की तरफ है। अधिकांश जलधाराएँ भी इसी दिशा में बहती हैं। केवल कुछ नदियाँ पठारी भाग को काटकर पूर्व यानी तट की ओर गई हैं। इन विस्तृत क्षेत्रों भू-आकारों के अतिरिक्त कुछ भाग पश्चिम में एण्डोज की श्रृंखलाओं एवं पूर्व में कंगारो (एस्कापमेंटस) में घेरा हुआ है।

लगभग 1 मिलियन वर्गमील में फैला ब्राजिल का पठार दुनिया के सर्वाधिक प्राचीन एवं स्थिर भू-खण्डों में से एक है। कई भूगर्भविदों का अनुमान है कि अमेजन बेसिन व उत्तर-पश्चिम में पाई जाने वाली तरसरी युगीन तलछट के नीचे भी वस्तुतः ब्राजिलियन पठार का ही विस्तार दबा हुआ है जो उत्तर में पुनः गायना के पठार के रूप में प्रकट है। सरचना की दृष्टि से भी उक्त दोनों पठारी भाग एक दूसरे से बहुत मिलते जुलते हैं। दोनों में आधारभूत रूप में प्राचीन रवेदार चट्टानें विद्यमान हैं। अमेजन बेसिन के उत्तर एवं दक्षिण में स्थित दोनों पठारी भागों की सरचना व चट्टानी क्रम बड़ा जटिल है। जहाँ-जहाँ रवेदार चट्टानें उघड़े रूप में हैं, धरातल गोल, सपाट पहाड़ियों के रूप में है। इनमें लाल रंग की चिक्नी मिट्टी भी मिलती है। सक्षेप में दोनों पठारी भागों में केन्द्रीय भाग रवेदार कठोर चट्टानों का बना है जिसके ऊपर ज्वालामुखी मिश्रित पदार्थ, तलछट एवं मैसोजोइक युगीन जमावों के अवशेष मिलते हैं। मैसोजोइक युगीन जमावों में बाद की हुई पर्वत निर्माणकारी घटनाओं के समय पड़े दबावों के फलस्वरूप कहीं-कहीं मोड़ भी पड़े हुए हैं।

ब्राजिलियन पठार के अधिकांश भाग में अधास्तर रूप में महाद्वीप की सबसे प्राचीन, सम्भवतः प्रीकैम्ब्रियन युगीन चट्टानों का विस्तार है। कालांतर में बहुत मा. भाग नवीन युगों में जमी पतंगदार चट्टानों द्वारा आवरित कर लिया गया परन्तु अनावृत्ति के कारण और विशेष रूप से नदियों की घाटियों में पुरानी कठोर रवेदार चट्टानें सुस्पष्ट हो गई हैं। इन उपड़ी हुई चट्टानों का सर्वाधिक विस्तार पठार के पूर्वी भाग में है। उत्तर-पूर्व में लगभग 400 मील तथा सामोपोनो राज्य में 50 मील तक निरंतर इन चट्टानों को नग्न रूप में देखा जा सकता है। साता वाटारिना तथा रायोघाडे राज्यों में लावाटन

चट्टानों का विस्तार है। दक्षिणी रायो ग्राडे में चट्टानें पुनः उभड़े रूप में हैं जो दक्षिण में दूरगवे तक उसी रूप में चली गई हैं। आगे चलकर इन पर तटवर्ती तलछट के जमाव मिलते हैं। पश्चिम में नयी पर्वदार चट्टानों ने इन आन्तरिक चट्टानों को ढंका हुआ है।



चित्र-2

केवल दक्षिण-पूर्व के तटवर्ती प्रदेशों में, जहाँ कि वलन (फोल्डिंग) एक भ्रंशान (फॉल्टिंग) क्रियाएँ पर्याप्त हुई हैं, ही पठार एक पर्वतीय प्रदेश जैसा स्वरूप लिए हैं। परन्तु पर्वतीय स्वरूप का आभास वस्तुतः दरारों के अस्तित्व से है भयंकर नहीं भी, न ब्राज़िलियन पठार में और न मायना के पठार में, ऊँचाई 10,000 फीट से ज्यादा नहीं है। केवल एक दर्जन ही ऐसी चोटियाँ हैं जिनकी ऊँचाई 7000 फीट से ज्यादा है। पाँच सर्वाधिक ऊँची चोटी इस प्रकार हैं—

नाम घाटी	ऊँचाई	राज्यो की स्थिति
पीको-डा-भांडेरिया	9162 फीट	मीनास गैरेइस-एस्पिरिटोसांतो
पिन्तो-डो-निस्टल	9383 फीट	मीनास-गैरेइस
पिन्तो-डो-मोंटे-रोरायमा	9219 फीट	अमेजन्स पॅनीज्यान्ता-ब्रिटिस
पिन्तो-डो गुजेंदरो	9177 फीट	मीनास गैरेइस-एस्पिरिटो सांतो
इट्सियाया	9115 फीट	रायो-डी-जैनेरो-मीनास गैरेइस

ब्रेसाइट एच नीस जैसी पुरानी बठोर पट्टानो का स्पष्ट स्वरूप रायो-डी-जैनेरो तथा एस्पिरिटो सांतो में फौली सुपरलोफ पहाड़ियों के रूप में है।

अपने अधिवास भागों में ब्राजिलिया पठार अटलांटिक की तरफ तीव्र ढाल लिए हुए हैं। यस्तुत वे ही श्रुतलाबद्ध नीची धेनियाँ जैसी प्रतीत होती हैं। देश में पुर उत्तर-पूर्व में, बाहिया राज्य में साल्वादर नगर के उत्तर में, तट से भीतर की तरफ चढ़ाई धीमा है या दूसरे शब्दों में यहाँ पठार का तट प्रदेश की ओर ढाल धीमा है लेकिन साल्वादर के दक्षिण में रायो-प्राडे-डो-सूत तक तट के पीछे पठारी भाग दोबारा जैसा स्वरूप लिए हुए हैं। तट से देराने पर यह पर्वतीय श्रुतला जैसा प्रतीत होता है। एक जगह पर तो इसे सीरा-डी-मार पर्यंत के नाम से ही जाना जाता है। रायो-डी-जैनेरो एच सातोस के तट भाग के पीछे 'एस्त्रापमेंटस' की ऊँचाई 2600 फीट तक है। 18° से लेकर 30° दक्षिणी अक्षांश एस्त्रापमेंटस श्रुतला केवल दो बड़ी नदियों— रायो डोके तथा रायो पारायबा, द्वारा बाटी जाती है जिन्होंने गहरी घाटियाँ बनाई हैं। अपनी सम्पूर्ण लम्बाई के अधिवास भागों में 'एस्त्रापमेंटस' सीढ़ीदार स्वरूप लिए हुए हैं दूसरे शब्दों में ऊँची-नीची बर्द समायातर 'एस्त्रापमेंट' श्रुतलाएँ स्थित हैं।

ब्राजिलिया पठार से ज्यादातर नदियाँ तीव्र ढाल वाले सीमावर्ती प्रदेशों में प्रवाह बनाती हुई उतरती हैं। इनमें से ज्यादातर नदियों का उद्गम पठारी प्रदेश के दक्षिणी एच दक्षिणी-पूर्वी उच्च प्रदेश में हैं। कुछ नदियाँ 'एस्त्रापमेंटस' से ही निकलती हैं। दक्षिण-पूर्व की अनेक नदियाँ पराना-जल प्रायट में मिलती हैं। सामोसोते, पराना तथा सात्ता-बाटारिा आदि राज्यों में बर्द छोटी-छोटी नदियाँ दूब से मानर पराना में मिलती हैं। इसी प्रकार रायो-सूरुये अपने उद्गम के स्थान से पड़ते पश्चिम की ओर बह कर फिर दक्षिण की ओर मुड़ती है। दक्षिण की तरफ बह मोठ अजॅन्टादा भी भीमा के निकट है। पराना नदी पठारी भाग के बठोर पट्टानो वाले ऊँचे भाग की परागुए की उत्तरी पूर्वी भीमा के निकट छोड़ती है और छोड़ते समय विगत गुमायरा पहात (जिहें ब्राजिल में साल्टो डैस सींटे-ब्रॅंडैस) बनाती है। यहाँ से आगे अजॅन्टादा के पोसादाण नगर तक पराना नदी पठार में बह कर बार्द बर्द गहरी घाटी में होकर बहती है। सूरुये नदी भी साल्टो (भेरुये) तक बर्द जल प्रवाह बनाती हुई चलती है। इस प्रकार ब्राजिलिया पठार के



दक्षिणी भाग में अत्रिकाण नदियाँ गहरी घाटियाँ, भरने बनानी हुई ला-प्लाटा में जा मिलती हैं।

ठीक यही स्वरूप उत्तर की ओर बहने वाली नदियों का है। साओ फ्रामिस्को नदी जो रायो-डी-जैनीरो के उत्तर से निकलती है, तट के समानांतर लगभग 1000 मील तक बहने के बाद बाहिया राज्य के उत्तरी हिस्से में पूर्व की तरफ मुड़ कर पौलो एफोन्सो प्रपात में हारर अटलांटिक महासागर में मिलती है। अमेज़न की बड़ी-बड़ी सहायक जैसे टोकाटिन्स-अरागुयाया, जिगू या टापापोज आदि सभी मध्यवर्ती भाग से निकल कर उत्तर की ओर प्रवाहित होकर भरना से गुजरती हुई अमेज़न में मिलती हैं। यही कारण है कि ये नदिना नाव्य नहीं है यद्यपि स्वयं अमेज़न काफी भीतर तक नाव्य है। माटेरिया नदी जब ब्राजील के पठार के पश्चिमी भाग को पार करती है तो उसे सैंबडो प्रपातों में होकर गुजरना पड़ता है।

अमेज़न बेसिन का विशाल निचला भाग ब्राज़िल के पठार के ठीक विपरीत स्वरूप प्रस्तुत करता है। लगभग 1,750,000 वर्ग मील में फैले, घने जंगलों से ढके इस भाग को कभी-कभी केवल सेल्वा (उष्ण वटिबन्धीय सदाहरित वन) के नाम से भी पुकारा जाता है। अटलांटिक से लेकर एण्डीज तक अमेज़न बेसिन का विस्तार लगभग 2000 मील तथा उत्तर-दक्षिण विस्तार पश्चिम में 800 मील से लेकर पूर्व में 200 मील तक है। भूगर्भ-विदों का ऐसा अनुमान है कि यह भाग टरशरी युग तक समुद्रगत था। टरशरी युग से पहले इस निचले भाग का पश्चिमी हिस्सा प्रशांत महासागर का विस्तार भाग था तथा प्रशांत एवं अटलांटिक एक सँकरे जलाशय द्वारा जुटे हुए थे। यह जलाशय सम्भवतः गायना एवं ब्राज़िल के पठारों के मध्य स्थित था। अल्पाइन पर्वत निर्माणकारी घटना के फलस्वरूप जब एण्डीज उठे तो यह पश्चिमी खाड़ी एवं जलाशय एक भीतरी समुद्र के रूप में रह गए जिसे बाद में हुए भरावा ने वर्तमान स्वरूप प्रदान किया। इस भराव क्रिया में अमेज़न तथा उसकी सहायक नदियों का प्रवाह सहयोग रहा जिन्होंने एण्डीज व उत्तर, दक्षिण में स्थित पठारी भागों को काट-काट कर के इस घसाव को भरा।

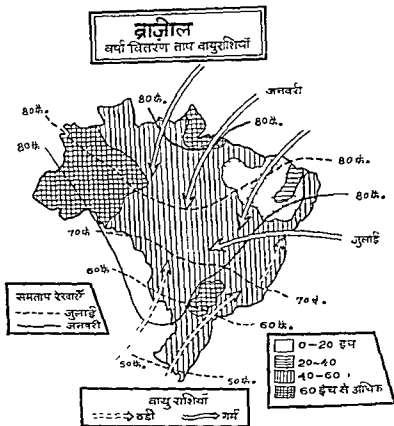
टरशरी युगीन तनछट, जो सैंबडो-हजारो फीट की मोटाई में जमा है, को नदियों ने काट काट कर अपनी जलधारा से इतर उधर भ्रमण सीढ़ीनुमा घाटियों का निर्माण किया है। फलतः इन नदियों के वास्तविक मैदानों का विस्तार बहुत कम, सम्पूर्ण अमेज़न जल-प्रवाह क्षेत्र के केवल 1% या 2% भाग में है। अमेज़न जल-प्रवाह-क्षेत्र (कंचमेट एरिया ऑफ अमेज़न सिस्टम) का विस्तार लगभग 2,053,000 वर्गमील में है जो वस्तुतः टरशरी युगीन भू-मनसि के विस्तार को प्रतिबिम्बित करता है। अमेज़न बेसिन में दुनिया के सर्वाधिक घने और पूर्णतः विकसित उष्ण वटिबन्धीय सदाहरित वन मिलते हैं। यत्र-तत्र गवाना घास भी दिखाई देती है जो इस घने जंगलों के समुद्र में द्वीप जैसा स्वरूप लिए प्रतीत होती है।

अगर धरातल सम्बन्धी बाधाएँ न हों तो यह 2 मिलियन बर्गमीन भूमि में विस्तृत विस्तृत भू-खण्ड ब्राजिल के लिए कृषि विकास की दृष्टि से वरदान स्वरूप है जिसमें सब प्रकार की उष्ण कटिबंधीय फसलें पैदा की जा सकती हैं। जलधाराओं के साथ-साथ फैले बाढ़कृत दलदलीय भाग (जिन्हें पराना कहते हैं) निस्संदेह एक बड़ी बाधा है जिसे सुलाने के लिए एक अत्यंत सुव्यवस्थित जल निष्कास व्यवस्था की आवश्यकता है। बाढ़कृत भागों से ऊपर, जहाँ बाढ़ का पानी पहुँच ही नहीं पाता ऊँचे मैदान तथा बड़े-फटे उच्च प्रदेशों के रूप में है जिन्हें स्थानीय भाषा में 'टेराफमा' कहा जाता है। बाढ़कृत भागों का विस्तार स्वभाविक रूप से अमेज़न और उसकी सहायक नदियों की घाटियों के सहारे-सहारे है। ये उपजाऊ घाटियाँ चौड़ाई में 10 से लेकर 100 मीन तक हैं। इन्होंने अमेज़न बेसिन के कुल क्षेत्रफल का लगभग 10% भू-भाग घेरा हुआ है।

### जलवायु दशाएँ :

दक्षिण के तीन राज्यों (पराना, साता काटारिना एवं रायो-ग्रांडे-डो-सूल) के उच्च प्रदेशों को छोड़कर ब्राजिल का समस्त भू-क्षेत्र उष्ण कटिबंध जलवायु दशाओं युक्त है। वार्षिक औसत तापक्रम 68° फं० से ज्यादा तथा वार्षिक तापान्तर बहुत कम होता है। अमेज़न बेसिन में हो कर विपश्चन रेखा तथा दक्षिणी भागों में हो कर मकर रेखा गुजरती है। अतः साल भर ऊँचे तापक्रम एवं आर्द्रता यहाँ की जलवायु के प्रमुख लक्षण हैं। जनवरी में 80° फं० की समताप रेखा देश की पूर्वी, पश्चिमी तथा उत्तरी सीमाओं के साथ-साथ चलती है। इस प्रकार गर्मियों के दिनों में समस्त देश ऊँचे तापक्रमों युक्त रहता है। स्थानीय अन्तर अस्वल्प है। भीतरी भागों में कहीं-कहीं 85° फं० ज्यादा जनवरी का औसत होता है तो पुर दक्षिणी भाग में 80° फं० से कुछ नीचे तापक्रम रहते हैं। इन दिनों यह उत्प्रेषणीय है कि, तापक्रम अमेज़न बेसिन में सबसे ऊँचे नहीं बरन् देश के उत्तरी-पूर्वी भाग में होते हैं जहाँ कि कभी-कभी 100° फं० में भी ज्यादा रिकार्ड किए गए हैं।

साधारणतः दैनिक एवं वार्षिक तापान्तर अक्षांशों से दूरी के साथ-साथ बढ़ते जाते हैं। अटलांटिक तट या अमेज़न से जैसे-जैसे भीतर की ओर जाते हैं तापान्तर ज्यादा होने जाते हैं। यथा देश में सबसे कम तापान्तर अमेज़न बेसिन एवं सर्वाधिक पश्चिम में स्पिन पर्वत श्रृंखला के पश्चिम प्रदेशों में होते हैं। अमेज़न बेसिन में भी अटलांटिक तट के पार जो स्थान हैं उनमें तो बरफ भर तापक्रम लगभग समान ही रहता है। तापान्तर नाप्य होता है। मानस के मान पात्र वर्ष भर औसत 80° फं० रहता है। इस प्रकार अमेज़न बेसिन या ब्राजिल के अधिकांश भागों में तापक्रम नहीं बरन् वर्षा की मात्रा के आधार पर जलवायु के उपविभाग निर्धारित किए जा सकते हैं। जाड़ों के दिनों यानी जुलाई के महीने में भी उत्तरी भागों में लगभग उतना ही तापक्रम (80° फं०) रहता है। बरफ दक्षिणी भागों में ही कुछ नीचे यानी 55°-60° फं० तक तापक्रम हो जाते हैं। तटवर्ती भागों में तापक्रम प्रायः सम रहते हैं।



चित्र-3

वर्षा अधिकांशतः सवाह्निक प्रकार की होती है। वर्षा की सर्वाधिक मात्रा (80 इंच से ज्यादा) अमेज़न बेसिन के पश्चिमी भागों तथा अमेज़न के मुहानेवर्ती प्रदेशों में होती है। सबसे कम वर्षा (20 इंच) पठार के पूर्वी भागों परनाम्बुको, सर्गिपि, रायोप्राडे, वीरा तथा पारागुवा आदि राज्यों में होती है। अन्य भागों में औसत 40 इंच से 60 इंच तक रहता है। वर्षा का अग्रिकाश भाग सितम्बर के माह में आता है।

अमेज़न बेसिन के 'सैल्वा' प्रदेश की अपनी विशिष्ट प्रकार की जलवायु दसाएँ हैं जिसका प्रमुख लक्षण वर्ष भर ऊँचे तापक्रम तथा वर्ष भर वर्षा होना है। वर्षा की मात्रा हम सभाग में पूर्व से पश्चिम की ओर बढ़ती जाती है। 68° फं० में कम तथा 85° फं० से ज्यादा तापक्रम कभी-कभी ही होते हैं। बेसिन के पूर्वी भाग में वष के दो समय ज्यादा वर्षा होती है जबकि पारा के आसपास दिसम्बर से लेकर मई के महीने में ही ज्यादातर वर्षा होती है। विपन्न रैखिक इस सदाबहार जंगली प्रदेश की जलवायु का प्रमुख लक्षण है कि दोपहर बाद लगभग रोज वर्षा होती है। इस वर्षा का स्वरूप तूफानी होना है। दक्षिण-

पूर्व में जहाँ तट के सहारे-सहारे पठारी भाग के 'एस्कार्पमेंटस' एकदम ऊँचे हो गए हैं, वहाँ तेज होनी है।

### प्राकृतिक वनस्पति :

जलवायु, मिट्टी एवं धरातलीय स्वरूप की मिलना ब्राज़िल की प्राकृतिक वनस्पति में प्रतिबिम्बित है। अमेज़न बेसिन एवं सान्बादर के दक्षिण में तटवर्ती भागों में भारी वर्षा के फलस्वरूप उष्ण कटिबंधीय सदाबहार वन (सैल्वा) सघन रूप में पाए जाते हैं। अमेज़न बेसिन इस प्रकार के वनों का समार का सबसे बड़ा भण्डार है। 'सैल्वा' वनों में सदाबहार चौड़ी पत्ती वाले व अन्य प्रकार के वृक्ष हैं। प्राकृतिक वनस्पति की विविधता का अनुमान इस तथ्य से लगाया जा सकता है कि कुछ भागों का गहन अध्ययन करने के बाद यह पाया गया कि अमेज़न बेसिन में प्रति एक वर्गमील भू-भाग में वृक्षों की 3000 किस्में तक विद्यमान हैं।<sup>2</sup> वृक्ष यहाँ इतने सघन हैं कि उनमें सूर्य का प्रकाश तक नहीं पहुँच पाता। परिणाम यह हुआ कि नदियों के किनारों के सहारे-सहारे पट्टी को छोड़ अन्य भागों में नीचे किसी प्रकार की वनस्पति नहीं पनप पाई है। मिट्टी इन जगलों की कमजोर है।

उन भागों में जहाँ वर्षा की मात्रा तथा तापक्रम इतने ज्यादा नहीं है जितने कि सैल्वा प्रदेश में वहाँ अर्द्ध पनभट्ट किस्म के वृक्ष हैं। लेकिन इनमें भी भारी विविधता है। जहाँ वर्षा ज्यादा है, धरातलीय जल-दशाएँ अनुकूल हैं जगलों का स्वरूप लगभग सदाबहार वनों जैसा हो गया है। बहुत कम वृक्ष ही पतियाँ गिराते हैं। इनके विपरीत जिन भागों में पानी पर्याप्त नहीं कुछ ही ऐसे वृक्ष हैं जो वर्ष भर अपनी पतियाँ रखते हैं। प्रथम किस्म के अर्द्ध-पर्णपाती वनों को ब्राज़िल में माटा-डे प्राइमेरिमा-ब्लास (प्रथम श्रेणी) तथा दूसरी किस्म के अर्द्ध पर्णपाती वनों को माटा-सेका (शुष्क जंगल) के नाम से जाना जाता है। दक्षिण-पूर्व एवं माओपोलो के जंगल जो पराना की घाटी तक फैले हैं प्रथम श्रेणी में रखे जा सकते हैं।

अमेज़न बेसिन के दक्षिण में यानी भीतरी ब्राज़िल में वन तथा घास प्रदेशों (माटा तथा कैंपो) का मिश्रित स्वरूप मिलता है। सम्पूर्ण क्षेत्र का अभी सर्वेक्षण और अध्ययन नहीं हो पाया है अतः ठीक-ठीक वितरण प्रदर्शित करना कठिन है। फिर भी, साधारणतया जहाँ वर्षा ज्यादा है या नदियों के किनारे अर्द्ध पर्णपाती प्रकार के जंगलों का बाहुल्य है। उत्तर-पूर्व के भीतरी शुष्क प्रदेशों में, जहाँ वर्षा कम होती है, प्रायः सूखा हो जाती है, कटौती भाड़िया और इस प्रकार की वनस्पति मिलती है जो सूखा को सहन कर सके। इस प्रकार की वनस्पति को ब्राज़िल में 'काटिगा' कहा जाता है।

साओपोलो राज्य के दक्षिणी भाग में दो भिन्न प्रकार की वनस्पति मिलती है जो वस्तुतः उष्ण कटिबंध से सम्बन्धित न होकर मध्य अक्षांशों से सम्बन्धित है। ये हैं—प्रथम

श्रीरोकारिया या पराना पादन-पीरेस्ट तथा दूसरी प्रयरीन। श्रीरोकारिया या पराना-पादन के जंगल प्रायः वहा मिलते हैं जहाँ नियमित रूप में पाला पड़ता है। इन जंगल में पादन तथा चाँडी पत्ती वाले वृक्षों का मिश्रित स्वरूप होता है। घाटियों में लम्बी घास (प्रयरीज) मिलती है जो आगे यूल्फे में चलती गई है। ऐतिहासिक समयों में आदिवासी इन्डियन लोग अच्छी घास की नालमा में इन घासों में आग लगा देने से जो बड़ा भयानक दहन उपस्थित करती थी।

## कृषि

ब्राजिल एक कृषि प्रधान देश है। उसकी 51 39% जनसंख्या ग्रामीण क्षेत्रों में निवास करती है। ब्राजिल की अजित विदेशी मुद्रा में से 89% भाग कृषि-उत्पादों के निर्यात से प्राप्त होता है। उष्ण एवं उपोष्ण कटिबंधीय स्थिति, उँचे तापक्रम, पर्याप्त वर्षा, नदियों की घाटियाँ आदि ऐसे प्राकृतिक तत्व हैं जिनकी अनुकूलता अबस्थायों ने ब्राजिल को कई कृषि उपजों में विश्व में अग्रणी कर दिया है। यहाँ की अधिकतर कृषि फसलें उष्ण कटिबंधीय हैं जिनमें कॉफी, कपास, जूट, मक्का गन्ना व मत्स्य आदि उल्लेखनीय हैं। इनके अनिश्चित आबू, शकरजड़, चावल, पीपल सोयाबीन तथा गेहूँ भी पर्याप्त मात्रा में पैदा किए जाते हैं। यह सब है कि ब्राजिल अपनी सम्पत्ति में भी धनी है लेकिन निर्यात बहिष्कार में भी प्रत्यक्ष या परोक्ष रूप में कृषि ही यहाँ के आर्थिक टाचे का मुख्य आधार रहेगी। वस्तुतः यहाँ का भौगोलिक वातावरण कृषि के विकास के लिए ही सर्वोत्तम है।

अगर ब्राजिल के इतिहास का उल्टा कर देना जाए तो स्पष्ट होगा कि कृषि के लिए अनुकूल परिस्थितियाँ ही यहाँ यूरोपवासियों को खींच कर आईं। 16वीं शताब्दी में पुर्तगाली लोग यहाँ कृषि विकास की आशा में आए। 1532 में साओविन्सेन्टे के आसपास प्रथम बार गन्ने की फेंती की गई। कुछ दिन तक उत्पादन साधारण रहा परन्तु बाद में क्रिस्टोफर 16वीं शताब्दी के उत्तरार्द्ध में गन्ने का उत्पादन भारी मात्रा में होने लगा। उत्तर-पूर्व के राज्यों विशेषकर साँचादर के आसपास के क्षेत्र में गन्ने की फेंती बड़ी तेजी से चमकी। वर्तमान, वैसे तो गन्ना प्रायः सभी राज्यों में पैदा किया जाता है परन्तु उत्पादन की दृष्टि से मध्य-पूर्व में स्थित साओपोलो, मीनास-गैरेस तथा रायो-डी-जैनीरो आदि राज्य प्रमुख हैं जो देश के कुल उत्पादन का 45-50% भाग प्रस्तुत करने हैं। पहले उत्तर-पूर्व में स्थित परनाम्बुको राज्य गन्ना के उत्पादन में प्रथम था जिसे अब साओपोलो ने पीछे छोड़ दिया है। पन्ध्रवीं दृष्टि में पाँच क्षेत्र गन्ना उत्पादन में महत्वपूर्ण हैं। 1 मीनास-गैरेस राज्य के पठार का पूर्वी भाग 2 रायो-डी-जैनीरो के उत्तर एवं दक्षिण में स्थित टटवर्नी प्रदेश 3 परनाम्बुको तथा अनागोआस के उत्तरी-पूर्वी तट प्रदेश 4 साओपोलो राज्य का पठारी भाग 5 पागदना घाटी के मध्य एवं उपरी भाग। 1968 में ब्राजिल में 42 मिलियन टन गन्ना उत्पादन की गई जिसका लगभग एक चौथाई भाग निर्यात कर दिया गया है। वैज्ञानिक विधियों के अभाव में यहाँ गन्ने का प्रति एकड़ उत्पादन कम

है। यहाँ का प्रति एकड़ केवल 44 टन है जबकि मध्य अमेरिका के गन्ना उत्पादक देशों में यह मात्रा 120 टन तक है।

ब्राज़िल दुनिया का सर्वाधिक कॉफी पैदा करने वाला देश है। कॉफी के प्लांट्स सर्वप्रथम रामो-डी-जैतीरो के झारपास लगाए गए। सान्तोस में लेकर अमेजन नहर के नद भाग में कुछ अन्य जगह भी परीक्षण किए गए। 19वीं शताब्दी के प्रथम चतुर्थांश में कॉफी का केंद्रीकरण परागना घाटी में हो चुका था रामो-डी-जैतीरो के पृष्ठ प्रदेश में स्थित इस घाटी से ही कॉफी की खेती परिवर्धन की तरफ सामोपोलो राज्य में स्थानांतरित हुई। स्थानांतरण का यह मिलमिला विशेष रूप से 1850 के बाद काफी तीव्र गति से चला। यह केंद्रीकरण इतना सघन हुआ कि 1850 के बाद जिनके भी दूरस्थित ब्राज़िल में आए प्रायः सभी सामोपोलो के कॉफी प्रदेश में ही बसे। सामोपोलो नगर का बड़ी तीव्रता से विकास हुआ और आज यह सेंट्रल अमेरिका का एक बहुत बड़ा औद्योगिक नगर है।

वर्तमान में ब्राज़िल की कॉफी का अर्थशास्त्र उत्पादन सामोपोलो, पराना, एस्त्रिटो-साटो तथा मोनाइस-नैरेइम आदि राज्यों से उपलब्ध होता है। यहाँ बड़े-बड़े फार्म्स हैं जिनमें एक-एक में 100,000 कॉफी के वृक्ष होना साधारण बात है। 1968 में यहाँ 2,622,885 एकड़ भू-क्षेत्र कृषि या विसते 2,115,404 मेट्रिक टन उत्पादन हुआ। इस वर्ष 1,107,465 मेट्रिक टन कॉफी निर्यात की गई। उत्प्रेरणीय है कि 1962 और 1966 के बीच लगभग 1650 मिलियन कॉफी के वृक्ष काट दिए गए।

ब्राज़िल की प्राकृतिक जमलों में रबर का महत्वपूर्ण स्थान है। रबर के उत्पादन में ब्राज़िल विश्व के अग्रणी देशों में से एक है। 1967 में रबर का उत्पादन 29,787 मेट्रिक टन तथा 1965 में 38,458 मेट्रिक टन था। इनकी तुलना 1912 की उत्पादन मात्रा (42,510 मेट्रिक टन) से की जा सकती है जबकि ब्राज़िल का सर्वाधिक उत्पादन हुआ। रबर के उपयोग के लिए ही देश में टायर बनाने के कई कारखाने स्थापित किए गए हैं। 1968 में यहाँ के कारखानों ने 11 मिलियन टायर उत्पादित किए। 1940 में टायरों का उत्पादन केवल 421,765 था। अमेजन बेसिन में स्थित एक अमेजन तथा परा राज्य प्रधान रबर उत्पादक प्रदेश हैं। अमेजन बेसिन में रबर उत्पादक वृक्षों में 'हेविना प्लांट' की अतिवृत्ता है। जिससे 'पीना' नामक श्रेष्ठ किस्म की रबर का पीना अमेजन बेसिन की भूमध्य रेखिक गर्म-आर्द्र जलवायु में प्राकृतिक रूप से पैदा होता है। कृत्रिम शान्तिवियों के अनुसार अमेजन बेसिन रबर प्रदान करने वाले वृक्षों की श्रेष्ठ किस्मों का घर है। रबर उत्पादन उद्योग ब्राज़िल में अग्री अग्रणी प्रारम्भिक अर्थशास्त्र में ही है जिनमें तुलनात्मक रूप में बहुत कम पैसा लगा है। अग्री भी बहुत में ऐसे क्षेत्र पड़े हैं जो औद्योगिक दृष्टि से तो रबर उत्पादक के लिए अत्यन्त उपयुक्त हैं परन्तु उन्में प्रयत्न नहीं किए गए हैं।

व्यवसायिक फसलों में कपास का भी महत्वपूर्ण स्थान है। कपास का सबसे महत्वपूर्ण क्षेत्र मध्य पूर्व में साओपोलो राज्य है जहाँ अच्छी किस्म की कपास पैदा की जाती है। घटिया किस्म की कपास उत्तर-पूर्व के राज्यों आलागोआस, परनाम्बुको तथा रायो-ग्राडे-डो-नोर्टे आदि के तटवर्ती भागों में पैदा की जाती है। कपास की खेती का विस्तार 3,902,238 हेक्टेर भूमि में है जिससे 1968 में 1,999,465 मेट्रिक टन कपास उपलब्ध हुई।

काफी की तरह कोको के उत्पादन में भी ब्राज़िल का महत्वपूर्ण स्थान है। अधिकांश उत्पादन निर्यात किया जाता है। 1943 में कोको-व्यवसाय का राष्ट्रीयकरण कर लिया गया था परन्तु 1952 में पुनः उसे निजी क्षेत्र में स्थानांतरित कर दिया गया क्योंकि राष्ट्रीयकरण के बावजूद उत्पादन व निर्यात में कोई विशेष वृद्धि नहीं हुई। बाहिया राज्य ब्राज़िल की 90% कोको प्रस्तुत करता है। यहाँ साल में काको की दो फसलें ली जाती हैं 1968 में कोको की खेती का विस्तार 432,691 हेक्टेर भूमि में था जिससे 149,338 मेट्रिक टन उत्पादन उपलब्ध हुआ। कुल उत्पादन का लगभग आधा भाग अकेला संयुक्त राज्य अमेरिका आयात के रूप में ले लेता है।

अन्य फसलों में मक्का, चावल, तम्बाकू, आलू तथा विभिन्न प्रकार के फल उल्लेखनीय हैं। मक्का के उत्पादन में ब्राज़िल का संयुक्त राज्य अमेरिका के बाद दूसरा स्थान है। 1968 में मक्का की उत्पादन मात्रा 128 मिलियन टन थी जो अर्जेंटाइना के उत्पादन से 2½ गुने से अधिक थी। ब्राज़िल की अधिकांश मक्का मध्यवर्ती राज्यों (जिसमें साओपोलो प्रमुख उत्पादक है) रायो-ग्राडे-डो-सूल एव सक्री पूर्वी तटवर्ती पट्टी में पैदा की जाती है। उत्पादन का अधिकांश भाग देश में ही खप जाता है।

चावल का विकास ब्राज़िल में अपेक्षाकृत नवीन समय में ही हुआ है। साओपोलो राज्य का दक्षिणी भाग विशेषकर इम्बायी जिला तथा परायबा घाटी चावल उत्पादन के प्रधान क्षेत्र हैं। पिछले दशकों में उत्तर पूर्व के राज्यों में भी चावल की खेती होने लगी है। अच्छी उपजों के लिए चावल उत्पादन की जापानी विधियों का प्रयोग किया जा रहा है। वार्षिक उत्पादन लगभग 7 मिलियन टन है। व्यवसायिक फसल के रूप में तम्बाकू का महत्व एव उत्पादन तेजी से बढ़ रहा है। इसमें सघीय सरकार की भी रुचि है क्योंकि यह दुर्लभ विदेशी मुद्रा अर्जित करने वाली फसल है। बाहिया, रायो-ग्राडे-डो-सूल एव मीनास गैरेइस प्रधान तम्बाकू उत्पादक राज्य हैं। 1968 में ब्राज़िल ने 258,019 टन तम्बाकू उत्पादन की जिसमें से 38,627 टन निर्यात कर दी गई।

ब्राज़िल में रेशे के लिए जूट तथा उसके स्थान पर विकसित की गई रेशा वाली फसल कौरोमा दोनों ही पैदा की जाती हैं। कौरोमा अभी प्रारम्भिक अवस्था में ही है। उत्पादन लगभग 2000 टन होता है। जूट की खेती उत्तर-पूर्व के घाटों भागों में की जाती है। वार्षिक उत्पादन 45,000 मेट्रिक टन है। ग्रामोफोन रिकार्ड्स बनाने के लिए जिस

चपड़ी का प्रयोग किया जाता है वह 'कार्नावा चपड़ी' अमेजन बेसिन से उपलब्ध है। झाजिल इसका प्रधान स्रोत है। 1968 में यहाँ 13,268 टन चपड़ी निर्यात की गई।

### झाजिल में प्रधान कृषि उत्पादन 1968

फसल	उत्पादन (मैट्रिक टनो में)	फसल	उत्पादन (मैट्रिक टनो में)
कोको	149,338	भातू	1,606,473
कोंफी	2,115,404	चावल	6,652,388
नपास	1,999,465	सोया	654,476
जूट	51,206	गन्ना	76,610,500
मक्का	12,813,638	गेहूँ	856,170
		सनरा	2,717,346

#### खनिज सम्पत्ति :

फ्रांसीसी भूगर्भविद् गोरसैक्स ने लिखा कि "झाजिल के मोनास गैरेडस राज्य का चक्षुष्म लौह तथा हृदय सोने का बना है।" निम्नदेह झाजिल खनिज सम्पत्ति की दृष्टि से बड़ा धनी है पर इसके बावजूद भी वहाँ भारी औद्योगिक विकास नहीं हो पाया। इसके कई कारण हैं। उनमें सबसे महत्वपूर्ण यह है कि यहाँ खनिज पदार्थों के उपयुक्त जोड़ों (मैच) का अभाव है यथा, मोनास गैरेडस राज्य में कई महत्वपूर्ण धातु खनिज हैं तो वहाँ शक्ति सहायन नहीं है अतः उन्हें बड़े पैमाने पर गलाने की समस्या है। इनके अतिरिक्त एक ओर जहाँ भौगोलिक बाधावरण की प्रतिकूलता है दूसरी ओर औद्योगिक विकास की कमी है। बोयला तथा पेट्रोल की कमी यहाँ के औद्योगिक विकास में सदा से ही महत्वपूर्ण बाधा रही जिसकी बहुत कुछ पूर्ति जल विद्युत एवं नवीन सर्वसाधनों से प्राप्त मोनिन बोयला-भंडारों से की जाती है। मैंगनीज, सोना, लोहा, क्रोमियम, जिर्कोनियम, ग्रेनाइट, नमक, बेरीलियम, अन्नक तथा एम्ब्रैस्टम यहाँ के प्रधान खनिज हैं। बाहिया तथा रायो-डी-जैनीरो के तट प्रदेशों की रेतों में मोना जाइट निक्षेपना है जो धोरियन का स्रोत है।

कृषि सम्भावनाओं के अतिरिक्त यूरोनियम प्रदानियों की आविष्कृत करने में कीमती खनिजों का भी महत्वपूर्ण सहयोग रहा है।<sup>3</sup> 18वीं शताब्दी में मोनास गैरेडस तथा साओ पोल्सो राज्य की समृद्धि के प्रधान आधार मोना तथा हीरा थे। उन समय यह देश विश्व का 44% सोना प्रस्तुत करता था। सोने की मात्रों सभी राज्यों में बिचरे रूप में हैं परन्तु सर्वाधिक महत्वपूर्ण मात्रों मोनास-गैरेडस राज्य में स्थित हैं। 1968 में मोने तथा चाँदी का उत्पादन क्रमशः 5,368 कि ग्राम एवं 14,888 कि ग्राम था। झाजिल में



उच्च कोटि का खदान क्वाटर्ज दुनिया में सर्वाधिक मात्रा में निकलता है। इस अयस्क से आइसोक्रोमियम बाथों में प्रयुक्त होने वाला हीरा निकाला जाता है। हीरे की प्रमुख खानें गारो, मोंगोल, छपादा, डायमादाना, चागागैम आदि क्षेत्रों में विद्यमान हैं। गोर्दाम तथा माटोप्रातो राज्य उत्पादन मात्रा की दृष्टि से अग्रणी हैं।

मैंगनीज व लौह अयस्क की खानें पिछले दशक में ही विकसित हुई हैं। मैंगनीज के उत्पादन में ब्राजिल का विश्व में महत्वपूर्ण स्थान है। उत्पादन की दृष्टि से यह पाँचवाँ स्थान लिए है। यहाँ के अयस्क (झोर) में धातु प्रतिशत पर्याप्त है। सुरक्षित भंडार विस्तार है। अनेक आमापा प्रदेश में सुरक्षित मात्रा लगभग 10 मिलियन टन आंकी जाती है। पिछले कई वर्षों से ब्राजिल यूरोपियन देशों के लिए अर्द्ध-मैंगनीज का स्रोत रहा है। 1968 में यहाँ से 1,123,909 मेट्रिक टन मैंगनीज निर्यात किया गया। लौह-अयस्क का प्रधान स्रोत मीनास-गैरेइस राज्य में इताबीरा नामक स्थान पर स्थित कोए की पहाड़ी है। ऐसा माना जाता है कि पूरी तरह से खुदाई प्रारम्भ हो जाने पर कोए की श्रेणी दुनिया के प्रमुख लौह-उत्पादक केन्द्रों में से एक होगी। यहाँ का सुरक्षित भण्डार दुनिया के समृद्धतम भण्डारों में से एक माना जाता है जहाँ सुरक्षित राशि लगभग 35,000 मिलियन टन है। इसमें से आधी आयस्क तो श्रेष्ठ किस्म की, स्वीडिश उत्पादन के स्तर की मानी जाती है जिसमें धातु प्रतिशत लगभग 68.5 है। सिलिका तथा फोस्फोरस की मात्रा इसमें बहुत कम है। 1968 में इताबीरा की खान बिले-ओ-रायो-डोसे ने 25,123,213 मेट्रिक टन लौह-अयस्क उत्पादित की। ब्राजिल सरकार इताबीरा की खानों में और ज्यादा विस्तार का इरादा रखती है। ब्राजिल के सबसे बड़े लौह-इस्पात संस्थान वोल्टा रेडोडा की अयस्क आवश्यकता की पूर्ति इताबीरा की खानों से ही होती है।

ब्राजिल में निर्यात लायक मात्रा में ताँबा, सीसा, जस्ता, निकल, प्रोमियम तथा ग्रेफाइट आदि भी मिलते हैं। क्रोम के उत्पादन में ब्राजिल का पश्चिमी देशों में दूसरा स्थान है। भूगर्भविदों का अनुमान है कि ब्राजिल की भूमि में लगभग 4 मिलियन टन क्रोम दबी पड़ी है। 1968 में क्रोम का उत्पादन 17,532 मेट्रिक टन था। इसी प्रकार ब्राजिल अथर्व के उत्पादन (1968 में 1,483 टन) में विश्व में पाँचवें स्थान पर, बेरीलियम के उत्पादन में (744 मेट्रिक टन 1968 में) प्रथम स्थान पर तथा जिर्कोनियम के उत्पादन में (1968 में 325 टन) तीसरे स्थान पर है। ग्रेफाइट (1968 में 22,000 टन) टिटैनियम अयस्क (1968 में 284 टन) तथा मैग्नेसाइट (1968 में 137,820 मेट्रिक टन) के उत्पादन में भी ब्राजिल अग्रणी देशों में से एक है। रायो-डी-जैनीरो, एस्पिरिटो-सातो तथा बार्थिया राज्य के तटवर्ती भागों में स्थित रेतीले भागों में उपलब्ध मोना ड्राइट थोरियम का स्रोत है। अल्युमिनियम का उत्पादन मीनास गैरेइस राज्य में 1945 में प्रारम्भ किया गया था। 1968 में वॉक्नाइट का उत्पादन 313,748 मेट्रिक टन था। इसी वर्ष यहाँ 320,553 मेट्रिक टन सीसा, 345,442 मेट्रिक टन एस्बेस्टस, 648,793 मेट्रिक टन फोस्फेट चट्टान तथा 582,703 मेट्रिक टन एपाटाइट उत्पादित किए गए।

भूगर्भविदों के अनुसार ब्राजिल में लगभग 5000 मिलियन टन कोयला दबा पड़ा है<sup>4</sup> जिसका अधिकांश भाग रायो दाडे डों-मूल, साता काटारिना, पराना एव साओपोलो आदि राज्यों में है। परन्तु इन भंडारों की खुदाई बड़ी महंगी पड़ती है। दूसरे कोयले की किस्म भन्नी नहीं है। अतः उत्पादन बहुत नगण्य है। 1968 में कोयले का उत्पादन 4.83 मिलियन टन था। ब्राजिल अपनी आवश्यकता का केवल 30 प्रतिशत तेल ही देश के कुम्भों से उपलब्ध कर पाता है। शेष मात्रा उसे आयात करनी पड़ती है। द्वितीय विश्व युद्ध के पूर्व केवल बाहिया ही ब्राजिल का एक मात्र तेल उत्पादक क्षेत्र था बाद में सर्वेक्षण हुआ जिसके फलस्वरूप बाहिया के तटवर्ती क्षेत्र, अनेजन बेसिन के पश्चिमी भाग तथा पराना बेसिन में भी तेल क्षेत्र मिले। इनमें कूएँ छोड़े जा चुके हैं। तेल निकालना प्रारम्भ हो गया है। विद्वानों का अनुमान है कि तटवर्ती पट्टी में बिस्व की लगभग 6% सुरक्षित राशि विद्यमान है। ब्राजिल का तेल उद्योग विकसित हो रहा है। इस उद्योग के महत्व को समझते हुए ही सरकार ने 1938 में खुदाई, शोधन, यातायात, वितरण आदि सर्वांगों सहित तेल उद्योग का राष्ट्रीयकरण कर लिया था। इस समय (1968) देश में 12 तेल शोधक कारखाने कार्यरत हैं। 1968 में यहाँ के तेल क्षेत्रों ने 7.7 मिलियन टन क्रूड ऑयल उत्पादित किया। इसी वर्ष 12.5 मि. टन तेल विदेशों से आयात किया गया। यह उद्योग कितनी तीव्र गति से प्रगति कर रहा है इसका अनुमान इस तथ्य से हो सकता है कि 1965 में यहाँ की उत्पादन मात्रा केवल 2.02 मिलियन टन थी।

जल विद्युत सम्भावनाओं की दृष्टि से ब्राजिल बड़ा धनी है। विद्वानों का अनुमान है कि यहाँ की कुल सम्भावित राशि लगभग 55 मिलियन कि. वा. है।<sup>5</sup> परन्तु उसमें से केवल 7.5 मि. कि. वा. ही विकसित की गई है। जैसाकि धरातल के शीपंक में उल्लेख है ब्राजिल की अधिकांश नदियाँ पठारी भाग से उतरते समय प्राकृतिक प्रपात बनाती हैं। अनेजन व उसकी सहायक नदियाँ जब एण्डीज, बोलिविया तथा पीर के पठारी भागों से उतरती हैं तो तीव्रगति युक्त ऋतने बनानी हुई रहती हैं। इनमें भारी विद्युत उत्पादन की सम्भावनाएँ विद्यमान हैं। दक्षिण तथा पूर्वी भागों में भी ऋतनों का आधिक्य है परन्तु एक बड़ी परिसीमा है वह यह कि अधिकांश प्राकृतिक प्रपात अधिक बसे क्षेत्रों से बहुत दूर बसे हैं अतः विद्युत प्रवाह का यातायात इतनी दूर तक सम्भव नहीं है। यथा, ब्राजिल तथा अर्जेंटीना की सीमा पर स्थित इगुआसु प्रपात इतनी दूर है कि आधुनिक ज्ञान तकनीकों से विद्युत प्रवाह को साओपोलो के उद्योग केन्द्रों तक लाना सम्भव नहीं है। पराना जल-प्रवाह में देश की लगभग आधी सम्भावित राशि विद्यमान है पर वहाँ इतना दूर है कि वहाँ से लाना ज्यादा आर्थिक मिद्ध नहीं हो सकता। साओपोलो के निकट लैटिन अमेरिका का सबसे बड़ा जल विद्युत सन्धान स्थित है जहाँ कि पराना की एक सहायक नदी एस्कापेमेटस से नीचे गिरती है फँचो एफोन्सो प्रपात (साओ-फानिम्बो नदी) पर भी विद्युत गृह स्थापित किया गया है। इसी प्रकार पूर्वी भागों में, जहाँ एस्कापेमेटस के कारण

नदियां तट की ओर भरने बनावती गिरती है, अधिकांश जलधाराओं पर शक्ति गृह स्थापित कर दिए गए हैं।

### औद्योगिक विकास

शक्ति के साधना का अभाव, कृषि विकास की सम्भावनाएँ, कृषि-उत्पादनों द्वारा पर्याप्त राष्ट्रीय आय आदि ऐसे तत्व रहे हैं जिनके कारण यहाँ उद्योगों का विकास यूरोपियन देशों के स्तर पर न हो सका। औद्योगिक दृष्टि में ब्राजिल विकासशील भ्रवस्या में ही है। पिछले दशकों से सरकार इस ओर पर्याप्तशील है। बच्चे मालों के रूप में ग्रयमों का जो निर्यात यूरोपियन देशों व अमेरिका को कर दिया जाता था उसका ज्यादा से ज्यादा घर में औद्योगिक प्रयोग की योजना है। वर्तमान में यहाँ भध्यम तथा हल्के किस्म के उद्योग हैं जो यहाँ बच्चे मालों पर आधारित हैं। स्वाभाविक रूप में ये उद्योग कृषि-उपजा, वन-उपजा व ग्राह्य पदार्थों से सम्बन्धित हैं। पिछले तीन दशकों में धातु तथा इंजीनियरिंग उद्योगों का भी विकास हुआ है। अनेक ऐसे भी उद्योग हैं जिनमें ब्राजिल बाहर से पाटस मगाकर जोड़ने का कार्य करता है। ऐसे उद्योग प्रायः घरेलू तपन की वस्तुओं से सम्बन्धित हैं। अनुमानतः देश में छोटे बड़े मिलाकर लगभग 60,000 औद्योगिक संस्थान हैं जिनमें 10 लाख से ज्यादा व्यक्ति मलगन हैं।\* इस संस्था की तुलना 1९89 में कायरेत सभी श्रेणियों के कारखानों की मख्या (903) से की जा सकती है।

सरकारी नीति के अनुसार उपभोग की सभी वस्तुओं के देश में ही उत्पादन पर ज्यादा ध्यान दिया जा रहा है। उदाहरणार्थ देश में जितने सूती वस्त्रों की आवश्यकता होती है उसका अधिकांश भाग यही बनाया जाता है। इस उद्योग के लिए कपास देश में ही पैदा की जाती है। कुछ मात्रा में निर्यात के लिए भी बच रही है। सूती वस्त्रोद्योग ब्राजिल का सबसे महत्वपूर्ण उद्योग है जिसमें कुल उद्योगरत मजदूरों का लगभग 16% भाग मलगन है। देश में लगभग 450 सूती मिलें हैं जिनका 50% भाग सांप्रोपोलो राज्य एवं 28% मीनास गैरेइस तथा गुभानाबारा राज्यों में है। 1968 में यहाँ की मिलों ने 1,252 मिलियन मीटर कपडा तैयार किया। इसी वर्ष 808 टन भार की कपडे की गाँठें निर्यात की गयीं। सब प्रकार के वस्त्रों की कुल मितकर 650 मिलें उत्पादनरत हैं। ऊनी तथा रैयान वस्त्रों की उत्पादन-वृद्धि पर ज्यादा जोर दिया जा रहा है।

द्वितीय विश्व युद्ध के दिनों में परायना घाटी में म्बिन बोर्टा रैंडोण्डा नामक स्थान पर एक विद्यालय स्थापित का कारखाना स्थापित किया गया। इसके लिए लोह-अयस मीनास-गैरेइस राज्य तथा कोयला दक्षिणी ब्राजिल से आता है। ब्राजिल के कोयले में गंधक और राय की इतनी ज्यादा मात्रा है कि बोक बनाने से पहले उसे सोया जाता है। बोर्टा रैंडोण्डा में इस कोयले में पश्चिमी वरजीनिया (स रा अमेरिका) में आयात किया

हुमा कोयला मिलाया जाता है। 1968 में ब्राज़िन ने 33 मिलियन टन पिग आयरन एवं 44 मि टन इस्पात तैयार किया।

पिछले दशका में सीमेंट उद्योग का पर्याप्त विकास हुआ है। चूने का पत्थर, अभ्रक, एम्फाल्ट, फील्ड्स आदि पर्याप्त मात्रा में देश में उपलब्ध है। दूसरे ब्राज़िन जैसे विकास-शील राष्ट्र में पुल, भवनों या मरम्मतों के निर्माण के लिए दिना दिन सीमेंट की आवश्यकता बढ़ती ही जा रही है। अतः इन क्षेत्रों में ज्यादा ध्यान दिया जा रहा है। सीमेंट उद्योग के विस्तार और विकास का सही अनुमान इसके उत्पादन आंकड़ों से होता है। 1945 में उत्पादन 7,70,000 टन था जो बढ़कर 1963 में 5,200,000 टन तथा 1968 में 7,280,654 टन था। इसके विस्तार के बावजूद घरेलू आवश्यकता की पूर्ति कठिनाई से ही ही पायी है। अनेक साम्राज्यवादी नगर, जहाँ 30-35 मजिगा भवन बन रहे हैं, में कई मिलियन टन सीमेंट की वापिस खपत है।

कागज-सुग्दी उद्योग के सद्म में पराना राज्य के मोंटे एल्वरे नामक स्थान पर स्थित कागज-सुग्दी का कारखाना उल्लेखनीय है। यह दक्षिणी अमेरिका का सबसे बड़ा कागज का कारखाना कहा जाता है। 1968 में उत्पादन 8 लाख टन कागज था। अन्य विकसित उद्योगों में खर तथा टायर, आटे मोबाइलम त्राय पदार्थ जैसे कोको, कॉफी एवं मांस आदि उल्लेखनीय हैं। अब तक बाहर से पुर्जे मगाकर उन्हें जोड़कर माटर गाडी, ट्रैक्टर व अन्य प्रकार के इंजिन बनाने का प्रचलन था परन्तु अब देश में ही इनके उत्पादन पर जोर दिया जाने लगा है। 1968 में स्थानीय उत्पादित तथा आयात किए हुए पुर्जा को जोड़कर बनायी गयी गाडियों की संख्या 278,936 थी। इन वर्ष 9,444 ट्रैक्टर तैयार किए गए। संक्षेप में, 1949 में ब्राज़िन की सरकार उद्योगों के तीव्र विकास के लिए प्रयत्नशील है। इसके लिए एक योजना बनाई गई है जिसमें यातायात उपकरण, शक्ति, तथा दैनिक आवश्यकताओं से सम्बन्धित उत्पादनों पर जोर दिया गया है। रेलवे एवं सड़कों के जान विद्यमान के लक्ष्य को पूरा करने के लिए अधिकांश यानों के घर में ही निर्माण का लक्ष्य रिया गया है।

### यातायात :

ब्राज़िन के आर्थिक विराम में उपयुक्त यातायात व्यवस्था का अभाव एक बड़ी समस्या है। देश के विस्तार एवं आकार को देखते हुए अच्छी सड़कें या रेल मार्ग अपेक्षा-कृत बहुत कम हैं। लैटिन अमेरिका के अन्य देशों की तरह यहाँ भी भौगोलिक एवं उद्यम स्वरूपों ने यातायात के विकास को प्रभावित किया है। यथा, उत्तर-पूर्व के राज्यों में यातायात के साधनों का घनत्व साधारण, मध्य एवं दक्षिण-पूर्व में ज्यादा तथा पश्चिमी पट्टारी भागों, पुर दक्षिण एवं अमेज़न बेसिन में बहुत कम है। अमेज़न बेसिन तथा पुर दक्षिणी भाग में तो केवल एक-एक ही रेल मार्ग है।

प्रथम रेल मार्ग 1885 में बनाया गया। 1966 में यहाँ रेल मार्गों की कुल लम्बाई 31,961 कि मी थी। 1966-67 में लगभग 6,600 कि मी लम्बाई के अतिरिक्त रेल मार्ग बढ़ कर देने में लम्बाई कुछ कम हो गई है। मध्य-ब्राज़िल-रेलवे जो युग्मे, अर्जेंटाइना तथा परागुवे आदि देशों के रेल मार्गों में जुड़ी हुई है, अपनी पूरी लम्बाई में सरकार द्वारा संचालित है। 3082 कि मी लम्बी इस रेल लाइन का समस्त लम्बाई में विद्युतीकरण कर दिया गया है। इसके अतिरिक्त यहाँ 3165 मील लम्बाई की चार एगो-ब्राज़िलियन रेलवे लाइनें हैं जिनमें से तीन को सरकार ने 142 मिलियन पौंड की कीमत अदाकर 1949 में खरीद लिया था। घगततीय स्वरूप की भिन्नता के कारण देश में पाँच प्रकार की पटरियाँ पर रेलें संचालित हैं।

उत्तरी एवं उत्तरी-पूर्वी भाग में रेलों का बहुत कम विकास हुआ है। इसकी पृष्ठभूमि में अनेक कारणों के साथ एक यह भी है कि ब्राज़िल का उत्तरी भाग आर्थिक तथा व्यापारिक दृष्टि में ब्राज़िल के भीतरी भागों की अपेक्षा अमेरिका में ज्यादा जुड़ा हुआ है। समस्त व्यापार बदरगाहा से होता है। सर्वाधिक रेल मार्गों देश में, मध्य-पूर्व में साओपोलो, मीनास गैरेइस तथा रायो-डी-जैनीरो आदि राज्यों में हैं। साओपोलो रेल मार्गों का सबसे बड़ा केंद्र है जहाँ से चारों ओर की रेल लाइनें जाती हैं। यह नगर रेल द्वारा सानोस बदरगाहा से जुड़ा हुआ है। साओपोलो तथा रायो-डी-जैनीरो नगरों के बीच देश का सर्वाधिक व्यस्त रेल मार्ग है जिस पर सभी गाड़ियाँ विद्युत संचालित हैं। साओपोलो में अनेक मार्ग पश्चिम की तरफ बोलिविया की सीमा के निकट परागुए नदी पर स्थित पोर्टो-एस्पेराका तक जाती है जिसकी लम्बाई 1026 मील है। साओपोलो से दक्षिण की ओर युग्मे तक रेल मार्ग जाता है जिसमें अर्जेंटाइना तथा चिली के बड़े नगरों—ब्यूनस आयर्स, माष्टीबिडियो तथा मैस्टियागो आदि को रेलवे कनेक्शन मिल जाते हैं। उत्तर-पूर्व की ओर जाने के लिए साओपोलो-अनापोलिस रेल मार्ग है।

रेल मार्गों की तरह, सड़कें भी मध्य-पूर्व के राज्यों में ही विकसित हैं। उत्तर-पूर्व के सब राज्यों में मिलकर मड़कों की लम्बाई देश की कुल सड़कों की 1/5 से भी कम है। इसी प्रकार उत्तर तथा पश्चिम (माटो ग्रोसो, गोंयास, अमेजन, पारा, गुआन बारा आदि) के राज्यों में सड़कों का हिस्सा-प्रतिशत 10 में भी कम बैठता है। सम्भवतः बिकटोरिया के दक्षिण में देश की तीन-चौथाई पक्की सड़कें हैं। पुन साओपोलो, मीनास-गैरेइस तथा रायो-डी-जैनीरो में सड़कों का सर्वाधिक घनत्व है। सड़कों की व्यवस्था के बारे में सही अनुमान इस तथ्य से हो सकता है कि साओपोलो राज्य तथा मध्य जिले में देश की लगभग आधी गाड़ियों के रजिस्ट्रेशन हुए हैं। रेलों की तरह सड़कों के सबसे बड़े केंद्र साओपोला तथा रायो-डी-जैनीरो नगर हैं जहाँ से देश के अनेक हिस्सों को मड़क जाती है। यहाँ अर्जेंटाइना, युग्मे, चिली तथा परागुए आदि राज्यों को भी सड़कें जाती हैं। इन सभाग की अधिकांश सड़कें पक्की हैं जबकि उत्तरी एवं पश्चिमी राज्यों में ज्यादातर सड़कें अभी बच्ची ही चल रही हैं। पहाड़ियों, नदियों, दलदलों आदि के कारण इन भागों में सड़कों

के निर्माण में अत्यधिक व्यय होता है अतः विकास की गति धीमी है। 1949 के बाद से सरकार यातायात के विकास हेतु बनाई गई एक योजना में सड़कों के विस्तार और सुधार की तरफ विशेष ध्यान दे रही है। सभी प्रकार की सड़कों की लम्बाई 548,510 कि० मी० है।

देश के अत्यधिक विस्तार एवं परातनीय अममान प्रकृति से प्रोत्साहित होकर (अममान घरातन का भारी विस्तार होने के कारण सड़क तथा रेल भाग में होंगे हैं) पिछले दशकों में शास्त्रिन में वायु यातायात का तेजी से विकास हुआ है। देश के सभी भागों में स्थित बड़े-बड़े नगरों को वायु सेवा से जोड़ दिया गया है। कई विमान कम्पनियों के वायुयान देश के भीतर नियमित रूप से उड़ान भरते हैं इनमें बैरिंग कम्पनी सर्वाधिक महत्वपूर्ण है जिसके यान स्वदेशी नगरों के अतिरिक्त उत्तरी-दक्षिणी अमेरिका, यूरोप, अफ्रीका तथा ध्रुव पूर्व में स्थित नगरों तक उड़ान भरते हैं। इस समय लगभग 27 विमान कम्पनियाँ (11 विदेशी) वायु सेवा रत हैं। रायो-डी-जैनीरो का सातोंप-इयूमोंट तथा साओपोलों का बौगोन्हाय हवाई अड्डा विश्व के व्यस्त तथा आधुनिक हवाई अड्डों में से हैं।

उत्तरी शास्त्रिन में अमेजन तथा मध्य पूर्वी एवं दक्षिणी पराना, परागुए एवं यूरुवे जन प्रवाह-धर्मों में सम्बंधित अनेक नदियाँ हैं। उष्ण कटिबंध में स्थित होने के कारण ये जमनी भी नहीं है। इनके बावजूद भी त्रिजना भीतरी जन यातायात होना चाहिए उनका नहीं होता। उनके विकास में दो बाधाएँ हैं। 1 ज्वाशतर नदियाँ प्रगात बनानी हुई हैं अतः उस हिस्से को पार करने की नहरें बनाना आवश्यक है। 2 अमेजन बेसिन का विकास पूरी तरह नहीं हो सता है। नहरों का शास्त्रिन में अनी अभाव है। अफ्रीका भीतरी जन-मार्ग (21,944 मील) नदियों द्वारा ही प्रस्तुत है। समुद्री यातायात के लिए लगभग 15 बंदरगाह हैं जिनमें सातोंप तथा रायो-डी-जैनीरो सबसे बड़े हैं। सातोंप बंदरगाह में होकर बोनिरिया तथा यूरुवे का व्यापार भी होता है अतः यह बंदरगाह दिन प्रतिदिन महत्वपूर्ण होता जा रहा है। शास्त्रिनत जहाजी बंदे, त्रिम पर आधुनिक रूप में नगर का नियंत्रण है, 14 मिलियन टन भार के 435 जलयान हैं।

### विदेश व्यापार :

शास्त्रिन के निर्यातों में कॉफी (53%), कपास, शक्कर, तौह-अनम, चाको, पाउनबुड सीमन, मक्का, मैंगनीज-अयम, लज, तम्बाकू की पत्तियाँ, कंस्टर ऑयल, गाने, केग तथा मन्रे का महत्वपूर्ण हिस्सा होता है। इन निर्यातों का ज्वाशतर भाग मनुष्ण राज्य अमेरिका (32%) पस्विनी जर्मनी (9%) नॉरदरलैण्ड, ग्रेट ब्रिटेन, अस्ट्रेलिया, इटली, स्वीडन, फ्रान्स, सोवियत मध्य तथा बेल्जियम आदि देशों को जाता है। वायुत अतः अति अमेरिकन देशों की तरह कुछ देशों पूर्व तक शास्त्रिन का स्वल्प भी व्यस्ततापूर्ण रूप में, यूरोपियन देशों की बन्ती (कौचोनी) जैसा रहा है जहाँ से वे देश कच्चे मान उन्नत करने रहे हैं। कपास, गोंदा, हींग, कॉफी तथा शक्कर आदि मदा में यूरोपियन

लोगों के आकर्षण बिन्दु रहें हैं। पिछले कुछ दशकों में नये खनिज धातुओं जैसे त्रोमीयम, मैंगनीज, लौह-अयस्क, टंगस्टन तथा जिर्कोनियम आदि के उत्पादन बढ़ने से इनकी मात्रा भी निर्यात में बढ़ती जा रही है।

आयातों में कूट पेट्रोलियम (16%) मशीनरी तथा पार्ट्स (17%) गेहूँ (12%) उबरक एवं रासायनिक उत्पाद (12.2%) मोटर (8%) कागज विविध मशीनें तथा यंत्र आदि का बाहुल्य होता है। इन आयातों का अधिकांश भाग मयुक्त राज्य अमेरिका अर्जेंटाइना, प० जमनी, ब्रिटेन, जापान, इटली तथा स्वीडन आदि देशों से आता है। 1968 में ब्राजिल ने 6826 मिलियन कुर्जरो<sup>7</sup> की कीमत के आयात तथा 6,177 मिलियन कुर्जरो की कीमत के निर्यात किए।

ब्राजिल के व्यापार को समझने के लिए 'लैटिन अमेरिका स्वतंत्र-व्यापार-संघ (लैटिन अमेरिका फ्री ट्रेड एसोसिएशन) का मदभं आवश्यक है। 3 फरवरी 1961 को, लैटिन अमेरिका देशों में विदेशी निवेश (फोरेन इनवैस्टमेंट) करने वाले देशों के व्यापारिक अग्रि-पत्य से बचने की आकांक्षा रखत हुए लैटिन अमेरिकन देशों (अर्जेंटाइना, ब्राजील, कोलम्बिया, इक्वेडोर, मैक्सिको, पेरू, यूराग्वे, परागुए तथा ब्राजिल) ने उक्त संघ की स्थापना की और निर्णय लिया कि भविष्य में ज्यादा से ज्यादा व्यापार इन देशों के बीच होगा। पिछले दशकों में निम्नदेह इन देशों के परस्पर व्यापार में वृद्धि हुई है परन्तु अलग-अलग देशों का अभी भी अमेरिका, ब्रिटेन आदि देशों से ही ज्यादा व्यापार होता है।

### ब्राजिल प्रमुख आयात-निर्यात 1968

प्रमुख आयात		प्रमुख निर्यात	
वस्तु	आयात-मूल्य (मि डालर)	वस्तु	निर्यात-मूल्य (मि डालर)
इंधन एवं तेल	3159	काँची	7973
मशीनरी तथा हार्ड विल	6594	लौह-अयस्क	1045
रसायन	3239	कपास	1350
गेहूँ	1826	शक्कर	1016
धानु तथा धानु से		पाइनवुड	716
बनी बस्तुएँ	2227		12100
	<u>17045</u>		

7 कुर्जरो ब्राजिलियन मुद्रा का नाम है।

**जनसंख्या :**

अन्तिम अधिकृत जनगणना (1960) के समय ब्राजिल की जनसंख्या 70.9 मिलियन थी जो बतकर 1969 में (अनुमानित) लगभग 92 मिलियन हो गई। स्पष्ट है कि ब्राजिल की वृद्धि दर यूरोपियन देशों की तुलना में बहुत अधिक है। भारत की तरह यह देश भी जनसंख्या-वृद्धि के दूसरे चरण में से गुजर रहा है। जन प्रति वर्ष वृद्धि दर बढ़ती जा रही 1940 और 50 के 10 वर्षों में यहाँ की वृद्धि दर 2.5 प्रतिशत थी जबकि म० रा० अमेरिका में इन वर्षों में वृद्धि दर 1.4 प्रतिशत रही। 1950 से लेकर 1955 तक के 5 वर्षों में ब्राजिल की जनसंख्या में 6.5 मिलियन की वृद्धि हुई है। इतनी वृद्धि फ्रांस में पिछले 100 वर्षों (1850-1950) में हुई थी। उम्मेदनीय है कि इन्हीं दिनों (1850-1950) में ब्राजिल की जनसंख्या में 45 मिलियन लोगों की वृद्धि हुई। इनमें 7 मिलियन विदेशों से यहाँ आकर बसे थे। पिछले दशक (1960-70) में यहाँ की औसत वृद्धि दर 3% थी। अगर भागे भी इतनी ही वृद्धि दर रहे (यद्यपि बढ़ाने की प्राणा है) तो यहाँ की कुल जनसंख्या 1980 में 108 मिलियन, 1990 में 133 मिलियन तथा सन 2000 तक 170 मिलियन हो जाएगी ऐसा अनुमान है।\*

ब्राजिल की जनसंख्या की वृद्धि के सही स्वरूप का ज्ञान यहाँ के मादरजनों (इमीग्रेंट्स) के सदस्यों के बगैर अधूरा रहेगा। निम्न सारणी द्वारा यहाँ 1884 के बाद के दशकों में आए हुए मादरजनों की कुल संख्या, उनके आने के फलस्वरूप कुल संख्या में हुए वृद्धि तथा कुल वृद्धि में मादरजनों का प्रतिशत प्रकट है।

**मादरजन एवं जनसंख्या वृद्धि 1884-1953**

वर्ष	मादरजन	जनसंख्या वृद्धि	कुल जनसंख्या वृद्धि में मादरजनों का प्रतिशत
1884-93	883,668	2,761,000	31.7
1894-03	863,110	3,964,000	21.7
1904-13	1,006,617	4,480,000	22.5
1914-23	603,981	5,466,000	9.2
1924-33	737,223	6,547,000	11.3
1934-43	197,238	8,420,000	2.3
1944-53	344,851	11,670,000	2.9



ब्राज़िल का जातीय गठन (एथनिक कम्पोजीशन) अत्यधिक मिश्रण के फलस्वरूप बड़ी जटिल हो गई है। यहाँ पुर्तगाली, इटैलियन, स्पैनियाडंग, जापानी, जर्मन, नीग्रोज तथा अन्य कई जाति समुदायों के लोग समय-समय पर आकर बसे हैं। नीग्रो लोगों की वस्तुतः पुर्तगाली जमींदार अपने गन्ने के फार्म पर मजदूरों की हैसियत में लाए थे। बाद में अन्य क्षेत्रों में भी ये लोग मजदूरों के लिए बुलाए जाने लगे। इनके वितरण की यद्यपि कोई निश्चित सीमा तो नहीं ली जा सकती, परन्तु समस्या के आकार पर कहा जा सकता है कि ये लोग उत्तर-पूर्व, पूर्व तथा मध्य पूर्वी राज्यों के कुछ भागों में बसे हैं। साओपीलो तथा दक्षिण के राज्यों में जनसंख्या का स्वरूप बहुत कुछ यूरोप तथा पेरूगु से मिलता-जुलता है जिसमें नीग्रो लोगों का अंश बहुत कम है। साओपीलो, मीनाम-गैरेडस व रामो-डी-जैनीगे आदि राज्यों में द्रवित जनसंख्या ज्यादा होने का कारण यह भी है कि यूरोपियन लोग मोना, बॉफी, गाना आदि के आकर्षण से यहीं आकर बसने लगे हैं। उत्तर एवं उत्तर-पूर्व की गर्म-गार्ड जलवायु उन्हें अनुकूल भी नहीं है।

### प्रवासी जनसंख्या में विविध राष्ट्रीय तत्वों का प्रतिशत<sup>9</sup>

श्रवधि	इटैलियन	पुर्तगाली	स्पैनिश	जापानी	जर्मन	रूसी	अन्य
1884-1893	57.8	19.3	11.6	—	2.6	4.6	4.1
1894-1903	62.4	18.3	10.9	—	0.8	0.3	7.3
1904-1913	19.5	38.2	22.3	1.2	3.4	4.8	10.6
1914-1923	17.1	39.9	18.8	4.1	5.8	1.6	12.7
1924-1933	9.6	31.7	7.1	14.9	8.4	1.1	27.3
1934-1943	5.8	38.4	2.6	23.4	9.1	2.1	20.6
1944-1953	18.3	4.11	41.4	1.1	4.1	0.5	20.5

ब्राज़िल की जनसंख्या में 49.9 प्रतिशत पुर्तगु एवं 50.1 प्रतिशत न्द्रियाँ हैं। इस प्रकार लैटिन दृष्टि से जनसंख्या में कोई भारी प्रभुत्व नहीं है। अग्रणी समस्या आयु ढाँचे को लेकर है। पिछले दशक में ब्राज़िल की जनसंख्या में 52% जनसंख्या 20 वर्ष से नीचे तथा 4.4 प्रतिशत जनसंख्या 60 वर्ष से ऊपर थी। इस प्रकार कार्य सलमन प्रौढ़ जनसंख्या केवल 44% थी जिसे अपने तथा क्षेत्र 56% लोगों के लिए सहाय्य करना पड़ता था। गहराई में देखने पर ज्ञान होता है कि ब्राज़िलियन औरलों में केवल 9.6% ही ऐसी हैं जो देश के आर्थिक कार्यक्रमों में हिस्सा ले सकती हैं (प्राप्त में 30%) जबकि अन्य का आर्थिक समय उनके बच्चों को पानने में लगता है।<sup>10</sup>

<sup>9</sup> Preston E J—Latin America Third edition p 559

<sup>10</sup> Geographic aspects of Brazil Publication of Brazilian Embassy New Delhi 1971 p 6

घरानतीय स्वरूप के आधार एव आनुपातिक आर्थिक विकास के सदर्भ में जैसाकि अनुमान किया जा सकता है ब्राजिल में जनसंख्या का वितरण बड़ा असमान है। देश की 2/3 जनसंख्या पूर्वी एव दक्षिणी-पूर्वी राज्यों में केन्द्रित है। यद्यपि इन राज्यों का भू-क्षेत्र देश के कुल भू-क्षेत्र के 1/3 से भी कम है। अमेज़न बेसिन एव मध्य-पश्चिमी राज्यों का विस्तार देश के 64% भू-क्षेत्र में है परन्तु जनसंख्या केवल 7% ही है। भविष्य में वितरण की यह असमानता और भी ज्यादा बढ़ने की सम्भावना है क्योंकि पूर्व एव दक्षिण के राज्यों में वृद्धि-दर तुलनात्मक रूप में बहुत ज्यादा है। देश के अधिकांश बड़े नगर जैसे साओपोलो (5,684,706) रायो-डी-जैनीरो (4,207,322) ब्रासीलिया (379,699) पोर्टो एलेग्रे (932,801) बेलोहोरीज़ोंटे (1,167,028) गोइयानिया (345,085) तथा सातोस (313,771) आदि दक्षिण-पूर्वी भाग में बसे हैं। उत्तरी तथा पूर्वी सम्भाग का सबसे बड़ा नगर रसीफे (1,000,464) है। निम्न सारणी द्वारा विभिन्न प्रदेशों का भू-क्षेत्र तथा जनसंख्या (1960 की अधिकृत जनगणनानुसार) स्पष्ट है।

प्रदेश	% भू-क्षेत्र	जनसंख्या
उत्तरी	41 98	2,312,000
उत्तरी-पूर्वी	11 30	16,722,000
पूर्वी	14 81	22,719,000
दक्षिणी	9 69	22,693,000
मध्य-पश्चिमी	22 13	2,488,000

## ब्राजिल : प्रादेशिक स्वरूप

विशाल भू-विस्तार, विविध घरातलीय स्वरूप एवं जलवायु व अन्य प्रकार की भौगोलिक असमानताओं ने ब्राजिल के विभिन्न प्रदेशों में पृथक्-पृथक् भौगोलिक वातावरण व उससे प्रभावित पृथक् प्रकार की मानवीय प्रतिप्रियाएँ प्रस्तुत की हैं। अतः इस विशाल देश का प्रादेशिक अध्ययन वाछनीय है। ब्राजिल को मोटे तौर पर 5 प्रदेशों में रखा जा सकता है। ये हैं —

- |                  |  |                         |
|------------------|--|-------------------------|
| 1 दक्षिणी-पूर्वी | 2 मध्यवर्ती                                | 3 उत्तरी (अमेज़न बेसिन) |
| 4 दक्षिणी        | 5 उत्तरी-पूर्वी ब्राजिल (देखिए चित्र स० 1) |                         |

### दक्षिणी-पूर्वी ब्राजिल

ब्राजिल के दक्षिणी-पूर्वी प्रदेश में मीनास-गैरेइस, एस्पिरिटो-सातो, साओपोलो, रायो-डी-जैनीरो तथा गुआन बारा आदि राज्य शामिल किए जाते हैं। इस प्रदेश का भू-क्षेत्र समस्त देश के क्षेत्रफल का केवल 11% है परन्तु देश की 45% से अधिक मानवता यहाँ आश्रय लिए हुए है। दो बड़े राज्य मीनास-गैरेइस तथा साओपोलो जिनकी जनसंख्या क्रमशः 12 तथा 17 मिलियन है ही देश की एक तिहाई जनसंख्या को अपने में समाए हुए है। यह प्रदेश ब्राजिल का 'आर्थिक हृदय' कहलाता है जहाँ के चाफ़ी, गन्ना, कपास, सोना, हीरा व अन्य विविध उत्पादन ब्राजिल के आर्थिक ढांचे के प्रमुख स्तम्भ हैं। सम्पूर्ण प्रदेश में रेल व सड़कों का जाल बिछा हुआ है।

### प्राकृतिक दशाएँ

अगर तटवर्ती भाग से कोई भीतर की ओर चले तो उसे तटवर्ती पट्टी को पार करते ही तट के समानांतर फैली पहाड़ियाँ मिलेंगी। सैरा-डो-मार नामक शृंगला के पीछे लगभग 200 मील की लम्बाई में फैली परायवा नदी की घाटी है। घाटी के पश्चिम में ब्राजिलियन पठार की सबसे ऊँची पर्वत शृंगला सैरा-डो-माटीकैरिया फैली है। इसी शृंगला में प्रदेश की सर्वाधिक ऊँची चोटी पॅको-डो-बाडेगिया (9396 फीट) विद्यमान है। माटी-कैरिया पर्वत शृंगला पश्चिम में पराना तथा पूर्व में पारायवा नदी प्रमो के बीच जल विभाजन का कार्य करती है। शृंगला के पश्चिम में समस्त प्रदेश विचलित, असमतल पठारी भाग है। इस प्रकार दक्षिणी-पूर्वी ब्राजिल को घरातलीय स्वरूप की दृष्टि से तीन भागों में रखा जा सकता है। ये हैं — 1 तटवर्ती पट्टी 2 पठारी कूटिका भ्रम 3 भीतरी पठारी भाग।

तटवर्ती पट्टी अधिकांश भागों में 100-150 मीटर चौड़ी है। निम्नदेह दक्षिण की ओर चौड़ाई क्रमशः कम होती जाती है। भूगर्भविदों के अनुसार तटवर्ती पट्टी की आघार

भूत चट्टानें महाद्वीप के प्राचीन म्यित भूखण्ड से सम्बन्धित रवेदार कठोर चट्टानें हैं जिनके ऊपर बाद के आवरणों के फनस्वरूप पर्वदार चट्टानों का विस्तार है। यत्र-तत्र धातुकरी शक्तियों ने उपरी कमजोर आवरण को काटकर प्राचीन कठोर आधारभूत चट्टानों को उधाड़ दिया है जो एकाकी चोटियों के रूप में खड़ी हैं। रामो-डी-जैनीरो बंदरगाह के प्रवेश स्थल पर इसी प्रकार की चट्टानें हैं। बहुत सी जगह, जैसे पारायवा या डोके नदियों के मुहानों पर, दलदलीय डेल्टा प्रदेश हैं। तट के समानांतर फैले बूटिका भ्रम को काट कर पूर्व की ओर प्रवाहित नदियों (परागुमागु, डस-कौटास, पाटों, जैव्वीटिन्होना, डोके आदि) ने तट-वर्ती पट्टी में तलछट जमा कर के उपजाऊ मैदानी भागों का आविर्भाव किया है।

तटवर्ती नदियाँ (उक्त नदयें) तथा पराना-माफ्रोफ्रासिस्को के भीतरी जन प्रवाह कमों के मध्य लगभग तट के समानांतर फैली हुई कई पठारी बूटिकाएँ हैं जो हजारों फीट की ऊँचाई लिए समानांतर रूप में फैली हैं। भिन्न-भिन्न स्थानों पर ये भिन्न-भिन्न नामों से जानी जाती हैं यथा, उत्तर में दक्षिण की ओर क्रमशः छापादा-डायमाटिना, मैरा-डो-एस्पिन्हाको, सैरा-डो-माटीक्वेरिया तथा सैंग-डो-मार नाम से जानी जाती हैं। सामूहिक रूप से इन्हें 'सैंग-नैराल' नाम से भी कभी-कभी पुकारते हैं। इन शृंखलाओं में आधार तो प्राचीन रवेदार चट्टानों का है परन्तु ऊपरी स्तरों पर पर्वदार चट्टानों का आविर्भाव है। उनमें पर्वदार चट्टानों की मोटाई ज्यादा है। मैरा-डो-एस्पिन्हाको की ऊँचाई मीनास-गैरेइस राज्य में 5500 फीट तक है। माटीक्वेरिया की चोटियाँ 9000 फीट तक ऊँची हैं। इसकी पर्वदार चट्टानों में हीरा तथा लौह-प्रयस (इताबीरा क्षेत्र) उपलब्ध है। सैरा-डो-मार तथा माटीक्वेरिया के मध्य म्यित परायवा की घाटी बस्तुतः एक विशाल दरार-घाटी है।

दक्षिण-पूर्वी प्रदेश का तीसरा स्पष्ट भू-आकार भीतरी पठार है जो अपने उत्तरी भाग में (छापादा डायामाटिना तथा गोइयास राज्य के पठार के मध्य म्यित) प्रमुख प्राचीन रवेदार चट्टानों से बने एक 'पैनीलेन्ड' पठार के रूप में है। इस सभाग में होकर साम्रो-फ्रासिस्को व उसकी सहायक नदियाँ प्रवाहित हैं। पर्वत भाग 1800 फीट से नीचा है। घरातल के समान स्वरूप का अनुमान इस तथ्य में लग सकता है कि साम्रोफ्रासिस्को नदी 700 मील की लम्बाई में 2 फीट प्रति मील की दर से नीची होनी जाती है। यही भाग इन नदी का नाव्य-सम्भाग है जिनमें पीगपोरा तथा जुमाजीरो के मध्य नावें चलायी जा सकती हैं। यत्र-तत्र पठारी भाग में पर्वदार भ्रमों नदियों द्वारा लाया गया तलछट जमे रूप में मिलता है। पठार का दक्षिणी भाग, जिनका विस्तार साम्रोसोरो राज्य तथा मीनास-गैरेइस राज्य के दक्षिणी विस्तार भागों में है, सरचना की दृष्टि में बड़ा जटिल है। इन सभाग में, विशेषकर पश्चिम की तरफ पर्वत मोटाई में पर्वदार चट्टानों का जमाव है। यहाँ की रवेदार पर्वदार चट्टानों भ्रम में पराना की सहायक नदियों (पराणा-मातेमा, टिएटे, रामोप्राडे तथा पाराणायवा आदि) ने स्वाभावोद्भूत जन प्रवाह प्रणाली (कौन्सर्वेट ड्रेनेज सिस्टम) विकसित की है।

साधारणतः दक्षिणी-पूर्वी प्रदेश की जलवायु उपोष्णिय प्रकार की है जिसमें गर्मियों में ज्यादा गर्मी पड़ती है। सर्दियाँ अपेक्षाकृत गुहावनी होती हैं अतः वार्षिक तापांतर ज्यादा नहीं होते। घुर दक्षिण में स्थित सातोस में तापांतर  $12^{\circ}$  फँ० ( $66^{\circ}$ - $78^{\circ}$  फँ०), प्रदेश के मध्य में स्थित बँतोहोरीजॉट में ( $10$  फँ०  $62^{\circ}$ - $72^{\circ}$  फँ०) जबकि तट पर स्थित साओपोलो तथा रायो-डी-जँनीरो में तापांतर क्रमशः  $11^{\circ}$  फँ० ( $58^{\circ}$ - $59^{\circ}$  फँ०) एवं  $10^{\circ}$  फँ० ( $69^{\circ}$ - $79^{\circ}$  फँ०) होता है भीतरी पठारी भागों में गर्मियों में तापक्रम कभी-कभी  $95^{\circ}$  फँ० से भी ज्यादा उँचा हो जाता है। गर्मियों में लोग पहाड़ी ज़मों में स्थित स्वास्थ्य केंद्रों (पँट्रोपोलिस-गर्मियों की राजधानी) पर चले जाते हैं। वर्षा तट से भीतर की ओर कम होती जाती है। तटवर्ती पट्टी एवं एस्वापँमेंटस के समुद्र की तरफ के ढालों पर 60 से 130 इंच तक वर्षा होती है। वर्ष की अधिकांश वर्षा गर्मियों के दिनों (दिसम्बर-जनवरी) में होती है। सर्दियाँ प्रायः शुष्क होती हैं जून का माह सबसे खुश्क होता है जबकि तीव्र आबिषा चलती है। वनस्पति भी इन दिनों सूख जाती है।

### आर्थिक विकास

अगर उपयुक्त वर्षा-मात्रा को अपवाद स्वरूप छोड़ दिया जाए और सभी दृष्टियों से पुतंगालियों को दक्षिणी-पूर्वी हिस्से की तुलना में ब्राज़िल का उत्तरी-पूर्वी भाग ज्यादा आकर्षक लगा। फलतः बसाव की प्रारम्भिक दो शताब्दियों (16-17वीं) में यह सभाग उपेक्षित ही पड़ा रहा। बाहिया क्षेत्र के गन्ना-शक्कर व्यवसाय के सामने आर्थिक दृष्टि से दक्षिणी-पूर्वी भाग कहीं नहीं ठहरता था। प्रारम्भ में यहाँ गरीब तकवे के लोग ही आकर बसे। इस भाग का असमान घरातल, पर्वतीय श्रृंखलाएँ एवं जंगल भी बसाव में बाधा थे अतः दक्षिणी-पूर्वी भाग अपेक्षाकृत देर से आबाद हुआ। लेकिन जब एक बार बसाव प्रारम्भ हुआ और यहाँ के प्राकृतिक ससाधनों का स्वरूप सामने आया तो पिछले केवल 80-90 वर्ष में ही यह भाग इतना महत्वपूर्ण और घनी हो गया कि सारे लैटिन अमेरिका को आर्थिक महत्व की दृष्टि से पीछे छोड़ गया।

इस प्रदेश के महत्व में आतिवासी परिवर्तन लाने वाले तारों में निम्न चार सर्वाधिक महत्वपूर्ण हैं—

- 1 मीनास गैरेइस राज्य में सोना तथा हीरा
- 2 पारागुवा घाटी में कॉफी-उत्पादन
- 3 साओपोलो राज्य में कृषि विकास
- 4 दक्षिण-पूर्व में औद्योगिक विकास

### सोना-हीरा एवं विविध खनिज ससाधन

17वीं शताब्दी के अन्त में जब विभिन्न यूरोपियन समुदाय इस सभाग में जीवन-यापन के साधनों की खोज में इधर से उधर घूम रहे थे ता उम्र भाग में, जिने आज मध्य-

वर्ती मीनास-नैरेइस राज्य कहा जाता है उन्हें अपने प्रजाओं का सर्वाधिक महत्त्वपूर्ण पत्र निभा और वह या सोना । मौरा-डो-एन्विन्हाको के दक्षिण में स्थित पर्यटन घट्टानों में भी इनी समय पर्याप्त मात्रा में सोना निभा । 30 वर्ष बाद 1729 में डायनाडिना के निकट हीरे का नकार निभा । यह सनाचार आर की तरह प्रजाहित हूमा और यूरोपियन समुदायों में बहा पहुँचने की होड लगे । इनमें यह लाम हूमा कि इन मन्तुर्ग सम्राट में खनिजों की खोज हुई और सोने का परिणाम सुबद ही निकला मीनास नैरेइस राज्य में सोने तथा हीरा के अनाया लौह-अमन, मैगनीज, क्वाटर्ज, अजक, टाण्डन, शोन्निन, निकल, सोना, टिटेनियम विकॉनियम तथा बॉक्साइट के अन्धार निकने । वन्तुर्ग इन सम्राट के आसार पर ही मीनास-नैरेइस राज्य का नामकरण मन्कार हूमा है । मीनास-नैरेइस राज्य का मन्तव होडा है विविध प्रकार की खानें । प्रदेश के अन्धिकाश खनिज उप प्राचीन, खेदार घट्टानों से बने पडार में पाए जाने हैं जो मीनास-नैरेइस, माधोसोनों, माटो-आसो तथा गोइयास आदि राज्यों में सनाय रूप से फेला है ।

सोना आज भी मीनास नैरेइस राज्य में ही सर्वाधिक मात्रा में उत्पाद्य होडा है यद्यपि खानों की स्थितियाँ बदल गई हैं । सर्वाधिक महत्त्वपूर्ण खान बेंगो हौरिबॉट के दक्षिण में स्थित मोरो बँहो की खान है जो 1725 में लतावार सोना प्रदान कर रही है । यह दुनिया की सबसे मह्ये खानों में से एक है जो कि मौरा-डो-एन्विन्हा में लानर 6500 फीट की गहराई तक खनी गई है । यह उल्लेखनीय है कि ज्यों-ज्यों मह्ये इन खान में खनने जाते हैं अमन में धातु का प्रमाण बढ़ता जाता है । पश्चिमी माटो खानों में लेकर पराना की घाटी तक पडारी क्षेत्र में कई सोने की खानें हैं । यद्यपि इनका उत्पादन अट मन्का है । पहले अन्धिकाश खानें विभिन्न कम्पनियों के हाथ में था । अब उन्हें मनीस मन्कार ने खरीद निभा है ।

जैना कि नान से भी प्रकट है, हीरे की महत्त्वपूर्ण खानें मीनास-नैरेइस राज्य के डायनाडिना नगर के आरों और स्थित हैं । यहाँ अन्धिकाशः औद्योगिक उपकरणों के हीरे निकने हैं । जनादातर खानें जपसाराओं में हैं । लौह-अमन के उत्पादन एवं सुगन्धित राशि की दृष्टि में मीनास नैरेइस राज्य ही उल्लेखनीय है । यहाँ देण का सबसे बडा लौह-अमन अन्धिकाश है । उत्पादन इन्वरीय नानक स्थान की खानों में होडा है । यहाँ लौह अमन पराजबा की घाटी में स्थित बोल्डा रंगडोडा के लौह अमन का खानों की खोज जाता है । लौह अमन क्षेत्र के निकट ही मैगनीज की खानें विद्यमान हैं । बेंगो हौरिबॉट तथा माटो-आसो निककर देण का 90% मैगनीज उत्पादित कने हैं ।

**कोयला उत्पादन :**

19वीं शताब्दी के प्रारम्भिक दशकों में कुछ समुदाय राजी-डो-सैंतीने के दक्षिण एवं दक्षिण-पूर्व को तरक बडे और माधोसोनों के रायबेरामो क्षेत्र तथा पाजबा घाटी में खान खने । वन्तुर्ग में ही वे लोग थे जिन्होंने दक्षिण-पूर्व राज्यों में कोयले का भी खनन किया ।

इनके टम व्यवसाय के पीछे इन दिना त्रिटन के बाजारों में कॉफी की बढ़ती हुई माँग ने प्रेरणा का काम किया। और उस समय पारायना घाटी के मीटोदान भागों में कॉफी का जो प्लांटेशन प्रारम्भ हुआ तो शीघ्र ही महत्वपूर्ण आर्थिक स्रोत के रूप में सिद्ध हो गया। प्रतिवर्ष कॉफी से 200-250 मिलियन डॉलर की प्रतिवर्ष आय होने लगी। इस पूँजी का उपयोग दूसरे क्षेत्रों में प्रयोग करके अन्य आर्थिक स्रोत विकसित किए गए। इस प्रकार कॉफी का दक्षिणी-पूर्वी ब्राजिल के राज्यों के आर्थिक ढाँचे में आधारभूत स्थान हो गया।

साओपोलो विश्व में सर्वाधिक कॉफी उत्पादन करने वाला राज्य है। ब्राजिल विश्व में सर्वाधिक कॉफी उत्पादन व निर्यात करने वाला देश है तथा अबले साओपोलो राज्य में कॉफी के जितने प्लांटेशंस हैं, अन्य सारे राज्यों में मिलकर उससे कहीं कम है। अन्य कॉफी उत्पादक राज्यों में मीनास गैरेइस, रायो डी-जैनीरो आदि हैं। इस प्रकार कॉफी व्यवसाय में मुख्य रूप से दक्षिणी-पूर्वी प्रदेश में केन्द्रित है। इस मदर्भ में यह उल्लेखनीय है कि प्रारम्भ में कॉफी उत्पादन उत्तरी-पूर्वी ब्राजिल में प्रचलित था। अवीसीनिया से मूल रूप में सम्बन्धित यह व्यापारिक फसल के पीछे को ब्राजिल में प्रथम बार 1727 में लाया गया। सर्व प्रथम इसे बेलम क्षेत्र में बोया गया जहाँ यह पनपा। 1774 में कॉफी के बीज रायो क्षेत्र में लाए गए और वहाँ उन्हें हीपमैन नामक एक ग्रैंजेज के बाग में परीक्षण के तौर पर बोया गया। परीक्षण सफल रहा, और यही से, एक्-डेड शान्शी के बाद, बीज ले जाकर दक्षिण-पूर्वी ब्राजिल में विश्व प्रसिद्ध कॉफी उद्योग का श्री गणेश किया गया।

ब्राजिल के अन्य भागों के बजाय दक्षिणी-पूर्वी प्रदेश में ही कॉफी उद्योग इस स्तर तक विकसित हुआ उसकी पृष्ठभूमि में कुछ मानवीय तथा कुछ अनुकूल प्राकृतिक तत्व हैं। साओपोलो राज्य की मिट्टी गहरी एक उपजाऊ प्रकार की है जो कॉफी के लिए अत्यन्त अनुकूल है। दूसरे, इस भाग में आर्द्र तथा शुष्क मौसम का परिवर्तनशील स्वरूप रहता है जो कॉफी के पकाव के लिए अनुकूल है। पाला यहाँ नहीं पड़ता अथवा पाने से कॉफी की 'बिरीज' का खराब होने का डर रहता है। तीसरे, इस सभाग की मिट्टी में लौह-अक्ष परोपल मात्रा में है जिसकी वजह से कॉफी के पौधे को बहुत जहरत होती है। इस प्रकार की मिट्टी का विस्तार साओपोलो राज्य में पर्याप्त विस्तार में है अतः भूमि की समस्या नहीं है। भूमि की कमी कभी महसूस नहीं होती क्योंकि जब एक क्षेत्र की भूमि उपज देते-देते थक जाती है तो उसमें दूसरी फसल बो दी जाती है और कॉफी के लिए नयी भूमि प्राकृतिक वनस्पति को साफ करने उपलब्ध कर ली जाती है। चौथे, दक्षिणी-पूर्वी प्रदेश का कॉफी-उत्पादन क्षेत्र कुछ ऊँचाई पर स्थित है जो फसल के लिए अनुकूल है, और पाचवें, उत्तरी या उत्तरी-पूर्वी ब्राजिल की अपेक्षा इस सभाग की जलवायु में यूरोपियन लोग अच्छी तरह से रह सकते हैं।

कॉफी व्यवसाय के विकास में सहयोगी मानवीय तत्वों में सरकारी नीति, बाजारी माँग, कुशल श्रम आदि महत्वपूर्ण हैं। जिस समय उत्तरी-पूर्वी ब्राजिल में कॉफी की खेती

प्रारम्भ की गयी उस समय विश्व में काँची का प्रचार एक ग्रिय पेय के रूप में ज्यादा नहीं हुआ था अथवा माँग कम थी। परन्तु 19वीं शताब्दी के उत्तरार्द्ध में (जब सामोसोलो में प्लास्टिक किए गए) यूरोप के देशों तथा उस अमेरिका के बाजारों में इसकी पर्याप्त माँग थी अतः निजी क्षेत्र से भी पूँजी मोल्नाहू लाई गयी। समय-समय पर श्राजित की मधीय सरकार ने भी विदेशी मुद्रा अजित करने वाली इन फन्च में विशेष रचि लेकर इनको प्रोत्साहित किया है। सरकार की वँतोराइवेगन नीति के फलस्वरूप ही 1920-30 के बीच काँची-मलन भू-क्षेत्र में पर्याप्त वृद्धि की गयी। उत्पादन के अनिश्चित व्यापार एवं निर्यात में भी सरकार ने पर्याप्त रचि ली। पहले ऐसा होता था कि एक ही समय मारी उपज बजार में आ जाने से प्रतिद्विदिता बढती और कीमतेँ नीची हो जाती इनने काँची उत्पादक किमानों को मुक्तनात रूहा। इन स्थिति में मुधार के लिए सरकार ने 'राष्ट्रीय काँची विभाग' सोता। यह विभाग अच्छी फन्च के समन अतिरिक्त फन्च को उचित दामों में मरीद कर अपने गोदानों में रखता है। इनसे गन्नाई निरमित एवं कीमतेँ नियमित रूहती हैं। काँची व्यवसाय में अथ की ज्यादा आवरणता होती है। सीभाग में दक्षिण-पूर्वी राज्यों को इँटलिपन तथा नीचे अथ की मुक्ति प्राप्त है। इन प्रकार भौतिक तथा मानवीय परिस्थितियों की अनुकूलता ने बड्ड छोडे समय में ही सामोसोलो के काँची उद्योग को चमका दिया। विज्ञान की गति का अनुमान इनने ता सरकार है कि 1870 में इन विल्टूड तथा सगजित रूप में सघानित किया गया था और शाली 3-4 शताब्दियों में इतनी तीव्रता में विकास हुआ कि 1908 में यह महत्त्व किया जाने लग कि काँची उद्योग अथ अपनी मनुष्य (मँचूरैगन पाट्ट) स्थिति में पहुँच चुका है।

सामोसोलो नगर दुनिया का सबसे बडा काँची केन्द्र है। वँने सामोसोलो, मीनाम-नैरेडन तथा रापो-डी-वँनीरो आदि सभी राज्यों में काँची के प्लाटन हैं परन्तु सर्वाधिक घनत्व सामोसोलो राज्य के रापो बेरापो पँटो एवं रापो क्तोर क्तों के बीच में है। पिछले दशकों में राज्य के उत्तर एवं उत्तर-पश्चिम में भी काँची प्लाटैगन लगाए गए हैं। मीनाम-नैरेडन राज्य के प्रधान काँची क्षेत्र उनके दक्षिणी भाग में हैं। इस प्रकार एक तरफ़ में सामोसोलो नगर काँची उत्पादक क्षेत्र के बीच में स्थित है। पँ से काँची माउनेन या रापो-डी-वँनीरो आदि बदरगाहों को निर्यात के लिए भेजा जाती है। इन नगर की आर्थिक सृष्टि का विकास एवं विस्तार में काँची का सहयोग पर्याप्त रहा है। दक्षिण-पूर्व के चारो राज्यों सामोसोलो, मीनाम नैरेडन, एन्निस्टो माउनेन तथा पगना में सन्मय 2,622,885 हैक्टै भूमि में काँची के प्लाटैगन का विस्तार है। बडे-बडे प्लाटन में 1 राज्य से भी अधिक काँची के वृक्ष होते हैं। 1968 में श्राजित ने 2.1 मिलियन मँचूरैगन टन काँची उत्पादित की विनका अविनाग नाम दक्षिण-पूर्वी प्रदेशों में ही प्रत्य हुआ।

काँची व्यवसाय बडे परिश्रम और धैर्य का कार्य है। फेड पर काँची बेटे के रूप में प्रस्तुत होती है। बेरी 3-4 महीने में पर कर तैयार हो जाती है। चूँकि नमी बेगी



एक साथ नहीं पकती अतः जमीन को साफ कर पेड़ को हिलाया जाता है। पकी हुई बेरीज गिर पड़ती है। चूकि मिट्टी तग जानी है अतः धीकर बेरीज को मुझाने ढाल दिया जाता है। सूखने में ये 2 दिन से लेकर 2 मप्ताह तक का समय ले सकती हैं। वस्तुन-इनका सूखना फल के पकाव और सूखने की अवधि में मौसम की दशा पर निर्भर करता है। यदि रात्रि में श्रोम या वर्षा हो जाती है तो सूखने की प्रक्रिया और भी ज्यादा रम्बी हो सकती है। कई दफा शाम के समय पकी हुई बेरीज को कपडे में ढाक दिया जाता है ताकि रात्रि की नमी का प्रभाव न हो। फसल के पकाव या सुखाव के समय अगर वर्षा हो जाए तो भारी हानि होती है। यथा, 1927 में भारी वर्षा के कारण लगभग 40% फसल बर्बाद हो गयी थी।



चित्र—1

सूखने के पदचात बेरीज के बीज निकाल कर गूदे को भूना जाता है। कॉफी को भूनने पर उसमें से एक तेल निकलता है जो खुशबू को बढ़ाता है। अतः ठीक मात्रा में उचित तापक्रम पर भूनने की सावधानी बरतनी चाहिए। कम या ज्यादा भूनने से स्वाद और रंग दोनों पर असर पड़ता है।

खुशबू (फ्लेवर) कॉफी का ग्वास तत्व है। वस्तुतः कॉफी की गद, मिट्टी की किस्म, घुपीली अवधि, पौधे की समृद्ध तन में ऊँचाई, बेरीज का सुखाव, गूदे की मुनाई आदि विविध प्राकृतिक एवं मानवीय तत्वों से प्रभावित होती है। अतः इन सभी की ओर

विशेष ध्यान दिया जाता है। आबकल एक तरीका और विकसित हुमा है जिससे कौन्ती की गंध बढ़ जाती है। इस विधि के अन्तर्गत घुनी हुई बेरीय को एक गूदा पृथक् करने वाली मशीन (डीपलिंग मशीन) में होकर निकाला जाता है जिससे उसका ऊपर का छिनका अलग हो जाता है। गूदे को सुखाया जाता है। सूख सूखने पर बीजों को अलग करके सूखे गूदे को भूनकर पावडरी रूप दिया जाता है। ससेन में, बेरीय का ठीक प्रकार से चुनाव (केवल पकी बेरीय) धोना, सुखाना, साफ करना एवं पीनना आदि सभी कार्य मान को श्रेष्ठता को निर्धारित करते हैं।

### कृषि विकास :

सामोनेनो राज्य के पठारी प्रदेश के पूर्वी सीमाओं तथा तटवर्ती पट्टी में हजारों वर्ग मील भूमि में जाती को साफ करके विविध प्रकार की कृषि विकसित की गई है। चूँकि मीनास-नैरेइस राज्य में वर्षा अपेक्षाकृत कम होती है अतः वहाँ पशु चारण व्यवसाय प्रचलित है। पश्चिमी कृषि की दृष्टि से पारायवा की घाटी बहुत महत्वपूर्ण है। दक्षिण-पूर्व के इन राज्यों की पश्चिमी कृषि के प्रमुख उत्पादन कानन, गन्ना, मक्का, चावल तथा तम्बाकू आदि हैं।

कपास का केन्द्रीयकरूप सामोनेनो राज्य के पश्चिमी भाग में निचली टीले तथा पुराना पानेमा नदिनी के बीच में स्थित क्षेत्र में है। उत्तर में राजो घाटे की उत्पादन की दृष्टि से उल्लेखनीय है। सामोनेनो के उन भागों में कपास की खेती जातानी अनुदायी द्वारा की जाती है। ज्यादातर कपास के विकसित फार्मों परिचय एवं उत्तर में फँसे रेन भागों में सहारे-मटारे फँसे हैं। सामोनेनो राज्य में निम्नलिखित क्षेत्रों में कपास-उत्पादन में तेजी से वृद्धि हुई है। 1920 में यह राज्य श्रावित की एक चौपाई कपास उत्पादित करता था जबकि आज लगभग 50% उत्पादन के लिए उत्तरदायी है। यहाँ की पजरी-कपास उत्तर-पूर्व के राज्यों में उत्पादित कपास की तुलना में ज्यादा सखी व चमकदार होती है। इस सन्दर्भ में यह उल्लेखनीय है कि श्रावित के निर्वात में कपास का कौन्ती के बाद दूसरा स्थान है।

दक्षिणी-पूर्वी प्रदेश देश में उत्पादित सम्पन्न रत्ने का 45-50 प्रतिशत भाग प्रस्तुत करते हैं। सामोनेनो, मीनास-नैरेइस एवं राजो-डी-बैंगोरो लोगों ही राज्यों में गन्ना की खेती होती है। उत्पादन की दृष्टि से पारायवा-घाटी का मध्य एवं ऊपरी भाग, सामोनेनो राज्य का पठारी भाग, राजो-डी-बैंगोरो के उत्तर एवं दक्षिण में स्थित तटवर्ती प्रदेश एवं मीनास-नैरेइस राज्य के पठार का पूर्वी भाग विशेष उल्लेखनीय हैं। सामोनेनो राज्य में गन्ना उत्पादन में उत्तर-पूर्व के परल्लराज्य राज्य परल्लान्दुरो की पीछे छोड़ दिया है। चावल का विकास प्रदेश में बहुत बाद के दिनों में हुआ है। सामोनेनो राज्य का दक्षिणी भाग विशेषकर इम्बावी जिला तथा पारायवा की घाटी चावल के प्रधान क्षेत्र हैं। इनके अतिरिक्त मीनास-नैरेइस में तम्बाकू तथा सामोनेनो में मक्का पैदा की जाती है।

साओपोलो राज्य के पश्चिम में पशुचारण विकसित है। लगभग 12 मिलियन डोर पाले जाते हैं। वारंटोज, साओ मैनील तथा कैंपोस-नैवोस प्रमुख पशुचारण व्यवसाय-केन्द्र हैं जहाँ से मांस, चर्बी आदि प्रदेश के दूसरे नगरों को भेजे जाते हैं।

### औद्योगिक विकास

दक्षिण-पूर्वी प्रदेश विशेषकर साओपोलो राज्य में केवल ब्राजिल वरन् समस्त लैटिन-अमेरिका में औद्योगिक विकसित क्षेत्र है। बच्चे माल, पर्याप्त श्रम, जल विद्युत शक्ति आदि की सुविधाओं के अतिरिक्त घने वन प्रदेश होने के कारण यहाँ घरेलू स्थानीय बाजार की भी सुविधा है। इस प्रदेश में ब्राजिल के 40% सूती वस्त्र एवं लगभग आधे खाद्य-पदार्थ तैयार किए जाते हैं। पारायबा घाटी में स्थित वोल्टा-रेण्टाडा इस्पात के कारखाने से साओपोलो एवं रायो डी-जैनीरो दोनों नगरों के कारखानों को इस्पात उपलब्ध है। साओपोलो नगर लैटिन अमेरिका का सबसे बड़ा औद्योगिक केन्द्र है। 6 मिलियन से अधिक जनसंख्या वाले इस नगर में रसायन, वस्त्र, धातु, ऑटोमोबाइल, लोको व मशीन-उद्योग विकसित हैं। 42 मिलियन जनसंख्या को आश्रय दिए हुए रायो-डी-जैनीरो ब्राजिल का दूसरे नम्बर का नगर भूतपूर्व राजधानी एवं महत्वपूर्ण बंदरगाह है।

## मध्यवर्ती ब्राजिल

ब्राजिल का मध्य-पश्चिमी भाग, जिसमें गोइयास तथा माटोप्रासो राज्यों का विस्तार है, देश के अत्यधिक अतिकसित प्रदेशों में से एक है। प्रायिक दृष्टि से महत्वहीन, जन घनत्व की दृष्टि से अत्यन्त छितरा बसा एव यातायात के अभाव में पहुँच की दृष्टि से अत्यधिक दुर्गम यह प्रदेश लैटिन अमेरिका के उन भागों में से एक है जिनके बारे में बाह्य दुनिया को बहुत कम ज्ञान मिल सका है। इसका विस्तार लगभग 7½ लाख वर्ग मील (समस्त ब्राजिल का 1/5) भूमि में है। दूररे शब्दों में मैक्सिको के बराबर विस्तार लिए हैं परन्तु इतने बड़े भू-भाग में केवल 3½ मिलियन लोग निवास करते हैं। गोइयास राज्य का विस्तार उत्तर से दक्षिण तक लगभग 1900 मील एव पूर्व से पश्चिम 300 मील है। इसी प्रकार से माटोप्रासो राज्य भी पर्याप्त बड़ा है। जिसका उत्तर-दक्षिणी विस्तार 1200 मील एव पूर्व-पश्चिम विस्तार यानी चौड़ाई 400 से 1000 मील तक है।

ब्राजिल का यह सम्पूर्ण प्रदेश शुष्क एव पठारी है जिसकी दशाएँ आज लगभग वैसी ही हैं जैसी एव शताब्दी पूर्व स रा अमेरिका के दक्षिणी-पश्चिमी राज्यों की थी। प्राथमिक जीवन के दशक केवल दक्षिण एव पूर्वी सीमावर्ती पट्टी में होने हैं जहाँ प्रवासी यूरोपियन लोग खान खुदाई या पशुचारण में सलग्न हैं। वस्तुतः भीतरी एव पश्चिमी भागों का आज तक सर्वेक्षण ही नहीं हो सका है। यह भी सम्भव है कि स रा अमेरिका के दक्षिणी-पश्चिमी राज्यों की तरह यहाँ के भूगर्भ में भी कीमती खनिज सम्पदा सुरक्षित रूप में विद्यमान हो।

### प्राकृतिक वातावरण

साधारणतः यह प्रदेश क्षैतिज क्रम में विस्तृत, मोटी पर्त वाली सैण्ड स्टोन (बलुघा पत्थर) चट्टानों का विशाल पठारी भाग है जिसने सीमातो में ढाल तीव्र होने के कारण प्राकृति 'टेबुल' जैसी है। नदियों ने गहरी घाटियाँ निर्मित कर पठार को कई खण्डों में विभक्त कर दिया है। पँथानल क्षेत्र एव पराना बेसिन को अपवाद स्वरूप छोड़ ग्राम ढाल उत्तर को है। अतः जल धाराएँ अमेजन क्रम में मिलती हैं। रायो अमेजनल, रायो-परागुए तथा रायो-पराना प्रधान नदियाँ हैं। बैसे तो दोनों राज्यों में समान रूप से पठारी स्वरूप का विस्तार है, परन्तु गोइयास का पठार बट-बट कर काफी नीचा हो गया है जिसे एक पॅनीप्लेन्ड एव विखंडित पठार की सत्ता दी जा सकती है परन्तु माटोप्रासो के घरातल का स्वरूप बस्तुन एव अन्व पठार जैसा है। दोनों की भूगर्भिक सरचनाओं में भी थोड़ा अंतर है। गोइयास-भौतिक की अग्र-स्तरीय आधारभूत चट्टानें ब्राजिलियन पठार से मिल जाती हैं जो एव प्राचीन एव स्थिर भू-खण्ड है। गोइयास के दक्षिण एव पूर्व तथा ऊपरी परागुए बेसिन में प्राचीन रवेदार तथा पुरानी मोड़ी गई पर्वतार चट्टानें उपर्युक्त रूप में देगी

जा सकती है। इससे स्पष्ट है कि यहाँ क्षयकारी शक्तियाँ अपेक्षाकृत ज्यादा क्रियाशील रही हैं।

माटोप्रासो राज्य के पठारी भाग में पुरानी पर्वदार चट्टानों का विस्तार है। इसका स्वरूप वास्तव में 'टेबललैंड' की तरह है। जबकि एक असमान क्षयित पैंनी प्लेन का रूप लिए हुए गोश्यास में सर्वाधिक ऊँचाई पश्चिम की तरफ है जहाँ राज्य की राजधानी गोश्या-निया स्थित है। माटो प्रासो का अधिकतर भाग माटो प्रासो राज्य में है लेकिन इसके उत्तरी भाग अमेजन, पारा तथा मारा-हाओ आदि राज्यों में भी चले गए हैं। पठार का उत्तरी भाग ज्यादा बटा-फटा है जिसे अमेजन की सहाय नदियों ने बाट-बाट कर यह स्वरूप प्रदान किया है। माटो प्रासो के पठार के उत्तरी भाग में साल भर तक भारी वर्षा होती है। अतः यत्र-तत्र घने जंगल हैं। दक्षिणी भाग अपेक्षाकृत ज्यादा ऊँचा है। यहाँ वर्षा कुछ कम एवं बेबल गर्मियों में होती है अतः स्वरूप मौसमाना घास मैदानों जैसा है। इनमें बिलरें रूप में पशुचारण प्रचलित है। घास से ढके इन ऊँचे पठारी भागों को स्थानीय भाषा में 'छापादा' कहते हैं।

माटो प्रासो राज्य के दक्षिण-पश्चिम में स्थित पान्तानल पश्चिमी ब्राजिल का एक मात्र निचला प्रदेश है जिसमें होकर ऊपरी परागुए बहती है। यह निचला भाग, जो कि बस्तुतः पराना-परागुए मैदान का ही उत्तरी विस्तार है, एण्डोज एवं ब्राजिल के पठार के बीच घसावहृत सभाग है। गर्मियों में भारी वर्षा के कारण समस्त निचले भाग में दल-दलीय बातावरण रहता है। पान्तानल के निचले भाग के दक्षिण-पूर्व, पूर्व और उत्तर में छापादाज (घास से ढके पठारी भाग) का भ्रम है जिनकी औसतन ऊँचाई लगभग 2000 फीट है। ये पठारी भाग अर्द्ध-वृताकार रूप में निचले प्रदेश के उत्तर-पूर्व तथा पूर्व में फैले हैं। छापादा के चरण-प्रदेशों में ब्राजिलियन पठार की पुरानी खेदार चट्टानें उभरे हुए हैं जिन्हें पे डा-सेरा के नाम से जाना जाता है। इनकी ऊँचाई समुद्र तल से 500 फीट से अधिक है। इस प्रकार पान्तानल क्षेत्र में घाने वाली बाढ़ों में सदा सुरक्षित रहते हैं। पान्तानल के निचले भाग के मध्य-पश्चिमी तिरों पर, वीरुम्बा के दक्षिण में घटकम क्षेत्र है जिसमें विश्व की सघनतम एवं विस्तृत मैंगनीज की सुरक्षित राशियों में से एक विद्यमान है। परागुए नदी इस पठारी 'ब्लॉक' का चक्कर लगाती हुई जाती है।

इस मध्यवर्ती पठारी भाग की औसत ऊँचाई समुद्रतल से 2000 फीट है। पूर्व में वही वही 3000 फीट तक ऊँचे हो गए हैं। भौगोलिक दृष्टि से छापादा पठारी भ्रमों का वह भाग उल्लेखनीय है जो माटो प्रासो राज्य की राजधानी कुश्यावा के पूर्व में ऊँची पठारी गोटों के रूप में विद्यमान है। लगभग 300 मील की चौड़ाई में फैला यह पठार प्लानाल्टो-डी-माटोप्रासो के नाम से जाना जाता है।

पश्चिम के इन पठारी सभागा की जलवायु के प्रमुख लक्षण गर्मियों में वर्षा (वर्षा की कुल वर्षा का लगभग 80 प्रतिशत भाग) ऊँचा दैनिक तापानर घुल्य ठंडी सर्दियाँ हैं।

दैनिक तापांतर लगभग 40° फँ रहता है। वार्षिक वर्षा का औसत 50 और 70 इंच के बीच रहता है। कौरम्बा में 49 इंच तथा गोइयास में 70 इंच तक वर्षा होती है। जून, जुलाई, अगस्त के महीने (सर्वाँ ऋतु) प्रायः वर्षा रहित होते हैं।

असर्वोचित होने के कारण इन पठारी भाग की प्राकृतिक वनस्पति का साधारण स्वरूप ही मालूम है। उप-विभागों या स्थानीय भिन्नताओं के बारे में ज्ञान गहन अध्ययन से ही सम्भव हो सकता है। लगभग तीन-चौथाई भू-भाग में वृक्षयुक्त सवाना घास का विस्तार है। आम तौर पर इस घास का स्वरूप अशुभवन 'सवाना लैण्ड' की तरह है। अन्नर केवल इतना है कि यहाँ वृक्ष अपेक्षाकृत ज्यादा नजदीक हैं। पर्वतीय वृक्ष जिनकी लम्बाई काफी है। इन घास प्रदेशों को 'कैम्पो' कहा जाता है। इनमें सड़कों, जन बसाव व अन्य प्रकार के विकास का अभाव है। जहाँ जानवरों के लिए जल की मुविधा उपलब्ध है वहाँ जानवर आसानी से चराए जा सकते हैं। पान्तानल क्षेत्र के पूर्व में स्थित पे-डा-सारा में डोर पाले जाते हैं।

### आर्थिक विकास :

इस प्रदेश की लगभग आधी जनसंख्या केवल दो क्षेत्रों, गोइयास का दक्षिणी-पूर्वी भाग तथा भाटो घासों का पान्तानल सभाग, में केन्द्रित है। इनमें भी प्रथम क्षेत्र में दो-तिहाई एवं दूसरे में लगभग एक तिहाई जनसंख्या बसी है। दोनों ही भागों को रेल मार्गों द्वारा सामोपोलो से जोड़ दिया गया है। सड़कों तथा वायुसेवा द्वारा भी इन्हें देश के आर्थिक हृदय प्रदेश से जोड़ा गया है। इस प्रकार ये दो क्षेत्र ही पृथक्त्व (आइसोलेशन) की स्थिति में नहीं हैं अन्यथा शेष सारा पठारी भाग जन सम्पर्क से बहुत दूर है। पान्तानल क्षेत्र में कौरम्बा तथा कैम्पो छोटे प्रधान कस्बे हैं। कौरम्बा (37,000) का विकास एक यातायात एवं बाजारी केन्द्र के रूप में हो रहा है। यह लापाज तथा सामोपोलो के बीच पूर्व-पश्चिम फैले एवं कुयावा तथा ब्लूनस आयरस के बीच उत्तर-दक्षिण फैले यातायात मार्गों का केन्द्र है। स्वयं परासुए नदी पर स्थित होने के कारण जल यातायात का भी केन्द्र है। पान्तानल क्षेत्र का प्रधान आर्थिक व्यवसाय पशुपालन है। उनके उत्पादन के रूप में कौरम्बा, से घालें, मुखाया एवं नमक तथा मांस निर्यात किया जाता है। शीघ्र ही यहाँ से उत्कृष्ट ब्लॉक से उत्पादित मैंगनीज भी निर्यात किया जाने लगेगा। कैम्पो छोटे (65,000) तथा कुइयावा (43,000) अपने घास-घास के भागों में प्रचलित पशुचारण व्यवसाय के सचय-केन्द्र हैं। कुइयावा का प्राथमिक विकास मर्टाओ क्षेत्र में उपलब्ध सोने और हीरो के निर्यात-केन्द्र के रूप में हुआ था।

गोइयास का दक्षिणी-पूर्वी भाग अपेक्षाकृत ज्यादा आर्थिक-विकसित है। परासवा तथा छोटे नदियों के बीच स्थित यह नम्भाग आर्थिक विकास की दृष्टि में सामोपोलो या मोनास-रीरेइस राज्य का सा भाग प्रतीत होता है। यहाँ कॉफी, मक्का, गन्ना तथा चावल की खेती होती है तथा आइर्न-मैंगनीज वन प्रदेश में पशुचारण व्यवसाय प्रचलित है। वस्तुतः

यह ब्राजिल का विकासशील भाग है जहाँ तीव्र गति से भूमि कृषि के अन्तर्गत लायी जा रही है। कॉफी की कुल उत्पादन मात्रा का लगभग 10 प्रतिशत भाग यहाँ से उपजता होता है।

पश्चिमी पराना की तरह गोइयास राज्य के इस विकासोन्मुख सम्भाग में भी आर्थिक विकास की गति के अनुसार नए नगरों की स्थापना की जा रही है। गोइयाना (133,000 तथा अनापोलिस (60,000) सबसे बड़े नगर हैं। गोइयाना, जो अपने नाम के राज्य गोइयास की राजधानी है, का लक्ष्य 500,000 की जनसंख्या तक बढ़ाने का है। यह नगर रेलवे द्वारा साओपोलो एव रामो-डी-जैनीरो राज्यों के नगरों से जुड़ा हुआ है। इसी सभाग में ब्राजिल की सघन राजधानी ब्रासीलिया (131,000) विकसित की जा रही है जो सुरक्षा की दृष्टि से देश के इस भीतरी भाग में स्थानांतरित की गई है। इन नगरों के निकट ही, शक्ति की पूर्ति हेतु, कंचोइरा दोरदा नामक स्थान पर एक विशाल शक्तिगृह स्थापित किया गया है। यह ब्राजिल के सबसे बड़े जल शक्तिगृहों में से एक है। इस प्रकार यह स्पष्ट है कि ब्राजिल अपने विकास के सीमांत के रूप में इस सम्भाग का विकास तीव्र गति से कर रहा है। यहाँ की वर्तमान जनसंख्या में केवल दस वर्षों में 80 प्रतिशत की वृद्धि हुई। लाखों की जनसंख्या में लोग निकटवर्ती मीनास-गैरेइस एव साओपोलो राज्यों से आकर बस गए हैं।

## उत्तरी (अमेजन बेसिन) ब्राजिल

ब्राजिल के उत्तर में अमेजन बेसिन के रूप में विश्व में अपने ही क्लिन का एक विनिष्ट भौतिक स्वरूप विद्यमान है। दुनिया के अन्य नदी-धर्मों के विपरीत यह नदी चौड़े-मैदानी भाग में नहीं बहती। इनके बेसिन का विस्तार पश्चिम में 800 मील की चौड़ाई (जहाँ वेनीजुआला और बोलिविया अमेजन बेसिन द्वारा घुसके जाते हैं) से लेकर पूर्व में ब्राजिलीय क्षेत्र में 100 मील की चौड़ाई तक है। इसके जहाँ दक्षिण की तरफ अमिगु नामक सहायक नदी मिलती है वहीं से द्वीपों का एक प्रारम्भ हो जाता है। अमेजन बेसिन का सम्पूर्ण प्रदेश बहुत नीचा है पश्चिमी भौतिक ऊँचाई समुद्रतल से 300 फीट से लेकर 700 फीट तक है। पश्चिम, दक्षिण-पश्चिम या दक्षिणी-पूर्व और वहीं-वहीं उत्तर में जहाँ निचले भाग एम्प्रीन के चरण-प्रदेश, ब्राजिलियन या वेनीजुआला के पठार से मिलते हैं ऊँचाई कुछ बढ़ जाती है परन्तु यहाँ भी 1000 फीट से ज्यादा ऊँचा नहीं है।

सम्पूर्ण प्रदेश में अमेजन एवं उसकी सहायक नदियों का विस्तार है। अमेजन इन विज्ञान बेसिन भाग के ठीक बीच में पश्चिम से पूर्व की बहती है जिसमें उत्तर, पश्चिम एवं दक्षिण तीनों तरफ के उच्च प्रदेशों (उत्तर में गायना एवं कोलम्बिया का पठार, पश्चिम में सैंटी तथा दक्षिण में ब्राजिल का पठार) से आकर जनधारण मिलती है। उत्तर में आकर मिलने वाली नदियों में जापुरा, रापोनीओ, रापोराओ तथा इरोम्बेटेन एवं दक्षिण से आकर मिलने वाली नदियों में यूकायाली, जूझा, पुक्त, माडेरेया, टायगान, धारादुभा एवं टोकाक्सि प्रमुख हैं। बेसिन के लगभग 10° भाग में नदी जमावटुव तलछट निर्दिष्टों का विस्तार है। ये भाग मुख्यतः बाढ़कृत मैदानों की स्थिति में है जहाँ कि बाढ़ के दिनों में दैनिकीय अवस्थाएँ हो जाती है।

अमेजन बेसिन, पश्चिमी विस्तार 1.5 मिलियन वर्गमील से अधिक है के अधिकतर भाग में नदियों के द्वारा बना की पई काँच, रेता, बिकनी मिट्टी आदि का भारी एवं गहरा जमाव है। प्रति वर्ष करोड़ों टन मत्तवा इन बेसिन में नदियों द्वारा लेकर जमा किया जाता है फिर भी आश्चर्यजनक रूप से, बेसिन का विस्तार समुद्र की ओर नहीं हो रहा। इनका कारण निरंतर होने वाला निम्नस्तर (सबनरबेन) है।<sup>1</sup> और यही कारण है कि नदियों द्वारा भारी मत्तवा बना किए जाने के बावजूद डेल्टा का निर्माण नहीं होता। बल्कि, इनके विपरीत, यह प्रतीत होता है कि प्राचीन डेल्टा प्रदेश भी निरन्तर समुद्र में प्रभावित हो रहा है और समुद्र सहायक जनधारणों में प्रवेश कर डेल्टा प्रदेश के एक भाग को द्वीपीय स्वरूप प्रदान कर रहा है। ऐसे अनेक द्वीप अमेजन के मुहाने प्रदेश में





एव बाढ़ कृत मैदानों की पट्टी के बाद कुछ ऊँचाई लिए घरातल स्थित है जिसे 'टेरा फर्मा' कहा जाता है।

राजनैतिक सगठन की दृष्टि से अमेज़न बेसिन का यह विशाल भू-भण्ड मुख्यतः दो राज्यों—अमेज़न तथा पारा में सगठित है। अमेज़न बेसिन पश्चिम में एण्ड्रीज शृंखला तक फैला है। इस प्रकार ब्राज़िल के उत्तर में स्थित यह विशाल भू-खण्ड, जो सघन उष्ण कटिबंधीय सदाबहार वनों से ढका है। अपने प्रकार का एक विशिष्ट प्रदेश है। विश्व के किसी भी भाग में दलदलयुक्त सदाबहार वन इतने विंगल भाग में विस्तृत नहीं हैं।

अमेज़न बेसिन विष्वक्त रैखिक जलवायु का सच्चा प्रतिनिधि है। वर्ष भर ऊँचे तापक्रम, ज्यादा वर्षा तथा नगण्य तापांतर यहाँ की जलवायु के प्रमुख लक्षण हैं। गर्मी तथा सर्दी दोनों ऋतुओं की 80° फँ० की समताप रेखाएँ यहाँ होकर गुजरती हैं। वार्षिक तापांतर 5° फँ० से ज्यादा नहीं होते। निम्नदेह तापांतर पश्चिम की ओर कुछ बढ़ते जाते हैं क्योंकि पूर्व में समुद्री प्रभाव होता है। बंतेम में तापांतर 2½ फँ० ज्यादा नहीं होता। यथा सर्वाधिक गर्म और सर्वाधिक ठण्डे महीने का तापक्रम क्रमशः 89.9 तथा 77.4 फँ० होते हैं। पूर्व में समुद्री हवा जलवायु को कुछ आकर्षक बना देती है अन्यथा भीतरी भागों में स्थिर हवा ज्यादा आर्द्रता अधिक गर्मी आदि मिलकर स्थायी सड़ी-गर्मी का मौसम प्रस्तुत करते हैं। यूरोपियन लोग तो इस प्रकार की जलवायु अवस्थाओं में रह ही नहीं सकते। समस्त अमेज़न बेसिन में वर्षा ज्यादा (80") होती है। बंलेम का वार्षिक औसत 86 इंच है जिसका अधिकांश भाग (76 इंच) जनवरी से जून तक के दिनों में गिरता है। कहीं-कहीं 100 इंच से भी अधिक वर्षा होती है। रोखाना सवाहनिक वर्षा इस प्रदेश का प्रमुख लक्षण है।

विष्वक्त रैखिक स्थिति, वायु की मिट्टियों का विस्तार, गर्म-आर्द्र जलवायु आदि तत्वों ने मिलकर अमेज़न बेसिन को विशिष्ट प्रकार की प्राकृतिक वनस्थिति प्रदान की है। स्वाभाविक रूप में, यहाँ उष्ण कटिबंधीय सदाबहार वन मिलते हैं। वृक्षों की ऊँचाई 200—250 फीट तक है। प्रायः कठोर लकड़ी वाले वृक्ष हैं। जगत् इतने सघन हैं कि उनमें सूर्य का प्रकाश भी नहीं पहुँच पाता। अतः घरातल पर दलदलीय अवस्थाएँ रहती हैं क्योंकि वर्षा गेज होती है और वाष्पीकरण हो नहीं पाता। मिट्टी एव जल प्रवाह के अनु-रूप प्राकृतिक वनस्थिति के स्वरूप में क्षेत्रीय भिन्नता भी पाई जाती है। बेसिन के उत्तर में, घासना के पठार के विस्तार भाग में जहाँ थोड़ी शुष्क अवधि भी होती है, विस्तृत भागों में सवाना तुल्य घास पाई जाती है। दक्षिण में ब्राज़िल के पठार के विस्तार भागों में भी सवाना घास का विस्तार है। अनपेक्षित रूप में मराओ डीप के पूर्वी भाग में भी कुछ घास क्षेत्र हैं।

कठोर लकड़ी के खोंट के रूप में तो अमेज़न बेसिन के जंगलों का महत्त्व है ही, इनके अनिर्गल्य औद्योगिक महत्त्व के अनेक वृक्ष मिलते हैं। इनमें हैबिपा, बानाटा, कॅस्टीलोभा

एक क्षत्रित नट ज्यादा उल्लेखनीय है। हैबिया जो श्रेष्ठ विष्म की खर का सोन है, वेसिन के पश्चिमी भाग यानी ऊपरी अमेज़न बेसिन में उपलब्ध है। बालाटा का बाहुल्य नीला-बाला वेसिन के ऊपरी भाग में है जबकि बंस्टी-नोप्रा बेसिन के दक्षिणी भाग में मिलता है।

### आर्थिक विकास

अमेज़न बेसिन के भौगोलिक वातावरण की प्रतिकूलता के कारण यहाँ आर्थिक विकास एक मानव बसाव नगण्य रूप में हुआ है। इस भाग में गर्म-आर्द्र जनवायु, सड़ी-गर्मी, अत्यधिक जगन, दलदल आदि के कारण प्राकृतिक सगाग्रनों की पर्याप्तता के बावजूद केवल कुछ ही भागों में मानव-बसाव सम्भव हो सका है। आज स्थिति यह है कि यह लैटिन अमेरिका का सबसे ज्यादा जनसूच्य भाग है। यहाँ का जनसंख्या घनत्व 1 मनुष्य प्रति वर्ग मील से भी कम है। पिछले दशकों, विशेषकर 1950-60 में अत्यधिक कुछ जनसंख्या में प्रगति हुई है। ऐसी सम्भावना है कि अमेज़न बेसिन में पेट्रोल प्राप्त हो जाए। अगर यह सम्भव हुआ तो अत्यधिक जन बसाव के लिए एक आकर्षक और आशा प्रस्तुत होगा। वर्तमान में यहाँ के प्रधान आर्थिक आधार मीमित कृषि, नगण्य खनिज पदार्थ व वनों से प्राप्त उपजें हैं।

सवाना घास क्षेत्रों, विशेषकर ऊपरी रायोनाको में बोआविन्हा के निकट तथा मराजो द्वीप में सीमित स्तर पर पशु चारण व्यवसाय प्रचलित है। आदिवासी इंडियन लोग इस व्यवसाय को करते हैं। आर्द्र जलवायु, दलदलीय एवं बीमारियों युक्त वातावरण होने के कारण विकास की सम्भावनाएँ कम हैं। बसे हुए भागों में अतिविकसित प्रकार की कृषि भी की जाती है। जंगलों को जलाकर उपजाऊ भूमि प्राप्त की जाती है। 4-5 वर्ष तक फसल लेते हैं फिर उसे छोड़ दिया जाता है। बहुत से लोग मत्स्य व्यवसाय, जड़ों के मद्य, दवाइयों के लिए उपयुक्त जड़ी-बूटियों के संचय या गाद के मद्य में लगे हैं। इनमें क्षत्रित नट उल्लेखनीय है। प्रति वर्ष लगभग 30,000 टन क्षत्रित-नट मद्य किए जाते हैं। क्षत्रित नट काम्पान्हेरो नामक वृक्ष से प्राप्त किया जाता है। आमतौर पर नदियों के किनारों पर पाया जाने वाला यह वृक्ष बहुत लम्बा होता है। इस उद्योग का सर्वाधिक घनत्व पारा राज्यों में है। पत्तों पर पत्र नारियल के समान स्वयं ही गिर जाता है। लोग नारों में जाकर इसे एकत्र करते हैं। इसका प्रयोग खाने तथा तेल निकाने के लिए होता है।

कुछ, लेकिन अत्यंत सीमित, क्षेत्रों में कोको, गन्ना, तम्बाकू, कपास, मक्का तथा केला की कृषि की जाती है। ये कृषि क्षेत्र प्रायः बड़े केन्द्रों जैसे मानौस (184,000) साता-रैस (15,000) ओविडोस (4,000) आदि के आसपास हैं। मध्यम मट्ट वपूर्ण कृषि क्षेत्र बेनेम-ब्रागाका रेन माग के दोनों ओर है। यहाँ परम्परागत कृषि फसलों के अनिश्चित जापानियों ने जूट तथा चावल भी पैदा करना प्रारम्भ कर दिया है।

मन्निज पदाया में साधारणतया यह प्रदेश गरीब है। प्रदेश के पूर्व में, जहाँ अमेज़न में मुहाने के पास गायना के पठार का विस्तार भाग है, आभाषा क्षेत्र में मैंगनीज के भंडार मिले हैं। इसे 125 मील की दूरी पर स्थित माकापा बंदरगाह से जोड़ दिया गया है। यहाँ से प्रति वर्ष लगभग 5 लाख टन मैंगनीज निर्यात किया जाता है। बेमिन के पश्चिम में, एण्डोस के चरण प्रदेशों में तेज सर्वेक्षण जारी है और उम्मीद है कि किसी दिन यहाँ तेल का भंडार मिलेगा। यह अनुमान इस क्षेत्र में विद्यमान पतदार चट्टानों के स्वरूप के आधार पर किया जाता है। वर्तमान में अमेज़न बेमिन की तेल सम्बन्धी आवश्यकताएँ उस तेज से पूरी की जाती हैं जो टर्किश कोस में हाकर पीर के तेल क्षेत्र गैमो-एजुल तेल क्षेत्र से लाया जाता है तथा मानोस में स्थित तेल शोधन कारखान में शोध जाता है।

### रबर :

रबर अमेज़न बेमिन का सबसे महत्वपूर्ण उत्पादन है। इस सभाग में स्थित एन्के, अमेज़न तथा पारा राज्य इसके प्रधान उत्पादन क्षेत्र हैं। रबर प्रदान करने वाले पीने अमेज़न बेमिन की मध्य-मध्य रेखिक जलवायु में प्राकृतिक रूप से पैदा होते हैं। वनस्पति शास्त्रियों के अनुसार अमेज़न बेमिन रबर पैदा करने वाले वृक्षों की श्रेष्ठ किस्मों का घर है। यहाँ रबर प्रमुखतः तीन वृक्षों हैविया, बालाटा तथा कॅस्टीनामा से प्राप्त की जाती है। बालाटा की सर्वाधिक मात्रा कोलम्बिया, वेनीज्वाना तथा ब्रिटिश गायना के सीमावर्ती क्षेत्रों में पायी जाती है। यह वृक्ष जंगल के अन्य वृक्षों के बीच प्रायः छिपे हुए रूप में उगता है। वही-वही सघन रूप में मिलता है। फलन वृक्षों के छिपे होने तथा यातायात के साधनों की कमी में इस क्षेत्र में रबर उद्योग बहुत कम विकसित हो पाया है। बालाटा से प्राप्त रबर का प्रधान सग्रह केंद्र मानोस है।

कॅस्टीनामा का वृक्ष अमेज़न की दक्षिणी महायक नदियों परागुघ्राया तथा पूरुस नदियों के मध्य स्थित अपेक्षाकृत शुष्क भागों में पाया जाता है। इस वृक्ष से प्राप्त रबर को दक्षिणी अमेरिका में कौचा के नाम से जाना जाता है। हैविया से प्राप्त रबर की तुलना में कौचा कुछ घटिया किस्म की होती है। रबर प्राप्ति मात्रा एवं क्वालिटी की दृष्टि से हैविया अमेज़न बेमिन का सबसे महत्वपूर्ण रबर-वृक्ष है। यह अन्ताराष्ट्रीय नदियाँ के किनारेवर्ती भागों में दलदलों या ज्यादा घाटों में मिलती हैं। ऐसे भागों, जहाँ निरन्तर बाढ़ का प्रकोप बना रहता है, में हैविया के लिए घाटों दगाने होती हैं। मिट्टी एवं घाटता की मात्रा की निम्नता में हैविया की ऊँचाई में भी अन्तर आ जाता है। निम्न दानवनीय भागों में इस वृक्ष की औसत ऊँचाई 30 से 100 फीट तक होती है। वैसे तो हैविया की कई किस्में हैं परन्तु सबसे अच्छी किस्म अमेज़न की ऊपरी घाटी या बेमिन के पश्चिमी भागों में पाई जाती है।

अमेज़न बेमिन में रबर व्यवसाय के विकास में म० रा० अमेरिका का बहुत बड़ा हाथ रहा है। पिछले 3-4 दशकों में रबर व्यवसाय में जो कुछ भी विकास हुआ है वह स० रा०

अमेरिका की ही रुचि एवं प्रयत्नों का फल है। 1923-24 में अमेरिका के वाणिज्य मन्त्रालय ने यहाँ रबर व्यवसाय के विकास तथा रबर उत्पादक वृक्षों की विकास की अवस्थाओं के अध्ययन के लिए एक 'ग्वर सर्वेक्षण पार्टी' भेजी। कुछ वर्षों बाद फोर्ट मोटर कम्पनी ने पारा राज्य में रबर प्लांटेशन के लिए कुछ जमीन खरीदी 1940 में स० रा० अमेरिका के कृषि मन्त्रालय ने एक साथ पाँच दल रबर उत्पादन की तकनीकों सीखने भेजे। वरिष्ठ पौध-शालाएँ (नर्सरीज) स्थापित की गईं। फोर्ट कम्पनी ने टापापोज नदी के किनारे लगभग 20,000 एकड़ भूमि में रबर का नया प्लांटेशन किया। इस प्रकार पिछले 4-5 दशकियों में ही यहाँ यह उद्योग विकसित हुआ है।

जलवायु तथा मिट्टी की अनुकूलता को देखते हुए जिस गति में अमेज़न बेसिन में रबर व्यवसाय का विकास अपेक्षित है उतनी गति से वस्तुतः हो नहीं पाया है। वरिष्ठ ऐसे कारण हैं जो इस व्यवसाय के विकास में बाधक हैं। सबसे बड़ी समस्या मजदूरों की है। वे दिन-रद गए जबकि हजारों की संख्या में सीरिगवेइरोस (रबर एकत्र करने वाले मजदूर) मिल जाते थे। आजकल बेसिन में व्याप्त बीमारियों के कारण मजदूर आते नहीं हैं। दूसरे मजदूरों को ब्राज़िल के अन्य हिस्सों में बहूत से काम मिल जाते हैं। मानायात के साधनों का अमेज़न बेसिन में अभाव है। उपरी बेसिन विशेषकर अमेज़न की सहायक जूफ्रा तथा पुरन नदियों के बेसिन भागों में भयानक ज्वर फैलता है। इस कारण ये भाग स्थायी बसाव के लिए भी उपयुक्त नहीं है।

रबर सबय का कार्य प्रायः नम वर्षा वाले या सूने मौसम के दिनों में किया जाता है जबकि नदियों में बाढ़ न हो। पहले जब यह उद्योग अविकसित स्तर पर था लोग प्रायः वृक्ष को काट कर उसका रस प्राप्त करते थे। आजकल प्रचलित यह है कि तने में छेद कर के उससे बाल्टी लगा दी जाती है जिसमें रबर लैटेक्स तरल रूप में भर जाता है। यह विधि ज्यादा आर्थिक भी सिद्ध हुई है।

पिछले 6-7 दशकों के रबर उत्पादन मात्रा के घाँकड़े देखें तो स्पष्ट होगा कि ब्राज़िल का रबर व्यवसाय ह्रासो-मुख है। पिछली शताब्दी के अन्त तथा प्रथम विश्व युद्ध से पहले तक ब्राज़िल न केवल दक्षिणी अमेरिका वरन् समस्त विश्व में सर्वाधिक रबर उत्पादन करने वाला देश था निर्माण का भी प्रमुख अथवा ब्राज़िल से ही उपलब्ध होता था। वर्तमान में उत्पादन तथा निर्माण दोनों घट गया। ह्रास का अनुमान इससे लग सकता है कि 1912 में यहाँ 42,510 मेट्रिक टन रबर उत्पादित की गई जबकि 1967 में केवल 29,787 मेट्रिक टन उत्पादित हुई। उत्पादन में घटाव का प्रधान कारण यही है कि आसानी से पहुँचे जा सकने वाले जंगलों, जिनमें कि बीमारियों का प्रकोप भी बहूत कम था, की क्षमता समाप्त प्रायः है और भीतरी भागों में भौगोलिक परिस्थितियाँ मानव-बसाव के लिए अनुपयुक्त हैं। लगाए गए प्लांटेशन का ब्राज़िल में पूणत अभाव है। संघीय सरकार इस और प्रयत्नशील है परन्तु टापापोज क्षेत्र में फोर्ट द्वारा स्थापित प्लांटेशन की असफलता को देख कर अभी पूँजीपति लोग साहस नहीं कर पाते। इसके विपरीत मलाया आदि देशों में

बड़े पैमाने पर प्लांटेशन किए गए हैं। इन परिस्थितियों में ब्राज़िन का रबर उत्पादन तथा निर्यात का विषय प्रतिगत बहुत घट गया है। निम्न सारणी द्वारा यह तथ्य और भी ज्यादा सुस्पष्ट है।

रबर उत्पादन  
(1000 मी० टनों में)

	द० अमेरिका	अनीला	एशिया	दक्षिणी अमेरिका का प्रतिगत
1913	45	18	51	395
1939	16	16.1	948	16
1954	258	86	1716	15
1960	25	142	1855	12

## दक्षिणी ब्राजिल

ब्राजिल के लगभग 1/14 भू-क्षेत्र एवं 1/6 जनसंख्या युक्त दक्षिण के तीनों राज्य, पराना, साता काटारिना एवं रायो-ग्रांडे-डी-सूल देश के अन्य भागों से पृथक् एक इकाई प्रस्तुत करते हैं जो भौगोलिक वातावरण एवं आर्थिक क्रियाओं की दृष्टि से काफी समानता लिए हैं। पशुचारण तथा लकड़ी-काटना इस सम्भाग के आर्थिक-दृष्टि के प्रमुख आधार हैं। यहाँ दक्षिणी अमेरिका का भुलायम लकड़ी का सबसे बड़ा भण्डार है। समस्त देश के एक तिहाई ढोर एवं तीन चौथाई भेड़ें इन तीनों राज्यों में हैं। भेड़ पालन उद्योग का प्रधान आधार यहाँ के विस्तृत प्राकृतिक घास क्षेत्र, ठण्डी एवं अपेक्षाकृत कम आर्द्र जलवायु आदि तत्व हैं। ब्राजिल की ऊनी मिनो को अर्थविकास ऊन दक्षिणी राज्यों से ही प्राप्त होती है।

### प्राकृतिक दशाएँ

धरातलीय स्वरूप एवं संरचना की दृष्टि से यह सम्भाग ब्राजिलियन पठार के अधिकांश भागों से भिन्न है। प्राचीन खेददार चट्टानों केवल सीमित स्थानों पर उघड़े रूप में हैं। ज्यादातर भाग में भ्रमवद्ध रूप में तलछट जमा है। धरातलीय दृष्टि से इस सम्भाग का स्वरूप एक अत्यन्त बटे-पटे पठारी भाग के रूप में है। वस्तुतः यह पराना-पठार का ही उत्तरी विस्तार है। रायो-ग्रांडे नदी के दक्षिण में ब्राजिलियन पठार से मिलती-जुलती खेददार चट्टानें प्रकट होती हैं। बठोर चट्टानी भाग होने के कारण बटाव कम हुआ है अतः यहाँ ये वास्तविक पठारी स्वरूप लिए हैं। औसत ऊँचाई 2000 फीट है यद्यपि कुछ चोटियाँ 5000 फीट तक ऊँची चली गई हैं। उभड़ी खेददार चट्टानों से निमित्त पठारी भाग तथा सेरा-डो-मार एस्क्वार्पमेंट शृंखला के रूप में ऊँचे भागों का यह क्रम परानागुआ-क्यूरीटीवा क्षेत्र के तट प्रदेश में लगभग 80 मील चौड़ा है परन्तु दक्षिण की ओर सकरा होता जाता है। टूबारामो के दक्षिण में इनकी चौड़ाई केवल 20 मील ही रह जाती है। लगभग 30° दक्षिणी अक्षांश के निकट उच्च भागों का यह क्रम समाप्त प्रायः है। तट के सहारे सहारे सक्री मीडानी पट्टी है जो दक्षिण की तरफ क्रमशः चौड़ी होती जाती है। ब्राजिल के इस सम्भाग में, ऐसा प्रतीत होता है कि तट भाग निरंतर घसावग्रस्त रहा है। सँगून भीलें पर्याप्त हैं। रेतीली पट्टी एवं रेत के टीलों की कमी है।

दो ऐसे तत्व हैं जो दक्षिणी ब्राजिल के इन राज्यों की जलवायु दशाओं को दक्षिणी-पूर्वी (साओपोलो, रायो-डी-जैनीरो) भाग से अलग करते हैं। प्रथम, गर्मियों में वर्षा की अधिकता मात्रा की अपेक्षा दक्षिणी भाग में वर्ष भर सम वितरित वर्षा होती है। द्वितीय, दक्षिणी ब्राजिल विशेषकर उच्च भागों में पाले के अवसर बढ जाते हैं। स्वाभाविक रूप में इनका असर कृषि-उपजों पर पड़ता है। गर्मियों के तापक्रम दक्षिणी-पूर्वी भागों से मिलते-जुलते होते हैं। यथा, पोटं ऐन्ग्रे में सर्वाधिक गर्म महीने का औसत 76° फं० होना है जबकि रायो-डी-जैनीरो में 79° फं०। सर्दियों के तापक्रमों में अवश्य अन्तर होता है।

इन दिना दक्षिणी ब्राजिल में स्थित पोर्ट ऐलेग्रे का तापक्रम (53° फं०) दक्षिणी-पूर्वी भाग के प्रतिनिधि नगर रायो-डी-जैनीरो के तापक्रम (69° फं०) से वही कम होता है। इन दिनों के तापक्रमों को नीचा करने में दक्षिण-पश्चिम से चलने वाली ठण्डी हवाओं मिनुग्रानो का भी सहयोग होता है।

अटलांटिक तट के सहारे-सहारे एम्बार्पमेंटम की उपस्थिति से वर्षा की मात्रा ज्यादा (70 इंच) होती है यद्यपि दक्षिण की ओर कम होती जाती है। यथा, पोर्ट ऐलेग्रे में वार्षिक औसत केवल 50 इंच है। भीतरी पठारी भागों में वर्षा का वितरण प्रायः समान सभी भागों में 50 तथा 60 इंच के बीच वर्षा हो जाती है। संक्षेप में, समस्त दक्षिणी ब्राजिल की जलवायु साधारणतया स्वास्थ्य के लिए उत्तम है। तटवर्ती भागों की अपेक्षा भीतरी पठारी भागों की जलवायु ठण्डी तथा सुहावनी होती है। भीतरी भागों में तापांतर भी ज्यादा होते हैं। जाड़ों में उच्च भागों में कभी-कभी हिम वर्षा भी हो जाती है।

वर्षा की मात्रा एवं तापक्रम का प्राकृतिक वनस्पति पर प्रभाव यहाँ सुस्पष्ट रूप में है। प्रदेश के उत्तरी तट प्रदेश में जहाँ वर्षा एवं तापक्रम दोनों ज्यादा हैं उष्ण वटिबर्षीय सदाबहार वन मिलते हैं इनमें बजोर लकड़ी वाले वृक्षों का आधिक्य है। भीतरी भागों में वर्षा की कमी के फलस्वरूप अधिकतर वन पतझड़ प्रकार के हैं जिनमें मुसायम लकड़ी वाले वृक्ष मिलते हैं। पराना की गहरी घाटी में अर्द्ध पर्णपाती वनों का आधिक्य है। टिम्बर दक्षिणी राज्यों के आधिक्य ढाँचे में महत्वपूर्ण स्थान रखती है। जंगलों में आधिक्य दृष्टि से पराना-पाइन सबसे ज्यादा महत्वपूर्ण है जो लगभग तीन राज्यों में मिलता है। परन्तु इसका सर्वाधिक घनत्व पराना तथा साता काटारिना राज्यों के पश्चिमी भाग में फेलो रायो-ग्रास्टो पराना घाटी में है। दक्षिणी भागों में जहाँ वर्षा कम होती है सवाना प्रकार की घास मिलती है। अगर यूरून्वे नदी के 50 मील दक्षिण में, नदी के समानांतर एक रेखा खींची जाए तो यह दक्षिणी ब्राजिल की वनस्पति की विभाजन होगी जिसके उत्तर में घने जंगल एवं दक्षिण में घास प्रदेश हैं।

### आर्थिक विकास :

दक्षिणी ब्राजिल के आर्थिक ढाँचे के प्रमुख चार आधार हैं। ये हैं — 1 पशुचारण 2 कृषि 3 वन व्यवसाय तथा 4 कोयले की खुदाई।

सबसे तो दक्षिण के तीनों राज्यों में ही पशुचारण व्यवसाय प्रचलित है परन्तु सघनता उत्पादन मात्रा एवं व्यापारिक महत्व की दृष्टि से मग्माग के दक्षिणी हिस्सों में (रायो-ग्राडे डी मूल राज्य) संचालित व्यवसाय महत्वपूर्ण है। स्वाभाविक भी है क्योंकि घास क्षेत्रों की सघनता भी दक्षिणी हिस्सों में ही ज्यादा है। रायो-ग्राडे-डो मूल राज्य में वर्षा नियमित रूप से लगभग साल भर होती है। बहुत से भागों में उपयोगी कृत्रिम घास लगाई गई है। यह भाग ठोर तथा भेड़ दोनों के लिए उपयुक्त है। वस्तुतः इन्हीं प्राकृतिक परिस्थितियों ने दक्षिणी ब्राजिल के इन राज्यों को देश का प्रमुख भूस्तर के मार्ग का स्तन बना



दिया है। यहाँ भी सूझरो को मक्का खिला कर मोटा किया जाता है। इस सम्भाग की जलवायु मक्का के लिए भी उपयुक्त है। ब्राजिल में लगभग 65 मिलियन सूझर पाले जाते हैं जिनका लगभग 45% भाग दक्षिण के इन तीन राज्यों में है। इस सदर्थ में यह उल्लेखनीय है कि वर्तमान में ब्राजिल में अर्जेंटाइना की तुलना में ज्यादा पशु पाले जाते हैं मास का उत्पादन भी ज्यादा है।<sup>12</sup> चूंकि मास की घरेलू खपत बहुत ज्यादा है अतः निर्यात की दृष्टि से अवश्य अर्जेंटाइना भागे है। भौगोलिक प्रदेश के आधार पर देखा जाय तो रायो-ग्रांडे डौ-सूल यूरून्वे और अर्जेंटाइना के पम्पा प्रदेश का विस्तार भाग सा ही लगता है।

सूझर पालन के अतिरिक्त दक्षिण के राज्यों में भेड़ें, बकरियाँ तथा दूध-मास के लिए उपयुक्त ढोर भी पाले जाते हैं। अनुमानतः इन राज्यों में 18 मिलियन भेड़ें, 30 मिलियन ढोर तथा 12 मिलियन बकरियाँ पाली जा रही हैं। इनके सदर्थ में देश के कुल पशु धन के बारे में जानना वाछनीय है। वर्तमान में ब्राजिल में 92.2 मिलियन ढोर 65.6 मिलियन सूझर, 24.5 मि० भेड़, 14.7 मिलियन बकरियाँ तथा 9 मिलियन घोड़े हैं। रायो-ग्रांडे-डौ-सूल के अधिकांश पशु उत्पादन पोर्ट एलैंग्रे (932,801) से निर्यात किया जाता है। अपने पृष्ठ प्रदेश के उत्पादनो से सम्बन्धित इन नगरों में, कई प्रकार के उद्योग विकसित हो गए हैं जिनमें ऊनी वस्त्र, यास पैकिंग, चमड़ा तथा चर्बी उद्योग प्रमुख हैं।

दक्षिणी राज्य कोयला के महत्वपूर्ण स्रोत हैं जहाँ से देश का 4/5 से अधिक कोयला उपलब्ध होता है। इसी कोयले के द्वारा पोर्ट एलैंग्रे में संचालित उद्योग घड़े चलाए जाते हैं। वस्तुतः कोयला की एक शृंखलाबद्ध पट्टी है जो सामोपोलो राज्य के दक्षिण से होकर पराना, साता काटारिना एवं रायो-ग्रांडे-डौ-सूल तक विस्तृत है। समस्त पट्टी में विट्टुमिनस की राशि (सुरक्षित राशि 5000 मिलियन टन) धाँकी जाती है परन्तु राख तथा गंधक की मात्रा ज्यादा होने से आधुनिक उद्योगों के लिए उपयुक्त कोयला इससे नहीं बनाया जा सकता। दक्षिणी राज्यों में दो प्रमुख कोयला खनन-क्षेत्र हैं। प्रथम रायो-ग्रांडे राज्य में सामो जैरोनिमो क्षेत्र जो रायो-जैकुई के दक्षिण में थोड़ी सी दूरी पर घास के खुले मैदान में है। यहाँ तीन खानें हैं। रात्रिक मजदूर आधुनिकतम बस्तियों में रहते हैं जिनमें से कुछ बस्तियाँ तो अमेरिका की खनिज बस्तियों की भी शमिदा करने में सक्षम हैं। यातायात बड़ा सस्ता है। सामो-जैरनीमो से रायो-जैकुई नदी तक रेल द्वारा और वहाँ से नदी द्वारा पोर्ट एलैंग्रे तक।

कोयला घटिमा विस्म का है जिसमें राख का प्रतिशत 40 तक होता है। साफ करने के लिए इस प्रतिशत को 20-30 तक लाया जाता है। इसके लिए विशिष्ट मशीनें हैं। परन्तु साफ करने के बावजूद भी आधुनिक विस्म का कोक इससे तैयार नहीं हो सकता। अतः केवल स्थानीय महत्व का है।

दूसरा कोयला क्षेत्र साता काटारिना राज्य में, राज्य की दक्षिणी सीमा के निकट टूबारामो के पृष्ठ प्रदेश में स्थित है। कई खानें हैं जिनसे कोयला निकाल कर 40 मील की दूरी पर स्थित टूबारामो बदरगाह को रेल द्वारा माल भेजा जाता है। साता काटारिना का कोयला रायो-ग्राडे-डो-सूल राज्य के कोयले से अच्छा है। राय इसमें भी ज्यादा है परन्तु इससे कोयला बनाया जा सकता है। 1968 में पराना, साता काटारिना तथा रायो-ग्राडे-डो-सूल की खानों ने सम्मिलित रूप से 48 मिलियन टन कोयला उत्पादित किया। टूबारामो बदरगाह से कोयला रायो-डी-जैनीरो को भेजा जाता है जिसका उपयोग बोल्टा रैण्डोडा के इस्पात के कारखाने में होता है। रायो-ग्राडे राज्य में रायो-ग्राडे-बैंगे रेलवे लाइन के 50 मील उत्तर में स्थित फ्राँक्योन युगीन चट्टानों से थोड़ी सी मात्रा में ताँबा भी उपलब्ध है।

दक्षिणी राज्यों के पूर्वी तटवर्ती प्रदेशों में भूमि अपेक्षाकृत समतल है। गर्मी एवं वर्षा खूब होती है अतः इन भागों में विविध प्रकार की फसली कृषि की जाती है। कृषि की दृष्टि से भी रायो-ग्राडे-डो-सूल राज्य सबसे धनी है जहाँ घास को साफ करके खेत बना लिए गए हैं। फसली कृषि के उत्पादनों में मक्का का स्थान सर्वोपरि है। समस्त ब्राज़िल में उत्पादित मक्का का लगभग 60% भाग दक्षिण के इन तीन राज्यों में होता है। अक्वेला रायो-ग्राडे-डो-सूल देश के कुल उत्पादन की लगभग एक तिहाई मक्का प्रस्तुत करता है। 1968 में इस राज्य ने लगभग 45 मिलियन टन मक्का पैदा की जबकि समस्त देश का उत्पादन 128 मिलियन टन था।

चावल मुख्यतः तटवर्ती निचले भागों एवं घाटियों में पैदा किया जाता है जहाँ जल उपयुक्त मात्रा में उपलब्ध है। चावल की खेती ब्राज़िल में वर्तमान सताब्दी में ही प्रारम्भ की गई थी पिछले 4-5 दशकों में ही इतना विकास हो गया है कि प्रादेशिक भावश्यकता की पूर्ति कर अतिरिक्त उत्पादन मात्रा का निर्मात किया जा सके। रायो-ग्राडे-डो-सूल राज्य का पाटोज संगून क्षेत्र चावल उत्पादन में विशेष रूप से लगा है। रायो-ग्राडे राज्य में ही थोड़ा सा गेहूँ भी उत्पादित होता है। वस्तुतः ब्राज़िल के अधिकांश भाग उष्ण अर्धवर्षीय स्थिति में हैं जिनमें वर्ष भर तापक्रम ऊँचे रहते हैं अतः गेहूँ की बुवाई के लिए उपयुक्त ताप अवस्थाएँ नहीं हो पाती। रायो ग्राडे चूँकि पुर दक्षिण में विद्यमान है अतः सर्दियों के दिनों में वहाँ थोड़ा सा गेहूँ बोया जाता है। वार्षिक उत्पादन लगभग 65 लाख टन है। ब्राज़िल का तीन चौथाई से अधिक गेहूँ अक्वेला रायो ग्राडे राज्य प्रस्तुत करता है। पिछले कुछ दशकों में दक्षिण के तीनों राज्यों में तम्बाकू का भी प्रचार हुआ है। तम्बाकू के उत्पादन में भी रायो ग्राडे राज्य अग्रणी है जहाँ देश की लगभग 30% तम्बाकू उत्पादित की जाती है। इस प्रकार रायो ग्राडे राज्य पशुचारण तथा कृषि में सामोसोतो के बाद देश में सर्वाधिक महत्वपूर्ण स्थिति लिए हुए है। दक्षिणी राज्यों में यन्त्र-सत्र पत्र भी पैदा किए जाते हैं जिनमें बैला, अगूर एवं सनरा आदि प्रमुख हैं।

दिसम्बर उत्पादन के लिए पराना एवं माना काटारिना राज्य उल्लेखनीय हैं। जैसाकि 'प्राकृतिक आवावरण' शीर्षक में स्पष्ट है दक्षिणी ब्राज़िल के उत्तरी भाग में स्थित इन

राज्यों के विस्तृत भागों में उष्ण कटिबंधीय सदाबहार वन पाए जाते हैं। पूर्वी भागों में बठोर तथा पश्चिमी या भीतरी भागों में मुलायम लकड़ी है। यह वृक्ष काफी ऊँचाई तक जाता है। तने का व्यास लगभग 6 फीट होता है। इन फर्नीचर बनाने के लिए बड़ी उपयुक्त है पराना एवं साता बाटारिना राज्यों में एक झाड़ी (जो प्राकृतिक रूप से उगती है) यरवा माटे से पत्तियाँ तोड़कर चाय बनाई जाती है। सेंटिन अमेरिका में तो इसका प्रचार है ही, पिछले दशकों में स० रा० अमेरिका में भी बहुत प्रचलन हो गया है। प्रति वर्ष ब्राज़िल 50,000 टन से अधिक यरवा माटे विदेशों को निर्यात करता है। सघीय सरकार भी इस व्यवसाय के विकास में रुचि रखती है।

पोर्ट एलैब्रे (932,801) पैलोटास, रायो ग्रांडे तथा साघो फ्रांसिस्को इन प्रदेश के बड़े नगर हैं। पैलोटास को छोड़ कर सभी तटवर्ती स्थिति में हैं एवं क्षेत्रीय महत्व के बंदरगाह हैं। एक अत्यधिक विकसित कृषि एवं पशु चारण व्यवसाय में सलग्न पृष्ठ प्रदेश का प्रादेशिक केन्द्र एवं बंदरगाह होने के अतिरिक्त यह एक बड़ा औद्योगिक विकास की दृष्टि से यह नगर देश का तीसरा बड़ा केन्द्र है। दो बड़े विश्वविद्यालय हैं। क्षीतोष्ण कटिबंध में स्थित होने के कारण इस नगर में अनेकों यूरोपियनों को आकर्षित किया है।

## उत्तरी-पूर्वी ब्राजिल

ब्राजिल का उत्तरी-पूर्वी प्रदेश, जिसका विस्तार देश के कुल भू-क्षेत्र के लगभग 1/5 भाग में है तथा जहाँ देश की एक तिहाई जनसंख्या आश्रय लिए है, राजनैतिक दृष्टि से कई छोटे-छोटे राज्यों में संगठित है। इसके अन्तर्गत मरान्हाओ, पिम्पाउड, कीरा, परनाम्बुको, बाहिया, पारायबा, भलागो आस, सर्गिपि, रायो-ग्राडे-डी-नोर्ट आदि राज्य शामिल हैं। ऐतिहासिक दृष्टि से यह प्रदेश न केवल ब्राजिल वरन् सम्पूर्ण लैटिन-अमेरिका में महत्वपूर्ण है। वस्तुतः स्पैनिश व अन्य यूरोपियन लोग सर्वप्रथम इसी सम्भाग में आकर बसे। इसी भाग में गन्ना व्यवसाय पुनर्गालियो ने विकसित किया जो यूरोप से यहाँ आकर बसने वाले लोगों का प्रथम महत्वपूर्ण आर्थिक आधार था। कॉफी, सोना, रबर, लौह-अयस्क या मांस उद्योग तो बहुत बाद में विकसित हुए। आज भी कई कृषि-उत्पादनों की दृष्टि से यह देश में महत्वपूर्ण स्थिति लिए है। औपनिवेशिक समय में ब्राजिल का यह उत्तरी-पूर्वी प्रदेश न केवल आर्थिक वरन् राजनैतिक दृष्टि में भी महत्वपूर्ण था। 18वीं शताब्दी के अन्त (1792) तक साल्वादोर (बाहिया) ही देश की राजधानी थी जिसे बाद में रायो-डी-जैनीरो में स्थानान्तरित किया गया।

### घरातलीय स्वरूप एवं जलवायु

उत्तरी-पूर्वी प्रदेश के अधिकांश भाग में बोरबोरेमा पठार का विस्तार है जिसमें अद्य-स्तरीय चट्टानें अत्यन्त प्राचीन खेदार चट्टानें हैं। इनमें 'सन्दी में' ये पठारी भाग ग्रेनाइट, नीम, शीसल जैसी प्राचीन आग्नेय एवं परिवर्तित चट्टानों के ऊपर स्थित हैं। प्राचीन पतदार चट्टानों ने भी अद्य स्तरीय खेदार चट्टानों को विलुप्त भागों में ढँका हुआ है। इनका विस्तार प्रमुखतः बोरबोरेमा पठार के पश्चिम में कीरा, परनाम्बुको राज्य के पश्चिमी भागों तथा पिम्पाउड राज्यों के घरातल में है। बोरबोरेमा पठार की औसत ऊँचाई 1500 से 3000 फीट तक है। आम दात पूर्व की ओर है। बोरबोरेमा पठार तथा पश्चिम के पतदार चट्टानों, प्रधानतः बलुआ पत्थर से ढके हुए भागों के बीच में ग्रेनाइट की पहाड़ी श्रृंखलाओं का विस्तार है। ये पहाड़ियाँ जिनकी ऊँचाई आसपास के घरातल से कई सौ फीट है, अपने दक्षिणी भाग में दक्षिण-पश्चिम से उत्तर-पश्चिम, मध्य भाग में पूर्व से पश्चिम तथा उत्तरी भाग में उत्तर-दक्षिण दिशा में फैली हैं। उत्तर में ये बूटिकाएँ तटवर्ती निचले प्रदेशों में जाकर समाप्त होती हैं। बीच-बीच में ग्रेनाइट पठारी-तटवर्ती की उपस्थिति से ब्राजिल के इन पठारी भाग का स्वरूप अनियमित विगड्डिड एवं पैनीप्लेण्ड पठार के रूप में हो गया है। क्षयकारी शक्तियाँ इसमें भी प्राचीन काल में क्रियाशील रही हैं यह तथ्य हमारे पैनी प्लेण्ड स्वरूप को देखने में सुस्पष्ट हो जाता है।

तटवर्ती पट्टी में अनेकानेक नवीन पतदार चट्टानों का विस्तार है। पूर्वी तट पर स्थित केप सामो रोडु के दक्षिण में यह पट्टी अत्यन्त चौड़ी होती जाती है। इस सम्भाग में तट-

वर्ती पट्टी की चौड़ाई 20 मील से 40 मील तक है। साल्वादर के आसपास निचली तटीय पट्टी की चौड़ाई पर्याप्त ज्यादा लगभग 100 मील तक है। बीच-बीच में प्राचीन खेदार चट्टानों तक भाग तक चली गई हैं जो मरचना की दृष्टि से एक पृथक् स्वरूप प्रस्तुत करती हैं। तटवर्ती भाग में निमज्जन (सबमर जैस) तथा उन्मज्जन (एमरजैस) दोनों के प्रमाण मिलते हैं। साल्वादर के आसपास घसाव किया हुई है जिसके फलस्वरूप वाहिया की खाड़ी का आविर्भाव हुआ है। इस मभाग में लंगून भीलों व तरण निर्मित चबूतलों का बाहुल्य है।

रायो साम्रो-फ्रासिस्को की अपवाद स्वरूप छोड़कर अन्य सभी नदियों का जल-प्रवाह प्रदेश की धरातलीय संरचना के अनुरूप ही है। उत्तर की जलधाराएँ मिलकर पारनायाबा जल प्रवाह क्रम प्रस्तुत करती है। साम्रो फ्रासिस्को की घाटी न केवल उत्तरी-पूर्वी प्रदेश वरन् समस्त ब्राजिल देश की एक महत्वपूर्ण एवं उल्लेखनीय घाटी है। इस घाटी का विस्तार सर्गोप, प्रलागोआस, परनाम्बुको एवं मीनास गैरेडन आदि कई राज्यों में है। साम्रो फ्रासिस्को नदी को पूर्व-आरोपित जन-प्रवाह-प्रणाली माना जाता है।<sup>13</sup> ऐसा अनुमान है कि नदी की घाटी का विकास प्रारम्भ जो आघारभूत पतदार चट्टानों के आवरण पर हो गया था वही अभी भी चला आ रहा है। यह विशाल घाटी लगभग 230,000 वर्ग मील क्षेत्रफल में फैली हुई है। इस विशाल नदी क्रम के जल को जगह-जगह बाधों में रोककर 'साम्रो फ्रासिस्को जल विद्युत कम्पनी' इस शुष्क प्रदेश को सिंचाई के लिए जल एवं खान, उद्योगों तथा नगरों के लिए विद्युत प्रदान करने की योजनाओं में सज्ज है। इस कम्पनी का अनुमान है कि इस नदी क्रम में लगभग 15 मिलियन कि वा की सम्भावित विद्युत राशि विद्यमान है जो समस्त देश की सम्भावित राशि का लगभग 10% है।<sup>14</sup> साम्रो घाटी के महत्वपूर्ण प्रपात वाहिया, परनाम्बुको तथा प्रलागोआस राज्यों की सीमा पर विद्यमान हैं।

तटवर्ती भाग एवं भीतरी पठारी भाग के भू-आकारों में तो भारी अन्तर है ही, साथ ही इस प्रदेश की वर्षा मात्रा में पाए जाने वाले अन्तर भी बहुत ज्यादा हैं। तटवर्ती पट्टी में, विशेषकर केप साम्रो रोडो के दक्षिण में वर्षा 50 इंच तक होती है। मेरा प्राडे के उत्तर-पश्चिम में भी पर्याप्त वर्षा होती है। साम्रो लुइस का वापिक औसत 80 इंच से अधिक है। इन दोनों अधिक वर्षा वाले भागों के बीच में स्थित सम्पूर्ण प्राचीन खेदार चट्टानों से बने पठारी भाग में वर्षा बहुत कम होती है। वापिक औसत 20 इंच से भी कम है। मात्रा तो कम है ही, साथ ही वर्षा अनियमित भी बहुत है जिसके कारण प्रायः सूखा एवं अकाल की नौबत आ जाती है। यह प्रदेश दक्षिणी अमेरिका के विन्थान सूखा एवं अकाल वाले भागों में से एक है। कौरा राज्य का भीतरी भाग तो इसके लिए विशेष रूप से उल्लेखनीय है जहाँ 1928 से लेकर 1931 तक के तीन वर्षों में एक बूँद

13 Butland G J Latin America A Regional Geography p 315

14 Geographic Aspects of Brazil—A Publication of Brazilon embessey New Delhi

भी पानी नहीं गिरा। अन्य कारणों के साथ एक कारण इस राज्य में कम वर्षा का यह भी है कि इसके पूर्वी भाग में छापादा-डो-भरारिपे की श्रेणियाँ फैली हैं जिनके पूर्वी ढालों पर तो पर्याप्त वर्षा (50 इंच) हो जाती है और पश्चिम के भाग सूखे रह जाते हैं। इन अनिश्चित प्राकृतिक दशाओं से बचाव के लिए ही सघनी सरकार इस क्षेत्र में भारी खर्च करके सिंचाई तथा विद्युत की योजना श्रियान्वित कर रही है। सामो-मासिस्को नदी घाटी योजना इसी प्रकार की है। इसके पूरा होने पर, ऐसी सम्भावना है कि, यह अनिश्चित भाग्य वाला प्रदेश आर्थिक दृष्टि से विकास कर सकेगा।

तटवर्ती भाग तथा भीतरी शुष्क पठारी भाग की वर्षा-मात्रा का अन्तर इस प्रदेश की वनस्पति में प्रतिबिम्बित है। तटवर्ती पट्टी में पहले उष्ण कटिबंधीय सदाबहार वन थे जिन्हें काटकर खेतों में परिवर्तित कर लिया गया है। अत्यन्त सीमित क्षेत्र में ही यह वन-स्वरूप, जिसे 'माटा' कहा जाता है, देखने को मिलता है। पठारी भाग में शुष्क काटेदार झाड़ियाँ तथा यत्र-तत्र घास पाई जाती है। 'काटिंगा' नाम से सम्बोधित इस वनस्पति स्वरूप में केवल वे पौधे ही पाए जाते हैं जो भारी शुष्कता को सहन कर सकें। मीमोसास (चूँचटस की एक शाखा) का शुष्क पठारी भागों में बाहुल्य है। झाड़ों भागों में कानोवा चपटी के स्रोत ताड़ के वृक्ष लड़े मिल जाते हैं। पहाड़ियों के पूर्वी ढालों पर सघन वन मिलते हैं जिन्हें 'सैरा' कहा जाता है।

### आर्थिक विकास :

घरातल, जलवायु, वनस्पति आदि प्राकृतिक तत्वों की विभिन्नताओं से प्रभावित इन प्रदेश में मूल-उपयोग एवं आर्थिक विकास में जहाँ वर्षा एवं गर्मी दोनों ज्यादा हैं गन्ना, कपास, कोको आदि की खेती की जाती है। यहाँ जनसंख्या भी अपेक्षाकृत ज्यादा है। बस्तुन-दक्षिणी अमेरिका में पुर्नगामी लोगों की जहाँ प्रथम बस्तियाँ बनीं, यह भाग उनमें से एक है। 1952 में साल्वादोर बसाया गया। 1962 में रंगीके की नीचे डानी गई। इस प्रकार उत्तरी-पूर्वी ब्राजिल का तट प्रदेश इन देश का वह भाग है जहाँ आपुनिकता का श्री गणेश सबसे पहले हुआ। पुर्नगामियों ने यहाँ आकर गन्ने की खेती प्रारम्भ की, नीचे श्रमिकों ने परिश्रम किया और शीघ्र ही यह सम्भाग दुनिया के प्रथम शक्ति उत्पादन क्षेत्रों में से एक हो गया।

सम्भवतः पूर्व-विकसन के कारण ही इन सम्भाग में आर्थिक-व्याप्तता पाई जाती है। इन प्रदेश के लोगों ने न केवल ब्राजिल को समग्र-समय पर नेतृत्व दिया है बल्कि अपने अतिरिक्त धन में मुन्दर बस्तियाँ और चर्च स्थापित किए हैं। इन प्रकार उत्तरी-पूर्वी प्रदेश में ब्राजिल की सामकृतिक-भरम्भरा प्रदान की है। माओ मुन्दर ब्राजिल का ऐदेल्य माना जाता है। निछनी शताब्दियों में यह भाग इतना उन्नत था कि डच लोगों ने इनकी सृष्टि विशेषकर शक्ति के उत्पादन से सामान्य होने के लिए इन पर आक्रमण किया। 1630 से 1654 तक यह प्रदेश डच लोगों के नियंत्रण में रहा।

भीतरी पठारी भागों में भौगोलिक वातावरण का प्रभाव कृषि स्वल्प पर स्पष्टतः परिलक्षित है। शुष्कता के कारण यहाँ फसली कृषि सम्भव नहीं है अतः अधिकतर पठारी शुष्क भागों (सैंटाफो) में दूध व बकरियों चराई जाती हैं। यत्र-तत्र अनुकूल भागों में गन्ने तथा कपास की खेती की जाती है। अकाल व सूखे की सम्भावनाएँ बनी रहती हैं। अतः कभी-कभी पूरे के पूरे गावों की स्थानान्तरित होना पड़ता है। पहाड़ी प्रदेशों के निचले ढालों पर, जहाँ वर्षा पर्याप्त होती है, गन्ना तथा कॉफी पैदा की जाती है। ऊँचे ढाल प्रदेशों में पशुचारण प्रचलित है।

### गन्ना .

उत्तरी-पूर्वी प्रदेश की तटवर्ती पट्टी में गन्ना की खेती पिछले 400 वर्षों से निरन्तर रूप से हो रही है उर्वरकों और खादों का भी अपेक्षाकृत कम प्रयोग होता रहा है। इसमें स्पष्ट है कि यहाँ की गहरी लाल मिट्टियाँ पर्याप्त उपजाऊ हैं। रायो-ग्राडे-डो-नोर्टे राज्य की दक्षिणी सीमाओं से लेकर वाहिया की खाड़ी की दक्षिणी सीमा तक फैली इस तटवर्ती पट्टी में, जिसकी चौड़ाई 20 से 40 मील तक है, आज भी गन्ना प्रधान फसल है। वाहिया के पृष्ठ प्रदेश में, जो खाड़ी के साथ-साथ एक घसाव ग्रन्थ क्षेत्र के रूप में है पट्टी की चौड़ाई 100 मील से ज्यादा है। रैकौनकेवो नाम से जाने वाले इस सम्पूर्ण भाग में गन्ना की खेती की जाती है। इस प्रकार रायो-ग्राडे-डो नोर्टे, पारायवा, परनाम्बुको, अलागोआस तथा सर्गिपि एव वाहिया राज्यों में गन्ने की खेती आर्थिक ढाँचे का प्रधान आधार है। उत्पादन की दृष्टि से परनाम्बुको एव पारायवा राज्य उल्लेखनीय हैं। गन्ने के फार्मों के बीच-बीच में शक्कर बनाने वाली मिलें स्थित हैं। मिनों की संख्या (50,000) आइसबर्ग-जनक रूप से बहुत बढ़ी है परन्तु इनमें अधिकतर छोटी किस्म की और स्थानीय माँग की पूर्ति के लिए घटिया किस्म की शक्कर (खांड) बनाने वाली हैं। इनमें शक्कर टिकियों के रूप में बनायी जाती है। शेष उत्पादन का उपयोग अल्पोद्भूत बनाने के काम में होना है। उत्तरी-पूर्वी ब्राजिल में देश की एक तिहाई शक्कर पैदा होती है परन्तु यह पूर्णतः घरेलू उपयोग के लिए होती है। विश्व के बजारों के लिए शक्कर उत्पादन करना यहाँ बंद हो गया है। अब दक्षिण-पूर्व तथा दक्षिण के राज्यों में ही निर्यात लायक शक्कर पैदा की जाती है।

### कपास :

भौगोलिक दृष्टि से कपास का विस्तार पूर्व के तटवर्ती आर्द्र प्रदेशों तथा भीतरी शुष्क पठारी भागों के मध्य स्थित सन्नमणीय क्षेत्रों में है। ब्राजिल के कुल कपास उत्पादन का लगभग एक तिहाई भाग उत्तरी-पूर्वी प्रदेश से उपलब्ध होता है। बीरा, पारायवा, परनाम्बुको, रायो-ग्राडे-डो-नोर्टे तथा मरान्हाओ प्रधान कपास उत्पादक राज्य हैं। कपास की खेती इस प्रदेश में 18वीं शताब्दी के अंत में प्रारम्भ की गई। अनुकूल भौगोलिक परिस्थितियों (घमकदार धूप, वर्ष भर पाला रहित मौसम) में यह तेजी से पनपी। फलतः दीर्घ ही ब्राजिल कपास उत्पादन में विश्व में अग्रणी हो गया परन्तु पिछली शताब्दी के

उत्तराखण्ड में स रा अमेरिका के दक्षिणी राज्यों में बपास मेलला ने विवसित होने पर इसका विरव-प्रतिपात घट गया । उत्तरी पूर्वी प्रदेश में निचले भाग तथा ऊँचे पठारी प्रदेश दोनों में बपास पैदा की जाती है । उच्च प्रदेशीय बपास लम्बे रेशे वाली परन्तु कम प्रति-एकड़ उत्पादन वाली होती है ।

प्रदेश के वन उत्पादनो में रबर एक बानोंबा ताड़ से प्राप्त होने वाली चपड़ी (ग्रामो-फोन बनाने के लिए उपयुक्त) उल्लेखनीय है । रबर यहाँ दो वृक्षों—मैनीकोबा तथा मागा बेरिया से उपलब्ध है । मैनीकोबा कीरा रायो-ग्राडे-डो-नोटो आदि राज्यों में प्राकृतिक रूप से उगता है । इससे बनायी गयी रबर को 'कीरा रबर' के नाम से पुकारा जाता है । बानोंबा ताड़ वैसे तो समस्त उत्तरी पूर्वी राजिल में मिलता है परन्तु सर्वाधिक बाहुल्य कीरा, मरा-हाभो, पियाउइ तथा रायो-ग्राडे-डो-नोटो आदि राज्यों में है । यह एक बहु-उपयोगी वृक्ष है जिसकी जड़ें दवाइयो, तथा फनीचर, रस, चपड़ी तथा फन ताड़ी बनाने के काम में आते हैं ।

भीतरी पठारी शुष्क भागा (सैर्टाभो) में पनु-चारण प्रधान व्यवसाय है जो यहाँ की प्राकृतिक भास पर आधारित है । असमान घरातल, शुष्क जलवायु में यही व्यवसाय भौगोलिक बातावरण द्वारा प्रोत्साहित है । ढोर घटिया किस्म के हैं जिनका दूध एक मास दोनो का उत्पादन कम होता है । सालें प्रधान उत्पादन हैं । फोर्टनेजा सबसे बड़ा माल केन्द्र है । इस सभाग में सबसे बड़ी समस्या पानी की है जिसे सुलभाने के लिए सरकार बड़े बड़े तालाब बनवा रही है अब तक लगभग 50 विशाल जलाशय बनाए जा चुके हैं । बहुत से जलाशय निजी क्षेत्रों में भी बने हैं । पनु पालन बड़े पैमाने पर होता है । बड़ी-बड़ी एम्पेटस हैं जिनमें सम्बन्धित लोगो की स्थायी बस्तियाँ बसी हुई हैं जिन्हें 'मोरा शोस' कहते हैं । अरवाहे अधिकतर आदिवासी इन्डियनों के वंशज हैं जो आज भी चमड़े की कुँस पहनकर घोडों पर चढ़कर पनु चराते हैं ।

अधिकतर बड़े नगर तटवर्ती भाग में बसे हैं । इनमें रैसीके (1,100,464) साल्व-दर (892,392) साभो मुइस (218,783) आदि बड़े हैं । ये बंदरगाह हैं तथा रेल द्वारा भीतरी भागों से जुड़े हैं । अन्य नगरों में फोर्टनेजा, जोभा-पँसोभा, नाटान आदि उल्लेखनीय हैं ।



## अर्जेंटाइना

दक्षिणी अमेरिका के दक्षिण-पूर्व में उत्तर-दक्षिण लम्बाकार रूप में फैला यह देश सेंटिन अमेरिका में सबसे उन्नत एवं दूसरा सबसे बड़ा देश है। दक्षिण में यह 55° दक्षिणी अक्षांश तक फैला हुआ है। लगभग 24 मिलियन जनसंख्या को आश्रय दिए हुए एक 2,777,815 वर्ग कि० मी० में विस्तृत यह देश दुनिया के उन देशों में से है जिन्होंने पिछले दशकों में कृषि, उद्योग, यातायात एवं व्यापार के क्षेत्रों में बड़ी तीव्र गति से विकास किया है। इन्हें प्रायः दुनिया के 'नए देशों' की मंजा दी जाती है। यह सत्ता सम्भवतः इसलिए कि यहाँ का इतिहास इस सभा में यूरोपियों के आने से पहले कुछ नहीं था, या बहुत नगण्य था। यूरोपियों द्वारा जनों के आने के परभाव ही इनमें भविक उद्यम विकसित हुए, भूमि का उचित प्रयोग होने लगा तथा जनसंख्या का विकास हुआ। अर्जेंटाइना की जनसंख्या में लगभग 98.5% भाग यूरोप से आए हुए 'श्वेत' लोगों का है। ये लोग आकर बड़े-बड़े नगरों के रूप में ही केन्द्रित हुए। फलतः लगभग दो तिहाई जनसंख्या नगरिक अधिवासों में निवास करती है।

सेंटिन अमेरिकन देशों में अर्जेंटाइना की महत्वपूर्ण स्थिति का अनुमान इन तथ्यों से लगाया जा सकता है कि कुछ समय पहले तक यह प्रति व्यक्ति आय की दृष्टि से प्रथम था, यहाँ सेंटिन अमेरिका के अन्य सभी देशों की तुलना में अधिकतम लोगों का प्रतिशत बहुत कम है, नागरिक बस्तियों एवं बड़े नगरों में रहने वाली जनसंख्या का प्रतिशत सर्वाधिक है, इस देश में प्रति व्यक्ति कृषिगत भूमि का औसत सबसे ज्यादा है तथा लोगों में सतत धर्मिकों की सत्ता का प्रतिशत अनुमानिक रूप में सारे दक्षिणी अमेरिका में सबसे कम है जो इस बात का परिचायक है कि यहाँ की कृषि का भारी यन्त्रीकरण हुआ है। प्रति व्यक्ति आय की दृष्टि से यह बंती ज्वाला से पीछे है विमरी आय में तीव्र वृद्धि तेज-गोड़ों की प्राप्ति के फलस्वरूप हुई है। जिस प्रकार बंती ज्वाला के विकास में अमेरिकन विदेशी निवेश (अमेरिकन फौरन इनवैस्टमेंट) का सहयोग रहा है। उसी प्रकार अर्जेंटाइना के आर्थिक विकास में ब्रिटिश आर्थिक तकनीकी व आर्थिक सहायता का आधारभूत योग्य रहा है।

विश्व के मानचित्र में अर्जेंटाइना का विभाग 16वीं सताब्दी में प्रारम्भ हुआ जबकि 1515 में जुआन-डाल्वेज़-डी-सौरिनल ने राज्यों की लम्बायों को खोजा। 1534 में स्पेन के बादशाह ने पैड्रो-डी-मैडोखा को इस सभा पर शासनदायक अधिकार करने भेजा। परन्तु 1536 में सान्ताटा के दक्षिणी तट पर स्पेनस आश्रम नगर की नींव डाली गई। परन्तु योड़े ही दिनों में यह बन्ती उजड़ गई। लगभग 40 वर्ष बाद 1580 में डान-जुआन-डी-पेरे नामक व्यक्ति ने इस नगर की नींव पुनः डाली फलतः वर्तमान स्थान पर बने इस नगर का विकास हुआ। पेरे एक दूरदर्शी व्यक्ति था। उसने अनुमान लगाया कि भविष्य में

इस समाग का महत्व सोने या चाँदी के कारण नहीं बरन उस विम्बृत भू-भाग के कारण होगा जो अपने नीचे धरातल, उपयुक्त जलवायु एव नदी-जल द्वारा सिंचित होने के कारण कृषि फसलों के रूप में सोना उगलेगा, और इस नव-विकसित भाग के शेष दुनिया से जोड़ने के लिए एक बंदरगाह नगर की आवश्यकता थी जो मुहाने का कार्य करता। इन सभी दृष्टियों को ध्यान में रखकर ही उमने ब्यूनस आइरस नगर की नींव डाली।

प्रारम्भ की तीन शताब्दियों में इस रायो-डी-लाप्लाटा क्षेत्र का ज्यादा विकास नहीं हुआ। जनसंख्या भी सीमित रही क्योंकि स्पेन सरकार ने यहाँ के अधिकाधिक वसाव को हतोत्साहित किया। आरजको (श्रीप्रेंटस) को बड़े बठोर नियमों का पालन करना पड़ता था। सरकारी आज्ञा प्राप्त करने के बाद ही वे लोग लाप्लाटा मभाग में प्रवेश कर सकते थे। ऐसे आकड़े हैं कि 1770 से लेकर 1810 तक के 40 वर्षों में ब्यूनस आयरस बंदरगाह में केवल 700 विदेशियों ने प्रवेश किया।<sup>2</sup> दूसरे नदियों में आने की गति प्रति दो माह में तीन व्यक्तियों की रही। 1810 में यहाँ के लोगों ने स्पेनिस शासन के विरुद्ध बगावत की। 1816 में यह देश स्वतंत्र हुआ। परन्तु स्वतंत्र होने ही भयानक गृह-युद्ध हुआ जो 1853 तक चला रहा। अन्त में 1853 में कही जाकर स्थायी सरकार की स्थापना हुई।

स्वतंत्रता के बाद के प्रारम्भिक वर्षों में तो पहले जैसी ही स्थिति रही मगर बाहर से बहुत कम लोग आए परन्तु 40 वर्ष बाद तेजी में यूरोपियन लोगों के जखे के जखे आने लगे। 1857 में आने वालों की जो लहर प्रारम्भ हुई तो प्रथम विश्व युद्ध तक चली रही। इस अवधि में प्रतिवर्ष औसतन 90,000 व्यक्ति यूरोपियन देशों से यहाँ आकर बसे। प्रथम विश्वयुद्ध के बाद के दस वर्षों में भारी संख्या (औसतन 300,000 व्यक्ति प्रति वर्ष) में लोग यहाँ आए। बाद में आने की गति बहुत कम हो गयी और पिछले दशकों में तो अत्यंत सीमित रही। 16 मार्च 1949 तक अर्जेन्टाइना गणराज्य का संविधान 1853 में बनाया हुआ ही चलता रहा। इस दिन से यहाँ नया संविधान लागू हुआ। वर्तमान में अर्जेन्टाइना विभिन्न प्रांतों में विभक्त है।

### अर्जेन्टाइना का प्रशासनिक संगठन

प्रांत	क्षेत्रफल वर्ग कि० मी० में	जनसंख्या 1969 (1000 में)	जनसंख्या प्रति वर्ग कि० मी०
<b>सदरतों</b>			
1 सघीय राजधानी (ब्यूनस आयरस)	200	3,484	17,061 0
2 ब्यूनस आयरस (लाप्लाटा)	307,804	8,170	24.2

अजेंटाइना का प्रशासनिक संगठन

प्रांत	क्षेत्रफल वर्ग कि० मी० में	जनसंख्या 1969 (1000 में)	जनसंख्या प्रति वर्ग कि० मी०
3 कौरिएदस	88,199	641	67
4 पराना	76,216	947	117
5 चाको	99,633	641	63
6 साना-डे	133,007	2,212	157
7 फौरमोसा	72,066	217	28
8 पोसाडाम	29,801	476	149
<b>उत्तरी</b>			
9 जुबुइ	53,219	290	51
10 सान्टा	154,775	499	30
11 सैंटिफिकागो-डेन-एन्ट्रो	135,254	561	39
12 तुकुमान	22,524	938	39.2
<b>मध्यवर्ती</b>			
13 कौरडोवा	168,766	2,099	11.8
14 सा पाम्पा	143,440	185	1.2
15 सैन गुइज़	76,748	206	2.5
<b>एश्टीम मे</b>			
16 बाडानाकां	99,818	206	19
17 सा-रापोसा	92,331	153	16
18. मैग्दोवा	150,839	997	6.25
19 सात जुपान	86,137	425	4.65
20 त्रिपूब्लेन	94,078	133	14
<b>दंष्टेपोनिया मे</b>			
21 चुबुन (सॉलन)	224,686	173	873
22 रापो मैफो	213,013	233	11
23 साडाकुर	243,943	79	0.16
24 टैरा डेन क्लूगो	20,912	8	0.38
<b>योग</b>	<b>2,777,815</b>	<b>23,983</b>	<b>8.3</b>

# अर्जेन्टाइना : सामान्य स्वरूप

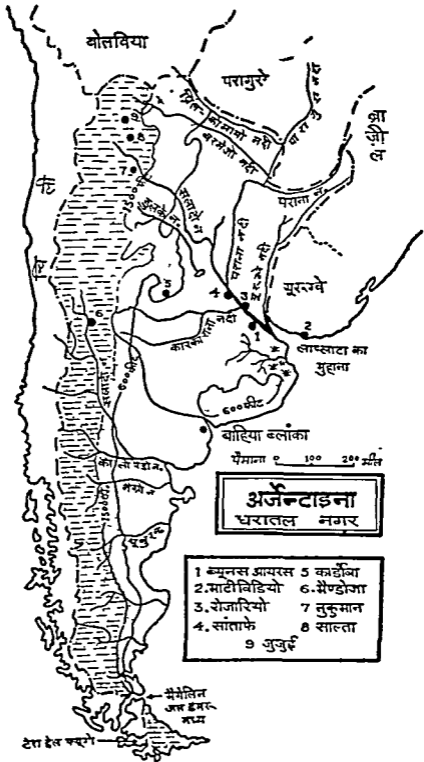
## धरातल

अर्जेन्टाइना के भू-क्षेत्र में विविध प्रकार की भू-आकृतियाँ एवं भौतिक स्वरूप विद्यमान हैं। साधारणतः सारा का सारा पश्चिमी भाग एण्डीज की शृङ्खलाओं ने घेरा हुआ है। एण्डीज शृङ्खलाएँ दक्षिण की ओर क्रमशः सँकरी होती जाती है। धुर दक्षिणी भाग में अर्जेन्टाइना में पर्वतीय प्रदेश कम है। देश का उत्तरी एवं पूर्वी भाग निचले घास प्रदेशों द्वारा बना है। इन्हीं घास क्षेत्रों को साफ करके कृषि प्रदेश के रूप में विकसित किए गए हैं। ग्राम तौर पर अर्जेन्टाइना को चार भौतिक विभागों में रखा जाता है।

प्रथम-एण्डीज जिसमें अर्जेन्टाइना की पश्चिमी सीमा बनाती श्रेणियाँ शामिल की जाती हैं। उत्तर में ये श्रेणियाँ शुष्क हैं, अपेक्षाकृत नीची हैं, परन्तु जैसे-जैसे दक्षिण की चलते हैं ऊँचाई बढ़ती जाती है। पैटगोनिया में बर्फ से ढकी हुई पर्वतीय चोटियाँ हैं। उच्च भागों में असत्यविक हिमानी क्रिया हुई है। साधारणतः एण्डीज की मुख्य जल-विभागाक रेखा अर्जेन्टाइना की पश्चिमी सीमा प्रस्तुत करती है। अर्जेन्टाइना में शामिल एण्डीज की ऊँचाई 15-18,000 फीट है। उत्तर-पश्चिम में 22,834 फीट ऊँची ऐकोन-नैंगुए चोटी स्थित है। एण्डीज और पम्पाज के बीच में पर्वत पदीय भाग है जिनकी पश्चिम में ऊँचाई 2500 फीट तथा पूर्व में 800 फीट है। इसी विभाग में बोलिविया के शुष्क पठारी भागों के दक्षिणी हिस्से, कौरडोवा के पश्चिम तथा टुकुमान के दक्षिण में स्थित शुष्क प्रदेश भी शामिल किए जाते हैं। अपने पूर्वी ढालों में एण्डीज पर्वत पठारी स्वरूप लिए हुए क्रमशः मैदानों की ओर बढ़ गए हैं। बीच-बीच में नदियों की घाटियों में कृषि तथा जन-समाव विकसित हो गए हैं।

द्वितीय-उत्तर में चाको के विशाल मैदानी भाग है जिनमें उपोष्णीय प्राकृतिक वनस्पति आवरण मिलता है। यहाँ का परानतीय स्वरूप ठीक परागुवे जैसा है। यह मैदान मुख्यतः बाँप का बना है। चाको प्रदेश के दक्षिण पूर्व में अर्जेन्टाइना का 'मैसोपो-टामिया (दो नदियों के मध्य) है। यह दोघाव प्रदेश पराना तथा यूग्वे नदियों के जल से लाभान्वित है। इस सभाग में वादकृत मैदानों तथा जल के जमाव के फलस्वरूप बने टीलों का बाहुल्य है। अतः मैदान का स्वरूप असमतल हो गया है। धुर उत्तर-पूर्व में अर्जेन्टाइना का कुछ भू-क्षेत्र एक विस्तार-भाग के रूप में ब्राजील के पराना पठार में घुस गया है।

तृतीय-विभाग के रूप में चाको के दक्षिण तथा एण्डीज पर्वतपदीय भागों के पूर्व में स्थित उम विशाल मैदानी भाग को लिया जा सकता है जिसे 'पम्प प्रदेश' के नाम से जानते हैं। मूलतः यह भाग घास से ढका था। उत्तर के कम वर्षा वाले भागों में घास नीची



चित्र-1

धी परन्तु दक्षिण-पूर्व में तट की ओर घास का स्वरूप प्रेयरीज जैसा था। इन घास प्रदेशों को साफ करके कृषि क्षेत्रों में परिवर्तित कर लिया गया है। आर्द्रता में अन्तर के कारण पूर्वी भाग को अर्द्र पम्पा तथा पश्चिमी भाग को 'शुष्क पम्पा' के नाम से पुकारा जाता है। पश्चिम की तरफ ऊँचाई भ्रमश बढ़ती जाती है। यथा पूर्वी तट प्रदेश में ऊँचाई 100 फीट तथा पश्चिम में 750, 1000 फीट तक है। अपनी उपजाऊ मिट्टियों (बहुत सा भाग लोयस पर विवसित है) उपयुक्त जलवायु एवं अनुकूल मानवीय (ऐतिहासिक, तकनीकी) परिस्थितियों के फलस्वरूप पम्पा प्रदेश अर्जेंटाइना का हृदय प्रदेश हो गया है। पम्पा प्रदेश के निचले भागों का वर्तमान स्वरूप लम्बे समय तक हुए निक्षेप के कारण है। टरसरी युग में यह भाग समुद्रमग्न था बाद में नदी तथा लहरों द्वारा किए गए जमावों ने इसे यत् स्वरूप प्रदान किया।

चतुष्-रायो कोलोरैडो दक्षिण में स्थित पैटेगोनिया को अर्जेंटाइना के चतुर्थ भौतिक विभाग के रूप में रखा जा सकता है। पम्पा प्रदेश के दक्षिण में स्थित पैटेगोनिया एक शुष्क पठारी भाग है। भूगर्भिकों का मत है कि किसी समय यह भाग समुद्र के अन्तर्गत महाद्वीपी-चबूतरे (काटीनैटलशैल्फ) के रूप में था तथा उठाव के फलस्वरूप वर्तमान स्थिति में आया। कहा जाता है कि यह भाग अभी भी उठ रहा है।<sup>3</sup> इसके घरातल को रायो कोलोरैडो, रायो नैग्रो व अन्य नदियों ने काट-काट कर बहुत असमतल कर दिया है। इस प्रकार निर्माण क्रिया की दृष्टि से पैटेगोनिया का घरातल उसके उत्तर में स्थित भागों से थोड़ा भिन्न है। उत्तर के भाग जमाव के फलस्वरूप बने हैं जबकि यहाँ का घरातल अपसन्न (इरोजन) का परिणाम है। पश्चिम से पूर्व यानी समुद्र की तरफ सीढ़ी-श्रम में नीचा होता जाता है।

### जलवायु दशाएँ

साधारणतः अर्जेंटाइना शीतोष्ण प्रदेशीय जलवायु वाला देश है। उत्तर-दक्षिण लम्बाकार विस्तार, पश्चिम में स्थित एण्डीज की श्रेणियों तथा पूर्व में फैले दक्षिणी अटलांटिक महासागर ने यहाँ की जलवायु अवस्थाओं को प्रभावित किया है। वार्षिक तापमान उत्तर से दक्षिण की ओर घटते जाते हैं। वर्षा पश्चिम एवं दक्षिण की ओर घटती जाती है यथा, उत्तर-पश्चिम के भाग तथा पैटेगोनिया शुष्क प्रदेश हैं जहाँ वर्षा 20 इंच से अधिक नहीं होती। इस भाग (पैटेगोनिया) की वर्षा के बारे में एक विशेष तथ्य यह है कि देश के अन्य भागों के विपरीत यहाँ की जलवायु पश्चिम से पूर्व की ओर घटती है। बौर्डेलैराज के चरण प्रदेशों में वार्षिक औसत 20 इंच है, मैसाटा में 10 इंच है जबकि अटलांटिक तट भाग में 8 इंच से भी कम है।

उत्तर के निचले प्रदेशों में जलवायु दशाओं पर समुद्र का प्रभाव स्पष्ट है। तट से जैसे-जैसे भीतर चलते हैं (ब्यूनस-आयरस-38 इंच) वर्षा की मात्रा में कमी (सैन लुइस

3 Pohl I Zepp, J and Kenpton E. Weff(Editor)—Latin America, A Geographical Commentary p 90

20 इंच, मॅण्डोजा 8 इंच) जाती है। वर्षा का अधिकांश भाग गर्मियों के दिनों में ही गिरता है परन्तु मात्रा एव म्यान की दृष्टि से वर्षा अनियमित है। ब्यूनस आयर्स में गर्मियों का औसत तापक्रम 74° फं० तथा सर्दियों 49° फं० होता है। जुलाई सबसे ठंडा तथा जनवरी गर्म महीना होता है। अर्जेंटाइना के इन निचले मैदानी भागों को घुबवीय टडी हवाएँ भी प्रभावित करती हैं।

चाका प्रदेश वस्तुतः पम्पा घाट प्रदेश तथा आजीन के उष्ण कटिबंधीय सदाबहार वनों वाले भागों के बीच सशमण स्थिति (ट्रांजीशनल) में है। यहाँ की जनवायु में महा-द्वीपीय तत्व ज्यादा है। गर्मियों में भीषण गर्मी पड़ती है। तापक्रम 85°-90° फं० तक ऊँचे हो जाते हैं। सर्दियाँ ठंडी होती हैं। उष्ण कटिबंध की सीमावर्ती पट्टी में स्थित होने के फलस्वरूप चाको प्रदेश को लम्बा शुष्क मौसम देयता पड़ता है। एण्डीज प्रदेश में जनवायु पर उँचाई का प्रभाव सुस्पष्ट है।

### कृषि

अनुकूल अक्षांसीय स्थिति, विस्तृत निचले मैदानी भाग, उपजाऊ मिट्टी प्रोत्साहन जनवायु एव साहसी श्वेत जनमय्या आदि तत्वों के आघार पर अर्जेंटाइना लैटिन अमेरिका का प्रमुख कृषि-रिक्त देश हो गया है। यहाँ के उन्नत कृषि साधनों के आघार पर कुछ दशक पूर्व भूगोल वैसासो ने जो भविष्यवाणी दूरी देश के आर्थिक विकास के बारे में की थी वह पूर्णतः सच निकली है। 1930 में दक्षिणी अमेरिका के भौगोलिक वणन में हार्मस एंडर्कुंडे ने निम्न शब्द लिखे—“अनुकूल भौगोलिक स्थिति, उपजाऊ मिट्टियों एवं स्वास्थ्यप्रद जनवायु आदि तत्वों के आघार पर अर्जेंटाइना के विश्व के एक महत्वपूर्ण कृषि प्रधान देश होने की सम्भावनाएँ निश्चिंत हैं। आज भी यह देश, अपनी क्रियाशील श्वेत जनमय्या, स्थायी राजनैतिक स्वरूप एवं विश्व के अन्त्याय देशों के साथ मधुर सम्बन्धों के आघार पर, दक्षिणी अमेरिका के प्रमुख निर्यातक देश के रूप में प्रतिष्ठित है जहाँ में, दूरी महाद्वीप से होने वाले कुछ निर्यात का लगभग एक तिहाई भाग बाहर भेजा जाता है।”<sup>4</sup>

1930 में लेकर अब तक अर्जेंटाइना के आर्थिक दक्षिण में विरासतीय परिवर्तन दूरी हैं। कृषि पर आधारित एक मजबूत अर्थव्यवस्था स्थापित हुई है। विकास की गति एवं जीवनस्तर में उन्नत अमीनी भी निरंतर रूप में प्रगतीमुख हैं।

रायो-डी ला प्लाटा के पश्चिम में स्थित आर्जेन्टिना प्रदेश एवं पराना तथा यूस्सुर के मध्य स्थित दोषाव प्रदेश जो एक तरफ से ब्यूनस आयर्स का पृष्ठ प्रदेश प्रस्तुत करते हैं, अर्जेंटाइना के प्रधान कृषि क्षेत्र हैं। यही दूरी देश का ‘कृषि-हृदय-प्रदेश’ है। यहाँ पसली कृषि तथा मांस उत्पादन के रूप में कृषि की दो महत्वपूर्ण शाखाएँ आधुनिक स्तर पर

4 Harris Erd Kunde Amerika 5th Ed 1930 Quoted from Latin America by Pohl Zepp and Webb p 103

विकसित है। मिट्टी यहाँ की उपजाऊ-तथा युक्त है। विस्तृत भूमि एवं कम मानव-श्रम होने के फलस्वरूप कृषि कम गहरी है, यथोपरण बहुत ज्यादा हुआ है अतः प्रति एकड़ उत्पादन यूरोप के देशों से नहीं कम है। प्रधान फसलें गेहूँ, मक्का तथा चारे की फसलें हैं जिन्होंने कृषिगत भूमि का अधिकांश भाग घेरा हुआ है। कुछ मात्रा में कपास, फसल, सूरजमुखी तथा गन्ना आदि भी बोए जाते हैं। फार्स बहुत बड़े-बड़े हैं। लगभग 70% फार्स छोटी अवधि के लिए पट्टे (लीज) पर दिए हुए हैं, किराएदारों द्वारा बोए जाते हैं। छोटे और मध्यम आकार के फार्स बहुत कम हैं।

वर्तमान भू-उपयोग के आँकड़ों के अनुसार देश के कुल भू-क्षेत्र (670,251,000 एकड़) में से लगभग 41% में चारागाह है, 36% भूमि वनों द्वारा घेरी हुई है तथा 11% (733 मिलियन एकड़) में कृषि की जाती है। खेतों का निम्नतर साधारणतः रेलवे मार्गों के सहारे-सहारे हुआ है। कृषि का किन्तु विकास हुआ है इसका थोड़ा सा अनुमान इस तथ्य से हो जाता है कि 1895 में यहाँ की कुल गेहूँ निर्यात मात्रा 1 मिलियन टन थी जो अक्टूबर 1968 में 2½ मिलियन से अधिक हो गई। यह उल्लेखनीय है कि इस अवधि में जनसंख्या भी छ गुने से अधिक (1895-39 मिलियन, 1969-239 मिलियन) हो गई अतः स्वदेशी भाग भी बढ़ी। गेहूँ का कुल उत्पादन 1967-68 में 73 मिलियन था।

पिछले वर्षों में सरकारी नीति, बाजार की स्थिति, भाग की मात्रा आदि के कारण विभिन्न कृषि फसलों के पारम्परिक महत्व तथा सलग्न भू-क्षेत्र में अन्तर आया है। गेहूँ, मक्का व अन्य बड़ी फसलों की उत्पादन मात्रा में कमी हुई है। इनके विपरीत चारे की फसलों तथा घास क्षेत्रों में वृद्धि हुई है। वस्तुतः दुनिया के औद्योगिक प्रदेशों में बढ़ती हुई पशु-उत्पादना की भाँग का ध्यान में रखते हुए यहाँ भी मिश्रित-कृषि की ओर ज्यादा ध्यान दिया जा रहा है। ल्यूसनें घास में अधिकाधिक भूमि बढ़ाई जा रही है। घास तथा चारागाहों के अलावा स्वदेशी आवश्यकताओं से सम्बन्धित कृषि उत्पादनों पर ज्यादा जोर दिया गया है। मक्का, कपास, गन्ना, चुकंदर, आलू, अगूर, तम्बाकू, आम्लिक फल, जैतून, चावल तथा सोयाबीन की कृषि पिछले वर्षों की ही देा है। इनमें सलग्न भूमि एक उत्पादन का विस्तार हो रहा है।

- 5 ल्यूसनें या अल्पाफा क्लोवर फॅमिली से सम्बन्धित है। पशुचारण के लिए यह अत्यंत उपयोगी घास है। इसकी जड़ें काफी गहराई तक जाती हैं अतः अपेक्षाकृत कम वर्षा वाले भागों में भी पनप सकती है। इसकी जड़ें नाइट्रोजन छोड़ती हैं अतः जिस मिट्टी में यह उगती है उसे उपजाऊ बनानी है। चरार्द के बाद इसकी बढ़ने की गति बनी सीधे होती है। अतः वर्ष के प्रत्येक सीजन में पशुओं के लिए उपलब्ध हानी है। गर्मी, सर्दी में समान रूप से रहती है। अल्पाफा वर्ष में औसतन 4-5 फसलें दे देती है। चरार्द क्षेत्रों में 9 फसल तक। साधारण प्राकृतिक घासों की तुलना में इसमें पशुओं के भोजन के आवश्यक तत्व चार-पाँच गुने होते हैं। दूध उत्पादन करता है।



प्रधान कृषि उत्पादन

	1966-67		1968-1969	
	सलग भू-क्षेत्र*	उत्पादन**	सलग भू-क्षेत्र	उत्पादन
गेहूँ	6,291	6,247	6,680	5,900
तिननीड(मन वा बीज)	924	577	887	530
मक्का	4,157	8,510	4,626	7,100
जई	1,143	540	1,299	490
जौ	918	438	1,011	557
राई	2,285	270	2,500	360
सूरजमुखी के बीज	1,362	1,120	1,362	880
गन्ना	233	8 576	—	—

000\* हेक्टरमें मे                      000\*\* मी० टनों मे

कृषि उपजों की निर्यात मात्रा

	गेहूँ	मक्का	जौ	मसूर
1966	5,054,656	3,751,465	114,525	563,194
1967	2,059,712	4,317,000	65,115	550,451
1968	2,421,120	2,892,400	181,628	409,191

उल्लेखनीय है कि गेहूँ के उत्पादन में भर्जेटाइना घाट्टे नियम से बड़ी मात्रा परन्तु, सोवियत मध्य, म० रा० अमेरिका तथा ब्रिटेन में पीछे है।

भर्जेटाइना के आदिम दिनों में पशु उत्पादनों का भी उतना ही महत्व है जितना कि कृषि-पशुओं का। इन दिनों में यह उल्लेखनीय है कि प्रारम्भ में जब यूरोपियन लोग यहाँ आए तो उन्हें दक्षिणी अमेरिका के अन्य भागों की तरह यहाँ भी, बहुत कम जानवर मिले। प्रारम्भ में तो उन्होंने स्थानीय सामा बैंगूहा से काम चलाया, पर यह अधिक उपयोगी सिद्ध नहीं हुआ। इनके लड़ियाँ व यूरोपियन देशों में यहाँ जानवर लाए। प्रारम्भिक दिनों में इन्हे बँस हो गुने रूप में रखा गया बाद में एन्टिम के रूप में मिश्रित भागों में तार तालक हडबदी की गई। कुछ एन्टिम तो इनमें दन्ती बड़ी थी कि यूरोप का कोई पूरा का पूरा देग मना जाए। पार्सों के रूप में राने में इन पशुओं की मरने में सुधार करना तो सम्भव हुआ ही, साथ ही दन्ती मरना भी बड़ी। 1895 में 22 निर्यात

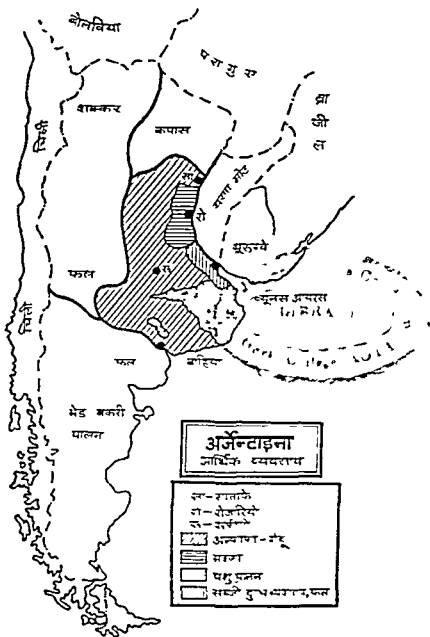
पशु धे जो बढकर 1922 मे 37 मिलियन तथा 1960 मे 45 मिलियन हो गए । वर्तमान (1969) मे अर्जेन्टाइना मे टोरो की सख्या 56.4 मिलियन है । सख्या की दृष्टि से यह विश्व मे चौथे स्थान (भारत 160 मिलियन, स० रा० अमेरिका 96 मिलियन, सोवियत सघ 70 मिलियन) पर है लेकिन कच्चे मांस के निर्यात मे (डेन्मार्क के सूअर के मांस को निर्यात मात्रा को अपवाद रूप छोडकर) पिछले कई वर्षों मे विश्व मे प्रथम है । युद्ध पूर्व मांस की निर्यात-मात्रा (श्रांसन रूप मे) 662,000 मेट्रिक टन थी । बाद मे इस मात्रा मे कुछ ह्रास हुआ । यथा, 1965 मे यहाँ से 483,300 मेट्रिक टन मांस निर्यात किया गया । इस वर्ष कुल उत्पादन 2.09 मिलियन टन था ।

दूध-मांस के टोरो के अनिरिक्त इस देश मे 46 मिलियन भेडें, 35 मिलियन सूअर तथा लगभग 45 मिलियन घोडें हैं । अकेले व्यूनस आयरम प्रात में कुल टोरो का लगभग 38% भाग विद्यमान है । यहाँ की भेडों ने 1961 में 180,000 टन ऊन प्रस्तुत की जिसमें से 159,700 टन निर्यात की गई । इस वर्ष का मक्खन तथा पनीर का उत्पादन क्रमशः 46,300 टन तथा 151,300 मेट्रिक टन था । वस्तुतः यहाँ टोरो की नस्लों पर बडा ध्यान केन्द्रित किया गया है । लगभग 70% टोरो बहुत अच्छी नस्ल के हैं । यहाँ तक कि यहाँ के जगली नस्ल के टोरो का यूरोपियन नस्लों के साथ मिश्रण करके बडी उपयोगी नस्ल विकसित की गई हैं ।

प्रारम्भिक दशकों मे इस देश मे पशुधो का मुख्य आकर्षण उनसे प्राप्त होने वाली खालें थी, उस समय मांस-उत्पादन कम प्रचलित था परन्तु वर्तमान मे मांस-उत्पादन प्रमुख आकर्षण है । देश के निर्यात मे, जैसा कि पूर्व उल्लेख है, मांस का महत्वपूर्ण स्थान है । इस उद्योग के देश के आर्थिक दृष्टि मे महत्वपूर्ण स्थान होने के कारण ही 1950 से यह सरकार के नियन्त्रण मे है । प्रति वर्ष लगभग 8 मिलियन टोरो मांस के लिए काट जाते हैं । मांस की खपत देश मे भी बहुत है । अर्जेन्टाइना की प्रति व्यक्ति मांस की वार्षिक खपत (220 पौंड) विश्व मे सर्वाधिक है । स० रा० अमेरिका के औसत (160 पौंड) से यह कहीं ज्यादा है । फलतः कुल मांस-उत्पादन का लगभग 80% भाग देश मे ही खप जाता है । व्यूनस आयरम मे विश्व का सबसे बडा मांस पैक करने का प्लांट है । इसकी दैनिक क्षमता 5000 जानवरों की है ।

अर्जेन्टाइना मे भेड-पालन व्यवसाय को कृषि एवं टोरो पालन ने सीमावर्ती प्रदेशों की ओर धकेल दिया है । निस्सन्देह भौगोलिक वातावरण का भी इनमें सहयोग है । ग्रान्पम्पा प्रदेश की आर्द्र जलवायु, ऊँची घास तथा चिबनी मिट्टी की अपेक्षा पश्चिमी एवं दक्षिणी भागों के अर्द्धशुष्क क्षेत्र भेड-पालन के लिए ज्यादा उपयुक्त हैं । वैसे भी इन भागों मे अपर्याप्त वर्षा मे कारण कृषि होना सम्भव नहीं है । प्रमुख भेड क्षेत्र टेराडेल पयूगो, पैटो-गोनिया तथा अर्जेन्टाइनी मैसोपोटामिया मे हैं । आज विश्व मे ऊत उत्पादन तथा निर्यात की दृष्टि मे अर्जेन्टाइना का महत्वपूर्ण स्थान है ।

घास क्षेत्रों में घोंडे का प्रचलन प्रारम्भ में ही रहा है। यहाँ के घोंडे सन्ध्या तथा नस्ल की दृष्टि से अमेरिका से बेहतर रहे हैं। पिछले वर्षों में घोंडों की सख्या में बड़ी घाई है क्योंकि कृषि का यन्त्रीकरण होता जा रहा है। लगभग 30 मिलियन हेक्टरमें भूमि में



1,10,600 ट्रैक्टर्स (1969) कार्यरत हैं। सेप फार्मर्स में घोड़ा ही प्रधान साधन है। परन्तु निकट भविष्य में घोड़ों का उपयोग श्रमदा कम होता जाएगा। 1950 में यहाँ 5.5 मिलियन घोड़े थे जो घट कर 4.5 मिलियन रह गये हैं।

कृषि में विवास तथा जनसंख्या में वृद्धि के फलस्वरूप कई सहायक उद्योग विकसित हो गए हैं। वनस्पति तेल इसी प्रकार का एक उद्योग है। यह तेल यहाँ 'लिनसीड' में बनाया जाता था। वर्तमान में लिनसीड की अधिकांश उत्पादित मात्रा निर्यात कर दी जाती है तथा वनस्पति तेल जैतून तथा सूरजमुखी के बीजों से बनाया जाता है। यहाँ लोग गेहूँ के बजाय ग्रायान्न आटे के रूप में खरीदना पसंद करते हैं। अठ आठे पीसने की विशाल फैक्ट्रीज विकसित हुई हैं। इनके वितरण के बारे में कहा जा सकता है कि आटे की मिलों का वितरण देश की जनसंख्या के वितरण को प्रतिबिम्बित करता है। न्यूनतम आयरम नगर एवं प्रांत देश का लगभग आधा आटा प्रस्तुत करते हैं। उत्पादनों की क्वालिटी सुधारने की दृष्टि से हाल में ही सरकार ने दुग्ध व्यवसाय को अपने हाथ में ले लिया है। मक्खन तथा पनीर के अतिरिक्त अजैन्टाइना अपने बेसीन के उत्पादन के लिए उल्लेखनीय है जो यहाँ विश्व के कुल उत्पादन का लगभग आधे भाग के बराबर उत्पादित होता है। बेसीन जो वस्तुतः पनीर के प्रोटीन से तैयार की जाती है, कई आधुनिक प्लास्टिक उद्योगों में प्रयोग होती है।

कृषि सम्बन्धी कुछ अन्य उपयोगी आँकड़े इस प्रकार हैं। अजैन्टाइना में 37 शक्कर बनाने वाली फैक्ट्रीज हैं जिनमें से 36 में गन्ने से शक्कर बनाई जाती है। आलू का उत्पादन क्रमशः बढ़ रहा है जो 1.5 मिलियन मेट्रिक टन तक पहुँच गया है। तम्बाकू लगभग 63,000 ट्रैक्टर्स में बोई जाती है। वार्षिक उत्पादन 52,000 टन है। द्वितीय विश्व-युद्ध से पूर्व अजैन्टाइना दुनियाँ का सर्वाधिक 'लिनसीड' (सन का बीज) उत्पादित एवं निर्यात करने वाला देश था लेकिन इसका वनस्पति तेल में उपयोग करने की दृष्टि से 1946-50 की अवधि में निर्यात बिल्कुल बन्द कर दिया गया। बाद में जब वनस्पति तेल जैतून तथा सूरजमुखी से बनाया जाने लगा तो पुनः निर्यात प्रारम्भ किया गया। 1965 में 49.5 मिलियन डॉलर की बीमत्त का लिनसीड निर्यात किया गया। सूरजमुखी जो यहाँ प्रथम बार 1900 में रूसी लोगो द्वारा बोई गई थी आज वनस्पति तेल बनाने का प्रधान कच्चा माल है। तुंग तेल का वार्षिक उत्पादन लगभग 175,000 मेट्रिक टन है। देश में 10 मिलियन से अधिक जैतून के वृक्ष हैं जिनका 48% भाग अकेले मैण्डोजा प्रांत में है। अजैन्टाइना में सुग्दी बनाने की 28 फैक्ट्रीज हैं जो अपनी क्षमता (191,000 टन) का लगभग 75% भाग उत्पादित करती हैं। प्रति वर्ष यहाँ की आठे की मिलों लगभग 2.5 मिलियन आटा पीसती हैं।

**शक्ति के साधन तथा खनिज पदार्थ :**

अजैन्टाइना के खनिज साधन बहुत सीमित हैं। 1928 में मैंगनेज जलडमरू मध्य में कुछ दूरी पर स्थित रायो टर्रिवियो जिले में खोपने की शुरुवाई प्रारम्भ हुई। कोयले की

लाने के लिए दक्षिणी पैटेगोनिया में स्थित गैलियोस बंदरगाह से एक रेल मार्ग विदेश रूप से कोयला क्षेत्र तक बनाया गया। लेकिन उत्पादन स्वदेशी आवश्यकताओं की पूर्ति की दृष्टि से बहुत कम है। रायो-टरबियो क्षेत्र में लगभग 300 मिलियन टन की सुरक्षित राशि छांकी जाती है। हाल में ही ग्रौह-अयस भी खोदा जाने लगा है परन्तु उत्पादन (2.2 लाख मेट्रिक टन) सीमित है। कुछ घातु खनिज पश्चिम तथा उत्तरी पश्चिम के पर्वतीय क्षेत्रों में पाए जाते हैं। यथा, उत्तरी मिएरा-डी-बौडॉव में मैंगनीज, सिएरा-डी-सैन लुइस में बुलफ्राम (टंगस्टन) तथा उत्तर-पश्चिमी बौडीलैराज में 12,000 फीट की ऊंचाई पर तांबा सीसा तथा जस्ता पाए जाते हैं। काटामावां में तांबे की खानें हैं। यही टिन की भी दो खानें हैं। सान-जुआन, सा-रायोजा एवं दक्षिणी-पश्चिमी भागों में तांबा एवं सोना साय-साय खोदा जाता है। च्यूनस प्रायरस प्रांत में स्थित सिएरे-डी-मोलावा-रिया से खडिया खोदी जाती है जिसका उपयोग सीमेंट बनाने के लिए किया जाता है।

कुछ वर्षों पूर्व तक भजेंटाइना को दक्षिण उत्पादन हेतु भारी मात्रा में कोयला एवं तेल आयात करना पड़ता था। 1960 में कोयले की उत्पादन मात्रा केवल 283,000 टन थी जबकि आवश्यकता 2 मिलियन टन की थी। इसी प्रकार 1956 में तेल की उत्पादन मात्रा 4.4 मिलियन टन थी जबकि वार्षिक आवश्यकता की पूर्ति के लिए कम से कम 9 मिलियन टन तेल की जरूरत थी। इस दृष्टि से विदेशी कम्पनियों के सहयोग से देश के विभिन्न भागों में गहन सर्वेक्षण किया गया और सौभाग्य से 1958 में एक विस्तृत तेल गैस भंडार का पता चला। कुएँ खोदे गए। सरकारी एजेंसी वार्ड पी एफ तथा फ्रय प्राइवेट कम्पनियों ने बड़ी तत्परता दिखाई। इस सबका परिणाम यह हुआ कि 1962 तक यहाँ का तेल-उत्पादन लगभग 3 गुना हो गया। उत्पादन मात्रा 15 मिलियन टन हो गई। भजेंटाइना तेल की वृद्धि से स्वावलम्बी हो गया। इसी अवधि में प्राकृतिक गैस का उत्पादन भी बढ़ा। फलतः औद्योगिक व घरेलू भागों में प्रयुक्त दक्षिण का घरेलू भाग तेल-गैस से प्राप्त होने लगा। कोयले का प्रयोग फलतः आयात भी धीरे-धीरे कम होना जा रहा है।

### औद्योगिक विकास :

भजेंटाइना के अधिकतर उद्योग उपभोक्ता मालों (कन्स्यूमर गुड्स) में सम्बन्धित हैं। इन उद्योगों का विकास भी वस्तुतः पिछले 3-4 दशकों में ही हुआ है। प्रधान उद्योग गन्धक पदार्थों एवं वस्त्र उत्पादन में सम्बन्धित हैं। इनके प्रतिरिक्त कागज, भवन-निर्माण पदार्थ, चमड़ा, जूता, रबर-उत्पादन एवं मौसम प्रमाण निर्माण आदि उल्लेखनीय हैं। मूल्य की दृष्टि से प्रथम पाँच महत्वपूर्ण उद्योग क्रमशः इस प्रकार हैं—कच्चाद्याग, मास पैकिंग, मशीनरी तथा स्वचालित गाड़ियाँ, धातु उद्योग एवं आटा पीसना। गन्धक एवं पदार्थ से सम्बन्धी उद्योगों में कुल धमिकों का 22%, वस्त्रोद्योगों में 17.5% एवं धातु उद्योगों में 9% भाग संलग्न है। पिछले कुछ वर्षों में मशीन तथा ऑटोमोबाइल में सम्बन्धित कुछ ऐसे उद्योग भी विकसित हुए हैं जो केवल जोड़ने का काम (एम्बेली फ्याटिंग) करते हैं।

के कारखाने द्वारा नियत देना तथा १०० ग० अमेरिका के पार्ट्स आयात कर से है। ऐसे उद्योगों में आयात उद्योग बंदी के नीचे में उन्नत हो रहा है और शीघ्र ही देश की आर्थिक-स्थिरता में एक महत्वपूर्ण स्थान ले लेगा।

### सनिज उत्पादन 1969\*

बायला	—	472,300 टन
लोहा	—	500 पाइन घोंच
खीरी	—	1,318,000 पाइन घोंच
लौह-अयस्क	—	225,736 मेट्रिक टन
उत्पादन	—	1,800 टन अयस्क
ईंधन	—	268,623 मेट्रिक टन (1958 में 45 टन)
वीरगुग्गुलु	—	13,800 टन
जस्ता	—	54,408 टन
सिंथेटिक	—	11,000 टन

वस्तुतः इस शक्ति प्रधान देश में ये उद्योग ही अच्छा तरह चल रहे हैं जिनके लिए कच्चा माल शक्ति प्रयुक्त तथा गन्ना-उत्पादनों से प्राप्त होता है। मात्र अर्जेंटाइना दुनियाँ का सर्वाधिक मात्रा में स्याई बनाया जाता देश है। बड़ी धरों में जानवरों को काटने के बाद जो शेष बच रहती है उसके आधार पर चमड़ा जूना उद्योग विकसित हुआ है। खान भी भारी मात्रा में निर्यात की जाती हैं। जब से कपास देश में पैदा होने लगी है सूती वस्त्र व्यवसाय भी प्रथम उन्नत होता जा रहा है यद्यपि अभी भी मांग का अधिकतर भाग (कपास का) १०० ग० अमेरिका से आयात करना पड़ता है। पिछले तीन दशकों में औद्योगिक विकास का अनुमान इससे लगाया जा सकता है कि 1937 में सभी प्रकार के कारखानों में अमेरिका की माल्या जो 400,000 थी वह बढ़कर 1500,000 हो गई है। 1993, 1994 में देश के कारखानों में 42 मिलियन मेट्रिक टन सीमेंट, 662,500 टन पिय आयरन 1.5 मिलियन टन इस्पात 18 मिलियन टन की ढाली हुई वस्तुएँ तथा 83,000 टन थूनी आयात प्रारंभ किया।

आयात .

समस्त आयात, जिसके भाग, नाव्यनदियाँ एवं मैदानी भाग में ही अधिकांश आयातक विद्यमान थे अमेरिका के विद्यमान होने के कारण अर्जेंटाइना में आयात के साधनों के

विनाम के लिए उपयुक्त परिस्थितियाँ हैं। पत्तनस्वरूप दक्षिणी अमेरिका के अन्य देशों की तुलना में यहाँ यातायात का अच्छा विनाम हुआ है। रेलवे मार्गों की लम्बाई ही दृष्टि से यह सेंट्रल अमेरिका के देशों में सर्व प्रथम है।

### रेल मार्ग

अर्जेंटाइना में पहला रेल मार्ग 1837 में बनाया गया। यह 6 मील लम्बा मार्ग था जिसमें ब्यूनस आयर्स तथा फ्लोरेंस के मध्य इरहरी बड़ी लाइन (5 फीट 6 इंच) बिछाई गई। कालान्तर में मैदानों भाग में बड़ी लाइन तथा पश्चिमी के पर्वत पर्वीय भागों में छोटी लाइन बिछाई गई। पराना तथा दूरूबे के मध्य स्थित क्षेत्र (मैसोबोटामिया) में स्टैंडर्ड लाइन (56 1/2 इंच) डाली गई। सभी लाइनों को ब्यूनस-आयर्स नगर से जोड़ा गया। चूंकि ये सभी रेल मार्ग बदरगाहों से जोड़े गए अतः सामान बदलने की (एक गेज से दूसरी गेज पर) कोई परेशानी नहीं थी। समस्त पश्चा प्रदेश में रेलों का घना जाल है। यहाँ से रेल लाइनें छिनरे रूप में उत्तर तथा पश्चिमी की ओर छिनरे रूप में भागे बड़ गई हैं। अर्जेंटाइना में रेल मार्गों के विनाम का अनुमान इसमें भतीभावित तब सक्ता है कि पश्चिमी गोलाड में स० रा० अमेरिका के बाद यहाँ रेलवे यातायात की सर्वाधिक उपयुक्त सेवा उपलब्ध है। अर्जेंटाइना अपने पाँच पड़ोसी देशों में रेल मार्गों द्वारा जुड़ा है जो रा प्रकार हैं—

- 1 ड्रान एंडियन रेलवे—ब्यूनस आयर्स (अर्जे०) में सौम एग्डीव (बिनी)
- 2 न्यू ड्रास-एंडियन रेलवे—साल्टा (अर्जे०) से एन्डोसोतान्टा (बिनी)
- 3 बोनिविदन स्ट—तुकुमान (अर्जे०) में पुनी (बोनिविदा)
- 4 परागुए स्ट—ब्यूनस आयर्स से एमनकौशन (परागुए)
- 5 ब्राबोलिपन स्ट—जो पार्सीय के दूरूग्वाता तब जाता है।

1 मार्च 1948 को अर्जेंटाइना को 42,193 कि० मी० लम्बी रेल लाइनों का राष्ट्रीयकरण कर दिया गया। तीन वर्षों पर्यन्त ब्यूनस आयर्स प्रांत को 900 कि० मी० लम्बी मोटर गेज लाइनों का भी राष्ट्रीयकरण किया गया। राष्ट्रीयकरण के पत्तनस्वरूप 7 सरकारी रेलवेज, (8,347 मील) 3 प्रॉच अर्ध-रैलवेज (2,660 मील) तथा 8 ब्रिटिश अर्ध-रैलवेज (15,561 मील) मीले सरकारी नियन्त्रण में आ गईं।

### सड़क :

कुछ समय पूर्व तक गड़के यहाँ के रेल मार्गों के पूरक के रूप में बवाई गई थी। अधिकांश मिट्टी की बनी थी जो केवल मुख्य मौसम में ही उपयोगी थी। विभिन्न स्थानों परों में कुछ अच्छी गड़कों का निर्माण समय हुआ है। स्थानों दृष्टि से स० रा० अमेरिका मधीय गड़क निदम के पैटन पर 'राष्ट्रीय-हार्डवे-अर्ध-निदम (निन्तत हार्डवे-गा) दत्त किया गया। इस अर्ध-निदम द्वारा दूर स्थित स्थानों तथा कि स्टॉपों मार्ग के विनाम के

लिए आवश्यक है। इस विचारधारा के विकसित होने के बाद अर्जेंटाइना में इस दिशा में अभूतपूर्व प्रगति हुई है। वर्तमान में यहाँ 587,186 मील (1969 में) लम्बी सड़कें हैं जिनमें 15% अच्छी पक्की सड़कें हैं। कुछ सड़कें (जैसे ब्यूनस आयर्स तथा मारडेल प्लाटा के मध्य) तो बहुत ही अच्छी हैं जो दुनियाँ की किसी भी अच्छी सड़क से प्रतियोगिता ले सकती है। मैण्डोजा से एण्डीजा से को पार करके बाहिया ब्लाका (चिली) तथा वहाँ से प्यूरिटो गालेंगोस तक सड़क बनाने की योजना निर्माणाधीन है। वस्तुतः अर्जेंटाइना में सड़कों के विकास में सड़क निर्माण पदार्थों की कमी एक बड़ी समस्या है। उपयुक्त पदार्थ जैसे पत्थर, कंकड़ आदि आर्जेंटीना प्रदेश के घने वने क्षेत्रों से काफी दूर पर पश्चिमोपबंत पदीय भागों में हैं जहाँ से लाने में यातायात बड़ा खर्चीला पड़ता है। अतः सड़क निर्माण में कीमत बहुत ज्यादा बढ़ती है। बहुत से पदार्थ तो यूरोप से आयात किए जाते हैं। एस्पाल्ट तथा सीमेंट ब्यूनस आयर्स में तैयार किए जाते हैं।

### वायु यातायात .

ब्यूनस आयर्स दक्षिणी अमेरिका के प्रधान हवाई छद्म द्वीप में से एक है जहाँ पान-अमेरिकन एयरवेज, स्विमएअर, अलिटालिया, बी यू ए तथा अन्य कई विमान सेवाओं के वायुयान आते हैं अर्जेंटाइनी एअर लाइंस के यान लैटिन अमेरिकी नगरों के अतिरिक्त अमेरिका तथा यूरोप के अनेक नगरों को जाते हैं। 1968 में यहाँ के व्यापारिक अर्थनिक वायुयानों ने 509 कि० मी० दूरी में उड़ानें भरीं तथा लगभग 21 मिलियन यात्रियों को ढोया। देश में लगभग 170 हवाई अड्डे हैं। ब्यूनस आयर्स का हवाई अड्डा जो नगर से से लगभग 20 मील की दूरी पर स्थित है दुनिया के सर्वोत्तम हवाई अड्डों में से एक है जहाँ आधुनिकतम बड़े से बड़े वायुयान भी सविधापूर्वक उतर सकते हैं।

### जल यातायात

उत्तर की नदियों में यातायात संभव है क्योंकि ये नाव्य हैं। परन्तु इस श्रेणी में बड़ी बड़ी नदियाँ ही आती हैं। इनकी दाहिनी तरफ की जल धाराओं का जल प्रवाह वर्ष भर समान नहीं रहता अतः वे ज्यादा उपयोगी नहीं हैं। पैराग्वे में केवल रायो नैग्रो तथा रायो कोलोरेडो प्रमुख नाव्य नदियाँ हैं परन्तु ये केवल कुछ ही भागों में नाव्य हैं। भीतरी जल प्रवाह की तुलना में तटवर्ती एक समुद्री यातायात में पिछले दशकों में भारी प्रगति हुई है। इस समय में यहाँ के जहाजी बंदे में 1 मिलियन टन से अधिक भार के जलयान हैं जिनमें से लगभग एक तिहाई तेलवाहक जलयान हैं। जहाजी बंदे के अ विकास यान 1940 के बाद में बने हुए हैं। जहाजी बंदे के विकास के अन्य कारणों के साथ-साथ यह भी एक महत्वपूर्ण कारण रहा है कि अर्जेंटाइनी सरकार ने यह लक्ष्य बना लिया है कि कुल निर्यात का लगभग एक तिहाई भाग वह स्वदेशी जलयानों में ही भेजनी।

देश के बंदरगाहों को आधुनिक जल यातायात सम्बन्धी सुविधाओं से युक्त किया गया है। प्रधान बंदरगाह ब्यूनस आयर्स, राजारियो बाहिया ब्लांका, साप्लाटा, साताफे तथा



सान निकोनम आदि है। ताप्ताटा पर न्यून ब्यूनस आयरस न केवल भ्रजॅन्टाइना वरन् दक्षिणी अमेरिका के प्रमुख बदरगाहो मे से एक है। यहाँ से देश का पर्याप्त आयात-निर्यात होता है। वस्तुतः ब्यूनस आइरस का बदरगाह मुख्य जलधारा पर नहीं है वरन् दो जल-धाराओ द्वारा ताप्ताटा से जुड़ा है। इन दोनों जलधाराओ को निरंतर साफ़ करने रहना अत्यन्त आवश्यक है। बदरगाह लगभग 5½ मील की लम्बाई मे है। बदरगाह का नया हिस्सा प्यूरिटोन्सो आधुनिकतम सुविधाओ से युक्त है। रमाचुएलो (मूल बदरगाह) तथा प्यूरिटो मँडिरो (घिरा डैक का हिस्सा) आधुनिक जलयानों के लिए अनुपयुक्त है।<sup>1</sup> रोजारियो पराना नदी पर ब्यूनस आयरस से लगभग 200 मील दूरी पर स्थित है। व्यापार की दृष्टि से यह भ्रजॅन्टाइना का ब्यूनस आयरस के बाद दूसरे नम्बर का बदरगाह है। यह देश का प्रधान अनाज बदरगाह है जहाँ चारो ओर फँसे कृषि प्रदेशों से आठ रेलवे मार्ग आकर मिलते हैं। भ्रजॅन्टाइना का सर्वाधिक गेहूँ रोजारियो से निर्यात होता है।

पम्पा प्रदेश के दक्षिणी तिर्रे पर ब्यूनस आयरस से लगभग 534 मील की दूरी पर बाहिया ग्लाका बदरगाह स्थित है। अटलांटिक तट पर स्थित यह बदरगाह भी भ्रजॅन्टाइना के प्रमुख गेहूँ बँदो मे से एक है। बाहिया ग्लाका में पाँच उप बदरगाह (बैलपेनो, इग्नैरीरो, गाल्बाना, मिन्टटर, गुमाट्टीरो) है। गेहूँ का लदान मुख्यतः इग्नैरीरो तथा गान्बान से होता है। पाँचो उप बदरगाह आधुनिकतम सुविधाओ मे युक्त हैं।

### विदेश व्यापार

भ्रजॅन्टाइना के निर्यात मे अधिकांश भाग कृषि तथा चारागाह क्षेत्रों के उत्पादनों (पैस्टोरल प्रॉडक्च) का होता है। गेहूँ, मक्का तथा निनसीड प्रमुख कृषि-निर्यात हैं। पशु उत्पादनों के निर्यात मे अमासा हुआ गाय का मांस, ऊँट तथा सातों अधिकांश भाग बनाती है। गेहूँ, मक्का एवं मांस का भारी मात्रा मे आयात करने ब्रिटेन भ्रजॅन्टाइना का प्रमुख आह्व है क्योंकि स्वयं ब्रिटेन मे इनमें मे कुछ भी पर्याप्त मात्रा मे पैदा नहीं होता। अमेरिका भी भ्रजॅन्टाइनी भातों के लिए अच्छा बाजार है परन्तु वहाँ गेहूँ तथा मांस के बजाए निनसीड, सातें तथा क्यूबोंकी (एक वन उपज) ज्यादा जाते हैं। अन्य आह्वों मे पाम, इटनी, बेन्जियम तथा हार्नेड प्रमुा है।

भ्रजॅन्टाइना के आयात का बहुत बड़ा हिस्सा म० रा० अमेरिका से आता है। गाय पशुओं, लम्बाकू, रँगम, रँगान, पँडोल, नुग्गी, मँगोनें, विट्मन्-वत्र, मोटरें, रबर टावर, चाय तथा चमड़े के सामान का अधिकांश भाग अमेरिका से ही आता है। ब्रिटेन मे आने वाले सामानों मे बीजना, तैले उपकरण, विविधताय वस्त्र, टिन, ताँबे की वस्तुएँ तथा परेन्सु चीजों की बहुतायत रहती है। निर्याती दगावदी मे भ्रजॅन्टाइना के व्यापार अनुदान मे बड़ा सुधार हुआ है। पहले यहाँ का आयात मुख्य निर्यात-भूत मे ज्यादा रहता था परन्तु अब

स्थिति विपरीत है। 1961 में आयात तथा निर्यात-मूल्य क्रमशः 1460 एवं 964 मिलियन डॉलर थे। 1962 से स्थिति सुधरनी प्रारम्भ हुई। और बाद के प्रत्येक वर्ष में आयात-मूल्य से निर्यात-मूल्य सही अधिका हुआ। 1968 में आयात तथा निर्यात-मूल्य क्रमशः 1969 एवं 1368 मिलियन डॉलर थे।

### अर्जेंटाइना के प्रमुख आयात-निर्यात 1968 (मूल्य मिलियन डॉलर में)

प्रधान आयात		प्रधान निर्यात	
वास्यति उत्पादन	44.4	पशु तथा पशु उत्पादन	261.7
खनिज उत्पादन	106.8	वनस्पति उत्पादन	424.5
रसायन उत्पादन	160.7	पशु तथा वनस्पति तेल	70.4
कागज	85.7	चाय, पेय, तम्बाकू	256.2
चाप्ट उत्पादन	62.7	खनिज उत्पादन	19.8
आधारभूत धातुएँ	199.8	रासायनिक उत्पादन	48.0
मशीनरी, विद्युत यन्त्र	272.8	खाले	76.6
यातायात उपकरण	80.7	बस्त्र	114.4

### जनसंख्या एवं नगर

स्पेन द्वारा रायो-डी-लाप्लाटा प्रदेश में अधिकार करने के बाद यहाँ कई नगरों की नींव डाली गई परन्तु जनसंख्या का वास्तविक जमाव अठारहवीं शताब्दी के मध्य तक ही सम्भव हो सका। 1678 में ब्युनस आयर्स में व्यवसाय रहने लगा। जैसा कि पूर्व उल्लेखित है, अर्जेंटाइना में जनसंख्या का अधिकांश भाग यूरोपियन प्रवासियों द्वारा बना है जो कि पिछली शताब्दी के अन्तिम तथा वर्तमान शताब्दी के प्रारम्भिक दशकों में यहाँ आकर बसे। 1857 और 1939 की अवधि में लगभग 3½ मिलियन यूरोपियन प्रवासी यहाँ बसे। इनमें वे लोग शामिल नहीं हैं जो यहाँ आकर फिर वापिस चले गए या निवृत्त-वर्ती देशों जैसे ब्राजील तथा मुरग्वे में जा बसे। एक बार आकर लौटने के कई कारण थे जैसे आर्थिक लक्ष्यों में असफलता, तीव्र प्रतियोगिता, कम अनुकूल अवसर आदि। कुछ ऐसा भी था कि कृषि-प्रधान होने के कारण यहाँ का कार्य मौसमी (सीजनल) था। फसल के समय ज्यादा लोगों की जरूरत पड़ती थी अतः यूरोप से श्रमिकों के रूप में लोग आते थे और चूँकि यूरोप तथा दक्षिणी-अमेरिका में फसल कटने का समय अलग-अलग (प्रथम उत्तरी तथा द्वितीय दक्षिणी गोलार्ध में स्थित) होता है अतः ये श्रमिक दोनों ही जगह कार्य कर सकते थे। इसका तात्पर्य यह नहीं कि एक ही मजदूर अलग-अलग समय में दोनों जगह कार्य करता था। यह मौसमी प्रवास की प्रवृत्ति बाद के वर्षों में बहुत कम हो गई।

जनसंख्या वृद्धि

1810	405,000
1889	1,887,000
1895	3,955,000
1900	5,000,000
1914	7,900,000
1920	8,500,000
1930	11,000,000
1935	12,000,000
1947	16,109,000
1950	18,000,000
1969	23,983,000

यूरोपियन प्रवासियों का प्रायः यह तम रहा कि प्रारम्भ में वे लोग अपने ही ग्रामीण क्षेत्रों में रहे परन्तु बाद में शहरों में केन्द्रित हुए। इसी का परिणाम है कि 1870 में देश की 75% जनसंख्या ग्रामीण थी केवल 25% लोग शहरों में निवास करते थे जबकि आज 61.4% जनसंख्या शहरी है। केवल 8 नगरों में ही इतना अधिक केन्द्रीकरण हुआ है कि इनकी जनसंख्या देश की कुल जनसंख्या का लगभग 39.3% भाग बनाती है।

	शहरी जनसंख्या%	ग्रामीण जनसंख्या%
1869	28	72
1895	38	62
1914	53	47
1947	58	42
1969	61.4	38.6

जनसंख्या में 98% भाग यूरोपियन प्रवासी लोगों का है। इनमें भी अधिकांशतः वे लोग हैं जो स्पेन या इटली से आए हैं। आदिवासी भारतीयों की संख्या 20,000 से 30,000 के बीच में है। वनों के सामन्तत्व में यह नियम बना दिया गया कि इस देश

में केवल श्वेत लोग ही आकर बस सकते हैं। श्वेत लोग (जापानी बगैर) जो पहले में ही बने हुए थे उनके रिश्तेदार अल्पसंख्यक में अल्पसंख्यक स्वरूप छोड़े गए थे। 19 अक्टूबर 1964 को व्यूनम आयरस में हुए एक सम्मेलन के अनुसार उत्तरी अफ्रीका में निवास कर रहे फ्रेंच लोगों को भी प्रवेश की छूट दी गई। अभी भी जन प्रवास बड़े पैमाने पर प्रचलित है। निम्न सारणी में यह मुस्पष्ट है।

#### जन-संख्यावातरण

	बाहर से आने वाले	बाहर जाने वाले
1963	743,492	760,564
1964	905,644	878,385
1965	966,081	939,571
1966	967,100	959,200
1967	1,038,000	1,008,900
1968	1,136,900	1,115,400

विविध समुदायों एवं उद्यमों के आधार पर दृष्टा जनसंख्या का वितरण भी बड़ा अनोख है। इटली से आए लोग कृषि में रुचि रखते हैं। उनका अधिकांश भाग बागाती कृषि, अमूर-उत्पादन व अन्य प्रकार के कृषि कार्यों में संलग्न है। इनके विपरीत स्पेन से आए लोग शहरी कार्यों में रुचि रखते थे। अतः इनका अधिकांश भाग नगरों में केंद्रित है। ज्यादातर लोग व्यूनम आयरस या अन्य बड़े नगरों में निवास करते हैं। अंग्रेज, स्कॉट तथा वेल्स में आए लोग पेंटेगोनिया में बस गए हैं जहाँ के भेड़ पालन के धर्म में लगे हैं। पिछले 70-80 वर्षों में इन सभी समुदायों में इतना भारी मिश्रण हुआ है कि ज्यादातर लोग अब अपने को एक समुदाय 'अर्जेन्टाइनी' के रूप में महसूस करते हैं। निस्संदेह कुछ भागों में (यद्यपि बहुत सीमित) समुदाय शुद्ध रूप में भी इजैवेटिबिल में हैं जो लोग या मिससिपि में जर्मन प्रवासियों के ब्राज। इनकी शुद्धता का कारण इनका अलग-अलग होना या पृथक्त्व की स्थिति में होना भी हो सकता है। अर्जेन्टाइना में अफ्रीकन नीग्रो विन्डुल भी नहीं हैं। ऐसा कहा जाता है कि उन्नीसवीं सताब्दी के प्रारम्भ में लगभग 30,000 नीग्रो अफ्रीका में यहाँ आए थे परन्तु उनमें से अधिकांश टी बी में मर गए बाकी लोग जनसंख्या में मिश्रित हो गए। कुछ आदिवासी शक्तियों ने गुनामी की प्रथा को यहाँ प्रस्थापित जल्दी ही समाप्त करवा दिया अतः गुनामों और शक्तियों के रूप में अफ्रीका में नीग्रो का आयात भी नहीं हुआ। उत्तरी एवं पश्चिमी भागों में आदिवासी भागीदारों की संख्या स्वतंत्रता के दिनों के समय पर्याप्त थी परन्तु अब उन्हें शुद्ध रूप में खोजना मुश्किल है। सुपेस में अर्जेन्टाइना वस्तुतः यूरॉपियन लोगों की ही बस्ती है। यहाँ के निवासी अपने को यूरोप के बृहत् नजदीक मानते हैं। अर्जेन्टाइना के एक विदेशमंत्री जोसे मैरिया कास्टिनो के शब्दों (1938) में यह भाव और भी स्पष्ट है।

“हम अपने दो यूरोप के बहुत नब्बदीय और भावात्मक रूप में उससे बँधा हुआ पाते हैं • हमारे विकास में यूरोप से उपलब्ध ज्ञान का भारी सहयोग रहा है स्पेन से हमें अपना गून (नस्ल) और धर्म मिला, ब्रिटेन फ्रांस तथा म रा अमेरिका से हमें प्रजा-तन्त्रीय व्यवस्था के सिद्धांत विरासत में मिले, अगर मानुभूमि से हमें अपने साहित्य की पृष्ठभूमि मिली तो फ्रांसीसी सभ्यता ने हमारे बौद्धिक जीवन को वर्तमान स्वरूप प्रदान करने में अघातभूत योग दिया। इसी तरह इटली और जर्मनी ने हमारे अन्य कई पहलुओं के विकास में सहयोग किया। हमारे विरवविद्यालयों में यूरोपिय प्रभाव सुस्पष्ट है, हमारी स्मृती शिक्षा-पद्धति यूरोपियन विधियों पर आधारित है।”

जनसंख्या का अधिकांश भाग पम्पा प्रदेश में है। इन पास क्षेत्रों में बनाव का स्वरूप भी लगभग वैसे ही रहा जैसा कि उत्तरी अमेरिका के प्रेयरीय प्रदेश में। उत्तरी अमेरिका में जैसे बाउन्ड्रीय तथा इन्डियन्स में सपर्यं हुआ ठीक उसी प्रकार का सपर्यं यहाँ आदिवासी भारतीयों के बबोली एव गीचोड में हुआ। अमेरिकी भैंस के स्थान पर यहाँ पम्पा घास प्रदेशों का फोडा था। यूरोपियन समुदायों ने इन पास क्षेत्रों को साफ करके जैसे-जैसे गेहों में परिवर्तित करना शुरू किया वैसे-वैसे स्थानीय बबोली पश्चिम तथा उत्तर के अघेशाकृत प्रतिकूल भौगोलिक बातावरण के क्षेत्रों की ओर गिसकने गए। वर्तमान में सर्वाधिक घनत्व ला-प्लाटा प्रदेश में है। अगर इन प्रदेश को जन घनत्व का केन्द्र माना जाए तो चारों ओर पँते पम्पा प्रदेश में अघेशाकृत कम तथा वहाँ से उत्तर तथा पश्चिम में क्रम-विरत होना जाना है। उत्तर में तुकुमान प्रदेश ही इसका अघवाद है जहाँ घनत्व 40 मनुष्य प्रति बग कि मी है। स्पूनस आयरन प्रात का घनत्व लगभग 25 मनुष्य प्रति बां कि मी है। पुर दक्षिण, मध्य तथा एण्डीज में ऐसे भी प्रदेश हैं जहाँ जन घनत्व 1 मनुष्य प्रति बगं भीत से भी कम है। सम्पूर्ण अर्जेंटाइना का जन घनत्व 83 मनुष्य प्रति बगं कि मी है जो देग की पाननीय-धमना को देगने हुए बहुत कम है। इन दृष्टि से अर्जेंटाइना अल्पवमित देस है। सागो हैक्टेर भूमि अमी भी ऐगी पडी है जहाँ के पाग क्षेत्रों को साफ करके गेहों में परिवर्तित किया जा सकता है।

अर्जेंटाइना को लगभग एक चौपाई जनसंख्या बहतर स्पूनस आयरन मेंट्रोनीयन क्षेत्र में रहती है। यहाँ हर जगह मुना जा सकता है कि स्पूनस आयरन ही अर्जेंटाइना है। यह देग के आधिक, सांस्कृतिक एव राजनीतिक ढांचे में इन नगर के महत्व का टोकर है। प्रारम्भ में ही इसका स्वरूप यूरोपियन (यूरोपियन कैंकटर) रहा है। आर स्पूनस आयरन न केवल देग का सबसे बडा नगर, राजधानी-केन्द्र या औद्योगिक केन्द्र है बल् सबसे अघ्न तथा महत्वपूर्ण बडरगाह भी है। इनमें अनेक डॉरन हैं जो आधुनिकताम मुविषाओं से युक्त हैं। रैन डाग यह देग के भीतरी भागों से जुडा है।

आधुनिक नगर को नीच 1580 में डाल-जुसान दी गैरे नामक स्पानि डाग डानी गयी। घीरे-घीरे इसका विकास एव बडरगाह के रूप में होना रहा परंतु आधुनिक विकास गया

विस्तार 1776 के बाद से हुआ जबकि इसे वायसराय का कार्यालय बनाया गया। राज-  
नैतिक गतिविधियां बढ़ी, आब्रजक लोग मही आकर बसने लगे। स्वतंत्रता के युद्ध के बाद  
नगर राष्ट्रवादी तानाशाही का आधार बना। 1880 में इसे संधीय क्षेत्र बनाया गया तथा  
गणराज्य की राजधानी के रूप में प्रतिष्ठित किया गया। प्रांतीय राजधानी 1882 में  
बसाए गए एक उपनगर लाप्लाटा में स्थानांतरित कर दी गई।

बृहन्नर व्यूनस आयरस मैट्रोपोलियन क्षेत्र की लगभग 67 मिलियन जनसंख्या में से  
14 मिलियन विदेशी लोग हैं। इनमें स्पैनिश तथा इटैलियन प्रत्येक लगभग पलारब, फ्रेंच  
1 लाख तथा शेष जर्मन, ब्रिटिश आदि हैं। व्यूनस आयरस लैटिन अमेरिका में सबसे  
बड़ा नगर है।

व्यूनस आयरस के अनुपात में अर्जेंटाइना के अन्य नगर नगण्य हैं। मार डेल प्लाटा  
(320,000) यद्यपि व्यूनस आयरस से लगभग 200 मील की दूरी पर है परन्तु एक  
प्रकार से उसका उप-नगर ही है। गर्मियों में लगभग 5 लाख लोग व्यूनस आयरस से  
यहाँ आते हैं। दक्षिण में स्थित वाहिया ग्लाबा (150,000) दक्षिणी पम्पास के निर्यात  
केन्द्र के रूप में है। यहाँ से गेहूँ निर्यात होता है। ग्रय अटलांटिक तटीय नगर नगण्य  
है। भीतरी नगरों में पराना नदी पर बसा रोजारियो (672,000) सर्वाधिक महत्वपूर्ण  
है। देश के दूसरे नम्बर के इस नगर में निर्यात कार्य के अतिरिक्त कुछ उद्योग भी कार्यरत  
है। अन्य नगरों में कौरडोबा (589,000) लाप्लाटा (330,000) तथा तुकुमान  
(287,000) उल्लेखनीय हैं।

## अर्जेंटाइना : प्रादेशिक स्वरूप

अर्जेंटाइना जैसे देश, जिसका भौगोलिक विस्तार बहुत ज्यादा है, जिसमें विभिन्न प्रकार के वातावरणीय स्वरूप हैं तथा जिसकी प्रजाती जनसंख्या में विविध राष्ट्रीय तथा जाति हैं, वा एक इकाई के रूप में सम्भलन करने का मतलब होता विभिन्न प्रदेशों के अपने विविध सजाओं की उपेक्षा। किसी भी प्रदेश या देश के भौगोलिक सम्भलन करने समय भारत वहाँ के प्राकृतिक वातावरण और मानवीय प्रतिक्रियाओं के परस्पर सम्बन्धों को सूझ दृष्टि से नहीं देना गया तो वह सम्भलन झूठा रहेगा। 'प्रदेश' (रेजिन) की धारणा बना सम्भलन होती है जिसमें न केवल भौगोलिक वातावरण सम्बन्धी समानता वरन् सामाजिक दृष्टिकोण भी एक महत्वपूर्ण स्थान लिए है। अर्जेंटाइना के सदर्भ में यह और भी ज्यादा सम्पूर्ण है। वहाँ की आर्थिक क्रियाओं पर यूरोपियन देशों के बाद सन्तुदाओं की परम्परागत विचारधाराओं का भारी प्रभाव पडा है। यह भी सम्भलनीय है कि इन सन्तुदाओं के अपने बनार के विविध प्रदेश हैं। बड़े-बड़े नगर धरन् इनके सन्तुदा हैं। अतः अर्जेंटाइना के भौगोलिक सम्भलन करते समय प्रादेशिक स्तर पर ही विचार करना ज्यादा वाजनीय है। वहाँ के आर्थिकी इतिहासों के लिए प्रदेश जैसे किसी शब्द से कोई मतलब नहीं था। वे शब्द पन्ना में ही निकार करने से और परिवर्तन के शुद्ध भावों में भी। परन्तु यूरोपियन प्रवृत्तियों के अपने के बाद भौगोलिक तथा मानवीय वातावरण के सदर्भ में ही आर्थिक क्रियाएँ सम्भलित की गई हैं। उक्त प्रादेशिक स्तर पर सत्य सम्भलन सम्भवक है।

नीचे तीर पर इन देश को निम्न पाँच प्रादेशिक इकाइयों में रखा जा सकता है—

1. उत्तरी परिवर्ती प्रदेश
2. बाकी प्रदेश
3. मैम्बोसाग्ना प्रदेश
4. पन्ना प्रदेश
5. दक्षिणीय

## अर्जेन्टाइना . उत्तरी-पश्चिमी प्रदेश

अर्जेन्टाइना के उत्तर-पश्चिम में, चिली की सीमा के साथ-साथ पर्वत एव पठारी प्रदेश फैले हैं जिनका दक्षिणवर्ती विस्तार मण्डोजा प्रात की दक्षिणी सीमा तक है। उत्तर में ये बोलिविया की दक्षिणी सीमा तक विस्तृत है। लगभग 300 मील चौड़ी इस पर्वतीय पठारी श्रृंखला में सीमावर्ती पर्वतीय श्रृंखला, ऊँचे पठार, गहरी दरार-घाटियों तथा क्षय के फलस्वरूप बनी घाटियों (क्वैब्राडास) का प्राधान्य है। क्वैब्राडास का भाविभाव नदियों के शीपवर्ती कटाव (हैडवार्ड इरोजज) के फलस्वरूप हुआ है। ऐसी घाटियाँ पश्चिम की एण्डोज श्रृंखलाओं में विकसित हुई हैं। पूर्वी भाग में पर्वतपदीय प्रदेश एव पहाड़ियाँ भागें बढ़कर पम्पा प्रदेश तक चली गई हैं। इस भाग के उच्च पठारी भागों को 'पना' नाम से पुकारा जाता है। परन्तु प्रदेश के सम्पूर्ण भाग में उपरोक्त भू-भावितियों का विस्तार समान रूप से नहीं है। धरातलीय स्वरूप एव जलवायु की दशाओं की भिन्नता के आधार पर उत्तरी-पश्चिमी प्रदेश को चार उप-विभागों में विभाजित किया जा सकता है। ये हैं—

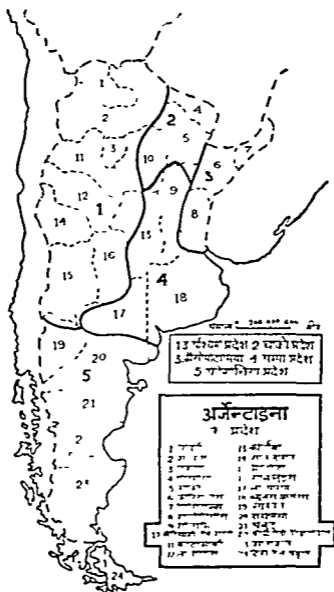
- 1 जूजुइ, साल्टा एव तुकुमान
- 2 नाटामार्का तथा ला-रायोजा
- 3 सान जुसान एव मण्डोजा
- 4 कौडोंवा एव सान लुइस

### जूजुई साल्टा एव तुकुमान .

ये तीनों प्रात उत्तरी-पश्चिमी प्रदेश के घुर उत्तर में स्थित हैं। चिली के डीमेको कौडोंलैराज के पूर्व में स्थित उत्तरी-पश्चिमी अर्जेन्टाइना का धरातलीय स्वरूप इन भाग में बोलिविया जैसा ही प्रतीत होता है। पर्वतीय भाग समुद्र से 19,000 फीट ऊँचे हैं जिनके बीच-बीच में चिकनी एव रेतीली मिट्टी से भरे नमक युक्त बेसिन भाग हैं जिन्हें स्थानीय बोली में 'सालार' कहा जाता है। पहाड़ियाँ 10,000 फीट से ज्यादा ऊँची हैं। यत्र तत्र ज्वालामुखी एव जमावृत्त भलवा है। पूर्व में 'पूना' (उच्च पठार) पठार के साधारण तल के ऊपर लगभग 2,000 फीट की ऊँचाई लिए दीवाल तरह खड़े हैं। पूर्व में सर्वाधिक ऊँचाई सिएरा-डी-एवोनक्विजा थ्रेणी (17,000 फीट) के रूप में है जो भागें बढ़कर चाको की तरफ चली गई है। इन पैनीप्लेड पठारी भागों के बीच-बीच में दरार घाटियाँ हैं जिनमें अपक्षायित नवीन चट्टानें हैं। ये चट्टानें उस भलवे से बनी हैं जो नदियों, हिमानियों द्वारा घामपास की पहाड़ियों से काट-काट कर इनमें भरा गया है। साल्टा नगर ऐसी एक घाटी (तर्मा की घाटी) में बसा है। तुकुमान से जूजुइ जाने वाली रेन लाइन भी घाटी में होकर ही जाती है।



वर्षा पश्चिम की तरफ क्रमशः कम होनी जाती है। 'पूना' में रेगिस्तानी स्वरूप देने को मिलता है। तुकुमान जहाँ की पूव की झारें हवाएँ पहुँच जाती हैं वर्षा 38 इंच तक हो जाती है। यह उत्तरी-पश्चिमी अर्जेंटाइना की समस्त ज्यादा वर्षा है। वर्षा मात्रा उत्तर पश्चिम की ओर क्रमशः कम होती जाती है यथा जूजुइ में 20 इंच सान्टा में 28 इंच तथा मा-क्विवाका में 11 इंच वर्षा होती है। वनस्पति का स्वरूप भी वर्षा मात्रा के



चित्र-3

अनुपात में ही है। पश्चिम के मुख्य भागों में रेगिस्तानी भाड़ियाँ मिलती हैं जबकि पूर्व की ओर जंगल तथा भाड़ियों का मिश्रित स्वरूप मिलता है। घाटियों में अर्द्ध-उष्ण कटि-बंधीय वन मिलते हैं।

अर्जेंटाइना का यह भाग ऐसा है जहाँ बहुत पहले से ही मानव बसाव है। स्पैनिश लोगों के आने से पहले यहाँ इका लोगों का अधिकार था। प्रदेश के सभी बड़े कम्प्रे तुकुमान (265,000) जूजुइ (52,000) तथा साल्टा (120,000) आदि 1600 से पहले के बसाए हुए हैं। तुकुमान इका साम्राज्य की दक्षिणी-पूर्वी चौकी थी। बाद के दिनों में जब लीमा नगर स्पैनिश शक्ति का केन्द्र बना तो यह भाग उससे जुड़ा रहा। स्वतंत्रता के बाद के दिनों में यहाँ कृषि तथा पशुचारण व्यवसाय का प्रचार हुआ। जूजुइ में भेड़ पालन, ऊन तथा खाल उद्योग विकसित हुआ। मालार (नमकीन बेमिन) में नमक तथा साल्टा के निकट स्थित ज्वालामुखी क्षेत्र में गंधक प्राप्त की जाने लगी। ग्रानू का भी प्रचार हुआ। परन्तु सर्वाधिक महत्वपूर्ण एक उल्लेखनीय तुकुमान प्रात की गन्ना की खेती है जो अर्जेंटाइना के चीनी उद्योग को अधिकांश गन्ना प्रस्तुत करती है।

### गन्ना की खेती -

तुकुमान में गन्ना की खेती का विकास पिछली शताब्दी के अन्तिम दो दशकों में हुआ प्रथम विश्व युद्ध तक यह अपनी चरम विकास सीमा पर पहुँच चुका था। भौगोलिक परिस्थितियों ने भी तुकुमान प्रात की इस महत्वपूर्ण फसल के विकास में सहयोग किया है। पर्वत श्रेणियों का मिलमिला इस भाग में कुछ ऐसा है कि पूर्व में आने वाली आर्द्र हवाओं के मार्ग में कोई रुकावट नहीं होती जो इस प्रात के पश्चिम में कैरी गियर-डी एन्डोन्किवजा से टकराकर पर्याप्त वर्षा करती है। पश्चिम के स्वायी हिम-क्षेत्रों में कुछ जल-धाराएँ निकल कर इस भाग को जल आलावित करती हैं। राया टूल्ले की सटायन रायो-साली, जिसके तट पर तुकुमान बसा है, इस दृष्टि से उल्लेखनीय है। वस वर्षों की औसततन 37-38 इंच होती है जो गन्ना के लिए पर्याप्त है। अनियमित वर्षा के दिनों में टी मिचार्ड की जहरत पडती है। तुकुमान प्रात में जाड़े मुहावने तथा अपेक्षाकृत कम नीचे तापक्रम बाने होने हैं। पाला नहीं पडता है। ये सब परिस्थितियाँ गन्ना के लिए उपयुक्त हैं।

सर्वप्रथम गन्ने के प्लांटस तुकुमान नगर के आसपास विकसित किए गए। कुछ दिनों बाद रायोसाली के पूर्वी विचारे के साथ-साथ यानी तुकुमान के दक्षिण-पूर्व की आरान्ते की खेती बढी क्योंकि पश्चिम के पर्वतीय भागों की तुलना में इधर खेती के लिए जमीन सफ़्त करना अपेक्षाकृत ज्यादा आसान था। 1874 में तुकुमान के दक्षिण की आर कोडोडा को जोड़ने हुए एक रेल मार्ग बनाया गया यह राने की खेती की दूरगो विस्तार-दिशा थी। 1880 और 1890 के बीच में पहाड़ियों के सहारे-सहारे धूतावार रूप में एक रेलवे द्वारा सादन बनाई गई इसके साथ-साथ भी फार्मों बनाव गए। बाद के वर्षों में मिएरा-डी-एन्डोन्किवजा के चरण प्रदेशों में भी गन्ने के प्लांटस उगा दिए गए। यद्यपि यहाँ मिचार्ड मभव

नहीं परन्तु प्राकृतिक रूप में ही इतनी ज्यादा वर्षा होती है कि मिचाई की आवश्यकता नहीं पड़ती। उपजाऊ जंगली मिट्टी है। घन प्रति एकड़ उपज ज्यादा है। परन्तु एण्डीज के इन टाल प्रदेशों में तुकुमान के मैदानी भागों की अपेक्षा कम धूप होती है अतः यहाँ के गन्ने में शक्कर की मात्रा तुलनात्मक रूप में कम होती है। तुकुमान में कुल कृषिगत भूमि का 60% भाग गन्ना उत्पादन में मलग्न है जबकि जूजुद तथा साल्टा में मक्का में ज्यादा स्थान घेरा हुआ है।

तुकुमान के गन्ना प्रदेश में फार्म का मबालत कई प्रकार से है। कुछ बहुत बड़े फार्म हैं जिनमें मजदूर कार्य करते हैं। कुछ फार्म को किराये पर उठाया हुआ है। कुछ फार्म में स्वयं-भू किसान अपना जीवन यापन करते हैं। शक्कर बनाने की मिल्में या उनको गन्ने के खेतों से जोड़ने वाली सड़कें आदि निजी सम्पत्ति के अधिकार में हैं। मिल्में में फसल के समय अधिकारिक गन्ना खरीदने की प्रतियोगिता होती है घन स्वामित्विक रूप में गन्ने की कीमत बहुत ऊँची हो जाती है इसमें किसानों को लाभ मिलता है। जून से अक्टूबर के फसल के समय में अर्जेंटीना के अन्य भागों व विदेशों में भी मजदूर आते हैं क्योंकि इस समय तुकुमान प्रांत की श्रमिक शक्तों की आवश्यकता में कम पड़ती है। निम्नलिखित यह सत्य है कि तुकुमान में ग्रामीण अधिकारियों के अन्य भागों से बड़ी ज्यादा है। यहाँ के जन समाज को यह भी विवेचना है कि उसमें सामुदायिक निम्नता बहुत अधिक है।

गन्ना तथा शक्कर उत्पादन में अन्तर होते रहते हैं। अतः स्वदेशी शक्कर को प्रोत्साहन देने के लिए सरकार ने बाह्य शक्कर के आयात पर प्रतिबंध लगा रखा है। 1953-54 में यहाँ शक्कर का रिकार्ड उत्पादन (781,000 मेट्रिक टन) हुआ।

### काटा मार्का एव सा-रायोजा

तुकुमान प्रांत के दक्षिण में स्थित काटा मार्का एव सा-रायोजा प्रांतों में अर्जेंटीनी एण्डीज बड़े जटिल एवं अनियमित हैं। यहाँ घने जंगल तथा बेमिठ भाग हैं जो इस भाग के पर्वत निर्माण के पूर्व इतिहास पर प्रकाश डालते हैं। अत्यधिक परिवर्तित चट्टानें यहाँ स्थित हैं। प्राचीन चट्टानों में बेनाइट तथा नीस उल्लेखनीय हैं जिनमें खारी तथा ताँबे की खानें हैं अतः-तत्र धमाक है जो इस भाग की भूगर्भिक हलचलों के संकेत हैं। कुछ धमाके पर्वत श्रेणियों द्वारा घिरे हैं तो दूसरे पर्वत के मैदानों की ओर खुले हैं। इन धमाकों में पान के पर्वतीय भागों में बट-बट करके मक्का भर गया है।

यहाँ इस क्षेत्र में बहुत कम होती है। सा रायोजा का वार्षिक औसत 14 इंच है। पान की पत्तियों की पत्रें ज्यादातर भागों में मिलती हैं। यह पान ही इस भाग का एक मात्र आर्थिक आधार है अतःप्रायः कोई भी ऐसा धारणा नहीं है जो मानवीय आर्थिक क्रियाओं को बाधित करे। तुकुमान एवं मैन्डोसा के बीच मेडागन यात्रायात्र मार्गों पर स्थित होने के बावजूद इस क्षेत्र में आधुनिकता का प्रगति के कोई बिंदु प्रतीत नहीं रहते। प्राकृतिक पान पर भेद तथा बरगी पाना ही मुख्य उद्यम है। भेद-बर्गियों का मौसम

के अनुसार नीचे ऊपर लाना-लेजाना (ट्राम ह्यूमेन) इस व्यवसाय का यहाँ आवश्यक पहलू है। कुछ घसाव क्षेत्रों, जैसे टिरोगास्ता, जाचाल, बेलन, भद्रालगाला तथा ला-रायोजा में जहाँ जल उपलब्ध है मिट्टी चिबनी है या भूमिगत जल की सुविधा है विविध फसलें जैसे अल्फाफा, कपास, गेहूँ एवं भजीर आदि बोये जाते हैं। काटा मार्को तथा ला-रायोजा (जनसंख्या दोनों की 30,000-40,000 के बीच में) ही इस भाग के बड़े अधिवास हैं।

### सान जुआन एव मँडोजा

उत्तरी-पश्चिमी अर्जेन्टाइना के इस दक्षिणी भाग में भौतिक स्वरूपों की व्याख्या अपेक्षाकृत सरल है। सान जुआन एव मँडोजा प्रांतों में पँजे इस पर्वतीय प्रदेश में तीन मुख्य भू-आकार हैं। पश्चिम में उच्च कोर्डिलेराज है जिनमें सर्वाधिक ऊँचाई एबौनकेगुआ चोटो के रूप में है। उसके माथ-माथ उत्तर-दक्षिण पंती एवं घसाव पट्टी है जो लगभग 250 मील के विस्तार में है। इसी में होकर सान-जुआन जाचल तथा मँडोजा आदि नदियाँ बहती हैं। घसाव पट्टी के पूर्व में लगभग 13,000 फीट ऊँची प्री-कोर्डिलेराज शृंगला है। इस शृंगला से पर्वत पदीय भाग आगे पूर्व में बढ़कर मैदान में मिल गये हैं। एण्जेज की मध्यवर्ती ऊँची श्रेणियों के हिम मंडित प्रदेश में प्रवाहित हिमानीया यहाँ में निरलने वाली नदियों को सदा जल पूरित रखते हैं। इनमें से अधिकांश नदियाँ घसाव पट्टी को पार करके प्री-कोर्डिलेराज को काट कर सान जुआन के मैदानी भागों की ओर बह जाती हैं। इनमें से सान जुआन, मँडोजा तथा तुनुयान सबसे बड़ी हैं। इन जलधाराओं का सान जुआन मँडोजा प्रांत के आर्थिक विकास में भारी सहयोग है। इन प्रांतों में वर्षा बहुत कम (सानजुआन 33 इंच, मँडोजा 77 इंच) होती है। अतः जो कुछ भी कृषि होती है इन नदियों द्वारा सिंचित प्रदेश में ही होती है।

सुष्क वातावरण में नदियों द्वारा सिंचाई के आधार पर विकसित यहाँ के कृषि प्रदेशों और उनमें विकसित नगरों का स्वरूप ठीक मरुस्थान जैसा है। इन मरुस्थान में सानजुआन (113,000) मँडोजा (134,000) तथा सान राफ़ेल (46,000) प्रमुख हैं जिनमें विविध फल-अमूर, जूतून, सेब, नाशपाती, अलूचा, लीची तथा खूबानी आदि पैदा किए जाते हैं। उपलब्ध नदी-जल ने बस्तुतः इनको 'एण्डीज के बागात' (गार्डन ऑफ एण्डीज) का स्वरूप दे दिया है। प्रधान उपज अमूर है। देश का सर्वाधिक अमूर यहीं पैदा होता है। अर्जेन्टाइना में जितनी शराब की उपज होती है उसका ज्यादातर भाग यहीं बनता है।

तुनुमान के दक्षिण में मरुस्थानों में लगभग 5 $\frac{1}{2}$  लाख एकड़ भूमि को सिंचाई की सुविधा प्राप्त है इसका अधिकांश भाग सानजुआन, मँडोजा, सान रैफ़ेल, ला-रायोजा आदि मरुस्थानों में है। कुल सिंचित भाग का आधे से अधिक भाग अमूरों में मलग्न है सोप में अल्फाफा घास पैदा की जाती है जो ढीरो को चराने के काम आती है। मँडोजा मरुस्थान पूरे तरह अमूर और शराब के उत्पादन में मलग्न है। अधिकांश अमूरों के बाग यहाँ 125 एकड़ से छोटे हैं। शराब बनाने की फैक्ट्रीज (बोडेगाज) अमूर-उत्पादक क्षेत्रों के बीच-बीच में स्थित हैं। कपास की तरह अमूर और शराब उद्योग को बनाए रखने के

लिए सरकार को कमी-कमी प्रतिरिक्त उत्पादन खरीदने पड़ते हैं। यथा 1930 में इतनी अधिक शराब उत्पन्न हुई कि बाजार में खपत होता मुश्किल हो गया तब सरकार ने एक धोर तो प्रतिरिक्त अगूर और शराब खरीदे दूसरी ओर अगूर मत्तन क्षेत्रों में कमी करने फैसले के उत्पादन पर ज्यादा जोर दिया।

इस मन्ना के दोनों प्रधान अधिवास सानजुमान तथा मैण्डोजा 16वीं शताब्दी की स्पैनिश बस्तियाँ हैं।<sup>9</sup> मैण्डोजा चिली से आने वाले समुदायों द्वारा बनाया गया, प्रारम्भ से ही एक महत्वपूर्ण यातायात केन्द्र रहा है। चिली की मध्य घाटी और तुहुमान की जोड़ने वाले अधिबतर मार्ग मैण्डोजा होकर जाने हैं ताकि उत्तर के रेगिस्तानी भागों से बचा जा सके। रेलवे मार्गों के आने के पश्चात् इस मन्ना में अच्छी प्रगति हुई है। रेलवे लाइनों से यह पूर्व के घने वने क्षेत्रों तथा बड़े नगरों से जुड़ा हुआ है। मिचाई में भी प्रगति हुई है। मिचाई की दृष्टि से यह सम्पूर्ण अर्जेंटाइना में प्रथम है। गर्मियों के दिनों में बाढ़ तथा हिम पिघलाने के भाप जो मिट्टी बह कर आती है वह इस क्षेत्र की उत्पादन शक्ति में निरंतर वृद्धि करती है। उपजाऊ शक्ति से ही आकर्षित होकर लोगों ने यहाँ अर्जेंटाइना के दूसरे भागों से आकर बसे हैं। अर्जेंटाइना के किसी भी भाग में इतने भूकम्प नहीं आते जितने यहाँ। 1861 में मैण्डोजा तथा 1944 में सान जुमान दोनों नगर भूकम्प के कारण पूर्णतः बर्बाद हो गए थे। भूकम्पों की निरंतरता का प्रधान कारण उच्च कोर्डिलेरा के पूर्व में स्थित पूर्व-पश्चिम फैली वह घाटी है जो भूतमिक समतुलन बनाए रखने में सहयोग करती है।

### कोर्डोबा तथा सान-लुइस :

उत्तरी-पश्चिमी प्रदेश के दक्षिण-पूर्व में स्थित ये प्रांतीय क्षेत्र, जिनमें प्रो-कोर्डिलेरा का विस्तार है, एक पृथक् इकाई बनाने हैं परंतु अगुनाएँ उत्तर-दक्षिण में फैली हैं तथा घनत्व सम्पूर्ण सर्बाई (300 मील) में मैण्डोजा मानजुमान मरदान तथा पूर्व में स्थित पन्ना प्रदेश के बीच एक बाधा प्रस्तुत करने हैं। परंतु जन की औसत ऊँचाई 5000 फीट है यद्यपि पर्वत हिमों समान 8000 फीट में भी ज्यादा ऊँचे हैं। पश्चिम की तरफ परंतु श्रेणियाँ तीव्र ढाल लिए हुए हैं। पूर्व की तरफ येनी के साथ-साथ पन्ना क्षेत्रों का समानांतर रूप में विस्तार है। मानसून के परंतु कोर्डोबा के पर्वतों में कौनसारा पन्ना के द्वारा पृथक् है मैनिन मरचना की दृष्टि में दोनों में पर्याप्त समानता है। जैसा एण्डीज की अन्य अगुनाओं में, यहाँ भी प्राचीन खंडार बटोर चट्टानों, भारी तलछट पन्ना एक अमानुनी चिन्ना के समान मिलते हैं। निएराज (पर्वत जन) में जो पांच नदियाँ पूर्व की तरफ निकलती हैं उनमें कई आने आकर समान हो जाती है, कुछ विविधता की नमकीन भीत में आ मिलती है। दक्षिणी भाग में प्रवाहित दो नदियाँ—रासो टरफरो तथा मुषाटी कुछ दूर पृथक् बह कर क्वारागना के नाम से सम्मिलित रूप में बहती है और पन्ना में आकर पराना नदी में मिल जाती है।

सान-लुइस तथा कौडोंवा के पर्वतों के पश्चिमी एव उत्तरी ढालों पर छितरी पतभट्ट वाली भाड़ियाँ मिलती हैं परन्तु पूर्वी ढालों पर वर्षा ज्यादा होती है कारोव वीन, क्वेन्नाको तथा टाला के वृक्षों के जंगल मिलते हैं। वर्षा मध्यम मात्रा में होती है यथा कौडोंवा में 28 इंच तथा सान-लुइस में 22 इंच वर्षा ने यहाँ आर्थिक क्रियाओं तथा मानव समुदायों को आवृत्त किया है। कौडोंवा (475,000) अजेंटाइना का तीसरे नम्बर का बड़ा नगर है जिसके विकास में इसकी एण्डीज तथा पम्पा प्रदेश के मध्यवर्ती स्थिति ने भारी सहयोग किया है। वैसे भी यह नगर देश के केन्द्र में स्थित होने से यातायात की दृष्टि से महत्वपूर्ण है। यह भी स्पॅनिश समुदायों द्वारा बसाया गया था। यह बड़ा शिक्षा केन्द्र है। यहाँ देश की सर्वप्रथम यूनीवर्सिटी (1613 में) स्थापित की गई।<sup>10</sup> वस्तुतः पम्पा प्रदेश के आर्थिक भ्रवसरो के क्षोपण से पूर्व कौडोंवा प्रात गेहूँ, पशुचारण तथा सोने की खुदाई की दृष्टि से यूरोपियन प्रवासी लोगों के लिए बड़ा आकर्षण केन्द्र था। वर्तमान में पशुचारण सिंचित कृषि एव पर्यटन उद्योग यहाँ के प्रधान आर्थिक उद्यम हैं। पम्पा प्रदेश के व्यस्त जीवन और गर्मों से उकता कर लोग यहाँ मनोरंजन करने आते हैं।

कौडोंवा के आस पास खान-खुदाई भी प्रचलित है। टगस्टन तथा बेरिलियम प्रधान उत्पादन हैं। इनके अतिरिक्त सीसा, जस्ता, ताँबा, चाँदी, मायका, एस्फाल्ट तथा गंधक भी उपलब्ध हैं। कौडोंवा नगर एक महत्वपूर्ण औद्योगिक नगर भी है। यहाँ की लगभग 15,000 फॅक्ट्रीज में बेसल तथा फिएट के मोटर के कारखानों तथा वायुयान, ट्रक, ट्रेक्टरों तथा अस्त्र शस्त्र बनाने वाले सरकारी कारखानों उल्लेखनीय हैं। इनके अतिरिक्त काँच, प्लास्टिक, चमड़ा, उर्वरक उत्पादक तथा लाल-पदार्थों सम्बन्धी उद्योग भी यहाँ की आर्थिक क्रियाओं में महत्वपूर्ण स्थान रखते हैं।

## अर्जेन्टाइना : चाको प्रदेश

रायो पराना-परागुए (मैसोपोटामिया) एक उत्तर-पश्चिम के पर्वत पटीय प्रदेश के मध्य में एक विस्तृत निचला प्रदेश विद्यमान है जिसे प्रायः चाको के नाम से जाना जाता है। इसी निचले प्रदेश का विस्तार प्रायः उत्तर में परागुए, पूर्वी बोलिविया तथा पश्चिमी ब्राजील में है। अपने सम्पूर्ण विस्तार में चाको प्रदेश सवाना घाट युक्त है जिसके बीच-बीच में पतझड़ वाले वृषा की सघनता विभिन्न क्षेत्रों में भिन्न-भिन्न है। नदियों के किनारों पर वृक्ष अपेक्षाकृत ज्यादा सम्बन्ध तथा घन है।

### धरातल :

समस्त चाको प्रदेश एक निचला मैदानी भाग है। एस्तनबयोन के निकट परागुए नदी समुद्र तल से केवल 20½ फीट की ऊँचाई पर स्थित है।<sup>11</sup> नीचे होने के कारण इस प्रदेश में नदियों की बटाव शक्ति बहुत कम है। जो कुछ मलवा नदियाँ पश्चिमी उच्च प्रदेशों से बहाकर आती हैं उसे बहाने में असमर्थ रहती हैं। पतन चाको प्रदेश में बाँप की गहराई पर्याप्त है। गर्मियों के दिनों में जब वर्षा ऋतु होती है, नदियों में पानी की मात्रा ज्यादा होती है तो सारा प्रदेश, विशेषकर नदियों के सहारे-सहारे दलदलीय स्वरूप प्रस्तुत करता है। अर्जेन्टाइनी चाको के पूर्वी भाग (परााना के पार) में गर्मियों की यह बाढ़ कभी-कभी माघारण ही होती है जबकि धरातल पर पानी की परत केवल एक फुट मोटी होती है। मवान या रेसवे साइन उसमें द्वीपीय स्थिति लिए प्रतीत होते हैं। पश्चिमी भाग में केवल नदियों के सहारे-सहारे ही बाढ़मय दृश्य होता है। पित्तोमायो, बरमेबो, मातासो, तथा हुल्चे आदि नदियों के बेहिन प्रायः ज्यादा प्रभावित होते हैं। बाँप के मैदानी भाग में बटाव ज्यादा होने से नदियाँ प्रायः घटना मार्ग बदलती रहती हैं।

### जलवायु :

चाको प्रदेश में दक्षिणी अमेरिका के सबसे ऊँचे तापक्रम रिकार्ड किए गए हैं। उष्ण कटिबंध की सीमावर्ती पट्टी में स्थित इस प्रदेश की स्थिति बहुत कुछ भारत के गंगा-यमुना के मैदान जैसी है। गर्मियाँ यहाँ भीष्म परम होती हैं। गर्मियों में प्रायः एक गर्मियों में यदा यदा चक्रवात आते रहते हैं जो दक्षिण से आने वाली ठीरी भू-बीज वायु शक्तियों तथा उत्तर से आने वाली कम आर्द्र वायु शक्तियों के मिलने में उत्पन्न होते हैं। आठे चाको प्रदेश में भारतीय उत्तरी मैदान की तुलना में कम ठंडे और किसी भीमा तक मुलायमे होते हैं। प्रदेश के दक्षिणी भाग में यदा यदा पाना भी पड़ जाता है। वर्षा दृष्ट से सर्वाधिक होती है तथा पश्चिम में यदा कम होती जाती है। कैलिफोर्न में वर्षा का

ग्रीसत 485 इंच है जबकि तुकुमान के 75 मील पूर्व में स्थित सैंटियागो डेल एस्ट्रो में वार्षिक मात्रा 20 1/2 इंच से ज्यादा नहीं है। यह नगर चाको प्रदेश के घुंर पश्चिमी भाग में विद्यमान है। और चूंकि यहाँ चाप्पीकरण की गति भी बहुत तीव्र है अतः 20 इंच वर्षा कृषि कार्यों के लिए अपर्याप्त है। अगर पराना और एण्डोज़ के पर्वत पर्वतीय प्रदेश (पीडमाट) के बीच में एक उत्तर-दक्षिण रेखा खींची जाए तो यह चाको प्रदेश की अपर्याप्त और पर्याप्त आर्द्रता की विभाजक होगी जिसके पूर्वी भाग में कृषि कार्य सम्भव हो सकते हैं जबकि पश्चिमी भाग में अतिरिक्त जल-पूर्ति मानि सिंचाई की आवश्यकता होती है।

### जन बसाव :

चाको प्रदेश का अधिकांश भाग अभी भी बहुत कम बसा है। स्थायी बसाव के प्रमुख क्षेत्र दक्षिणी तथा पूर्वी सीमावर्ती पट्टी में सैंटियागो डेल एस्ट्रो, साताफे, रैसिस्टैंसिया तथा फौरमोसा आदि नगरों के आसपास हैं। प्रदेश के सबसे प्राचीन बसे हुए भाग दक्षिण में रायो सालाडो तथा रायो डूलके आदि नदियों के सहारे-सहारे पट्टी के रूप में है। स्पैनिश लोगों के आने से पहले आदिवासी भारतीय इन नदियों की प्रति वर्ष आने वाली बाढ़ों का उपयोग कृषि के लिए करते थे। बाढ़ के बाद बाढ़कृत मैदानों में पर्याप्त नमी रह जाती थी जिसमें वे अपने अविकसित तरीकों से मक्का की खेती करते थे। स्पैनिश लोगों ने आकर इस भाग में मक्का, गेहूँ, सन तथा कपास आदि फसलें पैदा करना शुरू किया। इस प्रकार दक्षिण की इस पट्टी में बसाव का स्थायी स्वरूप हुआ। सिंचाई का साधन अभी भी ज्यादातर भाग में बाढ़ ही है। भर्जेटाइन में बाढ़ की इस सिंचाई को बानाबोस के नाम से पुकारा जाता है। डूलके नदी पर स्थित सैंटियागो डेल एस्ट्रो इन भाग का सबसे बड़ा नस्वा है। इसे स्थायी बसाव कहा जा सकता है।

वस्तुतः सैंटियागो प्रदेश में कृषि का स्वरूप ही कुछ इस प्रकार का है कि जन बसाव में म्याथिल्व का अभाव है। फार्मस का विस्तार न केवल बाढ़कृत भागों वरन् उत्तर और पश्चिम के ऊँचे, घास क्षेत्रों तक है। फार्मस पर मजदूर कार्य करते हैं। कभी अगर फर्मसी कृषि नहीं होती तो लोग चारागाहों की तरफ स्थानांतरित हो जाते हैं। कई दफा जब तुकुमान क्षेत्र की गन्ना की खेती का विस्तार ज्यादा हो जाता है तो मजदूर उधर चले जाते हैं फलतः सैंटियागो डिस्ट्रिक्ट की जनसंख्या बहुत कम रह जाती है। पिछले वर्षों में वापसी की लहर देखने में आ रही है। लोग तुकुमान के गन्ना क्षेत्रों को छोड़कर सैंटियागो के कपास-क्षेत्रों की ओर आ रहे हैं।

### विवर्धन को जगल .

मध्य चाको में स्थित जंगलों में लोग दो तरफ से आगे बढ़े। कुछ सैंटियागो डेल एस्ट्रो से उत्तर की ओर एवं दूसरे रामो पराना-परागुए से पश्चिम की ओर। प्रथम समुदाय का उद्देश्य केवल मात्र लकड़ी काटना था। कृषि विकास की ओर ध्यान नहीं था। इन जंगलों की लकड़ी का विरोध महत्व है। चाको के जंगलों में एक वृद्ध-परिवार विवर्धन को



के नाम से जाना जाता है। भर्जेटाइनी भाषा में विचर्रोंको का मतलब होता है श्रैव-एकम यानी श्रुद्धाही तोड़ वृक्ष। यह वृक्ष अत्यधिक बठोर सबड़ी वाला होता है तथा इनमें टैनिन का प्रतिशत बहुत होता है जो घमड़े के कारखानों में प्रयोग किया जाता है। दुनिया के अन्य किसी हिस्से में टैनिन युक्त सबड़ी नहीं मिलती। यह वृक्ष बड़ी मात्रा में पनपता है। इसके लिए मिट्टी और पानी में नमक की मात्रा जरूरी होती है। सबसे अच्छे और सघन विचर्रोंको के जंगल चारो प्रदेश के पूर्वी भाग में पाए जाते हैं।

चारो के पश्चिमी भाग में सास विचर्रोंको मिलता है। यह पटिया विस्म का होता है जिसमें टैनिन का प्रतिशत 10 होता है जबकि पूर्वी भाग में पाए जाने वाले विचर्रोंको में टैनिन 30% तक होता है। सास विचर्रोंको का उपयोग सड़ो, रेश के स्त्रीपरो तथा धार-कोन बनाने के लिए होता है। यस्तुा इस विचर्रोंको के शोषण के लिए सोम पूर्वी चारो में गए। 1850 में कौरिएटस से सबड़ी काटने वालों का एक समुदाय रैसिस्टेंसिया से घागे एक सघन जंगल में गया। अनुमान है कि उन दिनों प्रति बघ 500,000 एकड़ की दर से जंगलों की कटाई हुई।<sup>12</sup> इससे स्पष्ट है कि मूल रूप से इन जंगलों का विस्तार पर्याप्त भू-भाग में होगा। विचर्रोंको उद्योग की प्रधान समस्या यातायात की है। सड़ोको मिलो तक कैसे से जाया जाए जहाँ टैनिन निवासता जाए। या तो सारो मिलें पराना पर स्थित हो या ऐसी जसपाराएँ हो जिनमें होकर सड़ो से जाए जा सकें। इनका अभाव है। कुछ रेश मार्ग भी जंगलों तक बढ़ाए गए हैं। बैल द्वारा भी शीघ्र कर से जाए जाते हैं। परन्तु फिर भी समस्या ही है।

### पूर्वी चारो में कृषि विकास .

पूर्वी चारो में कृषि का बड़े पैमाने पर विकास 1930 से हुआ जबकि यहाँ कपास की खेती का विस्तार हुआ। कपास उत्पादन की प्रमुख दो पट्टियाँ हैं। प्रथम, रैसिस्टेंसिया से उत्तर-पश्चिम की ओर जाने वाले रेश मार्ग के सहार-महारं तथा द्वितीय, पौरमोसा से भीतर की तरफ उमी दिसा (उत्तर-पश्चिम) की धार जाने वाले एक घाय रेश मार्ग के साथ-साथ। कपास की खेती की पश्चिमी सीमा चारो प्रदेश में 32 इंच वर्षा मात्रा है। दूसरे शब्दों में पराना परागुए से 160 मील पश्चिम तक कपास की खेती बिना सिंचाई के की जा सकती है। रैसिस्टेंसिया इस कपास-उत्पादन क्षेत्र का प्रधान केंद्र है। दक्षिण के बजाय उत्तरी भागों में ही कपास के विकास के पीछे एक कारण है। दक्षिण के भागों का विवरण पहले ही हो चुका था, पार्समें वहाँ बन चुके थे और मार्ग के लिए और वारे जा रहे थे। उत्तर में विचर्रोंकी कटाई में जो भूमि गायी हुई उस पर कपास की खेती विकसित की गई।

कपास क्षेत्र में बसे समुदायों के अधिकांश लोग यूरोपियन मूल के हैं जो घाट पगला प्रदेश से आकर वहाँ बसे हैं। इनमें कई राष्ट्रीयताएँ हैं यथा, स्पैनिश, अंगी, फ्रेंच-म-

लॉव, बर्नेरियन्स तथा आस्ट्रियस । आश्चर्यजनक तथ्य यह है कि इटैलियन्स, जो लगभग समस्त मध्य अर्जेन्टाइना में भारी सभ्या में फैले हैं यहाँ बिल्कुल नहीं हैं । फार्मों का आकार 50 से 250 एकड़ तक है । बहुत से लोगों ने स्वयं जंगल साफ करके फार्मस बनाए हैं जबकि अधिकांश ने साफ किए हुए क्षेत्रों पर कब्जा किया है । उल्लेखनीय है कि यहाँ आकर बसने वालों में से अधिकांश ने भूमि पर नाजायज तरीके से कब्जा किया था, बिना सरकारी आज्ञा के कृषि करना प्रारम्भ कर दिया था । 1937 में लगभग 70% ऐसे किसान थे जो बिना किसी प्रकार की सरकारी आज्ञा के जमीन दबाए बैठे थे तथा किसी भी प्रकार का भू-लगाव भी नहीं दे रहे थे ।

दक्षिणी चाको की तरह यहाँ भी जीवन अस्थायी है । प्रारम्भ में आए हुए कुछ लोग बहुत धनी हो गए हैं । बहुत से लोग बहुत गरीब हैं । मनोरंजन तथ्य यह है कि एक और तो जन बसाव बड़ा अस्थायी है, भू-स्वामित्व (लैंड ओनरशिप) भी पूरी तरह से निश्चित आकृति नहीं ले पाया है परन्तु सरकार ने इसे स्थायी बसाव-क्षेत्र मानकर इसमें स्कूल व अन्य सामाजिक सेवाएँ पर्याप्त मात्रा में विवसित की हैं । ज्यादातर घर मिट्टी के हैं या लकड़ी के हैं । जब तक भू-स्वामित्व निश्चित नहीं हो जाता, लोगों ने पक्के मकान बनाना उचित नहीं समझा है । वस्तुतः इस प्रदेश में लोग आकर बसे थे पम्पा प्रदेश की आर्थिक कठिनाइयों से उत्पन्न असंतोष की वजह से आए थे । परन्तु यह असंतोष अस्थायी था क्योंकि स्वयं पम्पा प्रदेश ही इतना विरल बसा है कि उसमें से बाहर स्थानांतरित होने का प्रयत्न ही नहीं उठता । अबसर की बात थी कि 1930-40 के वर्षों में स० रा० अमेरिका से कपास का ज्यादा निर्यात नहीं हुआ अतः अर्जेन्टाइनी कपास को प्रोत्साहन मिला, खेती का विस्तार हुआ । लेकिन कुछ वर्षों बाद जब अमेरिकी कपास पुनः बाजार में आ गई तो अर्जेन्टाइनी कपास का टिकना मुश्किल हुआ । आजकल इसका पर्याप्त भाग स्थानीय सूती मिलों में प्रयोग किया जाता है । और इस दृष्टि से निरस्तदह अर्जेन्टाइनी स्वावलम्बी हो गया है ।

कपास के अतिरिक्त धोड़ी सी मात्रा में गन्ना एक तम्बाकू भी पैदा किए जाते हैं । चाको की जनसंख्या का विकास पिछले दशकों में ही हुआ है । 1947-57 के दस वर्षों में यहाँ की जनसंख्या में 50% की वृद्धि हुई । जनसंख्या वृद्धि का सही अनुमान इन आँकड़ों से हो सकता है कि 1924 में चाको तथा फौरमोसा के दो क्षेत्रों में केवल 84,000 लोग थे जो 40 साल बाद 11 गुने हो गए । रैमिस्टैसिया (94,000) तथा फौरमोसा (42,000) चाको प्रदेश के प्रमुख नस्ले हैं जो प्रादेशिक कृषि एवं जंगल सम्बन्धी उत्पादन के निर्यात द्वार भी हैं । रैमिस्टैसिया में कुछ कॉटन-ड्रिग्ट प्लांट्स तथा कपास के बीज से तेल बनाने की कुछ फैक्ट्रीज हैं ।

## अर्जेन्टाइनी मैसोपोटामिया

अर्जेन्टाइना का उत्तरी-पश्चिमी भाग अगर पर्वत और पठारों-मरघानों का शुष्क क्षेत्र है तो उत्तरी-पूर्वी भाग उत्तसे ठीक विपरीत यानी पर्याप्त वर्षा, जंगल तथा घास युक्त प्रदेश है। सामूहिक दृष्टि से भी उत्तरी-पूर्वी एवं उत्तरी-पश्चिमी अर्जेन्टाइना में बहुत अन्तर रहा है। अगर उत्तरी-पश्चिमी भाग सीमा से घाए हुए समुदायों द्वारा बसा है, बिनी और पीरू से सम्बन्धित है तो उत्तरी-पूर्वी भाग प्रमुखतः विदेशों से घाए समुदायों द्वारा बसा हुआ है। इस भाग का सम्बन्ध परागुए तथा मुरम्बे से है। निवासियों की विचारधारा और परम्पराओं में भी भारी अन्तर है।

मैसोपोटामिया पराना तथा मुरम्बे नदियों के बीच का भाग कहलाता है। इस प्रदेश में अधिकांश भाग जंगल युक्त घाटियों, दलदलों तथा घास क्षेत्रों में घेरा हुआ है। बाँप के मैदान हैं, नदियों के द्वारा जमा किए तलछट जलजाल भूमि प्रस्तुत करते हैं। यहाँ गर्मियाँ गर्म तथा वर्षायुक्त होती हैं तथा जाड़े सुहावने होते हैं। जलवायु के प्रत्येक पहलू पर समुद्री प्रभाव स्पष्टतः महसूस किया जा सकता है। अर्जेन्टाइनी मैसोपोटामिया का एक भाग उत्तर-पूर्व में परागुए में घुसा बना गया है इसे मिमिक्स के नाम से जानते हैं। सरचना की दृष्टि से मिमिक्स क्षेत्र वस्तुतः पराना के पठार का विस्तार भाग है। इस क्षेत्र में भारी वर्षा होती है। पाइन तथा चौड़ी पत्ती वाले वृक्षों के मध्य बन हैं। यहाँ पराना एवं इनकी महायुक्त नदियों ने ढाट-ढाट कर गहरी घाटियाँ बना दी हैं। पत्र-तत्र तीव्र प्रपात भी हैं। पराना का घुमावदार प्रपात तथा राजो इग्वाज़ू नदी पर इग्वाज़ू प्रपात उल्लेखनीय हैं।

### बसाव

मैसोपोटामिया प्रदेश में पहला अधिकांश राजो पराना के तट पर ऐगबोन में सौंतेले हुए सीधों द्वारा स्थापित किया गया। 1588 में सौरण्टन तथा पराना नहरों की नींव डाली गई। ये दोनों ही नगर ऐसी उच्च भूमि पर बसाए गए जहाँ कि जल का दलदल की कोई संभावना नहीं थी। यद्युक्त इस क्षेत्र में बसाव के लिए उपयुक्त परिस्थितियों का अभाव था। पराना नदी के बदलते हुए मार्ग, बाढ़ तथा दलदल धारि देने तथा ये जिन्होंने बसाव की परिस्थितियों में बाधा डाली। यह नदी जब मानसून के लिए भी उपयुक्त नहीं है। यही कारण है कि घाटों पराना तथा परागुए नदियों के मध्य पर बसा बौरिएट बसा मार्गिक में बसाया तथा कूटनीति दृष्टि में महत्त्वपूर्ण निर्धारित प्रतीत हो सकता है परन्तु वास्तविकता कुछ और ही है। यह मैसोपोटामिया के एक बोन में बसा, वृष्टिमान में पड़ा छाया का बसा है। इनकी पूर्वोक्त के लिए भी वास्तविक जल के बानी सड़कों तथा रेलवे लाइनों में के मानसून विचारों में है। बौरिएट नगर के घास-घास का क्षेत्र अनुशासन व्यवस्था में मान्य है। विद्युती स्थापनी में यहाँ तम्बाकू की खेती भी शुरू की जाती थी।

मैसोपोटामिया का भीतरी भाग ज्यादा बसा हुआ नहीं है। यहाँ प्राकृतिक चारागाह हैं। उत्तर के चारागाह और घास क्षेत्रों, जहाँ कुछ दलदलीय अवस्थाएँ हैं, डोर पाने जाते हैं जबकि दक्षिणी भाग में भेड़ पालन व्यवसाय पर्याप्त उत्पन्न हो गया है। वस्तुतः दलदन के कारण प्रारम्भिक बसाव कम हुआ है और आज भी यह भाग पम्पा प्रदेश की तुलना में बहुत कम बसा है। दक्षिणी मैसोपोटामिया अर्जेंटाइना के प्रमुख ऊन-उत्पादक क्षेत्रों में से एक है। 1930 से इस दक्षिणी भाग में भक्का तथा मन (पैन्कस) की खेती भी होने लगी है।

मिस्रियस क्षेत्र में बसाव का प्रमुख आकर्षण यरबा-माटे (परागुए की चाय) रहा इस भाग में चाय की पत्तियाँ पराना पाइन के जंगलों से प्राकृतिक उपज के रूप में प्राप्त होती हैं। इस क्षेत्र में प्रथम यूरोपियन बसाव ईसाई पादरियों द्वारा किया गया जिन्होंने यहाँ के आदिवासी भारतीयों को संगठित कर स्थायी-कृषि तथा यरबामाटे के प्लांटेशन में लगाया। 1769 में इन ईसाई पादरियों को यहाँ से निवास दिया गया। चाय की पत्तियाँ अब जंगली पौधों से एकत्र की जाने लगी। प्रथम विश्व युद्ध के पश्चात् पुनः इस क्षेत्र में यरबामाटे के बाग विकसित किए गए। इस बाग केन्द्रीकरण पोसादास के पूर्व में था। बाद में उत्तर भी विस्तार हुआ।

## अर्जेंटाइना : पम्पा प्रदेश

चाको एव कौरिएटम निचले प्रदेश के दक्षिण में, एण्डोज के पूव तथा रायो बोनोरेंडो के उत्तर में पम्पा प्रदेश स्थित है जो अर्जेंटाइना का प्राथमिक हृदय कहलाता है। इन सभाग से देश का 80% निर्यात उपलब्ध होता है। प्रत्येक तीन अर्जेंटाइना कामियों में दो पम्पा प्रदेश में निवास करते हैं।

### धरातलीय स्वरूप :

पम्पा प्रदेश के धरातल का प्रमुख लक्षण निचले मैदानी भागों की एकरूपता है जिसने इस स्वरूप को स्पैनिश लोगो द्वारा दिया गया नाम ला-पम्पा बहुवी प्रतिबिम्बित करता है। सम्पूर्ण पम्पा प्रदेश तलछट के जमाव से बना है जिसमें पर्वतार चट्टानों का बाहुल्य है। चिकनी मिट्टी दोमट तथा बालू मिट्टी के द्वारा भरवाकृत यह भाग अपने आघार में कठोर चट्टानों युक्त बनाया जाता है। धरातलीय एकरूपता को भंग करने हुए दो बूटिकाएँ उत्तर-पश्चिम से दक्षिण-पूर्व दिशा में फैली है जिन्हें मिएराज-डेन-टैंटिन तथा डी ला-वैडाना के नाम से जाना जाता है। लगभग 4000 फीट ऊँची ये बूटिकाएँ म्यूनम आयरस प्रात में स्थित हैं। इनकी संरचना में घेनाइटस, नीम तथा क्वार्ट्जाइन घाटि चट्टानों का बाहुल्य है। पुरानी चट्टानों के भ्रन्तित्व के आघार पर ही भूगर्भविद् इन्हें प्राचीन एव स्थिर भूगर्भ आबिहितय मैमिक का विस्तार भाग मानते हैं। पम्पा प्रदेश की पश्चिमी सीमा पर मिएराज-डी-बौरडोबा सीवान की तरह रखे हैं। प्रदेश की पश्चिमी सीमा बनाने हुए इन पर्वत श्रेणियों को पाग्गियन-महाद्वियों के नाम से जाना जाता है।

पम्पा प्रदेश के विस्तृत समतल धरातल का निर्माण करने वाले तलछट पर्षाल मोटाई में प्राचीन घेनाइट व अन्य खेदार चट्टानों द्वारा निर्मित पहाड़ी-पठारी धरातल पर जमा है। इस प्रकार प्राचीन रचनाएँ नवीन रचनाओं द्वारा दबाई हुई हैं। अथ स्तर रूप में स्थित इन प्राचीन रचनाओं के बारे में अनुमान है कि ये दूरग्रे के पश्चिमी भाग का ही विस्तार-स्वरूप है। जमे तलछट की मोटाई का दूरग्रे जगहों में प्राचीन रचनाओं की गहराई विभिन्न स्थानों पर भिन्न-भिन्न है। उदाहरणार्थ म्यूनम आयरस के पास नदी-रूखा जमाकृत इस तलछट की मोटाई लगभग 985 फीट है। धरातलीय स्वरूप एवं मिट्टी की भिन्नता लिए हुए है।

पराना के बाइबुल मैदान (सांता फे एव म्यूनम आयरस के बीच मध्य स्थित) एवं पम्पा प्रदेश के कुछ पूर्वी भागों में बूने का पत्थर (साइम स्टोन) भिन्नता है जो इस बात का प्रतीक है कि यहाँ पर जमा तलछट मूल रूप में समुद्री जमावों में सम्मिलित है। देश सम्पूर्ण प्रदेश में नदियों का हवाओं द्वारा जमा किया गया बहू तलछट है जो धन भाग में बाट-बहाकर माना गया। सम्पूर्ण पम्पा प्रदेश में (केवल पश्चिम की पहाटिया का

अपवाद स्वरूप छोड़कर) छोटे-छोट वणों वाली रेता या दोमट है जिनमें वनस्पति मगडित कर कटाव के अक्सरों को बहुत सीमित कर दिया है। लौयस भी घास के कारण जमे रूप में है। सम्पूर्ण पम्पा प्रदेश में पत्थर, कंकड़ व अन्य ऐसी चट्टानों का अभाव है जिनमें यहाँ सड़क निर्माण को प्रभावित किया है। अटलांटिक तट से जैसे-जैसे भीतर की ओर चलते हैं अमरता एवं वनस्पति की सघनता कम होती जाती है। इसी के साथ-साथ मिट्टी के स्वरूप में परिवर्तन होता जाता है। पूर्व में 'बने' मध्य में दोमट तथा पश्चिम में हवाभ्रों द्वारा जमा की गई लौयस है। पश्चिम की ओर श्रमश मिट्टी का दाना भी बड़ा होता जाता है, यथा, पश्चिमी शुष्क पम्पा में मिट्टी पाउडरी होने के बजाय रेता जैसी है, यद्यत्त रेतीले टीपे भी मिलते हैं। पूर्वी भाग में मिट्टी का स्वरूप उत्तरी-अमेरिका के प्रेयरी प्रदेश जैसा है। उपजाऊ मिट्टी एवं कृषि की आधुनिक तकनीकियाँ पर ही यह प्रदेश दुनिया के अत्यधिक ग्राह्य उत्पादित करने वाले देशों में में एक है।

### जलवायु

पम्पा प्रदेश में उपयुक्त मात्रा में वर्षा होती है यद्यपि मात्रा पश्चिम एवं दक्षिण-पश्चिम की तरफ श्रमश कम होती जाती है। ध्यूनस आयरम का औसत 37 इंच है। समस्त उत्तरी पूर्वी भाग में 40 इंच से ज्यादा वर्षा होती है। इस मभाग में वितरण भी सभी महानों में समान है। दक्षिण-पश्चिम की तरफ वर्षा की मात्रा कम होनी जाती है। वाहिया ग्राह्य में औसत 21 5 इंच तथा आर्द्र पम्पा के पश्चिमी भागों में केवल 16 इंच ही है। पश्चिम की तरफ वर्षा-वितरण भी मौसमी होता जाता है यथा ज्यादातर वर्षा गर्मियों के दिनों (दिसम्बर, जनवरी एवं फरवरी) में होती है। कौडोंवा के शुष्कतम माह की वर्षामात्रा (जून 01 इंच) तथा अधिकतम वर्षा वाले माह की वर्षा मात्रा (फरवरी 54 इंच) में भारी अंतर है।

जब में पम्पा प्रदेश में आधुनिक विस्तृत कृषि का विकास हुआ है वर्षा मात्रा व अन्य मौसमी तत्वों का गहराई से अध्ययन किया गया है। रोजारियों तथा परगामीनों के आस-पास का भाग वर्षा की नियमितता की दृष्टि से बड़ा भाग्यवान है। यहाँ कृषि पूर्णतः वर्षा पर निर्भर है, कभी सूखा नहीं पड़ती। इस क्षेत्र से अन्य सभी दिशाओं में अनियमितता बढ़ती जाती है। सर्वाधिक अनियमितता पश्चिम के शुष्क प्रदेश में है। आर्द्र पम्पा में जाड़े कम ठंडे, सुहावने तथा गर्मियाँ कम होती हैं। वृद्धि-अवधि (ग्रीडिंग सीजन) उत्तर से दक्षिण की ओर श्रमश कम होनी जाती है यथा पराना-प्लाटा तट प्रदेश में 300 दिन से लेकर वाहिया ग्राह्य के दक्षिण में 140 दिन तक है। उत्तर-पूर्व में गर्मियाँ बहुत गर्म होती हैं, दक्षिण-पूर्व में अपेक्षाकृत ठंडी हैं। दक्षिण-पूर्व में विशेषकर मार डेल प्लाटा तथा टैंडिल के आस पास का भाग तो गर्मियों में इतना ठंडा रहता है कि फसलें पक नहीं पाती। इतने नीचे तापक्रम रहने का प्रमुख कारण फॉक लौड की ठंडी धारा है जो इस भाग में तट के पास होकर गुजरती है।

सक्षेप में घाघ्र पम्पा प्रदेश या व्यूनस सायरस क्षेत्र की जनबासु उत्तरी अमेरिका के पूर्वी भाग जैसी है। व्यूनस सायरस के सर्दी और गर्मी के तापक्रम (45° फँ तथा 73° फँ) बहुत कुछ सीमा तक न्यूनता के तापक्रमों से मिलते जुलते हैं। यहाँ भी प्रतिचक्रवात दक्षिण-पश्चिम और दक्षिण से उत्तर-पूर्व और उत्तर को चलते हैं जिनसे तापक्रम एवम् मौसम, आकाश स्वच्छ तथा मौसम ठण्डा हो जाता है। स० रा० अमेरिका के पन्नातक तट प्रदेश की तरह व्यूनस सायरस प्रदेश में भी ठण्डी और गर्म वायुराशिया (उत्तर में गर्म तथा दक्षिण से ध्रुवीय ठण्डी वायुराशिया) के सीमानों (फ्रंट्स) के मिलने से चक्रवातीय दगाएँ उत्पन्न होती हैं जिनसे बदली आवरण तथा वर्षा होती है। व्यूनस सायरस के पान पाम के भाग अपने ऊँचाइयों तथा विद्युत चमक, बादलों की गड़गड़ाहट के लिए उल्लेखनीय हैं।

ऐसी प्राकृतिक परिस्थितियों में यूरोपियन लोगों के आने से पूर्व सम्पूर्ण पम्पा प्रदेश लम्बी-लम्बी घास से ढका हुआ था। बीच-बीच में छिदरे वृक्ष थे। यत्र तत्र जहाँ परातल पर पानी जमा था, या दलदलीय भाग थे। सरकडा तथा मिबार आदि वनस्पति प्राकृतिक रूप में गड़ी थी। उत्तर-पूर्व के भागों में जहाँ वर्षा अपेक्षाकृत ज्यादा थी, वृक्षों की मन्दा अधिक थी। इन प्रकार पाकैनेड जैसा स्वरूप था।

### जन बसाव :

पम्पा प्रदेश में स्पेनिश बस्त्रियों 16वीं सताब्दी के उत्तरार्द्ध में बसना प्रारम्भ हुई। सन् 1573 तथा व्यूनस सायरस 1580 में बसाया गया। सर्वप्रथम बस्त्रियों ता-प्लाटा के दक्षिणी तट पर बसित हुई। तटवर्ती बस्त्रियों के रूप में स्पेनिश नाविकों के लिए लम्बे समुद्री रास्तों को पार करने के बाद आश्रय स्थान मिला। एक गनी बाद 1680 में प्लाटा के दूरी तट के तट पर पुर्तगालियों ने बस्त्रियों बसाई। इन समय व्यूनस सायरस का कूटनीतिक महत्व और भी बढ़ गया क्योंकि स्पेनियाइस तथा पुर्तगालियों के सा-प्लाटा के ऊपर नियंत्रण के प्रश्न को लेकर मदा विवाद रहता था और 57 नगर स्पेनियाइस का सबसे बड़ा शहर था।

प्रारम्भ में स्पेनियाइस पम्पा प्रदेश के उत्तरी-पूर्वी भाग की तरफ आबसित नहीं थे। अस्मत्तल परातल पाना यह भाग आदिवासी भागतीयों का क्षेत्र था जहाँ के अपने जलकर चराने तथा जगती जानवरों का निवार करने थे। बाद में, यूरोपवासियों ने इन प्रदेश में अपने पाने हुए जानवरों को रखना, पुरतना प्रारम्भ किया। जगती पाम की तरह अच्छी मुनासब यूरोपियन घासें लगाई गयीं। यह मार्ग परिवर्तित बहुत लीझ ही हुआ। 19वीं सताब्दी के शारम्भिक दशकों तक उत्तरी-पूर्वी एवं दक्षिणी पम्पा के स्वरूप में परतल अन्तर था पुरा था। मौसम क्षेत्रों में गेँहें भी पैदा किया जान गया था। प्रति इन भाग में आकर बाने बाने यूरोपियन लोगों को पम्पी हृदि करने में जानी दशक प्राण नहीं थी पर गेँहें की गेँही, जो मुख्य पराना एक प्लाटा में निरत वाली प्रकामाया की जादरों में की जाती थी, परिवर्तित कियागये प्राण लगातार की जागी। २ ११

खेती की सुरक्षात व्यूनस आयरस के 25 मील के अर्द्धव्यास में प्रारम्भ की गई थी और गृही से 18वीं शताब्दी के अन्तिम दिनों में मैसोपोटामिया में रह रहे पशुपालकों को अनाज तथा आटा भेजा गया था ।

इस प्रकार बसाव के प्रथम दशकों में यूरोपियन प्रवासी प्लाटा एस्चुरी के ग्राम-वास ही रहे । निस्संदेह पश्चिम या दक्षिण-पश्चिम में ये लोग कभी-कभी जाते थे परन्तु मुख्य आकर्षण नमक या खनिज पदार्थ होते थे । उस भाग में चरागाह विकसित करने की ओर कोई खास रुचि नहीं थी । स्वतंत्रता (1810-16) तथा संघीय सविधान (1853) के अंतराल के दिनों में भी लोगों को ध्यान कृपि योग्य भूमि के विस्तार या नए अधिवासों की स्थापना की ओर केन्द्रित नहीं हुआ । राजनैतिक दृष्टि से कारण भले ही यह हो कि इस अवधि में यहां तानाशाही थी पर असतियत यह है कि कम जनसंख्या होने के कारण इस प्रकार की कोई आवश्यकता ही महसूस नहीं हुई ।

इस प्रकार वर्तमान अर्जेंटाइना के स्वरूप निर्धारण में चार लक्षणों का आधारभूत स्थान रहा है ।

- 1 बहुत कम, विपरी जनसंख्या—1800 में 900,000 एव 1852 1,200,000 में ।
- 2 ऐसे समुदायों का अधिवास होना जो केवल घोड़ा, डोर, भेड़ या बकरी में रुचि रखते थे । कृषि की ओर इनका रुझान विलुप्त नहीं था ।
- 3 कृषि एवं पशुचारण के लिए उपयुक्त श्रेष्ठ किस्म की भूमि का बाहुल्य ।
- 4 निजी विस्तारवादी 'एस्टेट्स' की परम्परा ।

अर्जेंटाइना के आर्द्र पम्पा प्रदेश में बदलाव और विकास की तीव्र प्रक्रिया यातायात के विकास के साथ प्रारम्भ हुई । रेल तथा सड़कों के साथ-साथ (सहारे-सहारे) फार्मर्स, चरागाह तथा नए घास-क्षेत्र विकसित होने लगे । एस्टेट्स की सीमा बंदी होने लगी, तारों द्वारा 'फैसिंग' का प्रचलन बढ़ा । प्रथम रेल मार्ग 1957 में बना जो केवल 6 मील लम्बा था । थोड़े ही दिनों में रोजारियो, कौर्डोवा तथा तुकुमान के बीच में स्थित परम्परागत बैलगाड़ियों के रास्तों के सहारे-सहारे कई रेलमार्ग विछाए गए । अगले कुछ दशकों में आर्द्र पम्पा प्रदेश के सभी तटवर्ती नगरों को रेल द्वारा जोड़ा गया । 1910 तक समस्त पम्पा प्रदेश में रेलों का जाल सा बिछ चुका था । वस्तुतः यातायात मार्गों एवं कृषि फार्मों तथा चरागाहों के विस्तार का काम साथ-साथ चला । यूरोपियन औद्योगिक देशों में खाद्यान्नों तथा पशु-उत्पादनों की निरंतर मांग बढ़ रही थी इस बढ़ती हुई मांग, ब्रिटेन जैसे देशों द्वारा दिए आर्थिक, तकनीकी एवं प्रावधिक सहयोग तथा इंटरलियन थ्रमिक्टो के रूप में आयी हुई प्रचुर शक्ति आदि तत्वों ने दक्षिणी अमेरिका के इस भाग के विकास में आधारभूत कार्य किया । कृषि कार्यों सम्बन्धी आधुनिक मशीनें लायी गयीं, शक्ति के लिए त्रयश पवन-चक्की बोल्ला तथा तेल आदि साधनों को विकसित किया



गया । इस प्रकार पिछले 50 वर्षों में सेंट्रल-अमेरिका का यह क्षेत्र का पड़ा हुआ भू भाग दुनिया के प्रमुख कृषि प्रदेशों में से एक हो गया है ।

### कृषि प्रदेश

पन्ना प्रदेश का विकास और विकास लगभग उसी रूप में हुआ है जैसा कि उत्तरी अमेरिका के भीतर प्राप्त प्रदेशों का । समस्त प्रदेश कृषि स्वल्प की दृष्टि से कुछ उप-विभागों में विभक्त का प्रतीत होता है, उत्पादन में विविधता तथा किसी एक शाखा पर केन्द्रीकरण की प्रवृत्ति दिखाई देती है । परन्तु इस सबके बावजूद पशु चारण की आधारभूत महत्ता एवं प्रधानता सर्वत्र है । मीठ के लिए गाय-बैल पालना यहाँ के घासीन जीवन का आवश्यक तत्व है । मीठ के बाहर दूसरा स्थान गेहूँ, मक्का तथा ज्वारी जैसी पशुओं का घाता है जो व्यवसायिक स्तर पर की जाती है । मोटे तौर पर घाट पन्ना प्रदेश को चार कृषि-प्रदेशों में विभाजित किया जा सकता है । ये हैं—

- 1 पशु चारण क्षेत्र, जो दक्षिण पूर्व में मार-डो-एलाटा तथा टैन्डिल के बीच में स्थित है । इस सभाग में 80% भूमि पर पशु चारण होता है । कृषि बहुत सीमित है ।
- 2 घसपावा-गेहूँ क्षेत्र, जिसमें समस्त भू क्षेत्र की दृष्टि से तो घसपावा सबसे महत्वपूर्ण पशु है परन्तु व्यापारिक मूल्य की दृष्टि से गेहूँ महत्वपूर्ण है । घसपावा और गेहूँ के इस पारस्परिक सम्बन्ध का अर्थ है केवल दक्षिणी तटवर्ती प्रदेश में देशों को मिलता है जहाँ घसपावा की पशुओं की बमजोर है तथा गेहूँ में समस्त भू-क्षेत्र अवेक्षित ज्यादा है । यहाँ पशुओं का अर्थ-वही नहीं गेहूँ की पशु भी करता जाती है ।
- 3 मक्का क्षेत्र, जो रोजारिया नगर के घास पान पंच है यहाँ गेहूँ की अवेक्षा मक्का समस्त भू क्षेत्र और उत्पादन मूल्य की दृष्टि से ज्यादा महत्वपूर्ण है ।
- 4 दुग्ध व्यवसाय तथा घासीन कृषि क्षेत्र, जो बहुत घास के घासपान पंच है । यहाँ पशु भी पंच विल का है ।

### पशु चारण क्षेत्र

घाट पन्ना प्रदेश का काठ भी तथा भाग नहीं है जहाँ कम से कम 10% भू क्षेत्र चरागाहों में समस्त है । यद्यपि कृषि क्षेत्रों में भी पशुचारण और चरागाहों की उपस्थिति घर्जेडादा का इस परम्परागत व्यवसाय का महत्व की द्योतक है । पन्ना प्रदेश के चारों चार विभागों पर विचार एक उत्तर के मोसामी प्रदेशों में अधिक भूमि पशुचारण के लिए प्रयोजित है । पन्ना प्रदेश के पशुचारण क्षेत्र, जो दक्षिण-पूर्व में स्थित है, में 80% से अधिक भूमि चरागाहों का अर्थ है । यहाँ घसपावा तथा गेहूँ अधिक स्तर पर नहीं बोले-पैदा किए जा सकते, क्योंकि सभाग में दक्षिणी बाजारवादी है और बिना अण

निवास व्यवस्था किए किसी भी प्रकार की फसली कृषि सम्भव नहीं है। गर्मियाँ ठण्डी तथा आर्द्र होती हैं अतः मक्का जैसी फसलें भी नहीं बार्दी जा सकती। इन परिस्थितियों में चगागाह और घास आदि ही यहाँ विकसित किए गए हैं। पशु पालन ही इस मनाग की अर्थ व्यवस्था का एक मात्र आधार है।

पशुचारण क्षेत्र में उच्च श्रेणी की ऊन तथा भेड़ के माँस के उत्पादन में विशिष्टता प्राप्त की गयी है। मकनन उत्पादन भी दिन प्रति दिन बढ़ता जा रहा है। यहाँ कई नस्ल सुधार केन्द्र हैं। माँस के लिए पाली जाने वाली गायों की विविध मकर नस्लें यहाँ से सबनित हैं। चूँकि भेड़ के भूँदों की देखभाल करने के लिए बहुत कम व्यक्तियों की ज़रूरत होती है, अन्य किसी प्रकार का उद्योग यहाँ है नहीं, अतः इस मनाग में जनसंख्या का घनत्व बहुत कम है। सम्बन्ध सम्पूर्ण पम्पा प्रदेश में लगभग 10 से लेकर 25 मनुष्य प्रति वर्गमील तक है।

दक्षिण-पूर्व के पशु चारण-क्षेत्र के अतिरिक्त कुछ अन्य क्षेत्रों में भी पशुचारण व्यवसाय काफी महत्वपूर्ण स्थान लिए हैं इनमें रोजारियो के पूर्व में स्थित पराना का बाड वृन मैदान, उत्तरी एन्ट्रेग्गियोम तथा बृ पट्टी क्षेत्र, जा माना-फे के उत्तर से माग चिन्विता तथा मियरे-टी-नौटोवा में होकर कोलोरेटो घाटी तक फैला है, उल्लेखनीय है। पूर्वी पम्पा प्रदेश में लगभग 20% भाग पशु चारण में सलग्न है।

### अल्फाफा गेहूँ क्षेत्र

आर्द्र पम्पा प्रदेश के अधिकतर भागों में पशुचारण के साथ फसली कृषि में गेहूँ का विकास किया गया है। प्रदेश के अर्द्ध पश्चिमी भाग में, उत्तर में साता-फे से लेकर दक्षिण में वाहिया ब्याका तक लगभग 600 मील की लम्बाई में फैली पट्टी में प्रधान फसल गेहूँ ही है। साधारणतया गेहूँ, पशुचारण एवं अल्फाफा-उत्पादन तीनों एक साथ प्रचलित हैं। दक्षिणी पम्पा तट प्रदेश, यानी वाहिया ब्याका के पूर्व में पशु प्राकृतिक घास, राई तथा जई आदि पर पाये जाते हैं। आर्द्र पम्पा के दक्षिणी भाग में गेहूँ के साथ जी भी पैदा किया जाता है।

आर्द्र पम्पा प्रदेश में जो कृषि फसलें पशुओं को चगाने के काम में नहीं ली जाती उनमें से चार महत्वपूर्ण हैं। ये हैं—गेहूँ, मक्का, जी तथा पनीस। गेहूँ का प्रचलन इनमें सबसे पुराना है। इनमें सलग्न भू-क्षेत्र समय समय पर बदलता रहा है। प्रथम विश्व युद्ध के प्रारम्भिक दिनों में इन चारों फसलों में 30 मिलियन एकर भूमि लगी थी। युद्ध के बाद भू-क्षेत्र में कमी आई। 1921-22 में 26 मिलियन एकर रह गया। 1930-31 में बढ़ कर चारों फसलों का सलग्न भू-क्षेत्र 44 मिलियन एकर हो गया। युद्ध प्रारम्भ होने पर मिटेन ने अर्जेंटायनी गेहूँ का आयात बढाने का फैसला कर दिया। फलतः 1940 में गेहूँ में सलग्न भू-क्षेत्र घटा। युद्ध की समाप्ति पर चारों फसलों का क्षेत्र 30 मिलियन एकर या बाद में पैरों की आर्थिक नीतियाँ के अनुसार भू-क्षेत्र घटा कर 24 मिलियन एकर कर दिया गया।

चारों पन्नों के सम्मिलित क्षेत्र की फसल गेहूँ में नग्न भू-क्षेत्र में बहुत उत्तम-उत्पाद प्राप्त है। प्रथम विश्व युद्ध में पूर गेहूँ का विस्तार 17 मिलियन एकड़ भूमि में था। 1928-29 में इनके अन्तर्गत 23 मिलियन एकड़ भूमि लगी थी। 1930 की विश्व-व्यापी मदी के फलस्वरूप विदेशी बाजारों में गेहूँ की माग कम हो गई अतः भू-क्षेत्र केवल 14 मिलियन एकड़ रह गया। परन्तु बाद में (1938-39) स० रा० अमेरिका में मूला पड़ने के फलस्वरूप यहाँ के गेहूँ की माग बढ़ी और भू-क्षेत्र बढ़ कर 20 मिलियन एकड़ हो गया। द्वितीय युद्ध के समय फिर कमी आई परन्तु 1950 के बाद में पुनः बढ़ा और वर्तमान में लगभग 18 मिलियन एकड़ भूमि में गेहूँ की खेती की जाती है। यह क्षेत्र अन्य सभी साधान्त्रिक व व्यावसायिक पन्नों में नग्न भू-क्षेत्र में नहीं ज्यादा है।

अन्नापा-गेहूँ क्षेत्र में अन्नापा पन्नों का प्रधान भाग है। फार्मों और एस्टेट्स के मालिक पन्ना-उत्पादकों (नाम) में व्यस्त रहते हैं। गेहूँ की खेती प्रायः बिरादेशार किसानों द्वारा करवाई जाती है। बहुत से लोग मजदूरों से भी बरखाते हैं जो फसलें हाँते हैं। उनकी थम के प्रति तिष्ठता भी मजदूर खेती ही होती है। अतः गेहूँ की उत्पादन-मात्रा में प्रायः बढ़ताव आते रहते हैं। सिंचने दलों में जब से गेहूँ के फार्मों पर पन्नों का अधिष्ठापन प्रयोग होने लगा है उत्पादन मात्रा में स्थायित्व आया है और मजदूरों की संख्या घटी है। अन्नापा-क्षेत्र में कृषि-भूमि का वितरण बड़ा असमान है। किसानों के पास बहुत बड़ी-बड़ी 'एस्टेट्स' हैं जबकि लोगों को मजदूरों के पास है। मूलतः आसन्न प्रायः 50 परिवार ऐसे हैं जिनमें प्रत्येक के पास 75,000 एकड़ भूमि है। जमीन की बीमर प्रति-प्रतिदिन बढ़ती जा रही है परन्तु भू-स्वामी अपनी एक एक भूमि भी बेचना पसन्द नहीं करते। नकद रकम और पूँजी रखने की तुलना में भू-स्वामी होना यहाँ ज्यादा इच्छित प्रधान करता है।

सिंचने दलों में पन्ना का आकार कुछ घटा है (पुत्रों में विभाजन के फलस्वरूप) इसके बावजूद भी अन्नापा-गेहूँ क्षेत्र में ज्यादातर गेहूँ बिरादेशार किसानों द्वारा उत्पादित किया जाता है। 1975 में करीब 1000 एकड़ तक के फार्मों के सिंचने पर दिए हुए हैं। 25% गेहूँ स्वयं-भूमिगतों के खेतों में उत्पन्न होता है। इनमें पन्ना करने वाला अधिकांश प्रायः स्थायी होता है। इस खेती के फार्मों के किसानों में है परन्तु इसकी प्रगति बहुत धीमी है क्योंकि अन्नापा-क्षेत्र का बड़ा भू-स्वामी अभी भी गेहूँ की खेती को करने में पूर्ण उत्सुक नहीं है।

गेहूँ मजदूरों के फार्मों पन्ना प्रदेश के उत्तर-पूर्व में मूलतः आसन्न के आसन्न बासा रखा था। बाजारों में अन्नापा-पन्ना पन्ना प्रायः मरिचक हो गया। अन्नापा कृषि पन्ना में गेहूँ में पन्ना-पन्ना पन्ना प्रायः अतः अन्नापा एक मजदूरों स्थायी बनाया है। प्रति एकड़ उत्पादन अन्नापा अन्नापा प्रायः अन्नापा अन्नापा है। अन्नापा प्रति एकड़ उत्पादन अन्नापा के अन्नापा-पन्ना प्रायः अन्नापा 17 से 20 बुन्ना एक है। अन्नापा अन्नापा प्रायः के अन्नापा अन्नापा प्रायः के अन्नापा अन्नापा प्रति एकड़ उत्पादन 13 और 16

बुधन के बीच में है। पम्पा प्रदेश के दक्षिणी तथा पश्चिम की ओर उत्पादन कम होता जाता है कुछ भाग तो ऐसे हैं जहाँ यह 6 बुधन से ज्यादा नहीं है। वाहिया घाटा के पश्चिम में 1 बुधन प्रति एकड़ का औसत बँटता है। गेहूँ के दक्षिणी प्रदेशों का अधिकांश गेहूँ वाहिया घाटा के बदरगाह में निर्यात किया जाता है। गेहूँ क्षेत्र के अन्य महत्वपूर्ण अधिकांशों में माना-फै (205,000) रांगो कुम्राटों (70,000) तथा रूपानो (15,000) आदि उल्लेखनीय हैं। उनमें आटा पीसने की बड़ी मिल्ने तथा विविध खाद्य पदार्थ उद्योग स्थित हैं।

### मक्का क्षेत्र

इस क्षेत्र का विस्तार लगभग 200 मील लम्बी और 100 मील चौड़ी पट्टी में पराना के बड़े-बड़े मैदान के सहारे-सहारे धूमिल आयरन के बाहरी हिस्सों में बितने आसान का निर्माण होता है उसका तीन चौथाई में अधिक भाग मक्का में सम्बन्धित होता है। रोशरियो (570,000) मक्का का प्रधान निर्यातक बदरगाह है।

इस सभाग में मक्का का वास्तविक विकास 1895 के बाद ही हुआ जबकि यह मक्का गेहूँ से ज्यादा आयिक मिट्टे है। असल में इस पट्टी में मक्का प्रति एकड़ उत्पादन 35-40 बुधन तक रहता है। अतः अगर मक्का के विश्व मूल्य की दृष्टि से गेहूँ से कम भी हों तो कुल मूल्य मक्का का ही ज्यादा होगा। विशेषकर 1928 से, जबकि मक्का की कीमतें बढ़ीं, मक्का क्षेत्र का पर्याप्त विस्तार हुआ है। और इसकी वृद्धि की गति इतनी रही कि 1935-36 में गेहूँ की अपेक्षा मक्का का मूल्य क्षेत्र आई पम्पा में ज्यादा था। विस्तार की दिशा पश्चिम में ही रही यद्यपि प्रति एकड़ उत्पादन कम था। द्वितीय विश्व युद्ध के दौरान अन्ध मन्त्री कृषि पधनों के साथ मक्का के भू-क्षेत्र में भी कमी आई। और वर्तमान में पम्पा प्रदेश में लगभग 6 मिलियन एकड़ भूमि मक्का के उत्पादन में मगन है।

अर्जेंटाइना में मुख्यतः व्यापारिक स्तर की मक्का पैदा की जाती है। अमेरिका की बड़े-बड़े मूल्यों या अन्य जानवरों को बिलाने के लिए नहीं पैदा की जाती। अधिकांश उत्पादन 'फ्लिन्ट' किस्म का होता है। यह मक्का दाने में छोटी, बटोर तथा जड़ के कम भ्रम वाली होती है जो महीनों तक जतानो में रखी (यातायात के दौरान) रह सकती है। यूरोप में इस किस्म की मक्का की भारी मांग है क्योंकि मूँगियों को बिलाने के लिए यही मक्का उपयुक्त रहती है। अमेरिका की 'हैट' किस्म जो जानवरों को मोटा करने के लिए निर्यात जाती है अर्जेंटाइना में ज्यादा प्रचलित नहीं है। यहाँ तक कि मक्का क्षेत्र में भी जानवरों को अन्धापा बिलार्ड जाती है।

मक्का में मूल्य भू-क्षेत्र में जो कमी हुई है वह अस्थायी है। भूगोपिन देशों में इसकी मांग बढ़ेगी क्योंकि वहाँ भी पशु-उत्पादन पर ज्यादा ध्यान दिया जा रहा है। मुर्गी पालन एक आम रिवाज होजा जा रहा है। और चूँकि अर्जेंटाइनी मक्का अन्ध देशों की तुलना में बहुत सस्ती पड़ेगी है अतः वहाँ इसकी मांग बढ़ेगी, तेजी आना है। वर्तमान में

पूर्ववर्ती मक्का क्षेत्र का बहुत सा भाग मूरजमुली, मटर, मूंगफली आदि में दिया हुआ है लेकिन विद्व बाजारों में मक्का की माग बढ़ते ही इनके स्थान पर मक्का की कृषि करना सम्भव हो सकेगा ।

मक्का क्षेत्र में भी फार्मों के स्वरूप विशेषकर बड़े भू-स्वामियों, जिनकी कृषि पशु-चारण में ज्यादा है, तथा किराये पर जमीन लेकर खेती करने वाले छोटे किसानों में बहुत अन्तर है । बड़े फार्मों पर घल्फाफा उत्पादन तथा पशुपालन प्रमुख व्यवसाय है । फसल उत्पादन केवल छोट से हिस्से में ही सीमित है । अधिकांश मक्का छोट फार्मों पर किरायेदार किसानों द्वारा उपजाई जाती है । इन फार्मों का आकार 175-200 एकर तक है । ज्यादातर फार्मों इटैलियन लोगों द्वारा संचालित हैं ।<sup>12</sup> ये लोग बड़े बड़े परिवारों में रहते हैं । सम्पूर्ण मक्का क्षेत्र का औसत 60-125 मनुष्य प्रति वर्गमील है परन्तु उसमें क्षेत्रीय तथा स्थानीय अन्तर है । बहुत से ऐसे भाग हैं जहाँ कि औसत से बहुत कम घनत्व है परन्तु कुछ भागों में घनत्व औसत से बही ज्यादा है ।

**बागाती कृषि एवं दुग्ध व्यवसायी क्षेत्र :**

बृहत्तर मूनस आइरम (67 मिलियन) तथा इसके घाम-नाम के तटवर्ती नगरों में मिलकर नागरिक आवास्यताओं की पूर्ति के लिए मक्की, पत्त तथा दुग्ध उत्पादन आदि व्यवसायों को प्रोत्साहित किया है । रायो-युस्के से लेकर रायो सानादो तक के क्षेत्र, जो नागरिक अधिवासों के निकट स्थित है, पूना जन्दी गराब होने वाले इन उत्पादना में सम्मिलित हैं । पर्याप्त वर्षा, गहरी-उपजाऊ लोयम मिट्टी, ऊँचे तापक्रम, घाताघात की मुक्ति गपत केन्द्रों की निरन्तरता घन बाजारों माग की निरन्तरता आदि तथ्यों ने गहरी कृषि के इस स्वरूप को प्रोत्साहित किया है । इनमें प्राचीन जनगणना सम्मिलित है । इन पट्टी में भी स्थानीय विविधता के स्थान होते हैं । दुग्ध व्यवसाय सर्वाधिक गपत रूप में प्लाटा की सीमावर्ती पट्टी में है । यहाँ घाटना पर्याप्त है घन गपत प्राप्त होती है । पत्त तथा अन्य बागाती उपज पराना के डेन्टा क्षेत्र में केंद्रित है जहाँ की प्राथमिक उपजाऊ मिट्टी में न केवल वृक्षांश पर लगने वाले पत्त तथा बरन् जमीन पर होने वाले (जैसे तरबूज, गरबूजा आदि) पत्त भी बहुतायत से होते हैं । मन्त्रियों में गन्त क्षेत्र प्रारंभ मनी नगरों के पास है । घाताघात से नगरों के गपत केन्द्रों से जुड़े हैं । गन्त भू-क्षेत्र का आकार नगरों के आकार या द्वारे शब्दों में माग के आधार पर निर्भर करता है ।

बागाती कृषि एवं दुग्ध व्यवसाय में सम्मिलित क्षेत्र का विकास प्रथम विद्व युद्ध के बाद ही हुआ है । 1914 में पहले भर्जेटाश्ना पम्पा के लिए विशेष पर विभक्त था । घाताघात देशों में निर्मित मकान तथा पनीर मूनस आइरम के बाजारों में विक्रय में । बाद में जब अन्तर्राष्ट्रीय व्यापार में कटौती हुई (सरकारों की नीतियों के फलस्वरूप) या भर्जेटाश्ना में के गाठ पदार्थ पतले । गहरी कृषि में सम्मिलित इस क्षेत्र में प्राचीन जनगणना का जन-घनत्व घाट पम्पा में सर्वाधिक है । नगरों की सीमावर्ती पट्टी में पत्त 125 मनुष्य प्रति वर्गमील से बही अधिक है । इस क्षेत्र में वर्षों के मनी शरीरों में मक्की तथा पत्त उत्पादन का मिलनित धारू रहता है क्योंकि मन्त्रियों टर्नी तथा बड़े मुगलने है ।

## अर्जेन्टाइना : पैटेगोनिया

रायो कोलोरेटो नदी के दक्षिण में लगभग 1000 मील की लम्बाई में ट्राडेल् प्यूगो तक फैला हुआ पैटेगोनिया का शुष्क प्रदेश विद्यमान है। यह सभाग गर्म आर्द्र पम्पा प्रदेश के विपरीत ठंडा और शुष्क है। तीव्र ठंडी हवाएँ और भी यहाँ के वानावरण को कठोर बना देती हैं। देश के कुल भू-क्षेत्र का लगभग एक चौथाई भाग पैटेगोनिया में है परन्तु जनसंख्या 1 प्रतिशत में भी कम होगी। पैटेगोनिया प्रायः निर्जन जैसा प्रदेश है। केवल यत्र-तत्र भेड़ पालन उद्योग में सलग्न समुदाय दिखाई पड़ते हैं अन्यथा शेष भाग अवासित या अत्यन्त अल्प वसित है। यहाँ का औसत घनत्व 1 मनुष्य प्रति वर्ग मील से भी कम बैठता है।

### धरातलीय स्वरूप :

साधारणतः पैटेगोनिया का स्वरूप एक पठार जैसा है। धरातल प्रायः समतल सा लगता है लेकिन समुद्र तल से ऊँचाइयों में भिन्नता है। यथा चुबुत नदी के उत्तर एवं उत्तर-पूर्व में ऊँचाई समुद्र तल से 5000 फीट में अधिक है। अधिकतर भाग 2000 फीट ऊँचे है। आम ताल पश्चिम से पूर्व की ओर है। वस्तुतः पठारी सिलसिला पश्चिम में एण्डीज से प्रारम्भ होकर पूर्व में अटलांटिक तट तक चला गया है। अटलांटिक तट पर बर्फ जगह सीधा दीवाली स्वरूप लिए हैं। इन 'विलपस' की ऊँचाई उत्तर में 200 फीट से लेकर कोमोडोरो रिवाडाविया में 1800 फीट तक है। कहीं-कहीं एक पतली तटवर्ती पट्टी भी है। अधिकांश धरातल का स्वरूप एक पतली प्लेन्ड पठार जैसा है। दक्षिणी भाग में तट ज्यादा कटा फटा है। नदियों के चौड़े मुहानों के रूप में समुद्र भीतर तक घुसा है। ऐसे ही दो मुहानों पर साता क्रुज तथा प्यूरिफो-नॉल्लिगोज विद्यमान हैं।

तटवर्ती पट्टी के पीछे पैटेगोनियन उच्च प्रदेश विद्यमान है जिनमें दो स्वरूप ज्यादा स्पष्ट हैं। प्रथम, चौरस सतह वाले पठार जो क्रमशः पश्चिम की ओर ऊँचे होते जाते हैं और इस प्रकार पश्चिम की ओर बढ़ती हुई सीडियों का दृश्य प्रस्तुत करते हैं। पूर्व में ये 2000 में लेकर उत्तर-पश्चिम में ये 5000 फीट तक ऊँचे हो जाते हैं। ये समतल पठारी भाग (टैबुल लैंड) क्षेत्रीय क्रम में विछी हुई पतदार चट्टानों के बने हैं। द्वितीय स्वरूप उन पहाड़ियों द्वारा प्रस्तुत है जो पठारी भागों के ऊपर फैली हैं तथा कठोर रवेदार चट्टानों की बनी हैं।

पैटेगोनिया के शुष्क पठारी भाग में अनेक गहरी घाटियाँ (केनयान्स) पूर्व-पश्चिम में फैली हुई हैं। इनमें से बर्फ पूरे वर्ष भर शुष्क रहती हैं। कुछ में थोड़े दिनों के लिए आंशिक रूप में जल रहता है। इन घाटियों के ढाल बहुत तीव्र हैं। शुष्क घाटियाँ भी बर्फ थोड़े जान पर जल उपलब्ध होता है। वस्तुतः इन्हीं घाटियों में इस सभाग का

अधिकतर पशु (भेड़) चारण होता है। सदियों से इन घाटियों में होकर विभिन्न समुदाय रेगिम्नान को पार करते रहे हैं इन प्रकार के गहरी घाटियाँ मुरझित मार्ग प्रस्तुत करती हैं। घाटियों में बाहर यानी ऊँचे समतल पठारों या पहाड़ियों पर भेड़ पालन के सीमित अवसर हैं। सदियों में यहाँ हिम-बर्फा होती है जो धीरे-धीरे पिघल कर अल्पजी पाम प्रस्तुत करती है। परन्तु माया में यह पाम केवल दलती ही होती है कि बसता पशु में भेड़ों का चरगाया जा सके। गर्मियों में घरातन नगा और तपता हृषा रहता है। पठार का अत घुर पश्चिम में यहाँ होता है जहाँ कि एण्डीज की श्रेणियाँ उत्तर दक्षिण पंक्ति हुई स्थित हैं। वही-वही एण्डीज की श्रृंखलाओं तथा पठार के बीच में एक गंभीर पमाव-श्रृंखला भी है जिसे 'पूर एण्डीज घनाव' (श्री-एण्डियन डिप्रीशन) के नाम से जाना जाता है।

मरुचन की दृष्टि में, पम्पा प्रदेश के समान ही यह समान भी प्राचीन खेदार आधारभूत चट्टानों के ऊपर स्थित है।<sup>14</sup> इसीलिए कभी-कभी इसे पेटगोनियन शील्ड के नाम से भी पुकारा जाता है। यत्र-तत्र ये प्राचीन चट्टानें घरातन पर स्पष्ट रूप में उपलब्ध आई हैं जैसे नैट्टाल हूपी भील के पूर्व में स्थित एनेकोस घाटे में। अदिकाय भागों में ये चट्टानें लम्बे भूगर्भिक समयों में हुए महादीपी जमाओं में दूरी हुई हैं। भीतरी भागों में बनुमा पत्थर के शैलजवर्तों जमाव तथा लट के पाम चिरनी मिट्टी एक मात्र जैमी अनेशा-श्रुत नवीन चट्टानों के जमाव में ज्यादातर भाग घेरा हुआ है। एण्डीज पर्वतों के उदघात के समय पेटगोनियन शील्ड पर भी दबाव पडा जिससे पत्रम्बन्धन इतने बड़े दगर घाटियाँ बन गईं। बहुत गा भाग माया प्रवाह के द्वारा भी प्रभावित हुआ। माया की पर्वतों के कारण घरातन पर अनेक जगह संमान्दिक चट्टानें मिलती हैं। दक्षिण में चिरी की सीमा के पाम कई जवानामुस भी हैं। प्रदेश की पश्चिमी सीमा के गहारे-गहारे विस्तृत हिम-मिडल एण्डीज एक दूसरे ही प्रकार का घरातनीय स्वरूप प्रस्तुत करते हैं यहाँ हिमातोहत भू-माहृणियाँ तथा हिम-बाँध में बनी झीलें विविध प्रकार का दृश्य प्रस्तुत करते हैं।

### जलवायु .

पेटगोनिया का विस्तार 35° में लेकर 55° दक्षिणी अक्षांश तक है। यहाँ गर्मियों गर्म तथा जाडों में तापक्रम बारी ठंडे होते हैं। तापक्रम का यह अदिक स्वरूप या तापक्रम का अदिक होना केवल अक्षांसीय स्थिति के कारण ही नहीं बल्कि एण्डीज श्रृंखला के कारण समुद्री समतली प्रभाव में अवरुध होत के पत्रम्बन्धन भी है। यह जलवायु में महादीपीय तापों का समावेश हो गया है। तापक्रम प्रायः अक्षांश तथा समुद्र में दूरी बढ़त के साथ-साथ बढ़ते जात है परन्तु दक्षिणी अमेरिका की घाटियों के कारण स्थिति दूसरी है यहाँ अक्षांसीय बृद्धि के साथ-साथ समुद्री प्रभाव बढ़ता जाता है। यह अर्जेंटीना में अदिकाय अक्षांतर उत्तर-पश्चिम के भाग में पाया जाता है। दक्षिणी भाग में घाटियों अक्षांश कम रहती हैं। यहाँ नैदा पर बने पामो-पामो का जलवायु का तापक्रम अनेक 75 फी. फा है।

पैटगोनिया के अधिवास भागों में बहुत कम वर्षा होती है। मातानुज का वार्षिक औसत ५३ इंच तथा मोलोनिया सारमिएंटो का औसत 49 इंच है। ज्यादातर वर्षा जाड़े के चक्रवातों द्वारा होती है। शुष्कता के लिए न केवल एण्डीज पर्वतीय दीवाल वरन् वे ठंडी वायु राशिर्षा भी बहुत किसी सीमा तक उत्तरदायी है जो पैटगोनिया में दक्षिण से प्रवेश करती है। प्रायः रेगिस्तानी भाग महाद्वीपों के पश्चिम में मिलते हैं पैटगोनिया एक मात्र उदाहरण है जो महाद्वीप के पूर्व में मध्य अक्षांशों में स्थित है।

### बसाव :

पैटगोनिया में यूरोपियाई बस्तियाँ बहुत बाद में बिनसित हुईं हैं 19वीं शताब्दी से पूर्व बारमेन-डी-पैटगोन्स (बिएदमा नगर के सामने रायो नैम्स पर स्थित) एक मात्र यूरोपियन बस्ती थी। क्योंकि इस क्षेत्र में तमब उपनब्ध या यूरोपियन लोग यहाँ में तमब व्यूनस आधारस को भेजा करते थे। भीनरी भागों में प्यूल्चे तथा टैह्यूएलचे जैसी चुक्वाड जनजातियाँ निवास करती थीं जिनका उदरपूर्ति का प्रथा साधन मुग्रानासो जैसे जानवरों का शिकार था। यूरोपियन लोगों से घोड़ों तथा अग्न्याश्रुओं का प्रयोग सीख कर इनकी प्रहार क्षमता और भी ज्यादा बढ़ गई। इन लोगों को एक सैनिक अभियान (1879-1883) के द्वारा समाप्त करने ही पैटगोनिया में बस्तियाँ बसाना सम्भव हो सका।

चूँकि अब आदिवासी जनजातियों का डर समाप्त हो चुका था अतः लोग भीतर की ओर भी बढ़ने लगे। इस समय यहाँ बसाने वालों में प्रमुखतः वेल्स, स्कॉटिश, तथा इतालियन समुदाय के लोग थे। ये तीन भागों से पैटगोनिया में घुसे।<sup>15</sup> एक समुदाय आर्जेन्टिना प्रदेश से बाह्या ग्लाबा से होकर दक्षिण की तरफ तट के सहारे-सहारे बढ़ा और 1890 तक प्यूरियो ईसीडो तक पहुँचा। दूसरी शाखा चिली के अदरगाह पुटा एरियास से उत्तर की ओर बढ़ी। इसी अदरगाह से होकर 1878 में इस क्षेत्र में भेड़ें लायी गयीं जिन्हें पूर्व-एण्डीज बसाव पट्टी में पालना प्रारम्भ किया गया पुटा-एरियास से कुछ लोग पूर्व में टेरा डेल फ्यूगा की तरफ भी बढ़े और बसवी शाली के प्रारम्भ में ये लोग सातानुज के पास पहली शाखा से मिले। तीसरी शाखा उत्तर में नैट्टुएल हुएपी भील के पास से होकर पूर्व-एण्डीज बसाव पट्टी में होकर दक्षिण की तरफ बढ़ी। 1907 में मोमोडोरी रिवाडा किया के निक्ट तेल प्राप्ति के फलस्वरूप भी कुछ यूरोपियन लोग आकर्षित हुए।

### पशु (भेड़) चारण

पैटगोनिया का मुख्य आर्थिक आधार और जीवनपावन का प्रधान साधन भेड़ पालन ही है। शुष्क-शाब्दशुष्क जलवायु, पठारी भाग, भास क्षेत्र एवं परम्परागत कुशलता प्राप्त ब्रिटन से आए हुए प्रवासी आदि इस व्यवसाय के इस अभाग में विकास के प्रधान सहयोगी तत्व हैं। यह भी सत्य है कि अन्य आर्थिक उद्यम जैसे कृषि आदि यहाँ सम्भव नहीं है।



अतः भेड पाला ही यहाँ की विचरी जनमन्दा की रोटी रोजी का आधार है। बहुत बड़े-बड़े फार्म (हजारों वा मील में फैले) हैं जिनमें प्राकृतिक घास पर भेडें पानी जाती हैं। इन फार्मों का एक केन्द्रीय स्थान या मुख्य कार्यालय होता है जो प्रायः घाटिया में उस स्थान पर बनाया जाता है जहाँ पानी का कुछ महारा हो। कभी-कभी केन्द्रीय स्थान के पास मिचाई करके घोटों के लिए चरागाह विकसित किए जाते हैं। इन भेड फार्म पर बहुत कम व्यक्ति मलग्न होते हैं यथा, 10,000 वा मील में फैले एक फार्म पर 100 व्यक्तियों में ज्यादा नहीं होते।

उन इन भाग की प्रमुख और एक मात्र उपज है जा फार्म के मुख्य कार्यालयों न टुकों, फिर रेलों में भरकर अटलांटिक तटीय बंदरगाहों का वे जायी जाती है। उन बटाई के दिनों में इस क्षेत्र के रेलवे मार्ग या बंदरगाह व्यस्त होते हैं बाकी के दिनों पानी गहने है बहुत सी उन स्टीमरों में भरकर ब्रूनम आयरन को भेजी जाती है। पशुओं में भेड ही चराई जाती है। बड़े टीरो का प्रचलन कम है। यहाँ तक कि पुटा एरिनास और टरा डेल पयूमो क्षेत्र में जहाँ कि स्टैपी दगाएँ और कुछ घास पैदा होती भी है वहाँ भी भेड का ही प्राधान्य है। केवल पूर्व-एण्डीज घनाव के उत्तरी हिस्से में ग्यूवैन तथा डिडी-मोड-टी-मौकट्टो के बीच में बड़े टीरो का प्रचलन है।

### नदी-मरदान .

पेंटेगोनिया में नगण्य मात्रा में पत्तली इपि होती है और वह नदियों की घाटियों, जो पठारी तल से 200-300 फीट नीचे होने के कारण ठंडी हवावा में मुक्त रहती हैं, में निक्षिप्त है। सादा क्रुज घाटी की तली में मिचाई करके अलतारा घास पैदा की जाती है। रायो नैशो नदी बेसिन में योजना बद्ध कार्य हुआ है। अजेंटादनी सरकार एवं रेलवे कम्पनी ने मिलकर इन नदी की घाटी में बाँध तथा नहरें बनाकर लगभग 1,48,000 एकड़ में मिचाई की व्यवस्था करके पानी इपि के लिए उपयुक्त परिस्थितियाँ बनाई हैं। यहाँ अन्धकार के अतिविक्त पत्तों (नागपानी) तथा झरुंगों के बाध मारा पर है। रायो नैशो घाटी 1932 में देश का प्रधान नागपानी उत्पादन क्षेत्र है। रायो बाजारों तथा मिचनी चुबुत घाटी में भी मिचाई करके पत्तली इपि (मुग्न अलतारा घास) की जाती है।

## न्यूजीलैण्ड

न्यूजीलैण्ड दक्षिणी गोलार्ध में स्थित है। आस्ट्रेलिया महाद्वीप के दक्षिण-पूर्व में लगभग 1000 मील की दूरी पर स्थित इन द्वीप समूह का अधोलोम विस्तार 34° 5' से लेकर 47° दक्षिणी अक्षांश एवं देशांतर विस्तार 166° से लेकर 178° 5' पूर्वी देशांतर तक है। बैनिगटन नगर उत्तरी द्वीप में स्थित साउथीस के टोप विद्युत स्थल है। द्वीप समूह लाभदायक चापाकार लिए हुए है। उत्तर में दक्षिण तक विस्तार लगभग 1600 कि० मी० है। मुख्य द्वीपों, यानी उत्तरी, दक्षिण एवं स्टैवार्ट द्वीप का सम्मिलित क्षेत्रफल 103,000 वर्ग मील है। इस प्रकार क्षेत्रफल की दृष्टि में न्यूजीलैण्ड लगभग इतनी के बराबर है। तीनों मुख्य द्वीप जब इनका मध्यों द्वारा घुसकू लिए हुए है। यथा, उत्तरी तथा दक्षिणी द्वीप को कुछ एवं दक्षिणी तथा स्टैवार्ट द्वीप को फॉक्सिफास जब इनका मध्य घुसकू करता है। छद्म द्वीप समूह को भी प्रायः मुख्य द्वीपों के अन्तर्गत ही गणित कर लिया जाता है।

मुख्य द्वीपों के प्रतिरिक्त न्यूजीलैण्ड के परिवार में प्रगत महाद्वार के लगभग 20 द्वीप समूह भी हैं। इनमें से अधिकांश बहुत छोटे हैं। दक्षिणी-दक्षिणी प्रगत महाद्वार में स्थित कुछ, जिन्हे तथा टोकेनापो आदि द्वीपों के प्रगतन के लिए भी न्यूजीलैण्ड ही उत्तरवर्ती है। प्यंटी की गार्डी से लगभग 620 मील दूर उत्तर-पूर्व में स्थित चम्पेन द्वीप समूह तथा स्टैवार्ट के दक्षिण में 370 मील की दूरी पर स्थित कम्पेन द्वीप भी न्यूजीलैण्ड के परिवार में है। न्यूजीलैण्ड में दक्षिण में लगभग 1500 मील की दूरी पर स्थित एडवर्ड महाद्वीप में 160° पूर्वी देशांतर से लेकर 150° दक्षिणी देशांतर तक फैली 'रॉस द्विप' भी 1933 में न्यूजीलैण्ड के परिवार में है। पार आन्त 1965 में सोनहू कुछ द्वीप स्वायत्त-शासी हो गए हैं।<sup>1</sup>

1946-61 की अवधि में सर्वोपरी द्वीप भी न्यूजीलैण्ड के परिवार में था। एक प्रत्यक्षी 1961 को यह स्वतंत्र हो गया है। सर्वोप में न्यूजीलैण्ड के मुख्य एवं परिवर्तन द्वीप समूहों का क्षेत्रीय विस्तार निम्न प्रकार है।

(घ) न्यूजीलैण्ड	क्षेत्रफल वर्ग मील में
उत्तरी द्वीप	44,281
दक्षिणी द्वीप	58,093
स्टैवार्ट द्वीप	670

	क्षेत्रफल वर्गमीलों में
छदाम द्वीप समूह	320
लघु द्वीप	
आवासिन	
वरमाहेंक द्वीप समूह	13
कम्पबैल द्वीप समूह	44
आवासरटि या निर्जन	
स्नारंस, स्लोण्डर, वाउण्टी आदि	263
	योग 103,736
(ब) उपनिवेश	
टोकेआमो द्वीप समूह	4
नियु	100
(स) डिपेंडेंसी	अनुमानित 160,000

न्यूजीलैंड की खोज 1642 में डच अन्वेषक अबेल टस्मान ने की। जब प्रथम यूरोपियन के रूप में टस्मान यहाँ आया तो इन द्वीपों के तटवर्ती भागों में पोलिनेशियन समुदाय से सम्बन्धित माओरी लोग निवास कर रहे थे। काफी दिनों बाद 1769 में रॉयल नेवी के कप्तान जेम्स कुक ने इन द्वीपों की यात्रा की। अपनी यात्रा के दौरान कप्तान ने दोनो बड़े द्वीपों के मानचित्र भी तैयार किए तथा दोनो द्वीपों के मध्य में स्थित उस जल डमरू मध्य को खोज निकाला जिसका बाद में कप्तान के नाम पर नामकरण सत्कार हुआ। अगली शताब्दी के प्रारम्भ में कई नाविक तथा मत्स्य व्यवसायी इन द्वीपों की तरफ गए। 1884 में यहाँ के माओरी लोगों में ईसाई मिशनरियों का कार्य प्रारम्भ हो गया जबकि ब्रिटेन से चैंरेड से मुग्नल मार्सेडेन यहाँ आए। 1840 में ब्रिटिश सरकार ने कप्तान विलियम हाम्स को माओरी लोगों से समझौता कर इन द्वीपों को ब्रिटिश साम्राज्य में पूर्ण-रूपेण विलय करने भेजा। फलतः प्रसिद्ध वेटागी की संधि हुई।<sup>1</sup> न्यूजीलैंड के इन द्वीपों को ब्रिटिश साम्राज्य के उपनिवेश का दर्जा मिला। माओरी लोगों को ब्रिटिश नागरिकता प्रदान की गई। हाँ, इस संधि में यह अवश्य तय किया गया कि माओरी लोगों से उनकी परम्परागत धौर पैतृक भूमि नहीं छीनी जाएगी। इसी वर्ष राजधानी वेलिंगटन की नींव डाली गई।

संधि के तुरन्त बाद से ही बड़े पैमाने पर यहाँ यूरोपियन मुख्यतः ब्रिटिशों का आना प्रारम्भ हो गया। हजारों की संख्या में वेल्स, स्कॉटिश तथा आयरिश लोग भी आए। 1852 में ब्रिटेन ने न्यूजीलैंड में स्थानीय स्वायत्त-सरकार बनाने की आज्ञा दी। देश के



किया। सोने की समाप्ति पर टिम्बर आकर्षण बिन्दु बना रहा। धीरे-धीरे लोगो ने स्थायी आर्थिक उद्योग के रूप में कृषि तथा दुग्ध व्यवसाय को विकसित किया। 1876 में प्रांतीय सरकारों को समाप्त कर केन्द्रीय सरकार की स्थापना हुई। 1907 में न्यूजीलैंड को 'डोमिनियन स्टेटस' प्रदान किया गया और 1931 में पूर्णतः प्रभुत्व सम्पन्न राज्य घोषित कर दिया गया। तमाम स्वतंत्र हुए ब्रिटिश उपनिवेशों की तरह न्यूजीलैंड भी 'राष्ट्र मण्डल' का सदस्य है।

प्रशासन की दृष्टि से न्यूजीलैंड को 12 जिलों में विभाजित किया गया है। ये हैं— उत्तरी द्वीप में—उत्तरी ओकलैंड, दक्षिणी ओकलैंड, जिंस्वोन, तारानाकी, हॉक की खाड़ी, वेलिंगटन, दक्षिणी द्वीप में—नेल्सन, मार्त वगं, वैंस्टर्लैण्डस, कैंप्टरवरी, ओटेगो तथा साउथलैंडस।

### भूगर्भिक संरचना एवं धरातलीय स्वरूप

न्यूजीलैंड के द्वीप वस्तुतः उस "अस्थायी परि प्रशात महासागरीय गतिशील पेट्री" के हिस्से हैं जिसका विस्तार प्रशात महासागर के पश्चिमी सीमावर्ती भाग में पूर्वी द्वीप समूह, तिब्बत, जापान, क्यूराल तथा सलातिन को शामिल करते हुए बेरिंग जल डमरू मध्य तक है। यह एक ऐसा क्षेत्र है जहाँ लम्बे भूगर्भिक समय से अस्थायित्व के कारण भूकम्प तथा ज्वालामुखी निरंतर होने रहते हैं। इन्हीं के साथ-साथ तोड़-फोड़ की क्रिया भी अचिरत रूप से होती रही है। भूगर्भिक हलचलों तथा आवरण क्षय की क्रियाओं के परिणाम-स्वरूप पतदार चट्टानों का निर्माण हुआ जो न्यूजीलैंड के धरातल का गगनगम तीन चौथाई भाग घेरे हुए है। इन चट्टानों में बलुआ पत्थर 'मडस्टोन' 'ग्रेवाल' तथा 'क्वैन्सोमरेटस' की प्रधानता है। कई चट्टानों में बिदोपकर जिनमें चूने के अणु ज्यादा हैं, समुद्री जानवरों के अवशेष भी पाए जाते हैं। मुलायम होने के कारण ये पतदार चट्टानें निरंतर भिचव, मोड़ एवं तोड़-फोड़ का शिकार रही हैं।

न्यूजीलैंड की चट्टानों में कैम्ब्रियन युग से लेकर अब तक की प्रायः सभी भूगर्भिक हलचलों के प्रमाण मिलते हैं। यहां न केवल पतदार एवं आग्नेय चट्टानों के रूपान्तरित चट्टानों की विभिन्न युगों का प्रतिनिधित्व करती हैं। आग्नेय चट्टानों में ग्रेनाइट, टायोराइट, ग्रेबो तथा सरपेंटाइना आदि एवं रूपान्तरित चट्टानों में शीस्त, नीस्त तथा मगमरमर का बाहुल्य है। अधिकांश आग्नेय एवं रूपान्तरित चट्टानों के करोड़ों वर्ष पुरानी हैं। उनका निर्माण भी सम्भवतः हजारों फीट की गहराइयों में हुआ होगा परन्तु वर्तमान में उनमें से अनेक धरातल पर दृश्य हैं जो इस बात का प्रतीक हैं कि उनके ऊपर की पर्तों को विविध क्षयकारी शक्तियों ने काट-काट कर अलग कर दिया है। भूगर्भवेत्ताओं का अनुमान है कि जब लम्बी और गहरी भूस्तरणियों का आविर्भाव हुआ, उनमें विज्ञान परिमाण में गहराई तक तलछट का जमाव हुआ एक पतल निर्माणकारी घटनाओं के फलस्वरूप जब दोनों ओर से अत्यधिक दबाव पड़ा तो निचले भागों में स्थित चट्टानों के गुण एवं स्वरूप में परिवर्तन होने में इन रूपान्तरित चट्टानों का आविर्भाव हुआ।

न्यूजीलैंड की सर्वाधिक प्राचीन चट्टानें नेल्सन, बैम्बर्टन तथा पयोंटैलैंड में पाई जाती हैं। इनके बारे में अनुमान है कि ये सभ्यत पूर्व पुरातत्त्व यानी धातु के लक्षण 600 मिलियन वर्ष पूर्व निर्मित हुई थी। इन चट्टानों में मोटी पतदार चट्टानों का बाहुल्य है। इसमें अनुमान होता है कि उस समय इन मन्दाग में भ्रवश्य ही काई बटा भू-गण्ड रहा होगा जिसमें बट-बट कर ये तलछट जमा हुई। उस भू-गण्ड के धारण-विस्तार के बारे में किसी भी प्रकार का अनुमान करना सम्भव नहीं है। बाद के समय, धर्मोत्तरार्द्ध पॅरियोडोस तथा मॅसोजोस, का भूगर्भिक इतिहास अपेक्षाकृत ज्यादा स्पष्ट है जबकि कार्बोनीफेरस युग से लेकर प्रारम्भिक क्रेटसियस युग तक न्यूजीलैंड प्रदेश का अधिकांश भाग विस्तृत भू-मननियों के गर्भ में था। प्रारम्भ में इन भू-मननियों में लावा व धातु ज्वालामुखी मिश्रित पदार्थों का जमाव हुआ परन्तु बाद में, इन सम्प्राप्त पदार्थों की अपेक्षा रही। इन पदार्थों में रेता, कीचट का बाहुल्य था जो दबाव के पत्रम्बन्ध बानावर में बनुभा पत्थर तथा धार्मोनाइट (गहरे रंग का बठोर कीचट-पत्थर) आदि चट्टानों के रूप में परिवर्तित हुए। भूगर्भियों का अनुमान है कि ये तलछट वर्तमान न्यूजीलैंड के पश्चिम में स्थित (तत्कालीन) किसी भूगण्ड में प्राप्त हुए होंगे।

प्रारम्भिक क्रेटसियस युग में न्यूजीलैंड के भूगर्भिक इतिहास की एक महत्वपूर्ण पत्र निर्माणकारी घटना घटित हुई जिसके पत्रम्बन्ध पूर्वो न्यूजीलैंड को छोड़कर (जहाँ कि क्रेटसियस युग में भी तलछटों का जमाव भूतनियों में धातु रहा) धातु सभी भागों की तलछट में मात्र त्रिशा हुई और शृंगलावट रूप में उच्च भाग समुद्र के गर्भ में प्रकट हुए। इन घटना में भूतनित म जमा किए गए पदार्थों पर जो निरंतर क्षणिकानी दबाव पडा उससे पत्रम्बन्ध बहुत भी परिवर्तित चट्टानें बनीं। आटो, पॅर्योड तथा माउं बॉ के पत्रतत्त्व पर जो परिवर्तित चट्टानें उपरोक्त रूप में दिगर्त देती हैं, उनी समय से सम्बन्धित हैं। इनमें से अधिकांश परिवर्तित चट्टानें क्षीण तथा नीम्न प्रकार की हैं।

क्रेटसियस युग में निर्मित उच्च प्रदेशों पर दीर्घ ही धातुरारी क्षणिकानी धातुर प्रारम्भ हुआ। इन्होंने पत्रों के उच्च भागों का बट-बटा-जमा कर तलछटों निरंतर मँगो का निमाण किया। बट एक दिन नीचे पत्रतीय भागों को बर्त बार समुद्र व उदरस्थ धातु के सत्रनीय मातृगों को जमा किया। उत्तरी धातुलैंड प्रमाण उदरार्द्ध पॅरियोड युग में सम्भव समुद्र व पत्रतत्त्व ही था। मध्य में, मँगोनादर युग (क्रमण पॅरियोड, युर्गो, ए एर ट्रिगियर-135 में 225 मिलियन वर्ष पूर्व) के धातु तक न्यूजीलैंड के पत्रतीय उच्च प्रदेशों का बँवत रूप ही स्पष्ट पत्र के रूप में रह गया था। यह भी बहुत नीचा था इन धातु पत्र जमाव की गति बहुत धीमी रही। कुछ निरंतर, धातुरीय भाग में धातुरीय को दनी जो धातु इधारी युग में समुद्राधीन हुए। समुद्र के धातुर मँगो पर धातुरीय के पत्रों पर समुद्री जमावों की पत्रों पत्रों, दबाव पत्र और इन प्रकार हुए भाग की बाना-बानों का धातुराव हुआ।

धातुरीय धातुरीय युग तक न्यूजीलैंड का अधिकांश भाग समुद्र द्वारा ढँकिया गया था। निरंतर भूगर्भिक हलचल, के कारण कुछ भाग समुद्र में से क्षीण व प्रकट

में उठ आए। वॉनोजोडक समय के प्लीस्टोसीन एव प्लीस्टोसीन युगों में दक्षिणी आरटस शृंखला का उदयान हुआ। वस्तुतः यह पर्वत निर्माणकारी घटना, जो बहुत देर से घटी, न्यूजीलैंड के भूगर्भिक इतिहास की सबसे महत्वपूर्ण और प्रभावकारी घटना थी जिसके फल-स्वरूप वर्तमान कार्बोन पर्वत शृंखलाओं का उदय हुआ दूसरे शब्दों में इस द्वीपीय देश को अपना वर्तमान आकार मिला। क्वार्टरनरी युग में सम्बन्धित इन पर्वतीय भागों की ऊँचाई पर्याप्त थी। पर्वत उन्नत के तुरन्त बाद हिमानियों ने अपना कार्यरम्भ किया। प्लीस्टोसीन हिम युग में दक्षिणी आरटस में हिमानियों अनेक नीलो, घाटियों व अन्य हिम-आकृतियों को जन्म दिया। पश्चिमी तटवर्ती पट्टी में शृंखलाबद्ध पयोडेंस का उदय हुआ। होनोसीन तथा प्लीस्टोसीन (वर्तमान से लेकर पिछले 3 मिलियन वर्ष पूर्व तक) युगों के मध्य में न्यूजीलैंड के द्वीपों में ज्वालामुखी क्रिया भी हुई। इसका प्रधान क्रिया क्षेत्र उत्तरी द्वीप रहा जहाँ द्वीप के मध्य भाग (टांगारिरो नेशनल पार्क तथा प्लैटी की खाड़ी के मध्य स्थित) में अनेक ज्वालामुखी पर्वत पोटों के समान खड़े हैं। यह बहुत ही उबड़-खाबड़ प्रदेश है जहाँ लावा ने भी अनेक भू-आकारों को जन्म दिया है। वहीं-वहीं घातल पर लावा जमाव से बनी चट्टानें भी मिलती हैं।

सबसे ज्यादा नई रचनाएँ तटवर्ती मैदानों के रूप में हैं जिनका निर्माण उस मात्र से हुआ है जो नदी तथा हिमानियों ने पिछले वर्षों (प्लीस्टोसीन युग के बाद) में जमा किया समुद्र ने भी इनके उदय एव वर्तमान स्वरूप के निर्धारण में महयोग किया इस प्रकार के मैदानी भागों के उदाहरण प्रमुखतः बैलिगटन (उत्तरी द्वीप) तथा वैंटग्वरी (द० द्वीप) के मैदान हैं।

### भूकम्प :

परि-प्रशांत महासागरीय पट्टी के अन्तर्गत द्वीपों की तरह न्यूजीलैंड में भी भूकम्प आते रहते हैं। यद्यपि उनकी निरन्तरता उतनी नहीं है जितनी कि जापान में। भूकम्पों की प्रकृति एव भूकम्प-भूतों की गहराई की दृष्टि से न्यूजीलैंड में महामुम विग गए भूकम्प कैलीफोर्निया के भूकम्पों से बहुत मिलते-जुलते हैं। न्यूजीलैंड में भूकम्प प्रभाव के दो प्रधान क्षेत्र हैं। प्रथम, 36°5' से लेकर 43°5' उत्तरी अक्षांश तक जिसमें ओकलैंड को छोड़ समस्त उत्तरी द्वीप तथा दक्षिणी द्वीप का उत्तरी भाग (नेल्सन-भार्नबर्ग) शामिल किए जा सकते हैं। दूसरा क्षेत्र 169°5' पूर्वी देशांतर के पश्चिम में जिसमें साउथलैंड, पश्चिमी झोंटो एव दक्षिणी वैंटग्वरी के भूकम्प प्रभावित भागों को शामिल किया जा सकता है।<sup>3</sup>

बैलिगटन में स्थित भूकम्प अध्ययन केंद्र द्वारा रिकार्ड किए गए आँकड़ों से इस समाग के भूकम्पों के बारे में महत्वपूर्ण तथ्य प्रकाश में आए हैं। पहले ऐसा विश्वास किया जाता था कि भूकम्प ज्वालामुखी क्रिया से उत्पन्न होते हैं। नयी खोजों से ज्ञात हुआ कि इनका

प्रधान कारण भूगर्भिक समतुलन एवं हलचलें हैं। निस्संदेह ज्वालामुखी क्रियाओं से भूकम्प घाते हैं परंतु वे बहुत ही हल्की किन्हीं के होते हैं। न्यूजीलैंड में इन प्रकार के भूकम्पों का घोर रूपापेक्ष पर्वत से लेकर ग्लाइड द्वीप तक है। भूगर्भिक हलचलों में जो भूकम्प घाते हैं वे कई बार बहुत भयानक होते हैं। न्यूजीलैंड का 1855 का वह भूकम्प, जिसमें बेरायाना दरार का निर्माण हुआ, इसी प्रकार का था। न्यूजीलैंड समुद्र के भूकम्प घाते भूकम्प-मूलों की गहराई की दृष्टि से उल्लेखनीय है। साधारणतया दुनिया के अधिकांश भूकम्प 40 मीटर की गहराई के भूकम्प-मूलों वाले होते हैं। न्यूजीलैंड के भूकम्प भी मध्यम श्रेणी के माने जाते हैं जिनकी गहराई 40 से 190 मीटर तक होती है। परंतु 23 मार्च 1960 को घाते वाला भूकम्प, जो लगभग 4½ मिनट तक रहा, उस भूकम्प-मूल में सम्बन्धित था जो उत्तरी छाराणा की में 370 मीटर की गहराई पर रिवाइंड किया गया। यहाँ यह उल्लेखनीय है कि यह गहराई दुनिया में सबसे गहरे रिवाइंड किए गए भूकम्प-मूल से केवल 80 मीटर कम थी।

**धरातल :**

साधारणतः, न्यूजीलैंड के द्वीपों का स्वरूप पर्वतीय है। तीनों मुख्य द्वीपों का अधिकांश भाग उच्च प्रदेशों द्वारा घेरा हुआ है। केवल एक चौपाई भाग ही ऐसा है जो 650 फीट से नीचा है। द्वीपों के विस्तार स्वरूप एवं दिशा को देख कर एक दम यह विचार उदय होता है कि ये द्वीप बन्धुन महामादरीय तल में पड़े मोड़ों के ऊपर उठे हुए भाग हैं जो एक चौड़ी बूटिका के रूप में हैं। पर्वत शृंगलाओं का क्रम द्वीप विस्तार दिशा वाली दक्षिण पश्चिम से उत्तर पूर्व को पंजा है। इन मोड़दार शृंगलाओं के दोनों ओर टोंगा तथा बरमाइंड नामक दो स्थान हैं। इनमें भविष्यति स्पष्ट है कि मूल रूप से यह पर्वत शृंगला ही थी जिसने घामराम जमाव के पतम्बरूप मैदानों का प्राक्किभाव हुआ। यद्यपि ये मैदान भी बहुत सीमित हैं। पर्वत क्रम की चौड़ाई दक्षिण में सर्वाधिक तथा उत्तर की ओर जमाव कम होती जाती है।

दक्षिणी द्वीप ज्यादा पर्वतीय है। पूर्व में कैंटरबरी के मैदान को छोड़ समस्त भाग पठारी एवं पर्वतीय है। लगभग पूरे द्वीप में दक्षिण-पश्चिम में उत्तर की ओर विस्तार पर्वत क्रम पंजा है जिसे दक्षिणी आष्टम के नाम से जानते हैं। द्वीप के दक्षिणी-पश्चिमी भाग में तो पर्वत समुद्र के ऊपर ठीक सीवान जैसा स्वरूप लिए गये हैं। दक्षिणी द्वीप के उच्च प्रदेशों को भू-पाट्टियों, चट्टान तथा भूगर्भिक इतिहास के आधार पर तीन विभिन्न समुदाय में रखा जा सकता है। प्रथम, पुर दक्षिण भाग जिसमें फ्लोरेंस की परिधि है। रिमानियों ने घनेक भीमों का निर्माण किया है जिनमें टे पानी, मानचुरी तथा मानासाई उल्लेखनीय हैं। यह भाग न्यूजीलैंड का सर्वाधिक घात प्रदेश है। निगरोंटें ग्लाइड में कभी-कभी २६ से 300 इंच से अधिक बर्फा हाते हैं। चट्टानें परिवर्णित नहीं हैं।

फ्लोरेंस के तल में फ्लोरेंस का पठारी भाग है। यहाँ पर्वतार चक्रक व लीम की चट्टानों के अवरोधी पर्वत एक दूसरे से टूटकर एक में विद्यमान हैं। इनके बीच-बीच में

4 Cumberland K. B.—Scientific Pa. Co. Methods p. 114.



तलछट से भरे बेसिन स्थित हैं। ओटेगो का पठार न्यूजीलैंड का सबसे शुष्क भाग है। यत्र-तत्र घास से ढकी पहाड़ियाँ मिलती हैं। बेसिनो के तल भाग त्रिसोप रूप में, उल्लेखनीय है क्योंकि इनमें अत्यधिक शुष्कता के कारण रेगिस्तानों जैसी दशाएँ हैं।<sup>5</sup> दक्षिणी द्वीप के उच्च प्रदेशों के तीसरे 'स्वरूप' के रूप में मेकेंजी बेसिन से लेकर बुव जलडमरू मध्य तक फैले हुए उस विद्याल पर्वत श्रम को लिया जा सकता है जिसे दक्षिणी आल्प्स के नाम से जाना जाता है। इसकी अनेक चोटियाँ सदा हिम मण्डित रहती हैं। दक्षिणी आल्प्स की की मुख्य शृंखला के पश्चिम तथा उत्तर-पश्चिम में विक्टोरिया बूनर, टस्मान एव लॉयल आदि श्रेणियाँ फैली हैं। उत्तर-पूर्व में स्पेन्सर बेकुरा तथा सी-वाड-बैकुरा पर्वत विद्यमान हैं।

दक्षिणी-द्वीप के पर्वतीय 'रीड' के पूर्व में कंटरबरी का छोटा सा मैदान है जो न्यूजी-लैंड के सावानो का स्रोत है। पर्वतीय श्रम ने अपिब विकास को प्रभावित किया है। बहुत समय तक ये पर्वत श्रम पूर्व एव पश्चिम के मध्य मानायात के विकास में बाधक रहे। कंटरबरी एव ओटेगो के पठार में वर्षा की कमी का कारण यही है कि हवाओं की भादंता दक्षिणी-आल्प्स के पश्चिमी ढालों को पार करते-करते समाप्त हो जाती है। चूँकि पूर्व की तरफ ढाल बहुत धीमे हैं, वर्षा सब वितरित है अतः समृद्ध चरनाह है जिनमें भेड़-पालन अच्छी तरह से प्रोत्साहित हुआ है।

उत्तरी द्वीप का पूर्वी तटवर्ती भाग एव मध्यवर्ती भाग पर्वतों द्वारा ढका हुआ है। उच्च प्रदेशों में यहाँ केवल दशमास भू-क्षेत्र को घेरा है शेष में निचले मैदानी भाग है। आँकलैंड प्रायद्वीप तो बहुत निचला एव दलदलीय प्रदेश है। मध्य भाग में स्थित ज्वालामुखियों को छोड़कर सभी पर्वत 6000 फीट से नीचे हैं। वस्तुतः मध्यवर्ती ज्वालामुखी पठारी क्षेत्र उत्तरी द्वीप की दो प्रधान चापाकार रचनाओं के सगम-स्थल, जो कि अस्थायी है, में विद्यमान हैं। ये चापाकार रचनाएँ हैं पूर्व में ताराङ्गा-रूमाहाइन-बेमानावा पर्वत श्रम तथा उत्तर पश्चिम में आँकलैंड प्रायद्वीप।<sup>6</sup> इस पठारी क्षेत्र में यत्र-तत्र लावा कृत जमाव मिलते हैं। टीपो से न्हाट्ट द्वीप (प्लैटी की खाड़ी में) तक फैली विद्याल दरार-घाटी विद्यमान है। इसी दरार की दक्षिणी सीमा पर तीन क्रियाशील ज्वालामुखी—रूआपेहू, टोगारिरो, गीरूहो विलीत हैं।

ज्वालामुखी पठार के उत्तर में, दोनों चापाकार रचनाओं के बीच प्लैटी की खाड़ी को घेरे अनेक निचले घाटी प्रदेश हैं। उत्तर-पश्चिम में सगरा आँकलैंड प्रायद्वीप लगभग 250 मील की लम्बाई में भागे बढ गया है। यह सम्पूर्ण प्राय द्वीप 1000 फीट से गीचा है। परन्तु इसे पूर्ण समतल सभ्रमना भूल होगी। ज्वालामुखी क्रियाओं तच्छ दरारों में मिलकर इसे असमान ऊँचाई तथा छोटी-छोटी पहाड़ियों का प्रदेश बना दिया है। कुछ

5 Ibid

6 Robinson K. W.—Australia, Newzealand and the Southwest Pacific p 18

ऊँची पहाड़ियाँ 3000 फीट तक ऊँची उठ गई हैं। ऊँचे उठे हुए भागों में प्राचीन चट्टानों उषडे रूप में मिलती हैं। घॉकलैंड गिटी के पास स्थित बारोमडल प्राय-द्वीप में ज्वालामुखी कृत प्राचीन बँसाल्टिक चट्टानों परातल पर मुष्पष्ट हैं। घॉकलैंड के दक्षिण में प्राय द्वीपीय स्वरूप समाप्त प्राय हो जाता है क्योंकि यहाँ चौड़ाई बढ़ जाती है। परातलीय स्वरूप में मध्य वेकाटो नदी का बेसिन महत्वपूर्ण है जिसके चारों घोर उच्च प्रदेश हैं। भूगर्भविदों का अनुमान है कि बाँप के जमाव से भरा गया यह बेसिन भाग वस्तु एक घसाव या जिमका निर्माण भूगर्भिन हलचलों द्वारा हुई दरारी क्रिया के फलस्वरूप हुआ।

ज्वालामुखी पठार के पूर्व में द्वीप का समस्त भाग पूर्वी घनरीप से बैनिगटन तक फैली हुई पर्वत श्रेणियों ने घेरा हुआ है। पर्वत श्रेणियों की घाम-दिशा लगभग दक्षिण-पश्चिम से उत्तर-पूर्व है। स्थिति के कारण कभी-कभी यह शृंगला 'पूर्वी पर्वतीय शृंगला' के नाम से जानी जाती है। यहाँ पर्वत उतने शृंगलाबद्ध घोर ऊँचे नहीं हैं जितने दक्षिणी घातप में। ढाल बहुत हुआ है। घत बटोर भागों में बीच-बीच में कई निचले प्रदेश हैं जिनको नदियों (वेयापू, वेपोघा, वेरोमा तथा मोहाका) ने हथियाया हुआ है।

ज्वालामुखी पठार के पश्चिम में स्थित दोष द्वीपीय भाग को तीन भू-घातारों के समूह में रखा जा सकता है। ये हैं—(घ) बटा-पटा भीतरी पठार, जिमकी पठार चट्टानों में भारी वर्षा से हुए बटाव के फलस्वरूप परातल बसा उबड़-नाबड़ हो गया है। (ब) कागानुई, रागीटिबेई तथा मानावानु घादि नदियों के बाँप के उपजाऊ मैदान जिन्हें मम्मिलित रूप में तारानाकी के मैदान के नाम से पुकारा जाता है। तथा (ग) माउट एगमोट का ज्वालामुखी पर्वत।

न्यूजीलैंड के परातल के स्वरूप का अध्ययन यहाँ प्रथम्य मात्रा में स्थित छोटी छोटी भीमों तथा नदियों पर दृष्टिपाल किए बगैर सम्भूय होगा। उत्तरी द्वीप की घदिकर्ण भीमों ज्वालामुखी क्रिया के फलस्वरूप बनी हैं जबकि दक्षिणी द्वीप की भीमों के निर्माण में हिमनदों का बसा भारी हाथ रहा है। दाना ही द्वीपों में भीमों प्राय ऊँचाई पर मिलती हैं। ये यातायात के लिए उपयोगी नहीं हैं पर जब प्रवाह की दृष्टि में इनका महत्व है। धूँकि इन भीमों में होकर नदियाँ प्रवाहित हैं घा एक घोर जहाँ के उदर गया जगभूति रगती है, दूसरी घोर बाइ के समय घतिस्थित पानी को एकत्र कर बाँप का बाव भी मार बगती है। इनका यह स्वरूप यहाँ घोर भी ज्वालामुखी है जहाँ जब रिट्टन एस्टिम मने हुए है। इन दृष्टि में उत्तरी द्वीप की वेकरमोना तथा टोमो एक दक्षिणी द्वीप की कागलिट्ट, पुकाराकी, टेकारो, बनावा, हाविदा तथा बैकेटीपू घादि भीमों उच्चतनीय हैं। उत्तरी द्वीप की भीमों मध्य घबकाम एक पर्वत की दृष्टि में भी उपयोगी हैं। उत्तरी द्वीप की भीमों में टोमो (234 वर्गमील) राटोघा (31 वर्गमील) वेरागला (31 वर्गमील) एक दक्षिण

द्वीप की भीलो में वैंकेटीपू (133 वर्गमील) टे-आनू (133 वर्गमील) वनामा, ऐलेसमेरे, टेवापो, मानापूरी तथा ओहाऊ आदि महत्वपूर्ण हैं।

न्यूजीलैंड की अधिकांश नदियाँ छोटी, तीव्रगामी एवं भरतायुक्त हैं। घातलीय दशाओं के कारण ये यातायात के लिए तो उपयोगी नहीं हैं परन्तु जल विद्युत उत्पादन के लिए प्रादस हैं। इनका यह महत्त्व इसलिए भी बढ़ गया है क्योंकि इस देश में कोयला या पेट्रोल विल्कुल भी नहीं निबलते। शक्ति का 90% जल विद्युत से ही प्राप्त होता है। सभी बड़ी-बड़ी नदियों जैसे उत्तरी द्वीप में वेवाटो, मगाहाओ, वेहाऊ, मोहावा, वैरोआ, वागानुई, मानावाट तथा वागहू एवं दक्षिणी द्वीप में वेटेकी, गौव, कनूया, वैभाकरिरि, पैलोस तथा वैपोगी आदि नदियों पर बड़े-बड़े शक्तिशाली जल विद्युत ग्रह स्थापित किए गए हैं।

दक्षिणी द्वीप के पर्वतीय भागों, मुख्यतः दक्षिणी आरप्स पर्वत श्रम में अनेक हिमनद पाए जाते हैं। यहाँ के अधिकांश हिमनद धीमी गति वाले हैं। पूर्वी ढालों पर ये लगभग 2000 फीट की ऊँचाई पर ही समाप्त हो जाते हैं जबकि पश्चिमी ढालों पर, जहाँ कि हिम-वर्षा की अधिरता से हिमनदों की गति भी अधिका है, हिमनद 600-700 फीट की ऊँचाई तक नीचे उतर आते हैं। अपनी प्राकृतिक सुन्दरता के कारण ये हिमनद प्रति वर्ष हजारों पर्यटकों को आकर्षित करते हैं। पूर्वी ढाल की ओर प्रवाहित हिमनद नदियों को वर्ष भर जल प्रदान करके उन्हें निरंतर प्रवाही बनाते हैं। इस प्रकार परोक्ष रूप में ये जल विद्युत तथा सिंचाई महत्वपूर्ण स्रोत हैं। उल्लेखनीय है कि इसी ओर न्यूजीलैंड का प्रधान कृषि प्रदेश कैंटरबरी का मैदान स्थित है। दक्षिणी आरप्स का सबसे बड़ा हिमनद टस्मान है जो माउंट कुक चोटी से प्रारम्भ होकर 18 मील की लम्बाई तथा 1½ मील की चौड़ाई के लिए पूर्व की ओर प्रवाहित है। पूर्वी ढाल के अन्य विस्तृत हिमनदों में मुरचिसन (11 मील) मुल्लर (8 मील) गोटने (8 मील) तथा हुनर (7½ मील) उल्लेखनीय हैं। पश्चिमी ढाल की ओर प्रवाहित हिमनदों में फ्राज-जॉसेफ (8½ मील) तथा फॉक्स (9½ मील) सबसे बड़े हैं जो क्रमशः 690 फीट एवं 670 फीट की ऊँचाई पर समाप्त होते हैं।<sup>8</sup>

अधिकांश जल भाग की पर्वतीय प्रकृति, भू-गर्भिक हलचलों, घसाव शिपा तथा हिम-नदों द्वारा हुए बटाव कारणों के फलस्वरूप न्यूजीलैंड की तट रेखा उत्तम भू-निसार (1000 मील लम्बाई, 280 मील चौड़ाई) की तुलना में बहुत लम्बी है। तट रेखा अत्यन्त कटी-फटी है परन्तु इसने वायुमंडल भी प्राकृतिक पोताश्रय का अभाव है। वस्तुतः तट रेखा के कटे-कटे होने के अनिरिक्त एक पोताश्रय के विकास में द्विज अन्य तरंगों की अनुपलब्धता आवश्यक होती है उनका अभाव है। यथा, तट के पास द्वीपों की कमी है, तटवर्ती समुद्र उथला है। निकटवर्ती समुद्रों में जल में छिपी हुई बूटिकाओं का वाह्य है जो जलयानों के आवागमन में बाधा प्रस्तुत करते हैं। कुछ ऐसे भाग हैं जहाँ प्राकृतिक पोताश्रय विक-

मित हो सकते हैं तो वहाँ का पृष्ठ प्रदेश व्यर्थ है। ऑर्नैड का पृष्ठ प्रदेश इनका प्रवेश उदाहरण है। इन परिस्थितियों में उत्तरी द्वीप में केवल दो मुख्य बंदरगाह (ऑर्नैड तथा बैनिगटन) विकसित हो पाए हैं। दक्षिणी-द्वीप में निटिनटन, फोडेगो तथा ब्लक के रूप में कुछ कृत्रिम बंदरगाह विकसित किए गए हैं।

घरानवीय स्वल्प की उपरोक्त पृष्ठ भूमि में म्यूजीनेड को निम्न भौतिक विभागों में रखा जा सकता है।

दक्षिणी द्वीप में —

- 1 दक्षिणी घाल्प्य पर्वत श्रम
- 2 बँटरबरी का मैदान
- 3 फोडेगो का पठार

उत्तरी द्वीप में —

- 4 ज्वानामुनी पठारी प्रदेश
- 5 पूर्वी पर्वतीय श्रमशाला
- 6 बैनिगटन का मैदान
- 7 ऑर्नैड प्राय द्वीप

दक्षिणी घाल्प्य पर्वत श्रम .

दक्षिण में कानेरोंन पर्वत से लेकर उत्तर में माउंट बौर तक विस्तृत म्यूजीनेड के इस सबसे विज्ञान पर्वतीय श्रम में दक्षिणी द्वीप का दक्षिण से अधिक भाग घेरा हुआ है। बँटरबरी तथा फोडेगो त्रिभुज के कुछ तटवर्ती भागों को छोड़कर समस्त द्वीप में दक्षिणी घाल्प्य श्रम का विस्तार है। घाट दिशा दक्षिण-पश्चिम में उत्तर पूर्व वाली द्वीप की विस्तार-दिशा के अनुकूल है। कुछ दक्षिण में लेकर उत्तर तक लम्बाई लगभग 600 मीटर है। चौड़ाई 100 से लेकर 125 मीटर तक है। औसत ऊँचाई 6000 फीट है। दक्षिण में घेरेला टिगरी तथा फोडेगाह भीती हैं। बीच-बीच में हिमानीय भीती हैं। पर्वत श्रम-श्रम उत्तर की धार चलते हैं ऊँचाई के साथ-साथ श्रम शालाओं की निकलना भी बढ़ती जाती है। मध्य भाग में दक्षिणी घाल्प्य मध्यमिक उँच है। दूरस्थित मीन जब प्रथम धार धरें धार तो यह पर्वत श्रम ऊँचाई, हिमनद, हिमानीय श्रम धारार एव हिम-नदित भाग के अनुकूल की दृष्टि से उनको दक्षिण के घाल्प्य श्रम ही मग। मन्त्रक इगारि कर्ते हैं इसे 'दक्षिणी घाल्प्य' नाम दिया।

घाल्प्य की मन्त्रक के लिए इस पर्वत श्रम का तीन भागों में रखा जा सकता है।

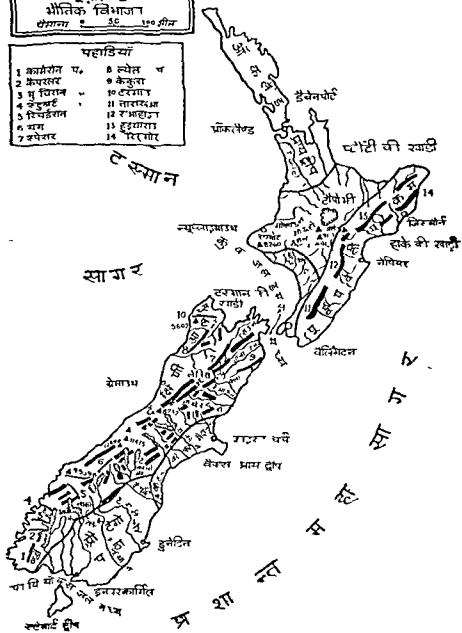
- (घ) दक्षिणी घाल्प्य का दक्षिणी भाग, (ङ) मध्य भाग (ग) दक्षिणी भाग।

दक्षिणी भाग का विस्तार घुर दक्षिण में स्थित कामेरोन पर्वत से लेकर माउण्ट एस्पिरिंग तक माना जा सकता है। इस सभाग में दक्षिणी आल्प्स अपेक्षाकृत नीचे

**न्यूज़ीलैण्ड**  
भौतिक विभाजन  
सैमाना ० 50 100 मील

**पहाड़ियाँ**

1 कामेरोन प.	8 ल्येत प
2 कैपरलर	9 केकुरा
3 सु पिरान	10 टरगांग
4 लेफुवर्ट	11 तारानाकि
5 रिचर्डसन	12 र'भालांग
6 मंग	13 हुडगारा
7 स्पेयर	14 रिगोर



चित्र-2

(3000-6000 फीट तक) है। कामेरोन के प्रतिरिक्त घन में सैपतर माउण्ट, मुरचिसन माउण्ट स्टुप्ट तथा रिचर्डसन आदि पर्वत उल्लेखनीय हैं। सभाग के उत्तर में स्थित माउण्ट एल्फिंग की ऊंचाई 9,959 फीट है। यह भाग बहुत ज्यादा बटा-पटा है जिसमें नदियों की नदियों घोर पयोडस का बाहुल्य है। पश्चिमी तट प्रायद्विप बटा-पटा है क्योंकि पयोडस घनत्व मात्रा में घन के भीतर तक घुसे हुए हैं। घनेर छोटी-छोटी नदियां भीतरी पर्वतों से निकलकर तीव्र गति लिए हुए पयोडस में जा मिलती हैं। दक्षिणी की तरफ बहकर जाने वाली नदियों में वेप्राऊ तथा मोरंती सबसे बड़ी हैं। घनेर कीर्ण है जिनमें टे-घानानू तथा वाकाटीरू सबसे बड़ी हैं।

मध्य भाग में दक्षिणी घान्प्य सबसे ऊंचे तथा शृंगलाबद्ध हैं। इसी भाग में न्यूजीलैंड की सबसे ऊंची चोटियां माउण्ट कुक (12,349 फीट) तथा माउण्ट टम्मान (11,475 फीट) स्थित हैं। इनके प्रतिरिक्त समग्र 15 चोटियां 10,000 फीट से ऊंची तथा 233 चोटियां 7500 फीट से ऊंची इस सभाग (मध्य भाग) में विद्यमान हैं। इस सभाग का विस्तार घनर दक्षिण में एल्फिंग पर्वत से उत्तर में स्लानर पर्वत तक मान बिना जाए तो इस भाग में कुक तथा टम्मान के प्रतिरिक्त प्राय ऊंची चोटियों में हेमिपेर (11,287 फीट) गिम्बर हान (10,757 फीट) माउण्ट हिषा (10,443 फीट) माउण्ट बुक (10,421 फीट) टोरेन (10,379 फीट) डानत पीक (10,107 फीट) तथा हेमिपेर (10,059 फीट) आदि चोटियां उल्लेखनीय हैं। मध्यपूर्वी दक्षिणी घान्प्य में घनेर बड़ी कीर्ण है जिनका विस्तार पूर्वी डान प्रदेश में उत्तर-पश्चिम में लेकर दक्षिण-पूर्व की ओर है। कैंटरबरी के मैदान की तरफ डान भी घीसा होता जाता है। घा इन कीर्णों से घनेर नदियां निकलकर कैंटर बरी के मैदान को जो प्रस्तुत वाली हुई प्रगत महानगर में गिरती हैं। इस भाग की कीर्णों में कोनरिड, टे बानो, मोहाऊ, बटाका तथा हाबिसा तथा कीर्णों में होकर निकलने वाली नदियों में बेटावी, राकाइवा, वेहापो तथा रापी टाटा आदि प्रमुा हैं। इन सभी नदियों के सारे सारे जो विद्युत दू स्थानित किए गए हैं।

पश्चिम की तरफ घानी बेंगटनेइस तट प्रदेशों के उत्तर मध्य भाग में दक्षिणी घान्प्य एक दम घीसा की तरह गढ़े हुए है। इसी भाग में सर्वाधिक हिमनद बिनती हैं। बन्तु-न्यूजीलैंड का घरी ऐसा भाग है जहाँ वर्ष भर पर्वत क्षेत्र हिममयित रहता है। पश्चिम की तरफ हिमनद वाली कीर्णों तक जा जाते हैं परन्तु शीघ्र डान होने के कारण उनकी सम्पूर्ण तुलनात्मक रूप में कम है। जबकि पूर्वी की ओर घीसा डान पर प्रकटित हिमनद (टम्मान, मुरचिसन आदि) घनेरगात ज्यादा गढ़े हैं। ये सम्पूर्ण 2000 फीट की ऊंचाई पर ही जो रूप में परिवर्तित हो जाते हैं। मध्य भाग में ऊंचाई होने के कारण घान्प्य घान्प्य में भी बटा प्रस्तुत करने हैं जिन्हें केवल दो स्थानों पर घान्प्य एक मेरिड नामक दर्राओं द्वारा पार किया गया है। प्रथम दर्रे में होकर ब्रूकटर्ष में से घान्प्य को घाने बाता रेन मार्ग सुकरता है। मेरिड दर्रे में होकर पूर्वी तटों को पश्चिमी तटों के पोरने वाली सडक (ब्रूकटर्ष में बेंगटनेइस) निकाली गई है।

उत्तरी विभाग में नेल्सन तथा मार्ले बर्ग जिलों के पर्वतीय भागों में शामिल किया जा सकता है। यहाँ पर्वत श्रेणियाँ श्रृंखलाबद्ध नहीं हैं बीच-बीच में घाटियाँ हैं जिनमें होकर बेराभो, पलोरस, पलोरस तथा आवातरे आदि नदियाँ गुजरती हैं। यहाँ पर्वत नीचे भी है। आम दिशा दक्षिण से उत्तर को है। सम्पूर्ण प्रदेश पर्वतीय है यानि पर्वतीय विस्तार समुद्री तट तक है। तटवर्ती पट्टी का अभाव है। भौतिक अपेक्षाकृत कम है। उत्तरी भाग में सबसे ऊँची चोटी टैपुआमूकू (9165 फीट) है। टस्मान, स्पैल, रिचमंड, स्पेंसर, बँकुरे आदि इस सभाग की मुख्य पर्वत श्रेणियाँ हैं।

## 2 कंटरबरी का मैदान .

नेल्सन, मार्लेबर्ग के दक्षिण एवं दक्षिण आल्प्स पर्वत क्रम के पूर्व में विस्तृत मैदानी भाग है जो पश्चिम, उत्तर एवं दक्षिण में क्रमशः पर्वत पदीय भागों में खोता जाता है। कंटर बरी के मैदान के नाम से जाना जाता है। यह मैदानी पट्टी दक्षिण-उत्तर में लगभग 150 मील लम्बी एवं 20-25 मील तक चौड़ी है। सर्वाधिक चौड़ाई वाइस्ट चर्च के पृष्ठ प्रदेश में है। अगर बेकम प्राय द्वीप को शामिल कर लिया जाए तो यहाँ मैदान की चौड़ाई 80 मील हो जाती है। कंटर बरी का मैदान पर्वतों के चरण प्रदेश में नदियों तथा हिमनियों द्वारा जमा की गई तलछट से बने मैदानों का सच्चा प्रतिनिधि है। अधिकांश भागों में बाँस जमा है। मैदान का ढाल पर्याप्त तीव्र (1 मील से 30 फीट) है। उत्तरी कंटर बरी में कठोर चट्टानों से बनी बूटिकाओ तथा अनुप्रस्थ घाटियों का बाहुल्य है। ऐसी ही घाटियों में होकर हुरनुई तथा बेपारा आदि नदियाँ प्रवाहित हैं। दक्षिण में मैदान क्रमशः उस पठार में खोता जाता है जो टिमारू के पीछे स्थित है। बेक्स प्राय द्वीप क्षेत्र मैदान से सरचना की दृष्टि से भिन्न है। यह ज्वालामुखी क्रिया से बना है।<sup>9</sup> कंटरबरी के मैदान की जलवायु अपेक्षाकृत शुष्क है, वर्षा साल भर में 30 इंच से अधिक नहीं होती। परन्तु यह वर्ष भर सम-वितरित रहती है।

## 3. ओटेगो का पठार :

दक्षिणी द्वीप के दक्षिण-पूर्व में स्थित ओटेगो का पठार अत्यन्त बड़ा फटा नीचा पठारी भाग है जिसकी औसत ऊँचाई 1000 से 1500 फीट तक है। सरचना की दृष्टि से यह बड़ा जटिल है। यह न्यूजीलैंड के अत्यन्त प्राचीन भागों में से एक है जहाँ नोस, सीस्त, अनाइट व प्राचीन पतवार चट्टानें उभड़ कर घरातल के निकट आ गई हैं। ओटेगो जिले के दक्षिण में इन्वरकागिल के पृष्ठ प्रदेश में ऊँचाई बहुत कम है। क्लूथा, टेमरी, थोरेटी आदि नदियों की घाटियाँ भी नीची एवं उपजाऊ हैं। दक्षिणी आल्प्स का 'दृष्टि छायी प्रदेश' बन जाने के कारण यहाँ भी वर्षा कम (20 इंच) होती है। जलवायु अर्द्ध-शुष्क है। नीचे भागों में खाद्यान्नों की खेती है जबकि अर्द्ध-शुष्क पठारी भाग भेड़ पालन के लिए उत्तम है।

#### 4. ज्याला-मुषी पठारी प्रदेश .

उत्तरी द्वीप के लगभग मध्य में, पूर्वी पर्वतीय जम के पश्चिम में ज्यालामुषी पठारी प्रदेश में स्थित है जिसे लगभग समस्त दक्षिणी ऑकलैंड जिला घेरा हुआ है। उत्तर में इस उबड़-खाबड़ प्रदेश का विस्तार ब्लैंटी की गाड़ी तक है। सम्पूर्ण प्रदेश में विविध ज्यालामुषी प्रदेश के भू-आकार मिलते हैं। परत-परत ऊबड़-खाबड़ है। पर्वत-श्रृंखला तथा उनमें विद्यमान हुई भौत मिलती हैं। गम-गम एव गेजीगर बटुआवत से मिलते हैं। काली मिट्टी का विस्तार है। प्रदेश के छोर बीच में सबसे बड़ी नील टीको (234 वर्ग मील) स्थित है। चारा तरफ 3000-4000 फीट ऊंची पहाड़ियां द्वारा घिरी होने के कारण यह भी एक प्राकृतिक बंदोरे जैसा दृश्य प्रस्तुत करती है। प्रदेश के दक्षिणी पूर्वी भाग में ऊंचाई सबसे ज्यादा है जहाँ कि जिलान ज्यालामुषी पर्वत गठे हैं। इसमें लम्बीट (8,260 फीट) म्पापट्ट (9,175 फीट) गौगटो (7,515 फीट) तथा टोगारिरो (6,458 फीट) सबसे ऊंचे हैं। दक्षिण दो शिखारीय ज्यालामुषी हैं। लम्बीट पर्वत, जो अपनी प्राकृतिक सुन्दरता में प्रतिस्पर्धित्व हवासे पर्वतको को धारणित करता है और जो विश्व के सुन्दरतम प्राकृतिक स्थानों में से एक माना जाता है, ज्यालामुषी पठार के हृदय प्रदेश में हटार मोडा पश्चिम में तारावारी तिन में है। प्रदेश के मध्य में एक बड़ी नील का विद्यमान होने हुए भी जल-प्रवाह धारा प्रवाह ही नहीं है क्योंकि ज्यादातर नदियाँ (मोवाऊ, पेनाटो, वेगग, वागगुर्द तथा रागोटोकी) यहाँ के पर्वतों में निरन्तर पुनः पुनः उभर-उभर या टम्मात सागर में मिलती हैं। सब कुछ निरन्तर ज्यालामुषी पठार 'पूवी-सैंड' के सुन्दरतम प्रयोगों में से है इसीलिए इसे 'नगरव पात' के रूप में रखा गया है।

#### 5. पूर्वी पर्वतीय श्रृंखलाएँ

उत्तरी द्वीप के पूर्वी तट के सहारे-सहारे एक सारी पर्वतीय श्रृंखला दक्षिण-पश्चिम से उत्तर-पूर्व दिशा में फैली हुई है। दक्षिण में ये एक जल-हृदय मध्य तक फैली गई है। सम्पूर्ण इस भाग में कई समानांतर श्रेणियाँ हैं जिन्हें बीच-बीच में घाटियाँ हैं। घाटियाँ का सम्बन्ध 'बी' धाराएँ का ही है। दक्षिणी द्वीप के पर्वतीय भागों की तरह शिखरों में प्रभावित होकर ये घाटी नहीं हुई हैं। ऊंची घाटियाँ पर एक के स्थान पर पर्वतों के स्थित होत हैं। बरी नी के पर्वत 6000 फीट से ज्यादा ऊँच नहीं हैं। श्रेणियों में रोहमाग, म्पा हाटा, तारागमा, हूवागमा, रिल्लुवात घाटि उभरती हैं। पूर्वी तट पर पर्वतीय भाग, फिर हॉर्न की गाड़ी की एंडरबर्ग नीसात की तरफ गठे हैं। उभर-उभर तथा तारागमा पर्वत श्रेणियाँ या प्रदेश के दक्षिणी भाग में हैं बहुत नीचे हैं। बरी नी के 3000 फीट से ज्यादा ऊँची नहीं हैं। प्रदेश की सबसे ज्यादा ऊँचाई मध्य भाग में स्थित मावेसातो पर्वत के रूप में है। प्राकृतिक दृष्टि में पूर्वी पर्वतीय जम का विस्तार दिग्दर्श, हॉर्न की गाड़ी तथा वैनिकटन जिनके के दक्षिणी भाग में है।

दक्षिणी धारण की सुन्दरता में उत्तरी द्वीप के इस उच्च प्रदेश में बहुत कम पर्वत श्रेणियाँ हैं। इसके दो कारण हो सकते हैं—प्रथम, ये दक्षिणी धारण की सुन्दरता में एक उच्च



है। द्वितीय, पछुमा हवाएँ यहाँ तक आते-आते अपनी पर्याप्त नमी पश्चिम में स्थित ज्वालामुखी पर्वतों से टकरा कर समाप्त कर चुकी होती हैं। पूर्वी ढालों की अपेक्षा पश्चिमी ढालों पर ज्यादा वर्षा होती है। इन परिस्थितियों में यह निष्कर्ष भली भाँति निकल सकता है कि अगर ज्वालामुखी पर्वत श्रृंखलाबद्ध होते तो इन उच्च भागों में रायद इतनी भी वर्षा न हो पाती। अधिवास नदियाँ, जो इन उच्च भागों से निकलती हैं, हॉके की खाड़ी में गिरती हैं। इनमें मावेराको पर्वत से निकलने वाली तारावेरा तथा मोहाका नदियाँ सबसे बड़ी हैं। भीलों का इस भाग में अभाव है। बड़ी भीलों में वेकारे-मोघाना ही एक मात्र उल्लेखनीय भील है।

## 6. वैलिंगटन का मैदान

इस आर्द्र, मैदानी पट्टी का विस्तार उत्तर में नौहिया बंदरगाह से लेकर दक्षिण में पेइकाकार्वी तक है। दक्षिण में इनका अंत वहाँ होता है जहाँ पूर्वी पर्वत अंत पश्चिमी तट तक पहुंचते हैं। इसी प्रकार से उत्तर में इनका विस्तार एगमोट पर्वत के चरण प्रदेशों तक माना जा सकता है। इन प्रकार यह अर्द्ध-चट्टाकार भाग ज्वालामुखी पठारी प्रदेश के दक्षिण में तारात्मा पर्वत के पश्चिम से होता हुआ, उत्तर-पश्चिम की ओर क्रमशः चौड़ाई लिए वैलिंगटन और तारानाकी जिलों की तटीय पट्टी के रूप में स्थित है। सम्पूर्ण मैदानी भाग अपेक्षाकृत नई चट्टानों का बना है। इसके निर्माण में समुद्र की उठाव क्रिया व नदियों द्वारा किए गए निक्षेपों का मुख्यरूपेण हाथ रहा है। समस्त भाग 600 फीट से नीचा है। वल्वि पॉम स्टर्न-नार्थ से वागानुई तक का भाग तो 100 फीट से भी नीचा है। घरातल प्रायः समतल है। वाप का जमाव है जो ज्वालामुखी पठारी प्रदेश से निकलकर कुछ जलडमरूमध्य में गिरने वाली नदियों में किया है। इन नदियों में वागानुई तथा रागाटिवेई सबसे बड़ी हैं। बछारी मैदान, पर्याप्त वर्षा (40 इंच), समतल घरातल पर विकसित यातायात, राजधानी वैलिंगटन की पृष्ठ भूमि होने आदि कारणों से यह भाग आर्थिक दृष्टिकोण से बड़ा महत्वपूर्ण हो गया है। दुग्ध व्यवसाय की दृष्टि से यह न्यूजीलैंड के अग्रणी प्रदेशों में से एक है। कई बड़े-बड़े नगर यहाँ विकसित हो गए हैं।

## 7. ऑकलैंड प्राय द्वीप :

उत्तरी द्वीप के उत्तर-पश्चिम में यह भाग एक लम्बाकार परन्तु अत्यन्त कटा पटा स्वरूप लिए हुए उत्तर की ओर बढ़ गया है। ऑकलैंड प्राय द्वीप के नाम से जाना जाने वाला यह भाग उत्तर में 34° दक्षिणी अक्षांश तक विस्तृत है। इस प्राय द्वीपीय भाग में समुद्र और यह एक दूसरे में इतने घुसे हैं कि कहीं-कहीं तो द्वीपीय भाग होने का अर्थ होता है। तामाकीस्थल डमरूमध्य में मनुकामी तथा वेंटमाटा बंदरगाह एक दूसरे से केवल 1½ मील लंबी थल-पट्टी द्वारा पृथक् हैं। नीची पहाड़ियाँ (सैंड स्टोन चट्टान युक्त) नीचे ज्वालामुख, छोटे-छोटे तटवर्ती मैदान तथा ताकामी अंत डमरु मध्य के दक्षिण में स्थित हीराकी के दलदलीय निचले भाग तथा वेकाटी के पीट-बॉग्स युक्त बेसिन आदि ही इस प्राय द्वीपीय

भाग के विविष्ट भू-भाग है ।<sup>10</sup> सर्वाधिक ऊँचाई उत्तरी भाग में है जहाँ कि कुछ स्थान 1000 फीट तक ऊँचे हैं । शेष भाग 400 फीट से नीचा है । उन्नेतनीय है कि न्यूजीलैंड का यहाँ एक मात्र ऐसा भाग है जहाँ भूकम्प नहीं आते । इस छात्र घोर गर्म (देश के अन्य भागों की तुलना में) भाग में पहले मयन प्राकृतिक वनस्पति थी, बाड़ी भागों में दलदल था । माओरी लोग यहाँ निवास करते थे । मकड़ी में शीरी-माइन का बाहुल्य था जिसका बड़ा भाग काट दिया गया है । यूरोपियों ने छाकर घॉरलैंड के दलदलीय भागों को सुनाकर विस्तृत चारागाह स्थापित किए हैं जिसके आधार पर यहाँ दुग्ध व्यवसाय विकसित हुआ है । बंदरगाहों के विकास के लिए प्राकृतिक परिस्थितियाँ अनुकूल हैं परन्तु पृष्ठ-प्रदेश ज्यादा अनुकूल न होने के कारण इन प्राकृतिक सम्पत्तियों का पूर्ण उपयोग नहीं हो सकता है ।



## न्यूजीलैण्ड : जलवायु

न्यूजीलैंड की जलवायु पर उसकी भूभासीय स्थिति, द्वीपीय स्वरूप, धरातल के अधिकांश भाग में पर्वतीय शृंखलाओं की उपस्थिति तथा निकटवर्ती जलराशियों तथा महाद्वीपीय भू-खंड (आस्ट्रेलिया) आदि तत्वों ने भारी प्रभाव डाला है। यहाँ की मौसमी दशाओं का सही ज्ञान इन प्रभावकारी तत्वों के सदम के बिना नहीं हो सकता है। न्यूजीलैंड दक्षिण गोलार्ध में  $34^{\circ}$  से  $47^{\circ}$  दक्षिणी भूसात तक फैला हुआ है। स्पष्ट है कि उत्तर के कुछ भाग (ऑकलैंड) को छोड़कर समस्त न्यूजीलैंड वर्ष भर चलने वाली पछुआ हवाओं के मार्ग में पड़ता है। उत्तरी भाग उपोष्णिय अधिक वायुभार की पेटों के दक्षिण में सीमात पर है अतः जाड़ों के दिनों में जब सूर्य के साथ दबाव-वेदियाँ  $5^{\circ}$ - $5^{\circ}$  उत्तर की ओर खिसक जाती हैं तो न्यूजीलैंड का यह भाग (ऑकलैंड) पछुआ हवाओं के मार्ग में आ जाता है। इस प्रकार केवल पुर उत्तरी भाग, जहाँ भूमध्य सागरीय जलवायु के लक्षण हैं, को छोड़कर समस्त न्यूजीलैंड की जलवायु को क्षीतोष्ण सामुद्रिक कहा जा सकता है जो बहुत कुछ पश्चिमी यूरोपियन तुल्य है। जलवायु की उपयुक्तता ने ही सम्भवतः पश्चिमी यूरोपियन निवासियों को यहाँ अधिकधिक सख्या में बसे रहने को प्रोत्साहित किया है।

द्वीपीय स्थिति एवं आस्ट्रेलिया महाद्वीप के रूप में एक विशाल भूखंड की निकटता ने न्यूजीलैंड के तापक्रमों को प्रभावित किया है। न्यूजीलैंड के द्वीपीय भाग सम्बन्ध अधिक तथा चौड़े कम हैं। स्वाभाविक है कि देश का कोई भाग ऐसा नहीं है जो समुद्र के प्रभावों की पहुँच के बाहर हो। समुद्र यहाँ के तापक्रमों की प्रतिशयता को दूर करता है, तापांतर को कम करता है। इसके अलावा इन द्वीपों की तरफ जितनी भी हवाएँ आती हैं वे समुद्र के ऊपर होकर आने के कारण आर्द्रता युक्त होती हैं। न्यूजीलैंड से 1000 मील पश्चिम में आस्ट्रेलिया तथा लगभग 1500 मील दूर दक्षिण में एन्टार्क्टिका महाद्वीपीय भाग विद्यमान है। दोनों की प्रकृति विपरीत है। अतः आस्ट्रेलिया के मध्यवर्ती शुष्क-गर्म भाग से गर्म वायुराशियाँ तथा एन्टार्क्टिका महाद्वीप से ठीकी वायु राशियाँ न्यूजीलैंड के द्वीपों की तरफ आती हैं। निस्संदेह उनके मौक्तिक लक्षण विशेषकर तापक्रम अपनी मूल स्थिति में नहीं रह पाते कारण कि उनको लम्बा समुद्र पार करना पड़ता है।

न्यूजीलैंड के द्वीप लम्बाकार स्वरूप में दक्षिण-पश्चिम से उत्तर-पूर्व दिशा में फैले हैं। ठीक यही दिशा इनके पर्वतीय क्रमों की है। इस भाग में पछुआ हवाएँ चलती हैं जिनके रास्ते में पर्वत शृंखलाएँ दीवाल की तरह खड़ी हैं। परिणाम स्वरूप देश के पूर्वी एवं पश्चिमी भागों की जलवायु दशाओं में अन्तर हो जाता है। वर्षा की मात्रा तो स्पष्टतः पर्वत शृंखला ने प्रभावित की है। यथा, पश्चिमी ढाल प्रदेशों पर 80,100 घंटे वही-वहीं इससे भी अधिक वर्षा होती है जबकि पूर्वी भागों में बहुत कम। यह भी उल्लेखनीय

है कि पर्वतीय-शीवाल जितनी उंची है पूर्वी घोर पश्चिमी तट भागों की वर्षा में उतना ही ज्यादा झनर है। दूसरे शब्दों में उतना ही सघन वृष्टि छाया प्रदेश बनता है। यथा दक्षिणी आल्प्स के पूव में कुछ स्थान ऐसे हैं जहाँ वर्षा 20 इंच ही होती है। इन भागों की जनवायु में भी कुछ मिलाकर महाद्वीपीय जनवायु के से लगभग सा गए हैं। यद्यपि न्यूजीलैंड का कोई भी भाग समुद्र से 80 मील से ज्यादा दूर नहीं है। पूर्वी भागों में जाड़े का मौसम बहुत ठंडा तथा गर्मियों में तापक्रम 90 फं० तक हो जाता है। आर्कटिक पर्वत तटवर्ती स्थिति में हान के सम्बन्ध में वहाँ तापक्रम 20 फं० तक रहता है।

न्यूजीलैंड का मौसम आर्कटिक भाग की ओर से धीरे धीरे, पश्चिम में पूर दिशा में प्रसारित, उन प्रतिवर्षवातों की ओर चक्रवातों में भी भारी प्रभावित रहता है जो निरन्तर वर्ष भर चलते रहते हैं। प्रायः एक सप्ताह में एक चक्रवात या प्रतिवर्षवात गुजरता है और इन्हीं के साथ मौसम एक दम परिवर्तित हो जाता है। चक्रवातों के समय बरतों का वर्षण, वर्षा, तेज हवा रहती है जबकि प्रतिवर्षवात के आगमन पर आसानी से स्पष्ट तथा सूखता मौसम रहता है। इनका क्रम इस प्रकार होता है कि दो चक्रवातों के बीच में एक प्रतिवर्षवात आता है। प्रतिवर्षवात आसार सिम्पार, गहनता एवं गर्मी की दृष्टि में विभिन्नता लिए हुए होते हैं। ये बसत ऋतु में उत्तर तथा गर्मी के दिनों में दक्षिणी भाग में होकर गुजरते हैं। गर्मी के प्रारम्भिक पश्चात् के दिनों में दक्षिणी न्यूजीलैंड गहन उष्ण कटिबंधीय चक्रवातों में प्रभावित रहता है। गर्मियों में धीरे धीरे वे चक्रवात पश्चिमीय उत्तरीय-मूल के हान के। इनके साथ प्रायः धीरे, सूखता, व तीव्र वर्षा होती है।

हवाएँ -

न्यूजीलैंड में लगभग पूरे वर्ष भर पश्चिम की ओर से धीरे धीरे हवाएँ (वायु) का आधिपत्य रहता है। उत्तर में दक्षिण की ओर इनकी मात्रा, गति व गर्मी की तीव्रता में क्रमशः कमो जाती जाती है। पर्वतीय भागों का पार करके समस्त इन वायुएँ हवाएँ के क्रम की ओर दिशा में भारी परिवर्तन आ जाता है। वेग तो वे पश्चिम की ओर से जाती हैं परन्तु वेग ही दक्षिणी आल्प्स पर पहुँचती हैं इनकी दिशा उत्तर-पूर की ओर हो जाती है। ऊँची श्रृंगलाओं की पार कर कर वे पूर के पश्चिम की ओर मैदानों में उतरती हैं प्रायः इनकी गति दक्षिण पूर की ओर होती है। इस प्रकार वेग-द्वारा वे दक्षिणी-पश्चिमी एवं दक्षिणी तथा केंद्रवर्ती जिनों में उत्तर-पश्चिमी हवाओं का आधिपत्य रहता है। यद्यपि ऋतु के अनुसार एवं गर्मियों में दक्षिणी दिशा में इन जिनों में दक्षिणी घोर सूखता भी चलता है। गर्मियों की ऋतु में दिन के समय पूर के इन भागों के दम हो जाने में समूची हवाएँ 20 मील के भीतर तक चलती रहती हैं। केंद्रवर्ती के तट पर इन समूची हवाओं की दिशा उत्तर-पूर परन्तु दूरस्थ के आगमन दक्षिण-पश्चिम में होती है। तेज, तीव्र व पर्वतीय क्रम श्रृंगलाओं है। इनका क्रम कुछ वर्ष दमक साथ में ही चलता रहता है। इन हवाओं की आकार वेगों स्थिति हो जाने में हवाओं की गति बहुत तीव्र होती है। पश्चिमीय वेग दमक साथ में भी दक्षिणी दिशा में चलती है। आसानी से मैदान में हवाएँ

तीव्र गति से दक्षिण-पश्चिम में चलती रहती हैं। निम्न सारणी द्वारा प्रतिनिधि क्षेत्रों पर विभिन्न ऋतुओं में चलने वाली तीव्र हवाओं की दिशा और गति प्रकट है।

### तूफानी हवाओं के दिन (औसत) 11

	40 मील प्रति घंटा और ज्यादा			60 मील प्रति घंटा और ज्यादा			औसत के वर्ष
	न-प	म-प	वर्षमर	न-प	म-प	वर्षमर	
1 प्रॉवैन्स	20	29	49	09	16	25	24
2 जियवोन	19	25	44	03	09	12	23
3 बैलिंगटन	72	74	146	160	139	299	13
4 क्राइस्ट चर्च	32	24	56	18	15	33	24
5 इन्वरकागिल	48	42	90	54	47	101	24

स्पष्ट है कि कुक एव फॉक्सबॉक्स जनरल मध्य क्षेत्रों (क्रमशः बैलिंगटन तथा इन्वरकागिल) सर्वाधिक अक्षति में तीव्र हवाएँ चलती हैं।

### तापक्रम

न्यूजीलैंड में जनवरी सबसे गर्म तथा जुलाई का माह सबसे ठंडा होता है। परन्तु द्वीपीय स्थिति होने से दोनों महीनों के तापक्रमों का अंतर उतना अधिक नहीं होता जितना कि महाद्वीपीय भूखण्डों में होता है। जनवरी का औसत  $61.3^{\circ}$  तथा जुलाई का  $43.6^{\circ}$  फं० होता है। इस प्रकार वार्षिक तापांतर केवल  $17.7^{\circ}$  फं० होता है। पूर्वी भाग की अपेक्षा पश्चिमी तटवर्ती भागों में तापांतर कम ( $15^{\circ}$  फं०) होता है।

### न्यूजीलैंड के औसत मासिक तापक्रम (फं० में) 12

माह	जन	फ	मा	अ	म	जु	जु	अ	सि	अ	न	दि
तापक्रम	61.3	61.3	58.8	54.5	49.0	44.8	43.6	54.4	48.8	52.6	55.8	59.2

स्थानीय घरातरीय दशाओं, अक्षापीय स्थिति तथा ऊँचाई का तापक्रम के वितरण पर स्पष्ट प्रभाव है। देश में सर्वाधिक ऊँचे तापक्रम दक्षिणी-पश्चिम के पूर्वी भागों में स्थित पठारी एवं निचले भागों में मिलते हैं जहाँ जनवरी-फरवरी में दोपहर के समय

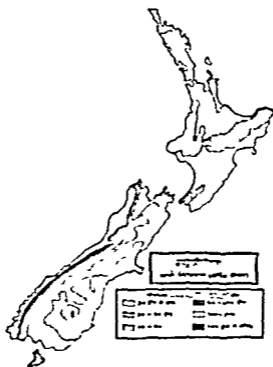
11 Extract from the New Zealand official year book 1971, Section 1, p 17

12 Ibid

तापक्रम 90° फं० से भी ज्यादा हो जाता है। उत्तर-पश्चिम से आने वाली पवन हवाएँ तापक्रम की धीरे भी ज्यादा बढ़ा देती हैं। अब तक के सर्वाधिक तापक्रम आगस्ट में (101° फं०) तथा सबसे कम दिसंबर (-3° फं०) में रिकार्ड किए गए हैं। साधारणतया उत्तर से जंमे-जंसे दक्षिण की धीरे चलने हैं भ्रमणों के बदन के साप-साप तापक्रम कम होता जाता है। दूर उत्तर में जहाँ औसत तापक्रम 59° फं० रहता है, दक्षिण की धीरे घटने-पटने क्रमशः कुछ जल डमरु मध्य क्षेत्र में 54° फं० एवं दक्षिण में 49° फं० हो रह जाता है।

### वर्षा .

हवामो की दिशा (पछुमा हवाएँ) एवं न्यूजीलैंड के द्वीपों के पर्वतीय प्रमो के विस्तार-स्वरूप के आधार पर यहाँ के वर्षा-विनरण के बारे में भनी भांति अनुमान लगाया जा सकता है। स्वामाधिक रूप से सर्वाधिक वर्षा दक्षिणी भाग्य के पश्चिमी तीव्र ढाल प्रदेशों पर होती है जहाँ कि घाटंता से सदी पछुमा हवाएँ प्रथम बार आकर टकराती हैं। पूर्व की धीरे जंमे-जंसे चलने हैं मात्रा में बनी होती जाती है, बड़ी-बड़ी तो बहुत ही नगण्य रह जाती है। ऊंचाई वा. वर्षा की मात्रा एवं वृष्टि छाया प्रदेश की शुष्कता पर स्पष्ट प्रभाव है। यथा, दक्षिणी-भाग्य में जहाँ ऊंचाई 10,000 फीट से ज्यादा है वर्षा 200 इंच तक



चित्र-3

होती है जबकि ओटैंगो के पठार में 20 इंच से भी कम पानी गिरता है। न्यूजीलैंड का सबसे कम वर्षा वाला भाग (क्लाइट-14 इंच) यहीं स्थित है। वैंटरबरी के मैदान में वर्षा का औसत 20 से 30 इंच तक रहता है।

ठीक यही स्वरूप उत्तरी द्वीप में है जहाँ सबसे ज्यादा वर्षा (100 इंच) एग्मोंट पर्वत के पश्चिमी ढालों पर होती है। पूर्वी पर्वत शृंखलाओं पर ज्यादा पानी इसलिए नहीं गिर पाता क्योंकि पछुआ हवाओं की आद्रता का पर्याप्त भाग ज्वालामुखी पर्वतों (जो पूर्वी श्रेणियों से ज्यादा ऊँचे हैं) में ही समाप्त हो जाता है। उत्तरी द्वीप के अधिकांश भाग में 40° के लगभग वर्षा होनी है। ज्वालामुखी प्रदेश में 75 इंच तथा पूर्वी पर्वतों पर 50-60 इंच पानी गिरता है।

ऑकलैंड प्राय द्वीप को छोड़कर जहाँ वर्षा जाड़ों में होनी है, शेष सभी भागों में पछुआ हवाओं से वर्षा होती है। चूंकि पछुआ हवाएँ निरंतर वर्ष भर चलती रहती हैं अतः वर्षा भी पूरे साल में लगभग समवितरित होती है। वर्षा की सर्वाधिक मात्रा अक्टूबर के महीने में होती है। वर्षा वाले दिनों की महत्ता दक्षिण-पश्चिम से उत्तर-पूर्व की ओर क्रमशः कम होती जाती है यथा वैंटलैंड्स में 235 दिन जबकि उत्तरी द्वीप में 150 दिन वर्षा का औसत पड़ता है।

हिम वर्षा बहुत कम एवं केवल दक्षिणी-आल्प्स के उच्च प्रदेशों में होती है। वैसे भी इस पर्वत-क्रम के अति उच्च भागों को छोड़कर न्यूजीलैंड का शेष भाग हिम रहित रहता है। दक्षिणी-आल्प्स में स्थायी हिम क्षेत्र 6 हजार फीट से ऊपर है। उत्तरी द्वीप के कुछ भाग हिममण्डित रहते हैं परन्तु ये बहुत ही सीमित माना में तथा 8 हजार फीट की ऊँचाई से ऊपर हैं।

साधारणतः न्यूजीलैंड की वर्षा को विश्वसनीय कहा जाता है। जिसमें कि विभिन्न वर्षों में, मौसमों में होने वाली वर्षा मात्रा में ज्यादा अन्तर नहीं होता। यह तत्त्व कृषि के लिए अनुकूल है। गर्मियों के अन्त एवं पतझड़ में होने वाली वर्षा में अवश्य कुछ अन्तर आ जाते हैं परन्तु नगण्य रूप में। सर्वाधिक दैनिक वर्षा का रिकार्ड मिलफोर्ड माउण्ड का है जहाँ एक दिन में 56 सें० मी० (लगभग 22.5 इंच) तक वर्षा हो चुकी है। यहाँ का वार्षिक औसत 600 सें० मी० (240 इंच) है।

निम्न सारिणी में दिए गए प्रतिनिधि नगरों की वर्षा के आकड़ों से न्यूजीलैंड के विविध प्रदेशों में वर्षा-मात्रा का स्पष्ट चित्रण मिलता है।

स्पष्ट है कि न्यूजीलैंड के सभी भागों में वर्ष भर समवितरित वर्षा होती है। ऑकलैंड प्रायद्वीप में जाड़ों के दिनों में अपेक्षाकृत ज्यादा वर्षा होती है।

### अन्य मौसमी तत्व .

घुपीली अवधि की मात्रा उत्तर से दक्षिण की ओर क्रमशः घटती जाती है। सर्वाधिक घुपीने क्षेत्र ब्लैकहीन, नेल्सन तथा ब्लैकटन (वर्ष में औसतन 2400 घुपीले घंटे) आदि हैं।

नैसर्गिक एव पौष्टी की भाँती में यह फौज बड़ा बन है। साठवर्षीय में सुनैपी बरसि 1600 घटा है। सनस्य देव का सुनैपी बरसि का फौज सानस्य 2000 घटा बँटा है जो सुनैपी के बराबर तथा बरिसे में ग्यारा है।

दक्षिणी-दक्षिणी सुनैपीनस में सुनैपी की बरस्यारस्य ग्यारा है यह बरसि में सनस्य 20 दिन सुनैपी बुरा होते है। सारे देव का फौज 20 दिन है। कौनस्यी तथा सुनैपी की

धीमल गङ्गास्य सुनैपी बरसि (दक्षिण में) 1921-5013

सुनैपी	बन	र	भा	प	म	स	स	स	सि	प	न	दि	का	धी
1 पदिसि	33	41	28	13	18	55	55	13	38	12	32	31	189	
2 पदिसि	28	32	30	31	50	39	19	39	29	26	22	20	398	
3 पदिसि	28	15	30	36	15	16	19	51	37	16	31	11	175	
4 पदिसि	22	18	17	18	30	27	21	23	29	20	20	21	263	
5 पदिसि	28	25	25	25	26	29	25	23	22	26	28	29	310	



खाड़ी क्षेत्रों में प्रायः भारी धौले पड़ते हैं जिनसे कृषि व वाणियों के अलावा भेदों को भी भारी नुकसान पहुँचता है ।

पश्चिमी तटवर्ती भागों में आद्रता सर्वाधिक (80-90 प्रतिशत) तथा पूर्वी भागों जैसे कैंटरवरी या आँटिगो के पठारी भाग में सबसे कम (20-30 प्रतिशत) होती है । तटवर्ती और भीतरी भागों की आद्रता में औसतन 10% का अन्तर रहता है ।

न्यूजीलैंड की जलवायु में चार मौसम होते हैं जिनका सर्वाधिक-वितरण इस प्रकार है ।

गर्मी—दिसम्बर, जनवरी, फरवरी ।

पतझड़—मार्च, अप्रैल, मई ।

सर्दी—जून, जुलाई, अगस्त ।

बसंत—सितम्बर, अक्टूबर, नवम्बर ।



## न्यूजीलैंड : आर्थिक विकास

न्यूजीलैंड के भौगोलिक वातावरण ने यहाँ के आर्थिक उद्यमों के स्वरूप निर्धारण में प्रभावशाली हाथ बँटाया है। जैसाकि भौतिक स्वरूप से स्पष्ट है इन द्वीपों का पर्वतीय भाग उच्च प्रदेशों में घेरा हुआ है, कृषि योग्य मैदानी भाग बहुत सीमित है, सीतोष्ण सामुद्रिक जलवायु है जिसमें ठंड व आर्द्रता का आधिक्य है। पानी एक अभावपूर्ण संपत्ति का प्रभाव है, शक्ति के साधनों में जल की छोड़कर अन्य अनुपस्थित है। तट बड़ा-फटा है, पठारी व पर्वतीय भागों का अधिकांश भाग सदाबहार जंगलों में ढका है। पर्वतीय भागों में प्राकृतिक दक्षिणी-द्वीप के पूर्वी भागों में जहाँ तापक्रम उँचे है, वर्षा कम होती है। इन सारी प्राकृतिक परिस्थितियों में न्यूजीलैंड में मुख्यतः उँही उद्यमों का विकास हुआ है जिनकी यहाँ के भौगोलिक वातावरण में प्रोत्साहन मिला है। काष्ठ उद्योग, पशुपालन तथा दुग्ध-मांस-ऊतक व्यवसाय एक कुछ हल्के उद्योग यहाँ के आर्थिक ढाँचे के प्रमुख आधार हैं। कृषि तथा मत्स्य व्यवसाय भी भौगोलिक परिस्थितियों की अनुकूलता के अनुपात में विकसित हैं। यहाँ के आर्थिक उद्यमों के मुख्य आधार वन, पाम-शेज व जल शक्ति के स्रोत के रूप में बने हैं। यहाँ की ठीकी घाटें जलवायु पाम एवं चारे की पत्तियों के लिए आना है जिनमें आधार पर यह छोटा सा देश विश्व के प्रमुख दुग्ध व्यवसायी एवं मांस-ऊतक उत्पादन देशों में से एक हो सका।

### काष्ठ एवं सम्बन्धित उद्योग

न्यूजीलैंड का लगभग एक चौथाई भाग (कुछ कम) जंगलों द्वारा घेरा हुआ है। इसमें 14,000 000 एकड़ या दूसरे शब्दों में देश के कुल भू-क्षेत्र के पचस भाग में ज्यादा में प्राकृतिक जंगल हैं जो यहाँ आदि रूप में बचे हैं। पहले इनका विस्तार ज्यादा था परन्तु मामूरी एवं बाद में प्रबन्धी दूरीयितियों द्वारा बाट जाने के कारणों द्वारा विस्तार बहुत कम हो गया है। प्राकृतिक जंगलों के आंशिक मानका 1,300 000 एकड़ भू-क्षेत्र में दूरीयितियों द्वारा लगाए गए हैं।<sup>10</sup> उमरी द्वीप के उत्तरापूर्वी पठार में लगभग 800 000 एकड़ के विस्तार में पंचा मुताबक लकड़ी का वन स्थिते दक्षिण में ही लगाया गया है जो अब लगभग प्रोढ़ता प्राप्त कर रहा है। बचा जाता है कि यह दुनिया का सबसे बड़ा मानव द्वारा विकसित वन भाग है।<sup>11</sup>

न्यूजीलैंड में स्थित 100 करोड़ में उत्पादी वन के विकास के प्रत्यक्ष हाथ हैं। जिस समय यहाँ दूरीयित्य माना जाता था उँहीने पश्चिमी दूरीयों के प्रकार लगायी वृक्ष लगाए। यद्यपि इस उत्पादन का विस्तार बहुत कम था। बाद में यह वन लगा कि

न्यूजीलैंड की मिट्टियाँ एवं जलवायु में उत्तरी अमेरिका के शकुल वृक्षों (मौंटरीपाइन मॉटरी साइप्रस) तथा आस्ट्रेलियन यूकेलिप्टस बहुत तेजी से पनपते हैं। अतः इनकी पत्तियाँ लगाई गईं। सर्वाधिक प्लांटेशन दो विश्व युद्धों के अन्तराल में किया जबकि सरकारी वन विभाग एवं निजी क्षेत्रों द्वारा डगलस फर, मैरीटाइम पाइन, पौण्डेरोसा पाइन, यूरोपियन लाक व अन्य उपयोगी वृक्षों को लाखों एकड़ भूमि में रोपा गया। वैसे तो देश के सभी भागों में प्लांटेशन हुए परन्तु सबसे बड़ा भाग ज्वालामुखी क्षेत्र (उपरोक्त उल्लेखित) में था जहाँ लगभग 8 लाख एकड़ भूमि वृक्ष लगाए गए।

प्राकृतिक वनों में अधिकांश मिश्रित प्रकार के हैं जो टिम्बर, पेपर व लुग्दी उद्योग के लिए उत्तम माने जाते हैं। यहाँ के जंगलों को दो बड़े समूहों में रखा जा सकता है। प्रथम, मिश्रित क्षीतोष्ण मदाबहार जंगल जो वस्तुतः चौटी पत्ती वाले एवं शकुल वनों के मिश्रित स्वरूप हैं। ये वन उत्तरी द्वीप के निचले गम-घाटों भागों में मिलते हैं। दूसरे समूह में दक्षिणी द्वीप के पर्वतीय भागों में पाए जाने वाले नोथोफैगस वीच के जंगलों को रखा जाता है। 'वीच' के जंगलों में प्रायः कठोर लकड़ी मिलती है जबकि उत्तरी द्वीप के मिश्रित एवं शकुल वनों से मुलायम लकड़ी प्राप्य है जिसे उपयोग फर्नीचर तथा वाणज लुग्दी उद्योग में किया जाता है। 'वीच' वृक्ष की पाँच किस्में—सिल्वर, ब्लैक, माउन्टेन, रैड तथा हाड वीच उत्तम श्रेणी का काष्ठ प्रदान करती है। हल्के भूरे रंग की तावा लकड़ी भी कठोर लकड़ियों में उल्लेखनीय है जो उत्तम फर्नीचर बनाने के काम में ली जाती है।

### टिम्बर उत्पादन 1969

(उत्पादन 000 बोर्ड फीट में)

टिम्बर	उत्पादन मात्रा	टिम्बर	उत्पादन मात्रा
रीसू एवं मीरो	135,900	'वीच'	10,600
माताई	15,000	पाइन	475,000
तोतारा	6,500	(मानव द्वारा उगाए गए)	
बाहीकाटी	16,600		

उत्तरी द्वीप के जंगल अपनी मुलायम लकड़ी के लिए उल्लेखनीय हैं। न्यूजीलैंड की कौडीपाइन विश्व की सर्वश्रेष्ठ मुलायम लकड़ियों में से मानी जाती है। इसका प्रधान क्षेत्र ऑकलैंड प्रायद्वीप है। पाइन का वृक्ष 100-150 फीट ऊँचा होता है एवं तने की परिधि 35 फीट तक होती है। कारोमडल पर्वत श्रृंखला में अनेक कौडी पाइन दो हजार वर्ष तक के पुराने हैं। किसी समय इस द्वीप में (उत्तरी द्वीप) कौडीपाइन का विस्तार लगभग 20 लाख एकड़ में था जो अब घटकर केवल 25,000 एकड़ रह गया है। वनों को

केतत हूय मागज न टाकी कटाई अत्यन्त सीमित बन दी है। कटाई के लिए 'गार्मिन्ट क्लान्सा' लागू की गई है। धान उत्पादन तकड़ियों में कहींकहीं (धेत पाउन) माटाई (गला पाउन) गीमू (तात पाउन) मींग एव काला मरचरूा है। गीमू पाउन अती ऊँचाई, मींग व टिगारूपत व लिए उत्पत्तीय है। टमग उपयोग अर्थिकगत मज्जा कायों के लिए होता है।

न्यूजीलैंड के आर्थिक जीव में वता में प्राप्त उत्पादनों व मरच व का अनुमान इन तथ्य में गगाना वा मज्जा है कि काष्ठ एव सम्पत्तिक उत्पादना का मूल्य मनिज पदार्थों के मूल्य में ज्यादा मरच है। वन-उत्पादना का हिस्सा टम के कुन निर्यात में (मूल्य की दृष्टि में) 5% के अतिरिक्त है। 1968-69 में वता में वाना 40 मिलियन टन की कौनत में अधिका के वन-उत्पादन निर्यात किए गए।<sup>16</sup>

### न्यूजीलैंड के वन उत्पादनों का निर्यात 1968-69

उत्पादन	निर्यात मूल्य (000 डॉलर में)
टिन्व	16,236
आवाजी कागज	15,784
मुग्दी	6,135
अन्य कागज व गना	1,669
इनाली गना	241
प्लास्टिक	40
कौडीपाउन की गौद	11

मुसायन मरचों के आधा पर न्यूजीलैंड के कागज एव मुग्दी उद्योग की म्यापना आज में वाना 30 वर्ष पूर्व हुई। उद्योग का वानविक विन्सा 1950-60 दशक के मध्य में प्रारम्भ हुआ जसकि 'टमसा मुग्दी एव कागज कम्पनी' तथा 'न्यूजीलैंड वन उत्पादन लि० कम्पनी' ने निरिय प्रका के उत्पादनों पर जोर देना प्रारम्भ किया। न्यूजीलैंड में टिन्व के वाना 160 का-वारे हैं। कागज तथा मुग्दी के तीन मरमे बड़े मस्थान वनया दक्षिणी आगन्ड, गटोन्ग्रा एव प्लेटी की कायी जिना में स्थित हैं। ये तीनों का-वारे देश का वगना तीन चौथाई कागज प्रचुत करते हैं। हॉरटन मिल्ल म मुग्दी में पेपर बोर्ड की तैयार किए जाते हैं।

काष्ठ उद्योग न्यूजीलैंड के उद्योगों की एक विश्वमगीन भावा ह। इनका अनुमान उत्पादन एव निर्यात के आंकड़ों में स्पष्ट हुआ जाता है। 1970 में घरेलू आवश्यकता को

पूरी करने के बाद 28.2 मिलियन डॉलर की कीमत का बागज तथा लुग्दी निर्यात किया गया। इसी वर्ष टिम्बर तथा अन्य वन-उत्पादनों का सम्मिलित निर्यात मूल्य 381 मि० डॉलर था। न्यूजीलैंड के अधिकांश वन उद्योग उत्पादन आस्ट्रेलिया को भेजे जाते हैं। पिछले वर्षों में जापान इस क्षेत्र में आगे बढ़ा है जहाँ न्यूजीलैंड के वन-उत्पादन निर्यातों का लगभग 40% भाग जाता है।

### कृषि

आस्ट्रेलिया की तरह न्यूजीलैंड का आर्थिक ढाँचा भी प्रमुखतः चरागाहों पर आधारित उद्यमों पर आधारित है। यह दुनिया के प्रधान दुग्ध व्यवसायी देशों में से एक है जिसके निर्यात का एक बड़ा भाग दुग्ध व्यवसाय से सम्बन्धित उत्पादनों का होता है। मक्खन, पनीर, मांस, ऊन, जमाया हुआ दूध, सेब व अन्य फल यहाँ के प्रधान निर्यात हैं जो सभी कृषि क्षेत्रों से प्राप्त होते हैं। इस देश की कृषि का स्वरूप इस बात का प्रत्यक्ष प्रमाण है कि भौगोलिक वातावरण के अनुरूप विकसित उद्यम वितनी तेजी से विकसित होने हैं।

न्यूजीलैंड के कृषि स्वरूप को निश्चित करने में भौगोलिक वातावरण का प्रभाव स्पष्ट देखा जा सकता है। देश के लगभग एक तिहाई भू-भाग में प्राकृतिक चरागाह क्षेत्र है। 28% भू-क्षेत्र ऐसा है जिसमें कोई गई घासों व लगाई गई चारे की फसलें हैं। बाद्यान्न की फसलों का विस्तार 5% से भी कम भू-भाग में है क्योंकि निचले भाग, जहाँ वृद्धि अवधि पूर्ण हो, बहुत सीमित है। दूसरे, निकट स्थित आस्ट्रेलिया से गेहूँ सस्ते दामों पर आसानी से आयात से मिल जाता है। इसके विपरीत दुग्ध उत्पादनों की मांग दुनिया के औद्योगिक तथा घने वन प्रदेशों में निरंतर बनी रहती है। कुल भू-क्षेत्र का लगभग 18% भाग वन एवं नेशनल पार्कों द्वारा घेरा हुआ है। लगभग 16% भूमि ऐसी है जो पर्वतीय स्वरूप तथा अन्य कारणों से व्यर्थ है। इस प्रकार भू-उपयोग को सरसरी तौर से देखने पर सुस्पष्ट ही जाना है कि लगभग दो-तिहाई भाग कृषि एवं पशुचारण के लिए प्रयुक्त हो रहा है। इसमें फसली कृषि में अत्यन्त सीमित भाग (5%) घेरा हुआ है शेष में प्राकृतिक एवं लगाए गए चरागाह या चारे की फसलें हैं।

### न्यूजीलैंड में कृषि सलग्न भूमि 1968-69

(000 एबड में)

परती भूमि	चारागाह	फसलें	प्लांटेशन	बाग	कुल कृषिगत भूमि
57	18,791	2,798	1,102	39	22,787

### फसली कृषि

न्यूजीलैंड के पहातीय स्वरूप को देखने से स्पष्ट है कि कैंटरबरी का मैदान, ताराना की निचले प्रदेश एवं ओटैगो पठार के निचले भाग फसली कृषि के उपयुक्त हैं। इन भागों

में धूम्रानुषण करार, मिट्टी की उत्पादकता के अतिरिक्त घनी बनी जनसंख्या ने भी फसली कृषि को प्रोत्साहित किया है। झोटों के पत्तार एक कौटरवरी के मैदान में बर्षा अथवा कुछ कम होती है जिसकी पूर्ण इक्षिणात्मकता में बहुत आने वाली नदियों में काफी जमा है। बन्धुन ये तीन क्षेत्र ही हैं जहाँ न्यूजीलैंड के अतिरिक्त न्यायमान उत्पादन किए जाते हैं। झोटों के प्रायद्वीप की न्यायमानापीय जनसंख्या में फल एवं सब्जियाँ बोई जाती हैं।

मूँ की प्रमुख कृषि फसलें मूँ, जौ, जई, मक्का, आलू, गाई, भट्टा तथा विविध प्रकार के पत्र हैं। उष्ण कटिबंधीय फसलों जैसे चाय, गन्ना तथा कागज का पेपर वगैरह नहीं की जाती। ये नदियाँ फसलें पसंद करते हैं न्यायमानापीय मनी अपनी धूम्र आसपास की कृषि करने में समर्थ है। न्यायमानापीय जनसंख्या में पैदा होने वाले आन्विक फसलों में न्यूजीलैंड में केवल न्यायमानापीय है वानु निराल भी किया जाते हैं। मेष पशु के फसलों में प्रमुख है जो मनी माया में (लामना 6.2 मिलियन बुधन) पैदा किया जाता है। आन्विक मेष पशु पैदा किए जाने वाले फसलों के प्राय न्यायमान वानु विकसित हुए हैं जहाँ जनसंख्या एवं मिट्टी अनुकूल है। अन्विक मेष पशु के कारण चूँकि उत्तरी द्वीप की जनसंख्या अन्विक मनी रहती है अन्विक मेष फसलों के बजा इन्ही द्वीप में हैं। झोटों के प्रायद्वीप के अतिरिक्त विन्डोर्न, लैन्गे की बार्डी, टोंगा तथा कौन्की प्रेश में परंपरागत पशुपालन वृद्धों ने पैदा हुआ है। झोटों के ब्राड मनी को विविधता तथा उत्पादन माया की दृष्टि में हारने बिना महत्वपूर्ण हैं। मेष, न्यायपाती आलू आलू व अन्य फल पैदा किए जाते हैं। दक्षिणी द्वीप में भी कुछ भागों में फल उत्पादन किए जाते हैं। इनमें नैसन तथा मेषकी झोटों उत्पत्तीय हैं। झोटों के न्यूजीलैंड तरा नैसन विन्गे में आलू का उत्पादन उत्पत्तीय है। नैसन बिना अपने न्यायमान उत्पादन की दृष्टि में भी महत्वपूर्ण हो गया है।

कौटरवरी, लामनापी, नैसन एवं झोटों के बड़े-बड़े भागों के आसपास सब्जियों की खेती प्रचलित है। काइन्डवर्न के निरट हुवागे एकत्र भूमि केवल मन्वी उत्पादन में मन्वन है। ओनाल्ड तथा हुनैनिन के पास भी मन्वी उत्पादन प्रचलित है। मन्वन में प्रयात कृषि फसलें इन प्रकार हैं।

**मूँ :**

मूँ का उत्पादन मुख्यतः इक्षिणा द्वीप में केन्द्रित है। आने से अधिक मूँ कौटरवरी के मैदान में उपलब्ध होता है। मेष माया का अधिकतम भाग झोटों के पत्तार में स्थित मूँ के क्षेत्रों में आता है। वाषिक उत्पादन लामना 165 मिलियन बुधन है जिसमें से 11 मि० बु० का उपयोग आटा बनाने के लिए कर लिया जाता है। इन प्रकार मूँ के उत्पादन में न्यूजीलैंड न्यायमानापीय है। इसमें फसली कृषि का मन्वन अधिक मात्रा (312,000 एकड़) मन्वन है। प्रति एकड़ उत्पादन लामना 52 बुधन है। मूँ की

खेती में सरकार का कृषि-विभाग भी रुचि रखता है। गेहूँ की विभिन्न किस्मों के विकास प्रति एकड़ उत्पादन में वृद्धि व अन्य प्रकार से मार्गदर्शन हेतु कृषि मंत्रालय ने एक 'गेहूँ शोध सत्यान' की स्थापना की है। किसान अपनी फसल का विक्रय 'गेहूँ बोर्ड' को करते हैं। गेहूँ बोर्ड देश के विविध सपट केन्द्रों को भेजता है। गेहूँ की प्रधान किस्में आम्बोटी, आरावा तथा गामेया आदि हैं।

**जौ :**

जौ के भी साधारणतः वे ही क्षेत्र हैं जहाँ गेहूँ पैदा किया जाता है। पिछले दशकों में जौ की खेती, उत्पादन एवं सलग्न भूमि में विस्तार हुआ है। उत्तरी-द्वीप के तारानाकी बैलिंगटन में भी जौ की खेती होने लगी है। कैंटरबरी मैदान उत्पादन का आधे से अधिक भाग प्रस्तुत करता है। 1963 में यहाँ जौ 116,000 एकड़ में बोया गया था जबकि 1969 में सलग्न भू-क्षेत्र बढ़कर 135,000 एकड़ हो गया प्रदान किस्में काल्म वगैरे, केनिया तथा जेफर इत्यादि हैं। जौ का वार्षिक उत्पादन 89 मि० धु० (1969) है। प्रति एकड़ उत्पादन 64 बुशल है। जौ का उपयोग साद्यान्न के रूप में प्रयोग तथा माल्टा बनाने के अतिरिक्त पशुओं को खिलाने में भी किया जाता है।

**जई •**

गेहूँ तथा जौ के बाद जई में सर्वाधिक फसली कृषि क्षेत्र (28,000 एकड़) सलग्न है। वैसे पिछले वर्षों में इसके क्षेत्र में कमी आई है। इसका पर्याप्त भाग चारे की फसलों को दे दिया गया है। जई भी कैंटरबरी के मैदान तथा ओटेगो में बोई जाती है। वार्षिक उत्पादन 1,820,000 बुशल एवं प्रति एकड़ उत्पादन 64.2 बुशल है। जई की प्रधान किस्में ऑनवार्ड, मापुमा, ब्लैक सुप्रीम तथा ग्रे-विटर आदि हैं।

**आलू •**

आलू की अधिकतर उपज कैंटरबरी के मैदान, बैलिंगटन एवं ऑकलैंड (पुके कोह क्षेत्र) से प्राप्त होती है। पिछले वर्षों में आलू का प्रति एकड़ उत्पादन बढ़ा है फसल सलग्न भू-क्षेत्र में कमी हुई है। उल्लेखनीय है कि 25 वर्ष पहले जब न्यूजीलैंड की जनसंख्या 1.75 मिलियन थी तब भी उतनी ही भूमि पर आलू पैदा किया जाता था जितनी पर आज बल्कि पिछले कुछ वर्षों में क्षेत्र कम हो गया है। आज जनसंख्या 2.75 मिलियन से अधिक है परन्तु उत्पादित आलू स्वदेशी आवश्यकता पूर्ति करने में समर्थ है। आलू-उत्पादन उद्योग-अधिनियम 1950 के अनुसार आलू की खेती को सुचारु रूप से संचालित करने के लिए एक 'आलू बोर्ड' की स्थापना की गई है। उत्पादक क्षेत्रों से खरीद कर सपट केन्द्रों तक आलू पहुँचाने व उसकी कीमत पर नियंत्रण रखने का कार्य बोर्ड करता है। वस्तुतः बोर्ड द्वारा व्यवस्थित शोध कार्यों के ही परिणाम स्वरूप आलू के प्रति एकड़ उत्पादन में वृद्धि हुई है।

वर्ष	मत्तन भू-क्षेत्र	कुल उत्पादन (टना में)	प्रति एकड़ उत्पादन (टनों में)
1968-69	25,036	252,391	10.08

नोट — मत्तन भू क्षेत्र एक उत्पादन के माकडे 1969 के है स्टटसमें ईअर युव से प्राप्त ।

### अन्य फसलें ।

अन्य कृषि फसलों में मटर, प्याज तथा तम्बाकू उल्लेखनीय हैं । तम्बाकू का उत्पादन नेल्सन जिले के मोटेका क्षेत्र तक ही सीमित है । प्याज की गेती लगभग 2000 एकड़ भूमि में की जाती है । इसमें प्रधान उत्पादन क्षेत्र ऑक्लैंड का पूरेकोहे क्षेत्र, बैलिंगटन तथा कैंटरबरी का मंदान है । मटर की गेती जो के बराबर भूमि (29,000 एकड़) में की जाती है । उल्लेखनीय है कि 1946 में मटर उत्पादन में लगभग 50,000 एकड़ भूमि समान थी । मटर में न्यूजीलैंड न केवल स्वावलम्बी है बरन् निर्यात भी करता है । निर्यात भी करता है । मटर उत्पादन के प्रधान क्षेत्र कैंटरबरी, मालबर्ग तथा बैलिंगटन आदि जिले हैं । अनेक कैंटरबरी न्यूजीलैंड की तीन चौथाई मटर उत्पादित करता है । यहाँ मैपिल, स्ट्राट तथा ब्लू क्रोशिंग आदि किस्मों की मटर पैदा की जाती हैं ।

पना में सेब तथा नाशपाती व्यापारिक स्तर पर उत्पादित किए जाते हैं । इनका महत्व हम तथ्य से जाना जा सकता है कि सेब का स्थान यहाँ के निर्यातों में अपना एक महत्वपूर्ण स्थान लिए हुए है । सेब तथा नाशपाती के वाग प्रधानत नेल्सन एच हॉरे की खाड़ी क्षेत्र में है । थोड़ा सा उत्पादन ओटगो के पठार तथा ऑक्लैंड से प्राप्त होता है । 1969 में यहाँ के वागों में 58 मिलियन बुरल सेब तथा 913,700 बुरल नाशपाती उत्पादित किए गए । चूँकि सेब निर्यात कम किया जाता है अतः इसकी क्वालिटी की परत के लिए 'सेब-नाशपाती मार्केटिंग बोर्ड' की स्थापना की गई है । ब्रिटेन यहाँ के सेबों का प्रधान ग्राहक है । न्यूजीलैंड में उत्पादित सेबों की किस्मों में 'स्टर्मर पिपिन', जोनाथन, ग्रैनी स्मिथ तथा ग्रावेस्टेन आदि महत्वपूर्ण हैं ।

### न्यूजीलैंड में फल उत्पादन—1969

फल	कुल उत्पादन (बुरल में)	स्वदेश में उपलब्ध (बुरल में)	ब्रिटेन को निर्यात (बुरल में)	अन्य देशों को निर्यात (बुरल में)
सेब	5,898,500	2,027,054	1,515,083	1,092,426
नाशपाती	913,700	421,144	48,144	80,979



## न्यूजीलैण्ड : पशु पालन एवं दुग्ध व्यवसाय

न्यूजीलैण्ड दुनिया के अग्रणी दुग्ध-व्यवसायी देशों में से एक है। घास इस द्वीपीय देश की समृद्धि का आधारभूत तत्व है। न्यूजीलैण्ड में लगभग 60 मिलियन भेड़ें एवं 85 मिलियन डोर (दूध देने वालों को शामिल करते हुए) हैं। यहाँ की जनसंख्या के प्रति व्यक्ति के पीछे लगभग 25 पाले गए जानवरों का औसत बैठता है। दूसरे शब्दों में कुल जनसंख्या से पशु संख्या (पाले गए लगभग 25 गुनी ज्यादा है। इस अनुपात से ज्यादा दुनिया के किसी भी भाग में नहीं है। निकटवर्ती देश आस्ट्रेलिया में भी भेड़ पालन व्यवसाय व्यापारिक स्तर पर है परन्तु जानवरों की दृष्टि से न्यूजीलैण्ड आस्ट्रेलिया से बड़ी अग्रणी है। अगर भू-क्षेत्र की दृष्टि में रखा जाए तो डोर एवं भेड़ दोनों का अनुपात आस्ट्रेलिया से लगभग 15 गुना होगा है। यही नहीं चरागाह तथा घास क्षेत्र भी यहाँ इतने विकसित किए गए हैं कि उनमें पाले जाने वाले जानवरों का औसत दुनिया में सबसे कम बैठता है यहाँ के अच्छी श्रेणी के चरागाह में एक एकड़ भू-क्षेत्र में केवल एक गाय का औसत पड़ता है। भेड़ क्षेत्रों में प्रति एकड़ दस भेड़ों का औसत है। उल्लेखनीय है कि यह औसत साल भर तक चारे की मात्रा की दृष्टि में रखकर निवाला गया है।<sup>17</sup>

मांस, ऊन एवं दुग्ध उत्पादनों का यहाँ के आर्थिक ढाँचे में क्या स्थान है इसका सही अनुमान इन आंकड़ों से हो सकता है कि राष्ट्रीय आय का लगभग तीन चौथाई एक देश से होने वाले निर्यात में 80% भाग इन उत्पादनों से सम्बन्धित होता है। अगर इसमें फलों तथा बनो से सम्बन्धित उत्पादनों (जो निर्यात होते हैं) को भी जोड़ लिया जाए तो निर्यात मूल्य का 90% से अधिक भाग प्रस्तुत करेंगे। प्रतिवर्ष करोड़ों पौंड की कीमत के मक्खन, पनीर, भेड़-मेमने का मांस, ऊन आदि निर्यात किए जाते हैं। 1969 में लगभग 700 मिलियन न्यूजी डॉलर का निर्यात केवल मांस, ऊन, मक्खन तथा पनीर से सम्बन्धित था।<sup>18</sup> उल्लेखनीय है कि इस वर्ष का कुल निर्यात मूल्य 967 मिलियन न्यूजी डॉलर था।

आज न्यूजीलैण्ड दुनिया में सर्वाधिक मांस एवं दुग्ध-उत्पादनों का निर्यातक देश है। ऊन के निर्यात में इसका द्वितीय स्थान है। यहाँ के फार्मर्स में प्रति एकड़ एक प्रतिव्यक्ति उत्पादन सर्वाधिक है। चरागाह-फार्मर्स दुनिया में सर्वाधिक समृद्ध, यांत्रिक व आधुनिकतम सुविधाओं से युक्त हैं। यह भी उल्लेखनीय है कि पिछले दशकों में न्यूजीलैण्ड के मांस, पनीर, मक्खन, ऊन व अन्य 'पैस्टोरल प्रोडक्ट्स' के उत्पादन व निर्यात-मात्रा में जनसंख्या की भारी वृद्धि के बावजूद निरंतर वृद्धि रही है। परिणाम यह हुआ है कि विश्व बाजारों में आस्ट्रेलिया जैसे देश के माल के अनुपात में इस छोटे से देश का माल ज्यादा जगह बनाता जा रहा है। इस विकास की पृष्ठभूमि में न केवल नियमित वर्षों, प्राकृतिक घास

क्षेत्र या इस व्यवसाय से बेवत सम्बन्धित तकनीकी का ज्ञान है वरन् यह नीति भी सिद्धान्त उद्योगों, जिनके विभाग के लिए बच्चे भाग घोर उपयुक्त परिस्थितियाँ यहाँ नहीं हैं, के पीछे न्यूजीलैंडवासियों ने दुनिया के अन्य देशों की देगा देगी वरन् केवल ही रक्षित नहीं गया है। शोध में, वे प्रोत्साहन तत्त्व, जिन्होंने यहाँ के पशुपालन तथा दुग्ध व्यवसाय में सहायता किया है निम्न प्रकार है—

- (1) स्वयं प्रवृत्ति ने इन क्षेत्रों के लिए यह व्यवसाय निरधारित किया है। यहाँ की शीतोष्ण भाद्र जनकालु प्राप्त उत्पन्न के लिए बहुत अनुकूल है। प्राकृतिक प्राप्त क्षेत्रों का विस्तार ही पर्याप्त है। कोई गर्म पानी या पारे की पत्तों का प्रवृत्ति प्रकृति की प्रवृत्ति अच्छी एवं जन्मी विरहित होती है।
- (2) साक्षात् य अन्य प्रकार की पत्तों प्रवृत्ति के लिए उपयुक्त भौतिक परिस्थितियों की कमी है। मंडल के नाम पर केवल कैंटरबरी एवं वेस्टलैंड के साक्षात्पान के ही भाग है। बुद्धि-प्रवृत्ति भी दक्षिण के द्वीप में बहुत छोटी है। तापक्रम नीचे रहता है।
- (3) कुछ स्थानों को छोड़कर समस्त देश में पूरे सालभर तक सुने परागाहों—जो सन्तुष्ट प्राप्त तथा हिमाक्ष से ऊँचे तापक्रमों पुनः रहते हैं—में पशुओं को चराया जाना सम्भव है। जिन हिस्सों में कुछ दिनों के लिए प्राप्त का प्रभाव हो जाता है उसकी कमी पूर्ण सुरक्षित की गर्म 'माइनेज' से पूरी की जा सकती है।
- (4) दक्षिणी साक्षात्पान के धुर दक्षिणी-पश्चिमी भाग प्रदेश एवं मध्यपूर्वी ऊँची चोटियों को छोड़कर न्यूजीलैंड का कोई भी भाग ऐसा नहीं है जहाँ भेड़ न पाली जा सकें।
- (5) छोटी छोटी प्रत्यक्ष जलधाराओं ने न केवल पशुओं, उन घोंसे व अन्य बाघों के लिए पर्याप्त जल प्रदान किया है वरन् जल-विद्युत के रूप में शक्ति का साधन भी प्रस्तुत किया है जिससे कि सारे पत्तों का विद्युतीकरण एवं मशीनीकरण सम्भव हो सका है।
- (6) एक घोर प्रवृत्ति प्रवृत्ति तथा यूरोप के प्रवृत्ति देशों व औद्योगिक प्रदेशों में मसि, उन व दुग्ध व्यवसायों की निरन्तर भारी माग बनी रहती है तो दूसरी घोर न्यूजीलैंड के लिए साक्षात्पान की निरन्तर स्थिति के फलस्वरूप साक्षात्पानों की कोई परेशानी नहीं। अन्य ज्यादा में ज्यादा भूमि प्राप्त क्षेत्रों में तपाई जा सकती।
- (7) एक घोर तो भौतिक परिस्थितियाँ अनुकूल हैं। दूसरी घोर न्यूजीलैंड में प्रवृत्ति-प्रवृत्ति ब्रिटेन के उन हिस्सों के सींग बने हुए है जहाँ परम्परागत रूप से भेड़ पालन होता प्रवृत्ति है भव इस व्यवसाय को प्रवृत्ति व विकसित करने में कोई साक्ष्य दिखत नहीं हुई।

- (8) न्यूजीलैंड में शक्ति के साधनों (कोयला, पेट्रोल) धातु व अधातु खनिजों का भारी अभाव है अतः अन्य किसी प्रकार का औद्योगिक विकास यहाँ सम्भव भी नहीं होता ।
- (9) मानवीय स्तर पर, न्यूजीलैंड के इस व्यवसाय की सफलता का राज सहकारिता एवं संगठन में निहित है । सभी अपने-अपने अलग बोर्ड जो न केवल उत्पादन क्षेत्रों से माल लेकर देशी विदेशी ग़रत केन्द्रों तक पहुँचाने का काम करते हैं वरन् उत्पादनों की क्वालिटी तथा कीमत पर भी कड़ा नियंत्रण रखते हैं । यही कारण है कि विश्व के बाजारों में यहाँ के उत्पादनों की दिन प्रतिदिन लोकप्रियता बढ़ती जा रही है ।
- (10) और अन्त में, सरकार का व्यवसाय के प्रत्येक क्षेत्र में अत्यधिक प्रोत्साहन सहयोग रहा है । 'डैरी बोर्ड अधिनियम 1952' के अनुसार यहाँ डैरीबोर्डों की स्थापना की गई पशुओं के स्वास्थ्य, नस्ल सुधार, उत्पादन-मात्रा की वृद्धि, माल की क्वालिटी आदि की ओर विशेष ध्यान देना है । इसी प्रकार 'ऊन बोर्ड' तथा 'मांस उत्पादन बोर्ड' की भी स्थापना की गई है । इन बोर्डों में व्यवसाय के प्रतिनिधियों के अलावा सरकार के प्रतिनिधि भी रहते हैं । सरकार इन बोर्डों को आर्थिक सहायता देती है । पशुओं की देखभाल के लिए सरकार ने 'वैटरनरी सेवा काउंसिल' की स्थापना की है । भेड़ क्षेत्रों व दुग्ध व्यवसाय के प्रदेशों में अनेक शोध केन्द्रों की स्थापना की है । व्यवसाय के सभी केन्द्रों तक विद्युत, मजदूरी, जल व अन्य सुविधाओं को पहुँचाने का काम सरकारी खर्च पर किया गया है ।

### फार्मों का आकार

न्यूजीलैंड में चूक अथवा ग़ास फार्मों में भेड़ पालन एवं दुग्ध व्यवसाय में सम्मिलित हैं अतः स्वभाविक रूप में उनका आकार बड़ा है । केवल 30 प्रतिशत फार्मों ही 100 एकर से छोटे हैं इनमें अधिकतर वे शामिल हैं जो खाद्यान्न तथा औद्योगिक फसलों के उत्पादन में संलग्न हैं । इनकी तुलना उन फार्मों से की जा सकती है जिनका आकार 5000 एकर से भी ज्यादा है । औसत रूप में घास एवं चारे वाले फार्मों 200-2000 तक के होते हैं । 1960 में जब यहाँ के फार्मों का सर्वेक्षण किया गया तो पाया गया कि 100 एकर से कम आकार के फार्म (कुल फार्मों के 31%) ने कुल कृषिगत भू-क्षेत्र का केवल 3% भाग ही घेरा हुआ है । 24% फार्म 100 और 200 एकर के बीच वाले हैं जो कुल भू-क्षेत्र के 9% भाग में हैं । आगे पाया गया कि 64% भाग उन फार्मों में घेरा हुआ था जिनका आकार 1000 एकर से ज्यादा था यद्यपि इनकी संख्या कुल फार्मों की केवल 9% थी । 5000 एकर या उससे बड़े आकार वाले फार्मों की संख्या 1,013 थी और इन्होंने कुल कृषिगत भू-क्षेत्र का 38 प्रतिशत भाग घेरा हुआ था । निम्न सारणी में और भी ज्यादा स्पष्ट है ।

न्यूजीलैंड के फार्म्स

क्षेत्रफल एकड़ों में	फार्म की संख्या		कुल वा प्रतिशत	
	1949	1960	1949	1960
1-9	11,463	— —	13 16	—
10-49	13,611	11,721	15 63	15 24
50-99	12,962	12,353	14 89	16 06
100-199	17,250	18,384	19 81	23 90
200-319	10,084	10,687	11 58	13 89
320-639	10,653	12 109	12 23	15 74
640-999	4,215	4,654	4 84	6 06
1000-4,999	5,827	6,002	6 69	7 80
5000-9,999	,538	,551	0 62	0 71
10,000-19,999	,278	,264	0 32	0 34
20,000-49,999	,144	,145	0 17	0 19
50,000-अधिक	51	53	0 06	0 07
योग	87,076	76,928	100 00	100 00

उत्तरी द्वीप के दुग्ध व्यवसायी क्षेत्रों में पाए जाने वाले फार्म्स में मांस के लिए भी बोर पाले जाते हैं। वस्तुतः एक ही फार्म पर विविध उद्देश्यों की पूर्ति के लिए अलग-अलग नस्लों के जानवर पाले जाते हैं।

विविध प्रकार के फार्म्स—1969 18

फार्म का प्रकार (उद्देश्य की दृष्टि से)	संख्या	फार्म मशीनरी एवं ट्रैक्टर पर तर्ज (000 डालरों में)
1 मुख्यतया दुग्ध व्यवसायी	20,520	4,795
2 मुख्यतया भेड़ पालन	14,959	3,833
3 मुख्यतया 'बीफ' उत्पादन	2,128	289
4 दुग्ध व्यवसायी एवं भेड़ पालन	1,299	374

फार्मों का प्रकार (उद्देश्यों की दृष्टि से)	संख्या	फार्म मशीनरी एवं ट्रैक्टरों पर खर्च (000 डालरों में)
5 दुग्ध व्यवसायी एवं 'बीफ' <sup>1</sup>	713	186
6 भेड़ एवं दुग्ध व्यवसायी <sup>2</sup>	572	138
7 भेड़ एवं 'बीफ' <sup>2</sup>	8,932	2,472
8 'बीफ' एवं दुग्ध व्यवसायी <sup>3</sup>	229	46
9 'बीफ' एवं भेड़ <sup>3</sup>	994	231
10 मिश्रित पशुधन	1,558	363
11 भेड़ और फसली फार्मों	3,622	2,302
12 मुख्यतया फसली फार्मों	1,627	1,143
13 बाजारी उत्पादन एवं धान	709	378
14 साधारण मिश्रित फार्मों	2,215	1,409

<sup>1</sup> दुग्ध व्यवसाय प्रधान

<sup>2</sup> भेड़ प्रधान

<sup>3</sup> 'बीफ' (मांस के लिए गाय) प्रधान

### सलग्न मानव श्रम

1966 में 125,148 व्यक्ति कृषि एवं पशुपालन फार्मों पर कार्य कर रहे थे। इनमें से 38533 भेड़ों के फार्मों, 39,474 दुग्ध व्यवसायी फार्मों, 17,657 मिश्रित फार्मों, 3,881, बाजारी कृषि (जैसे सब्जी बगीचा) तथा 4,593 फलोत्पादन फार्मों पर कार्यरत थे। न्यूजीलैंड जैसे देश में जहाँ फार्मों ही राष्ट्रीय आय के मुख्य साधक हैं इतनी कम जनसंख्या का फार्मों पर भ्रमण होना आश्चर्यजनक सा लग सकता है। वस्तुतः यह स्थिति अत्यधिक यांत्रिक कृषि होने के कारण है। न्यूजीलैंड के किसान दुनिया के विकसित किसानों में से हैं। फार्मों के सभी कार्य-फसल की जुलाई, बटाई, ऊत बटाई दूर दूर या गाय, सभी मशीनों से किए जाते हैं। अनेक ऐसी प्रायवेट कंपनियाँ हैं जो कीटाणुनाशक दवाओं का छिड़काव करने, चूहे मारने वाली दवाओं को फँसाने, घास की नुगीरी नोकों को काटने, दूरस्थ खेतों पर सामान पहुँचाने आदि का कार्य करती हैं। ये सभी कार्य श्रावणियों से सम्पादित किए जाते हैं। फार्मों में बाणुयानों का प्रयोग साधारण बात है। 1969 में यहाँ के फार्मों पर 95,421 ट्रैक्टरों, 29, 108 ट्रक दुहने की मशीनों, 11,060 हॉर बैटर्स तथा 33,762 हिरक हैरोज कार्यरत थे।

दुग्ध व्यवसाय की सफलता बहुत कुछ इस तथ्य पर निर्भर करती है कि गायों के लिए अच्छी और उपयुक्त मात्रा में घास उपलब्ध है या नहीं। दूध की मात्रा का घास

की विधि से बड़ा सम्बन्ध माना जाता है। न्यूजीलैंड का कृषि विभाग इन बारे में बड़ा सचेत है। जगह-जगह दूध प्रसार की शोध-शालाएँ स्थापित की गई हैं जो दूध क्षेत्र की मिट्टी व जनबाधु के आधार पर उम्र क्षेत्र की सर्वोत्तम घास विकसित करती हैं। इसके लिए पहले शोध शालाओं में घास की शोध कराई जाती है फिर उम्र पार्ष्व पर स्थानान्तरित किया जाता है। निम्न गारपी से निछने कुछ वर्षों में बोए गए चरागाह क्षेत्रों का विवरण मिलता है।

कृत्रिम रूप में बाई गई घासों एवं स्तूपन		
वर्ष	बीज 'है' या गाइलेज के लिए काटी गई	गहरी चराई के लिए
1961-62	1,160,010 एकर	18,087,564 एकर
1963-64	1,335,768 एकर	18,431,705 एकर
1966-67	1,475,310 एकर	18,804,018 एकर
1967-68	1,495,028 एकर	18,690,625 एकर

### खोर :

न्यूजीलैंड में प्रारम्भ में दूध देने वाली गायों में शोधों के बड़ा प्रचार था परन्तु 1920 से यहाँ 'जर्सी' नस्ल की गायों का प्रचार एवं प्रसार बड़ा है। दूध देने वाली गायों में अधिकांश (लगभग 80%) इसी नस्ल की हैं। देश में लगभग 85 मिलियन खोर हैं जिनमें से 23 मिलियन दूध देने वाली गायें हैं। दुग्ध व्यवसाय में सलग कुल खोर 37 मिलियन हैं। स्पष्ट है कि यहाँ के दुग्ध व्यवसायी क्षेत्रों में भैंसों के बजाय गाय का प्रचार ज्यादा है। प्रतिव्यय गायों की संख्या बड़ी तेजी से बढ़ रही है। वृद्धि की गति रैपीडिटीम एवं यातायात की सुविधाओं से भी बढ़ा सम्बन्ध रखती है कारण कि दुग्ध उत्पादन प्रायः जन्दी चराब होने वाले होते हैं। निछनी सनान्दों के मध्य तथा 'न्यूजीलैंड' का यह व्यवसाय मान्यता स्तर पर था। 1882 में जब रैपीडिटीम का प्रयोग होने लगा तो दुग्ध व्यवसाय का विस्तार तेजी में होने लगा। निछने 75 वर्षों में दूध देने वाली गायों की संख्या लगभग छठ गुनी हो गई है। 1887 में यहाँ केवल 3 लाख दूध देने वाली गायें थीं। 1964 में हुई 'कृषि विकास कार्यक्रम' में यह निष्कर्ष निकाला गया कि देश के पशुधन में 35 प्रतिशत की दर से वृद्धि हो। निछने 5-6 वर्षों में दुग्ध व्यवसाय में गलत व्यवसाय के क्षेत्र में यह वृद्धि 4 से 55 प्रतिशत तक रही।

### प्रधान दुग्ध व्यवसायी प्रदेश :

दूध देने वाले जानवरों के लिए भेड़ों की तुलना में यही ज्यादा घास जलवानु उपयुक्त रहती है। घास भी ऐसी ही जलवानु में सर्वाधिक समृद्ध होती है। न्यूजीलैंड का उत्तरी

द्वीप विशेषकर उसका मॉन्ट्रैल प्राय द्वीपीय भाग ठंडी सुहावनी घाट जलवायुयुक्त रहता है। इस द्वीप के अन्य भाग भी समृद्ध घास एवं झाड़ों का युक्त हैं। फलतः न्यूजीलैंड में पाले जाने वाले कुल ढोरो का 85% से अधिक भाग उत्तरी द्वीप में विद्यमान है। दुग्ध व्यवसाय से सम्बन्धित समस्त पशुओं का 90% से अधिक भाग उत्तरी द्वीप में है। इस द्वीप में ही देश की समस्त दूध देने वाली गायों का दो तिहाई भाग (65%) पाया जाता है। उत्तरी द्वीप के दो दक्षिणी जिलों (तारानाकी एवं वेलिंगटन) में ही समस्त देश की लगभग एक चौथाई दूध देने वाली गाएँ विद्यमान हैं। वस्तुतः यहाँ झाड़ों के अधिक्य के कारण भेड़ों के लिए उतनी अच्छी परिस्थितियाँ नहीं हैं। इस प्रकार दक्षिणी द्वीप में भेड़ों-बकरी तथा उत्तरी द्वीप में गायों का केन्द्रीकरण जैसा हो गया है।

### दुग्ध व्यवसाय में सलग्न ढोर

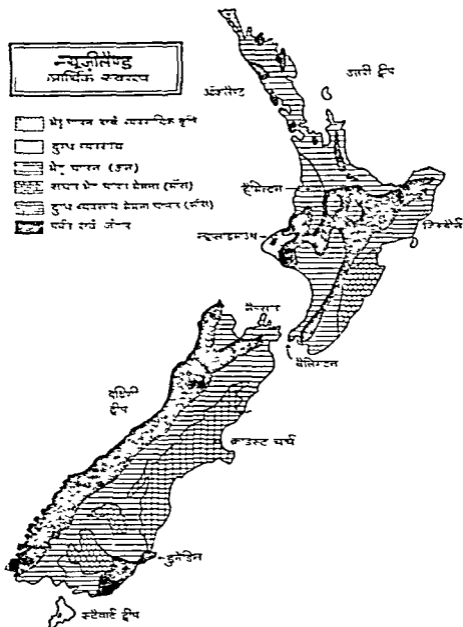
ढोर	1965	1966	1967	1968	1969
कुल ढोर	6,801,333	7,217,720	7,746,866	8,247,163	8,604,874
दूधवाली गाएँ	2,032,227	2,087,869	2,131,359	2,232,482	2,304,252
कुल दुग्ध व्यवसायी ढोर	3,173,757	3,361,621	3,505,714	3,698,020	3,793,083

प्रधान दुग्ध व्यवसायी क्षेत्र मॉन्ट्रैल का 'लैण्ड डिस्ट्रिक्ट', तारानाकी, वेलिंगटन एवं हॉकि की ग्राठी के घासपास का क्षेत्र है। यहाँ विशाल मानववृत्त चरागाह हैं। हजारों एकड़ तक के विस्तार वाले घास के खेत हैं जिनमें सहकारी भाषार पर यह व्यवसाय चलाया जाता है। दक्षिणी द्वीप में झोटों के पटार एवं नेल्सन में ही दुग्ध व्यवसाय का ज्यादा विकास हुआ है जहाँ के उत्पादन प्रमाण डुनेडिन एवं नेल्सन से निर्यात कर दिए जाते हैं। इस प्रकार साल भर नियमित एवं समान रूप से वर्षा, उत्तम कोटि के चरागाह, कम ठंडे सुहावने जाड़े आदि तत्वों ने मिलकर दुग्ध व्यवसाय का केन्द्रीकरण उत्तरी द्वीप में कर दिया है। जाड़े बहुत कम ठंडे होने हैं अतः यहाँ पशुओं के लिए घरों की समस्या भी नहीं है।

### (घ) लैण्ड डिस्ट्रिक्ट :

मॉन्ट्रैल के लैण्ड डिस्ट्रिक्ट के निचले भागों न्यूजीलैंड के दुग्ध व्यवसाय का 'हृदय प्रदेश' कहा जाता है। इस भाग में न्यूजीलैंड के सबसे घने एवं समृद्ध चरागाह हैं जहाँ देश के लगभग एक तिहाई पशु पाले जाते हैं। मिट्टी में ध्वस्त फॉस्फेट्स की कमी पाई जाती है जिसे फॉस्फेट उर्वरकों से दूर कर लिया जाता है। न्यूजीलैंड में खादों का भारी मात्रा में प्रयोग होता है। प्रतिवर्ष यह छोटा सा देश लगभग 1 मिलियन टन खाद आयात करता है। खेतों की पर्याप्त मात्रा में स्वदेशी कारखानों में उत्पादित खाद एवं उर्वरकों

से ही पूरी हो जाती है। ऑकलैंड प्रदेश में घाताधान की अच्छी व्यवस्था है। पना बसा भाग है धन स्वदेशी मपन ब्रेड निकट है। समस्त लौह डिस्ट्रिक्ट क्षेत्र में फैंकट्रीज बिचरी हुई हैं। अपिवांग फैंकट्रीज बही क्षमता बानी है जिनमें रोड मना मरगन एवं पनीर



चित्र-1



तैयार होता है। रेल एवं सड़क मार्गों का यहाँ के इस व्यवसाय में पूर्ण सहयोग है। आक्लैंड-सिटी इस सम्भाग का सबसे बड़ा नगर व व्यवसायी केन्द्र है। लैंड डिस्ट्रिक्ट के सारे उत्पादन यहीं से निर्यात किए जाते हैं। जनसंख्या लगभग 5½ लाख है। 1900 से लेकर वर्तमान तक की भूत्पादधि में ही यह नगर 5½ गुना हो गया है।

### (ब) वॉलिंगटन का मैदान :

उत्तरी द्वीप के दक्षिण घोर देश की राजधानी के पृष्ठ प्रदेश में स्थित इस सम्भाग में कृषि का स्वरूप विविध है। वस्तुतः कैंटरबरी के बाद न्यूजीलैंड का एक मात्र बड़ा मैदानी भाग है अतः जलवायु दशा उपयुक्त होते हुए भी यहाँ दुग्ध व्यवसाय को सीमित स्तर पर विकसित किया गया है। यहाँ समतल भागों में फसली कृषि, बाढ़कृत तटवर्ती पट्टी में धरागाह एवं चारे की फसलें एवं दुग्ध व्यवसाय तथा पर्वतपटीय भागों में भेड़ पालन तथा ऊन व्यवसाय प्रचलित हैं। भूमि के अभाव में यहाँ मक्खन-पनीर व अन्य दुग्ध उत्पादनों की फँकट्रीज नहीं हैं। वैसे भी वॉलिंगटन तथा फील्डिंग जैसे नगरों की निकटता के फलस्वरूप दूध की ही खपत ज्यादा है।

### (स) तारानाकी मैदान :

उत्तरी द्वीप के पश्चिम में एगमोंट ज्वानामुखी पर्वत के चारों ओर विस्तृत यह सभाग उत्पादन एवं व्यवसायिक सघनता की दृष्टि से न्यूजीलैंड का दूसरे नम्बर का दुग्ध व्यवसायी प्रदेश है। सावा के जमावों से सम्बन्धित यहाँ की मिट्टी उपजाऊ है, वर्षा पर्याप्त होती है, धूपीले घटों की मात्रा भी 2200 घंटे से ज्यादा है। इन परिस्थितियों से प्रोत्साहित हो माउन्ट एगमोंट के चारों ओर डेरीफार्मर्स फैले हुए हैं। छोटे-छोटे गाव, फार्म हाउस, ग्राम की चादर छोड़े धरती, मक्खन एवं पनीर की फँकट्रीज तथा सुव्यवस्थित सड़कें यहाँ की दृश्यावली के प्रधान तत्व हैं। एगमोंट, पर्वत के उत्तर में 'बैल ब्लैक फँकट्री' स्थित है जो सहकारी भाषार पर देश की सबसे बड़ी इकाई है। इस फँकट्री में मक्खन एवं पनीर दोनों एक साथ बनते हैं। फँकट्री में 3000 गैलन दूध की प्रति घंटा खपत होती है। फँकट्री अपने आसपास स्थित 48 फार्मों का दूध प्रयोग करती है। प्रतिवर्ष लगभग 300 टन मक्खन एवं 1000 टन पनीर इस फँकट्री में उत्पादित होता है।<sup>19</sup> उत्पादन का अधिकार भाग ब्रिटेन को निर्यात किया जाता है।

### दुग्ध व्यवसाय के प्रधान उत्पादन .

मक्खन एवं पनीर, न्यूजीलैंड के दुग्ध व्यवसाय के उत्पादनों में मात्रा एवं मूल्य की दृष्टि से सर्वाधिक महत्वपूर्ण हैं। न्यूजीलैंड के निर्यात में तीन चौथाई से अधिक भाग 'पैस्टोरल प्रोडक्ट्स' का होता है और इनमें प्रमुख भाग मक्खन एवं पनीर का होता है। यह देश दुनिया में सर्वाधिक मक्खन एवं पनीर निर्यात करने वाला देश है। उल्लेखनीय है

कि दूध एवं सम्बन्धित उत्पादनों की वृद्धि के साथ-साथ उनकी प्रति व्यक्ति वार्षिक गणना भी बढ़ी है। यहाँ प्रति व्यक्ति लगभग 370 लिटर दूध एवं 43 पींड मक्खन की गणना का प्रयोग बँटता है। इतनी अधिक गणना के बावजूद कुल उत्पादन का लगभग 75% भाग निर्यात के लिए बच रहता है। प्रतिवय 200 मिनिटन डॉलर से अधिक कीमत के मक्खन तथा पनीर यहाँ तैयार किए जाते हैं। यहाँ मक्खन एवं पनीर बनाने की लगभग 175 फैक्ट्रीज हैं। 8 फैक्ट्रीज घाससत्रीय तैयार करती हैं। अन्य दुग्ध उत्पादनों के उत्पादन में भी लगभग 70 फैक्ट्रीज गणना हैं जिनमें बेच जमाया हुआ दूध, दूध का पाउडर बेजोन घादि तैयार किए जाते हैं।

### दुग्ध व्यवसाय सम्बन्धी उत्पादन 1969

(उत्पादन मात्रा 000 टन में)

बीमरी मक्खन	बूँद मक्खन	पनीर	जमाया दूध एवं पाउडर	स्विम मिल्क पाउडर	बटर मिल्क पाउडर	बेजोन
2641	29	961	170	1334	238	677

### दुग्ध उत्पादनों द्वारा कमाई गई विदेशी मुद्रा

(उत्पादन 000 डॉलरों में)

मक्खन	बेजोन	पनीर	जमाया एवं सूया दूध	दुग्ध घक्कर	अन्य दुग्ध उत्पादन
111,736	18012	45,924	30,236	1,158	2,192

विदेशों में दुग्ध उत्पादनों के व्यापार का सारा उत्तरदायित्व 'न्यूजीलैंड डेरी बोर्ड' का है जिसमें सरकार व उत्पादकों के प्रतिनिधि होते हैं। ब्रिटिश माग से प्रोत्साहित होकर पिछले कुछ वर्षों से न्यूजीलैंड में सुनहरी रंग का नमकीन मक्खन भारी मात्रा में बनने लगा है। जो फर्नेलीफ तथा एचोर घादि नामों से प्रचलित है। पनीर में ब्ल्यूवेन नामक नामक नयी विधम निवाली गई है।

## न्यूजीलैण्ड : भेड़ पालन एवं ऊन व्यवसाय

न्यूजीलैंड में भेड़ पालन 1840-50 दशक में प्रारम्भ हुआ जबकि घास्ट्रेलिया में मरिनो नस्ल की भेड़ें लायी गईं। 1850-70 के दो दशकों में यहाँ बोर्डे अंग्रेज नस्ल की भेड़ें आयात करके रखी गईं जिनमें साउथ डाउन लीमैस्टर लिक्न तथा रोमनी आदि नस्लें महत्वपूर्ण थीं। 1855 में न्यूजीलैंड में 761,200 भेड़ें थीं। 1870 में बढ़कर 9,700,000 हो गईं। 1882 में जब शीत लहर युक्त जलयानों की सुविधा हो गई और भेड़ तथा भेड़ों के मांस निर्यात करना सम्भव हुआ तो भेड़ों की संख्या नस्लें तैयार की गईं। मरिनो रोमनी व अन्य भेड़ों के साथ मिश्रण के फलस्वरूप जो नई नस्लें निकली व मान तथा ऊन दोनों दृष्टियों से बड़ी उत्तम थी। इन्हीं के आधार पर न्यूजीलैंड का भेड़-भेड़ों का मांस विश्व बाजारों में अपनी भाग विकसित कर गया। उत्तरी द्वीप में इसी प्रकार की संकर भेड़ें तथा रोमनी मार्श नस्लों का प्राधिकार है। पिछली शताब्दी के अन्तिम वर्षों में क्वीरीडेल नस्ल का भी पर्याप्त प्रचार हुआ था लेकिन बाद में कम हो गया और वर्तमान में मरिनो नस्ल की तरह इस नस्ल की भेड़ें भी दक्षिणी द्वीप के उच्च प्रदेश में सीमित हैं। वर्तमान में तो देश की लगभग 70% भेड़ें न्यूजीलैंडियन रोमनी मार्श नस्ल की हैं जो दस्तुत मरिनो एवं रोमनी की संकर नस्ल हैं।

दोनों द्वीपों के विभिन्न भागों में भेड़ों के वितरण पर भौगोलिक वातावरण का प्रभाव स्पष्ट है। नस्लों में भी वैभिन्न्य है क्योंकि विविध नस्लों को कुछ भिन्नता लिए वातावरण अनुकूल होते हैं। दक्षिणी द्वीप के क्वैटरवरी के मैदान व ओटेगो के पठार में प्रमुखतः ऊन के लिए पाली गईं भेड़ों का प्राधिकार है। यहाँ के न्यून तापमान, चमकीली घूप, कम तापान्तर, मात्रा में कम परन्तु सुवितरित वर्षा, क्वीरीला-पथरीला घासनाम एवं डाउनलैंडस भेड़ उद्योग में काफी सहायक सिद्ध हुए हैं। वस्तुतः आर्द्रता तथा ताप दोनों में मिलकर दोनों द्वीपों में भेड़ों के दो प्रकार के उपयोग तथा उनसे सम्बन्धित विभिन्न नस्लों की प्रोत्साहित किया है। उत्तरी द्वीप में आर्द्रता कुछ ज्यादा है अतः वहाँ मुख्यतः मांस के लिए भेड़ें पाली जाती हैं। भेड़ों का लगभग समस्त मांस उत्तरी द्वीप से ही उपलब्ध होता है। मांस के लिए प्रयोगित नस्लों में लिक्न एवं रोमनी मार्श उल्लेखनीय हैं। हॉक-बे जिला तथा वीलिंगटन के मैदान में कुछ भेड़ें ऊन उत्पादन के लिए भी हैं परन्तु इनकी संख्या व ऊन उत्पादन मात्रा सीमित ही है। ऊन का अधिकांश भाग दक्षिणी द्वीप से ही आता है। क्वैटरवरी के डाउन लैंडम में ऊन उत्पादन के लिए चिचान नस्ल मरिनो पाली जाती है। ओटेगो के पठार में क्वीरीडेल का प्राधिकार है। वर्तमान में न्यूजीलैंड में 60,474,000 (1968) भेड़ें हैं जिनमें से 45,814,676 (76.32%) रोमानी मार्श नस्ल की हैं। दोहरा उपयोग होने से इसकी संख्या सर्वाधिक है। क्वीरीडेल 3.4 मिलियन, हॉक बीड 2.3 मिलियन तथा मरिनो एवं साउथ डाउन एक-एक मिलियन के लगभग हैं।

उत्तरी द्वीप में हॉक की खाड़ी के घासनाम का क्षेत्र, तारानाकी-वीलिंगटन के मैदान का पूर्वी भाग तथा दक्षिणी द्वीप में क्वैटरवरी का मैदान, ओटेगो का पठार तथा साउथलैंडम

न्यूजीलैंड के प्रधान भेड पालक एवं ऊन-मांस उत्पादन क्षेत्र हैं। इन क्षेत्रों, (विशेषकर जो मैदानों में हैं) में विशिष्ट प्रकार की घासों विकसित की गई हैं इनमें क्लोवर्स तथा टमोयी (घोटेंगो का पठार) उल्लेखनीय हैं। प्राकृतिक घासों जैसे टसक (दक्षिणी द्वीप) एवं मनुका (उत्तरी द्वीप) आदि को भी ज्यादा उपयोगी बनाया गया है। हॉर्ने की साड़ी का पूर्वी भाग न केवल न्यूजीलैंड यरन् विद्व का सफलतम भेड-पालक क्षेत्र है जहाँ भेडों का घनत्व 2000 भेड प्रति एकर से ज्यादा है। वहीं वहीं यह सख्या 2500 तक भी पाई जाती है।

तारानाकी-वैलिंगटन मैदान के पूर्वी भाग में भेड मुख्यतया पवतीय प्रदेशों के चरण प्रदेशों में पाली जाती हैं। यहाँ भेडों का घनत्व प्रति एकर लगभग 1000 भेड है। इन दोनों के प्रतिरिक्त उत्तरी द्वीप में जिस्बोर्न नगर के आसपास, मध्यवर्ती ज्वालामुखी पठार एवं फॉकलैंड प्राय द्वीप में भी भेड पालन व्यवसाय प्रचलित है परन्तु अत्यन्त सीमित मात्रा में। दक्षिणी द्वीप में कंटरबरी एवं घोटेंगो के पठार में भेडों का घनत्व औसत वैलिंगटन के ही बराबर (1000 भेड) है। सीमित मात्रा में नेल्सन तथा मार्लबग में भी भेड पालन व्यवसाय प्रचलित है।

साधारणतः उत्तरी द्वीप में भेडों के चरागाह-फार्म्स का औसत आकार 1000 से 3000 एकर तक का है। दक्षिणी द्वीप में चूँकि घास के साथ-साथ फसलें भी बोई जाती हैं अतः भेड-फार्म प्राय छोटे (300-600 एकर) हैं। फार्म्स के बड़े होने के कारण ही सम्भवतः, उत्तरी द्वीप के किसानों के पास अपेक्षाकृत ज्यादा भेडें मिलती हैं। एक-एक फार्म पर 15 से 30,000 तक भेडें पाई जाती हैं जबकि दक्षिणी द्वीप में यह सख्या 10 से 12,000 तक है पिछले 5-6 वर्षों में न्यूजीलैंड के भेड-फार्म्स पर बड़ी तेजी से यन्त्रीकरण बढ़ा है फलतः भेडों के झुंडों के आकार में क्रमशः वृद्धि हुई है। यह तथ्य निम्न सारणी से सुस्पष्ट है।

न्यूजीलैंड के फार्म्स की यह विशेषता है कि यहाँ काम करने वाले नौकरों की तुलना में मालिकों की सख्या अधिक है। अत्यधिक यन्त्रीकरण से यह सम्भव हो सका है। पिछले वर्षों में प्राय सभी फार्म्स को विद्युत की सुविधा भी प्राप्त हो गई है। इसका परिणाम यह हुआ कि नौकरों के रूप में मानव श्रम की कमी के बावजूद पिछले वर्षों में ऊन का उत्पादन बढ़ा है। कुछ वर्षों के आँकड़ों (उत्पादन मात्रा) से यह सुस्पष्ट है। 1958 में न्यूजीलैंड में 496 मिलियन पौंड ऊन उत्पादित हुई। यह मात्रा बढ़कर 1960 में 577 मि० पौंड, 1962 में 587 मि० पौंड, 1966 में 695 मि० पौंड तथा 1968 में 728 मि० पौंड हो गई। उत्पादन मूल्य 200 मिलियन डॉलर से अधिक था। ऊन की बटाई प्राय गर्मियों के महीनों में होती है। अक्टूबर के महीने से प्रारम्भ होकर मार्च तक चलती रहती है। ऊन अधिनियम 1951 तथा ऊन-उद्योग अधिनियम 1964 के आधार पर यहाँ 'ऊन बोर्ड' की स्थापना की गई जो निरन्तर उद्योग के विकास, क्वालिटी की

प्रगति, शोध कार्य तथा देश-विदेश में ऊन के व्यापार की देखभाल करता है। दिसम्बर 1960 में ऊन मंडल एव सरकार द्वारा संचालित एक 'ऊन शोधक संस्थान' की स्थापना की गई है।

### भेड़ों के भूँड-आकार एव संख्या

भूँड में भेड़ों की संख्या	1965	1966	1967	1968	1969
1-99	5,229	4,914	4,955	5,310	5,201
100-199	2,646	2,544	2,405	2,421	2,240
200-499	5,728	5,316	4,995	4,741	4,567
500-999	7,395	6,958	6,460	6,223	5,781
1,000-1499	7,493	7,140	6,668	6,339	6,131
1,500-1999	5,444	5,754	5,802	5,714	5,567
2000-2499	2,885	3,281	3,551	3,550	3,586
2500-4,999	3,908	4,478	4,949	5,120	5,118
5000-7499	611	699	811	825	872
7500-9,999	183	205	252	262	261
10,000-19,999	148	164	188	218	224
20,000-ऊपर	24	30	37	37	38
कुल भूँड	47,764	41,841	41,073	40,770	39,586
औसत आकार	1,287	1,382	1,462	1,472	1,514

इस प्रकार भेड़ का न्यूजीलैंड के आधिक टांचे में भारी महत्वपूर्ण स्थान है। इसमें प्राप्त ऊन तथा मांस दोनों मिलकर 50 प्रतिशत निर्यात-मूल्य प्रस्तुत करते हैं। इन दोनों महत्वपूर्ण वस्तुओं के अतिरिक्त लगभग 15 मिलियन पींड की बीमन के कुछ अतिरिक्त या गीन उत्पादन भी भेड़ से प्राप्त होत हैं। इनके महत्व के कारण ही इस देश में भेड़ों की देखभाल, उनके स्वास्थ्य, चारे तथा आवास की समस्या पर उत्तमो गहराई से ध्यान दिया जाता है जिसका कि निर्यातियों पर। दुनिया की अन्टी से अन्टी नमूने लाकर न्यूजीलैंड के वातावरण में विकसित की गई है। यहाँ की बर्द सकर-नमूने मांस एव ऊन की दृष्टि में दुनिया में श्रेष्ठ मानी जाती हैं।

देश में कुल उत्पादन ऊन का लगभग 97 प्रतिशत भाग निर्यात कर दिया जाता है। दुनिया में न्यूजीलैंड ऊन उत्पादन की दृष्टि में तीसरे तथा निर्यात की दृष्टि से दूसरे स्थान

पर है। 1968 में उत्पादित कुल ऊर्जा (728 मिलियन पीड) में से केवल 24 मिलियन पीड ही स्वदेश में सभी क्षेत्र निर्मांड कर दो वर्षों विनये लागत 133 मिलियन डॉलर की दुर्घम विदेशी मुद्रा खर्चित की। यह उल्लेखनीय है कि इन वर्षों का कुल निर्माण-मुद्रा 658 मिलियन डॉलर था इन प्रकार लागत 20% निर्माण करनेकी एव वस्तु द्वारा ही प्रस्तुत किया गया। यहाँ की ऊर्जा का सबसे बड़ा साहक विद्युत है जो कुल निर्माण लागत का लगभग 36% भाग ले लेता है। अन्य प्रायतःको में प्राय (20%) म र अमेरिका (9%) पश्चिमी जर्मनी (9%) जापान, भारत आदि देश उल्लेखनीय हैं। इन मदों में यह उल्लेखनीय है कि 1965 में न्यूक्लियर ने 16 लाख पीड ऊर्जा भारत को भेंट स्वस्व प्रदान की थी। ऊर्जा का अधिकतर निर्माण दक्षिणी क्षेत्र के बंदरगाहों में होता है विनये जादस्त बवं, मैसूर तथा इन्दिरा उल्लेखनीय है जहाँ में मोरा लदान लन्दन, निररुन, हन तथा मैनचेस्टर आदि बंदरगाहों की होता है।

## न्यूजीलैण्ड : माँस व्यवसाय

जब से न्यूजीलैण्ड में सवर नस्लों की भेड़ें विकसित की गई हैं दुनिया के बाजारों में यहाँ के भेड़ तथा मेमने के मांस की मांग बहुत बढ़ गई है। इस श्रेणी के मांस के निर्यात में न्यूजीलैण्ड दुनिया में अग्रणी है। इनके अतिरिक्त गाय का मांस बछड़े का मांस तथा सूअर के मांस का उत्पादन भी यहाँ भारी मात्रा में होता है।

### माँस के लिए काटे गए पशु-1969

(संख्या 000 में)

भेड़	9,602
मेमने	26,857
दोर (गाय, बैल)	1,694
बछड़ा	1,357
सूअर	,790

मांस का अधिकांश उत्पादन उत्तरी द्वीप से प्राप्त होता है। इस द्वीप के बंसे तो सभी भागों में मांस के लिए जानवर पाले जाते हैं परन्तु ब्लॉकलैंड प्रायद्वीप विशेष रूप से उल्लेखनीय एवं महत्वपूर्ण है। ब्लॉकलैंड का घरातल नीचा है। बहुत सी जगह दलदली है। पर्याप्त भाग में प्राकृतिक घास खड़ी है। सर्दी ज्यादा नहीं पड़ती है। वर्ष भर वर्षा होती है। ऊँचे तापक्रम रहते हैं। ये परिस्थितियाँ भेड़ पालन के वजाय गाय, बैल, बछड़ा आदि के पालन के लिए आदर्श हैं। न्यूजीलैण्ड में मांस के लिए जितने दोर (गाय, बैल, बछड़ा) पाले जाते हैं उनका तीन चौथाई से अधिक भाग अकेले ब्लॉकलैंड सम्भाग में विद्यमान है। उत्तरी द्वीप के अन्य क्षेत्रों, जैसे तारानाकी बैलिगटन का मैदान, प्लैटी की खाड़ी या हॉर्न की खाड़ी के घास पास का भाग में भेड़ व मेमने मांस के लिए पाले जाते हैं। मांस के लिए उपयुक्त नस्ल रोमनी तथा लिबन हैं अतः इन्हीं का आधिक्य है।

दक्षिणी द्वीप में मांस के लिए पशु पालन अत्यन्त सीमित है। ग्रीटेगो के पठार, कैंटरबरी या साउथलैंड के शुष्क पठारी भागों में जहाँ घरातल भी खुरदरा और पथरीला है, में परिस्थितियाँ उन के लिए ज्यादा उपयुक्त हैं। अतः यहाँ मांस उत्पादन थोड़ी सी मात्रा में, स्थानीय मांग की दृष्टि से किया जाता है। गाय, बछड़ा, भेड़, मेमने के अतिरिक्त सूअर से भी मांस प्राप्त किया जाता है। शत-प्रतिशत सूअर पालन उत्तरी-द्वीप के आद्र भागों में सीमित है। मध्य एवं दक्षिणी ब्लॉकलैंड तथा प्लैटी की खाड़ी क्षेत्र देश के 48% तथा तारानाकी-बैलिगटन मैदान 23% सूअर पालन के लिए उत्तरदायी है।

पिछले दिनों में मूमरो की संख्या में पर्याप्त वृद्धि हुई (सम्भवतः मूमर के मांस की लोक-प्रियता घटती जा रही है।) 1965 में महा 7 लाख से अधिक मूमर थे जो 1969 में 5.5 लाख रह गए। यह संख्या प्रतिवर्ष घटती ही जा रही है। पाले जाने वाले मूमरो में 80% सकर नस्ल के हैं। दोष म में 66 प्रतिशत 'बक सायर' तथा 5.5 प्रतिशत 'टोमवय' नस्ल के हैं।

न्यूजीलैंड में मांस उत्पादन  
(000 टनों में)

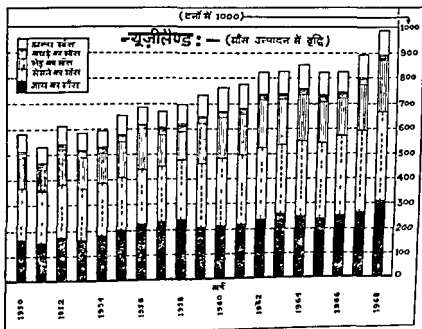
उत्पादन	1966-67	1967-68	1968-69
गाय का मांस	271.4	314.5	344.2
बछड़े का मांस	25.6	24.9	26.3
भेड़ का मांस	185.5	212.7	196.7
मेमने का मांस	326.9	344.7	357.1
मूमर का मांस	—	—	—
पोकर	14.8	16.2	15.3
बैबोनर	19.2	18.8	19.3
चोपर	2.0	2.4	1.7
घाय	45.5	51.8	53.3
योग (कुल उत्पादन)	890.8	986.0	1,014.1

उन एच दुग्ध-व्यवसाय की तरह मांस उद्योग में भी उत्पादन की क्वालिटी एवं निर्यात की मुख्यवस्था हेतु एच 'मांस उत्पादन बोर्ड' की स्थापना की गई है। मडल ने मांस उत्पादन को श्रेणियों में बर दिया है। निर्यात के लिए जो मांस तैयार किया जाता है वह विशेष बट्टीघरों में तैयार होता है जिन्हें 'मांस-निर्यात बट्टीघर' कहा जाता है। ये विभाग क्षमता वाले होते हैं। मांस अधिनियम 1964 के तहत इनको प्रतिवर्ष लायसेंस लेना पड़ता है। देश में इस श्रेणी के लगभग 40 बट्टीघर कार्यरत हैं। निर्यात के लिए जो मांस तैयार किया जाता है उसकी क्वालिटी का पूरा-पूरा ध्यान रखा जाता है। इसके लिए दोहरी व्यवस्था की गई है। मांस उत्पादन मडल के प्रतिरिक्त कृषि विभाग के अधिगारी भी निर्यात व देशी सपत के लिए तैयार किए गए सभी प्रकार के मांस का निरीक्षण करते हैं। क्वालिटी के अनुसार मांस को विभिन्न श्रेणियों में रखा जाता है। निर्यात के लिए पैक करने से पहले सरकारी निरीक्षक माल देखकर मोहर लगाते हैं तभी निर्यात लायक समझा जाता है।

स्वदेशी सपत में प्रयुक्त होने वाला मांस 'सावजनिक बट्टीघरों' में तैयार किया जाता है। इनका सगठन व संचालन भी उसी प्रकार होता है जैसे निर्यात के लिए तैयार करने



वाले बट्टीघरों का। मांस का निरीक्षण जहाँ भी होता है। देश के बड़े-बड़े नगरों के पास ऐसे सार्वजनिक बट्टीघर विद्यमान हैं। देश में लगभग 38 इस प्रकार के बट्टीघर हैं। इनके प्रतिरिक्त छोटे-छोटे कस्बों के पास स्थानीय आवश्यकता की पूर्ति के लिए छोटी क्षमता वाले बट्टीघर हैं। फार्मों पर किसान लोग अपने व्यक्तिगत प्रयोग के लिए मांस उत्पादित करते हैं। उन की तरह भेड़ बाटने का मौसम भी गर्मियों का उपयुक्त होता है। नवम्बर से लेकर मई-जून तक यह षाय चलता रहता है।



चित्र-5

न्यूजीलैंड के आर्थिक ढाँचे में मांस के महत्वपूर्ण स्थान का अनुमान इससे लग सकता है कि 1968 में सभी प्रकार के मांस का निर्यात मूल्य 249 मिलियन डॉलर (कुल निर्यात मूल्य 658 मि० डॉलर) था। यह मूल्य सभी प्रकार के दुग्ध-उत्पादनों के सम्मिलित निर्यात-मूल्य से कहीं अधिक था। स्वयं देश में भी भारी खपत है। 1967-68 में यहाँ प्रति व्यक्ति मांस की खपत-मात्रा 235.2 पौंड थी। इस वर्ष लगभग 3 लाख टन मांस की खपत देश में हुई। निर्यात किया जाने वाला मांस शीत भंडारों युक्त विशाल जलयानों द्वारा भेजा जाता है जो एक साथ 75,000 भेड़ों का मांस ले जाने में समर्थ होते हैं। मांस का अधिकतर निर्यात उत्तरी द्वीप के बंदरगाहों—यथा वेलिंगटन, ऑकलैंड सिटी, क्रिस्तोर्न, वाइस्टेचर्च आदि से किया जाता है। न्यूजीलैंड के मांस का सबसे बड़ा ग्राहक ब्रिटेन है जहाँ कुल निर्यात का लगभग 60% भाग जाता है। अन्य ग्राहकों में जापान, कनाडा, पश्चिमी जर्मनी तथा फ्रांस उल्लेखनीय हैं।

स्यूजीवीड-मान की खपत  
(000 टनों में)

खपत व्यवस्था	1965-66	1966-67	1967-68
निर्वाह एवं जनसंचार भागों में	536.2	590.0	680.8
केन्द्रीय व निम्न	11.7	13.9	12.1
स्वदेशी खपत	281.9	289.0	293.1
योग (कुल उत्पादन)	829.8	892.9	986.0

शक्ति-सहायन एवं खपति

शक्ति का अधिकतम भाग जल से प्राप्त होता है। स्यूजीवीड में कोयला, बिजलीघट या पेट्रोल काटिनायक मात्रा में उपकरण व अन्य अधिकतर फार्मों तथा उद्योग एवं विद्युत द्वारा संचालित है। सम्मान घातक, डींग के समानांतर सम्बाहार एवंवीन मृतताओं की स्थिति, वयं भर पर्याप्त एवं की प्राप्ति, भरने बनाती हुई तीव्र नदियाँ काटि तन्वी ने नितासर देग के प्रयोग के अनुसूच में जारी एवं विद्युत सन्नादिन राति प्रस्तुत की है। कई शीवें भी जन विद्युत उत्पादन के लिए उपयुक्त हैं। इन अनुसूच परिस्थितियों का मुनन यह हुआ कि देग में कुल उत्पादित विद्युत का लगभग 85% भाग जल से सम्बन्धित है। सन्नादिन राति विभिन्न भागों भिन्न-भिन्न है। उत्तरी डींग में, जहाँ देग की दो त्रिहार्द जननय्या निवाम करती है जन विद्युत सन्नादिन राति का मात्रे स भी कम मात्र है परन्तु वास्तविक निवाम एवं उत्पादन वसिणी डींग से ज्यादा है। कारण स्पष्ट है यहाँ का घना बागव एवं मात्र। सारे देग में विद्युत के निरन्तर प्रवाह की दृष्टि ने 'राष्ट्रीय ग्रिड' बनाया गया है। उत्तरी एवं दक्षिणी डींग को 500 कि० वा० के केबिल के द्वारा जोडा गया है जो कुल जन इनरु सध में होकर डाले गए हैं। सरकार की नीति यह रही है कि देग के सभी भागों में स्थित फार्मों को विद्युत प्राप्त हो सत विद्युत का अधिकारिक विवेकीकरण सिधा गया है। विद्युत-गृहों की स्थापना सरकार ने की है जबकि वितरण का मारा कार्य स्थानीय समितियों का उत्तरदायित्व है।

शक्ति के अन्य साधनों के अभाव में स्यूजीवीड में जन विद्युत का विकास अनेसाकृत जल्दी हुआ। प्रथम जन-संचालित शक्ति-गृह 1885 में कोट्टी पजार के कोन्स टाउन नगर से 20 मील की दूरी पर स्थित कोट्टीवर नदी पर बनाया गया। 1888 में देहा की 'श्रीराम विद्युत कम्पनी दक्षिणी गोचार्ड' में एक मात्र सन्धा थी जो विद्युत प्रदान कर रही थी। 1913 में वेकाटो नदी (उत्तरी डींग) पर 6500 कि० वा० क्षमता का प्रथम बडा शक्ति-गृह स्थापित हुआ। 1914 में दक्षिणी डींग की कोन्सिव शीव पर 34,500 कि० क्षमता वाले शक्ति गृह ने उत्पादन प्रारम्भ कर दिया। 1930 में जन शक्ति अधिकारिक बना वितरण अनुनार प्रशासन को प्राकृतिक जन प्रवाह के प्रयोग के अधिकार निसे एवं

शक्ति-वितरण के लिए सहयोग किया और 1940 में 5 लाख पीण्ड की राशि एकत्र करके जल विद्युत के विकास के लिए सरकार को दी। 1945 में 'जल विद्युत विभाग' की स्थापना हुई जिम्मा प्रधान काय सर्वेक्षण करने गए शक्ति गृहों की स्थापना, ग्रिड बनाना तथा शक्ति की सपट केन्द्रों तक पहुँचाना था। 30 मिनटपर 1969 को न्यूजीलैंड के जल संचालित विद्युत गृहों की उत्पादन क्षमता 3,083 मैगावाट थी।<sup>20</sup>

बड़े एवं महत्वपूर्ण जल विद्युत उत्पादक शक्ति गृहों में वेटाकी नदी पर वैनमोर स्थान पर स्थित शक्ति गृह (540 मैगावाट) उमी नदी पर एबीमोर स्टेशन (220 मैगावाट) तथा वनूथा नदी पर रॉक्सवॉर्ग स्थान पर स्थित स्टेशन (320 मैगावाट) उल्लेखनीय हैं। ये तीनों दक्षिणी द्वीप में हैं। उत्तरी द्वीप में स्थित वेनाटो जल प्रवाह देश का सबसे बड़ा शक्ति स्रोत है। यह न्यूजीलैंड की सबसे बड़ी नदी है। यह टोपो भीन में गिरती है। 1177 फीट की ऊँचाई पर स्थित एक 234 वर्गमील में फैला यह प्राकृतिक जलाशय वेकाटो के जल प्रवाह को नियमित एवं नियंत्रित रखता है। वेकाटो प्रम की सभानित राशि का उपयोग करने के लिए आठ शक्ति गृह बनाए गए हैं जिनकी सम्मिलित उत्पादन क्षमता 864 मैगावाट है।<sup>21</sup> दक्षिणी द्वीप में 700 मैगावाट क्षमता की एक महत्वपूर्ण योजना निर्माणावत है जिसमें मानापुरी भीन के पास 700 फीट भूमिगत स्थिति में शक्ति-गृह स्थापित किया जा रहा है। इस शक्ति गृह से इन्वरकागिल के निकट वनफ नामक स्थान पर स्थापित किए जा रहे एल्युमिनियम के कारखाने को शक्ति दी जाएगी। उत्तरी द्वीप के ज्वालामुखी क्षेत्र में 200 मैगावाट की टोंगारिरो योजना क्रियान्वित की जा रही है।

जल विद्युत गृहों के अतिरिक्त 692 मैगावाट शक्ति के ताप शक्ति गृह कार्यरत हैं। इनमें टोपो भीन के निकट वेराकेई में स्थित भू-ताप शक्ति गृह अनुपम है जिसमें प्राकृतिक भूमिगत वाष्प से 192.5 मैगावाट शक्ति उत्पादित की जाती है। ऑकलैंड के निकट मरेमरे में कोयला द्वारा संचालित एक माप विद्युत गृह (210 मै० वा०) विद्यमान है। ऑकलैंड के उत्तर में वागारेई तेल शोधक कारखाने के निकट तेल से संचालित विद्युत गृह है जिसकी उत्पाद क्षमता 240 मैगावाट है। ऑकलैंड के निकट जून 1968 में 200 मैगावाट की क्षमता का एक गैस टरबाइन शक्ति गृह कार्यरत हुआ है। अणु शक्ति द्वारा संचालित शक्ति गृहों की 1978 तक कार्यरत होने की संभावना है।

20 Newzealand Fact and Figures 1972 p 48

21 वेकाटो योजना के आठ शक्ति गृह— 1 कारापिरो (90,000 कि० वा०) 2 आरापूनी (157,800 कि० वा०) 3 वेपापा (51,000 कि० वा०) 4 मोरेटाम (180,000 कि० वा०) 5 व्हाकामार (100,000 कि० वा०) 6 एतियामुरी (84,000 कि० वा०) 7 ओहाकुरी (112,000 कि० वा०) 8 आराशिया (30,000 कि० वा०)।

नगण्य मात्रा में कोयला, चिनाइट, तल तथा प्राकृतिक गैस भी उपलब्ध है। यह मनोरंजन तथ्य है कि नगण्य उत्पादन (2.3 बि० टन 1978 में) होने हुए भी वायुमयता की आवश्यकता की 90% पूर्ति देशी उत्पादन से ही हो जाती है। स्पष्ट है कि यहाँ भारी उद्योगों की कमी तथा जल विद्युत के अत्यधिक विभाग के कारण ज्यादा मात्रा में कोयला की आवश्यकता ही नहीं होती। पैट्रोल एवं प्राकृतिक गैस तारानाकी तथा दक्षिणी घॉकलैंड जिला में उपलब्ध है। झॉकलैंड तथा झौटगो में लिग्नाइट निकाला जाता है। दक्षिणी द्वीप के नन्मन प्रांत में तिरत बेस्टपोट एवं वे माउथ क्षेत्रों से उत्तम श्रेणी का बिटूमिनस तथा एन्थ्रसाइट वायुमय भी प्राप्त है। उत्पादन सीमित है। थोड़ा सा कोयला इर्नहैंडन एंड वाग्गिंग क्षेत्र में भी उपलब्ध है।

चनिज सम्पत्ति में न्यूजीलैंड के दानों द्वीप गरीब हैं। पिछले 100 वर्षों से यहाँ का प्रधान चनिज सोना रहा है। यन्तुत अग्रज लोग आए ही सोने के लालच से थे। परन्तु धनमान में उत्पादन बहुत कम रह गया है। झौटगो तथा पश्चिमी तट पर अभी भी थोड़ा सा सोना प्राप्त है। होराकी क्षेत्र में सोना तथा चांदी एवं साथ निवर्तत हैं। बारोमडन प्रायद्वीप में क्वाटजाइट चट्टानों से सोना प्राप्त होता है। नगण्य मात्रा में लोहा भी उपलब्ध है जो प्रधानतः नेल्सन जिले के सैंड क्षेत्र से आता है। उत्तरी द्वीप के मध्य में म्बिन ज्वालामुखी प्रदेश में गंधक, सफेदाश्ना, सिनीरा आदि भी खोदे जाते हैं। 1968 में यहाँ की चानों ने 8,626 टन सोना, 2033 टन डायटोमाइट, 3113 टन बेटोनाइन तथा 3,286 टन लौह धवन प्रस्तुत किया।

### औद्योगिक विकास

पिछले वर्षों में आर्थिक ढाँचे के अर्थ क्षेत्रों की तुलना में उद्योग का काफी तीव्रगति से विकास हुआ है। पिछले 10 वर्ष में औद्योगिक उत्पादनों से होने वाली आय लगभग दुगुनी हो गई है। निम्न दो वर्षों के आंकड़ों से यह सुस्पष्ट है।

#### औद्योगिक विकास दशकावधि में

	1957-58	1968-69
फैक्ट्रीज की संख्या	8,529	10,501
सलग्न व्यक्ति	162,985	229,074
उत्पादन-मूल्य (मिलियन डालरों में)	1,290	2,790

राष्ट्रीय आय में उद्योगों से होने वाली आय का प्रतिशत (23%) कृषि-आय के प्रतिशत (12½%) से ज्यादा होता है। सभी आर्थिक उद्योगों में सलग्न मजदूरों का लगभग 27% भाग उद्योगों में सलग्न है। यह उल्लेखनीय है कि उद्योगों या कार्पोरेट

पैक्ट्रीज का एक बड़ा भाग श्रमिगत बच्चों माओ से सम्बन्धित है। बम्बुत, न्यूजीलैंड में भारी उद्योगों के विवादात्मक प्रयत्न शीघ्र हैं। यहाँ न मीयला, न लोहा और न पेट्रोल ही है। अन्य गतिज पदार्थों का भी पूर्ण अभाव है। इन सारी वस्तुओं का प्रापण करके एक ही भारी उद्योग गठे करना बहुत सार्थकता प्राप्त होगा, दूसरे उनका उत्पादन मूल्य ज्यादा होगा और तीसरे दुनिया के अन्य औद्योगिक विकसित देशों के सामने उन उत्पादकों का टिकता मुश्किल होगा। ऐसी परिस्थितियों में, स्वाभाविक रूप से, यहाँ के अधिकांश उद्योग गायब पड़ेंगे, पशु साधनों व वन सम्पत्ति में सम्बन्धित हैं। इनके विकास में देश में उत्पादित फल विद्युत शक्ति में सहयोग दिया है। ऐसे उद्योगों में मकान, पनीर, विस्फोट, बेक, मांस, ऊन तथा बेजिन आदि से सम्बन्धित उद्योग प्रमुख हैं। ये प्रायः उन्हीं क्षेत्रों में हैं जिन क्षेत्रों में अच्छा भाल उपलब्ध है। यदा कंट्रबरी तथा छोटी-छोटी जिलों में ऊनी परत, मकान, उत्तरी द्वीप के ऑर्बलैंड तारानावी, हॉरम जिले तथा वॉनगटन के मैदान में मकान, पनीर, बेक, जमाया हुआ दूध, मांस तथा विस्फोट की पैक्ट्रीज पार्कों के बीच-बीच में ही स्थित हैं।

दोनों अनिश्चित कुछ ऐसे उद्योग, जिनमें उत्पादन दैनिक आवश्यकता के होते हैं, जिन्हें कम बच्चे मान लिये ज्यादा सुरक्षा की जरूरत होती है, भी न्यूजीलैंड में विकसित किए गए हैं। प्रमुखतः आयातित बच्चे माओ पर निर्भर हैं। इनमें नै अधिकांश बंदरगाहों या बड़े वातावरण केन्द्रों में स्थापित किए गए हैं। ऐसे उद्योगों में छोटी-छोटी मशीनें, विद्युत यंत्र, श्रमि यंत्र, दहन, सिगरेट, ऑटोमोबाइल आदि उल्लेखनीय हैं। पार्कों की आवश्यकता को देखते हुए गादा तथा ऊबखो के कारखानों के विभाग की ओर ज्यादा ध्यान दिया गया है।

चित्र 2-3 दशकों में कुछ मध्य कारखानों के धातु तथा इंजीनियरिंग उद्योग भी विकसित किए गए हैं। इनमें स्टील मर्चेट द्वार मिल, अलुमिनियम मिल, टैलीविजन ट्यूब मिल, टैलीफोन एवं अडरगाउण्ड पॉवर बैटरी प्लांट, तेल शोधन कारखाना, शीट-ग्लास कारखाना, नायलन फाइबर एवं यान स्थानिय मिल उल्लेखनीय हैं। नव-स्थापित अन्य उद्योगों में बॉयसिलिकल, बॉपर-आमसाइड, प्लान्टिकस तथा शराब उद्योग भी हैं। मातौरा में बागज की एक नई मिल स्थापित की गई है। मिनीतिय तथा कावेरा के बागज-सुखी उद्योगों की क्षमता बढ़ाई गई है। 1970-75 की अवधि में नेरमन जिले में लुग्दी की एक नई मिल खोलने की योजना है। विविध उद्योगों को अधिक सहायता देने के लिए कई संस्थान संगठित किए गए हैं जिनमें 'डवलपमेंट फाइनैस कॉर्पोरेशन ऑफ न्यूजीलैंड', 'दि न्यूजीलैंड इण्डस्ट्रियल डिजाइन काउंसिल' तथा 'न्यूजीलैंड इन्वैशंस डवलपमेंट ऑर्गेनाइजेशन' आदि मुख्य हैं।

पिछले वर्षों में एक दो भारी उद्योगों की स्थापना भी हुई है, कुछ निर्माणावस्था में है। दक्षिणी द्वीप में टारकागिल के निकट ब्लक में एक अलुमिनियम उत्पादन का कारखाना स्थापित किया जा रहा है। 70,000 टन अलुमिनियम क्षमता वाले इस प्लांट की स्था-

पना जापान की मुमितोना रैमित्त कम्पनी लि० द्वारा की जा रही है। ऐसी योजना है कि इसका उत्पादन मध्य दक्षिण में बतार 1,10,000 टन तक कर दिया जाएगा। 1964 में स्वीडन ने उपर्युक्त गैटू नेत्र का प्रयोग करने की योजना को स्वीकार कर दिया था। इसके लिए ‘यूजीवैड स्टोन लिमिटेड’ की स्थापना की गई। कम्पनी ने केन्द्र में चार मीटर ऊपर में एक गैटू का कारखाना स्थापित किया है।

1968 में यूजीवैड के कारखानों ने 129,932 टन मक्खन 22.5 मिलियन पीट ऊनी घास, 3.5 मिलियन टन मक्खन ऊले कपड़ा, 1.7 मिलियन टन शमायित ऊरक तथा 7.5 लाख टन गीनेट निर्यात किया।

### विदेश व्यापार एवं यातायात

प्रकार उत्पादों तथा कुल व्यापार मूल्य के मदर्भ में देखा जाए तो यूजीवैड दुनिया के अग्रणी व्यापारी देशों में आता है। यही नहीं, यह देश दुनिया के उन निर्यात-युक्त मानवान देशों में से एक है जिनका निर्यात मूल्य आयात मूल्य की प्रयोग अधिक होता है। 1968 में यहाँ का निर्यात मूल्य 801 मिलियन डॉलर तथा आयात मूल्य 668 मि० डॉ० था। 1969 में निर्यात आयात मूल्य क्रमशः 988 एवं 850 तथा 1970 में क्रमशः 1037 तथा 1006 मिलियन डॉलर रहे। यूजीवैड के व्यापार सम्बन्ध अतिरिक्त, अमेरिका, म० रा० अफ्रीका, यूरोपियन देशों, भारत, जापान तथा हिंदीसा आदि देशों में है। इनमें से प्रथम तीन देशों में ही यहाँ का दो तिहाई से अधिक व्यापार होता है। व्यापारिक बदलाहों में अमेरिका सर्वाधिक महत्वपूर्ण है जहाँ में कुल आयात-निर्यात का लगभग एक चौथाई भाग सराफित होता है। शेष का अतिरिक्त भाग ब्रिटेन, कानादाकी, नैपियर, आस्ट्रेलिया, जिम्बावे, उरुग्वे, इंडोनेशिया तथा सिङ्गापुर आदि बदलाहों में सम्बन्धित होता है। यूजीवैड के बदलाहों में दक्षिण, मिडिल, होनोलूलू आदि से निर्यात रूप में आयात-निर्यात उपर्युक्त है।

यूजीवैड के निर्यात में 31% भाग मक्खन एवं मक्खन उत्पादों, 21% ऊले 19%, दुग्ध उत्पादों से सम्बन्धित उत्पादों (मक्खन, पनीर, जमाया दूध) तथा शेष 29% औद्योगिक उत्पादों व अन्य विविध वस्तुओं का होता है। विविध वस्तुओं में फलों, काष्ठ काष्ठ व कुशी आदि का आयात होता है। आयात में मशीनें, तेल, कपड़ा, कपड़ा, चाय, तम्बाकू, धातु उपकरण, अल्पमिनिमम, रेशम के इतने इत्यादि विविध वस्तुएँ तथा सामाजिक उपकरण महत्वपूर्ण है।

आदिन टैरि में व्यापार का भारी महत्व, उद्यमों की प्रवृत्ति, उत्पादों के अतिरिक्त-युक्त भाग का तटवर्ती पट्टी में बसा होना, मैदानी भागों की कमी (जिनमें कि पर्वतीय जलसंध्या एवं ही साध रह सके) आदि ऐसे तत्व हैं जिन्होंने यूजीवैड में यातायात के विकास को आकर्षक कर दिया है। आरम्भिक दिनों में यूरोपियन प्रवासी तट भागों में

नितरे रूप में बसे थे, परम्पर बहुत कम सम्पन्न था। यत्र भाग में यातायात का प्रधान साधन बैलगाड़ियाँ थी। नदियों एवं तटवर्ती भागों में माफ़ोरी लोगों की लकड़ी के यौन की नावें 'बैनोज' क्रियाशील थी। घाम क्षेत्रों के विनाम के माथ घाटे का प्रयाग बढ़ा। लेकिन इन सबके बादजूद भी 1910 में पहले बटून कम लोग ही लकड़ी दूरियों को यत्र मार्गों से पार करते थे।<sup>22</sup> इस समय तक उत्तरी द्वीप में ही वैनिलगटन से ऑर्गलैंड जाने वाले लोग समुद्री रास्ता अपनाते थे। तटवर्ती रास्ते और स्टीमर यातायात के प्रधान साधन थे।

प्रमुख निर्यात-1970		प्रमुख आयात-1970	
वस्तु	निर्यात मूल्य (000 डालरों में)	वस्तु	आयात मूल्य (000 डालरों में)
मास		चाय पदार्थ एवं पशु	44,273
ताजा तथा जमाया हुआ	143,277	पेय पदार्थ, तम्बाकू	8,749
गाय का मास	11,014	रसायन	116,204
बछड़े का मास	154,952	मशीनरी, यातायात	
मैमने का मास	28,249	उपकरण	318,594
भेड़ का मास	597	औद्योगिक उत्पादन	271,703
कागज, लुग्दी	29,501	खनिज ईंधन, तेल	59,083
ऊन	204,465	कूड पदार्थ (कच्चे माल)	51,420
दुग्ध उत्पादन			
मक्कन	109,695		
पनीर	44,343		
जमाया हुआ दुग्ध	31,357		
केजीन	25,753		
सेव	8,724		

रेलवे मार्ग प्रथम बार 1960 में बनाया गया। पहला रेल मार्ग दक्षिणी द्वीप के निचले भाग में प्रारम्भ हुआ। वस्तुतः न्यूजीलैंड का धरानलीय स्वरूप, असह्य जलभाराएँ पहाड़ियाँ आदि रेलवेज के विकास में बड़ी बाधा थे। फलतः रेलों के विकास की गति बहुत धीमी रही। यहाँ तक कि ऑर्गलैंड से वैनिलगटन (राजधानी) तक का रेल मार्ग प्रथम विश्व युद्ध से कुछ पूर्व ही बनकर तैयार हुआ था। वर्तमान में न्यूजीलैंड में 3063





पिछले लगभग 100 वर्षों में न्यूजीलैंड की जनसंख्या लगभग 30 गुनी हो गई है। इतनी तीव्र गति से वृद्धि के प्रधान कारण यहाँ के आर्थिक-अवसर एवं सुमृद्धि युक्त मास-ऊन व्यवसाय है जिनसे उत्पादनों की मात्रा समय-समय में बढ़ती तेजी में बढ़ी और इसके साथ ही न्यूजीलैंड का जीवन स्तर बढ़ा। 1858 में यहाँ की जनसंख्या केवल 115,462 थी जो बढ़ कर 1886 में 620,451, 1906 में 936,304, 1911 में 1,058,308, 1945 में 1,702,298, 1961 में 2,414,984, 1969 में 2,780,839 तथा 1970 में 2,820,814 हो गई। वृद्धि की सराविर तीव्र गति पिछली शताब्दि के अन्तिम दशक में हुई जिसका कारण तीव्र गति से होने वाला जन प्रवास था।

### विविध क्षेत्रों में जनसंख्या-1969

	क्षेत्रफल वर्गमील	जनसंख्या
1 नोर्थलैंड (वागारेई)	4,880	94,900
2 मध्य आइलैंड (ग्रॉवनैड)	2,150	656,198
3 दक्षिणी आइलैंड (फ्लैटी की साठी-डैमिटरन)	14,187	408,800
4 पूर्वी तट (जिम्बोन)	4,200	47,100
5 हॉकि की साठी (नैपियर)	4,260	129,600
6 तारानाकी (न्यू प्लाटमाउथ)	3,750	101,500
7 बैलिगटन (बैलिगटन)	10,870	542,000
योग-उत्तरी द्वीप	103,736	2,780,839
8 मारु बर्ग (वैनहीम)	4,220	30,400
9 नेल्सन (नेल्सन)	6,910	68,400
10 वेस्टलैंड (ग्रैमाउथ)	6,010	23,900
11 कैंटरबरी (क्राइस्ट चर्च)	16,769	388,140
12 ओटगो (डुर्नडिन)	14,670	182,300
13 साउथलैंड (इन्वरकागिल)	11,460	107,600
योग-दक्षिणी द्वीप	59,439	800,741
योग-न्यूजीलैंड	103,736	2,780,839

उपरोक्त तालिका से स्पष्ट है कि उत्तरी द्वीप में आइलैंड, बैलिगटन का मैदान तथा दक्षिणी द्वीप में कैंटरबरी का मैदान का सर्वाधिक बसा है। इन तीनों जिलों में देश की लगभग

प्राचीन जनसंख्या शरारत लिए है। हॉकि की खाड़ी तरानाकी (उत्तरी द्वीप) तथा चौटगो (दक्षिणी द्वीप) मध्यम बसे क्षेत्र हैं न्यूजीलैंड में भौगोलिक वातावरण के मद्देन में जनसंख्या के वितरण को समझना बड़ा सरल है। दक्षिणी द्वीप में दक्षिणी घास के बाग्य प्रदत्त-वासी जनसंख्या पूर्वी तटवर्ती पट्टी सिडनीकर कैंटरबरी के मैदान एवं चौटगो के पठार के निचले भागों में बसी है। प्राचीन एवं परामाहू वापे लोगों में जनसंख्या छिपती है। दक्षिणी द्वीप के लगभग तीन चौथाई लोग प्राइमरी कल्चर इन्डियन न्यूगन इन्वेंशनलिज तथा वेमाल्प आदि जातियों में बसे हैं।

उत्तरी द्वीप में महाविद्युत घनत्व बेल्गियम के मैदान तथा फ्रान्स के पैरिसियन क्षेत्रों में है। मध्यम बसे क्षेत्र मध्यपूर्वी ज्वालामुखी पठार है। शेष भाग मध्यम रूप में बसे हैं परन्तु कुछ विशाल क्षेत्रों में छिपे हुए हैं। प्राचीन के बीच बीच में फैंटैजियन तथा गाँव विस्तार रूप में बसे हैं।

बेल्गियम नगर (175,500) न्यूजीलैंड की राजधानी है। उत्तरी द्वीप के पुरे दक्षिण में स्थित यह नगर व्यापारिक एवं औद्योगिक क्षेत्र है तथा बदरगाह है। यह मध्यपूर्वी स्थिति के कारण ही राजधानी बनाया गया है। फेंगी सविम द्वारा यह नगर दक्षिणी द्वीप में चुना है। ऑकलैंड सिटी (588,400) देश का सबसे बड़ा नगर एवं सबसे व्यस्त बदरगाह है। यह प्राकृतिक पोताश्रय है। देश के भीतरी भागों में यह रेल, सड़क, वायु सेवा द्वारा जुड़ा है। दक्षिणी द्वीप का सबसे बड़ा नगर एवं बदरगाह प्राइमरी कल्चर (258,200) है जो कैंटरबरी के मैदान जैसी पृष्ठ भूमि होने के कारण बदरगाह व ऊन केन्द्र के रूप में पर्याप्त विनाश कर गया है। प्राय नगरों में इन्डियन (100,300) हैमिन्टन (69,800) इन्वेंशनलिज (48,500) न्यूप्लाइड माउथ (36,800) तथा सिम्बोर्न (28,800) आदि उल्लेखनीय हैं। ये क्षेत्रीय केन्द्र हैं।

न्यूजीलैंड की वर्तमान जनसंख्या में से लगभग 90% लोग ब्रिटिश समुदाय के बाव है, 8% माओरी लोग हैं तथा 2% के लगभग अन्य विदेशी तत्व हैं। माओरी लोग विशेष रूप में प्रचलनीय हैं। साधारणतः दुनिया के अन्य सभी भागों में प्रादिवासियों की संख्या व संस्कृति प्रलय नष्ट होती जा रही है। न्यूजीलैंड इसका अपवाद है। समस्त यहाँ एक ऐसा देश है जहाँ न केवल प्रादिवासियों की संस्कृति को प्राधुनिक परिवेश में बचाया गया है बरन् उनकी संख्या भी दिन प्रतिदिन बढ़ती जा रही है। 1896 में माओरी जनसंख्या 42,113 थी जो बढ़कर 1936 में 82,326, 1945 में 98,744, 1961 में 171,553 तथा 1966 में 201,159 हो गई। वर्तमान में लगभग 2,25,000 माओरी लोग हैं। ये लोग पारिनेसियन प्रजाति में सम्बन्धित हैं जो यहाँ अपनी 'लुडो की जातियों' में बैठकर 13-14 वीं शताब्दी में आए थे। 1840 में जब बेदागी की संधि हुई तो इनकी भूमि एवं संस्कृति सम्बन्धी अधिकार सुरक्षित रखे गए जो आज तक हैं। ये लोग प्राग्भूत में उत्तरी द्वीप में आकर रहे थे। आज भी 95% माओरी लोग ऑकलैंड

प्रायः द्वीप में है। पिछले दशकों में औद्योगीकरण के विकास के साथ-साथ ये नगरो की तरफ उन्मुख हुए हैं। अधिकांशतः ये लोग अपने परम्परागत कार्य (कृषि वन व्यवसाय) करते हैं परन्तु जवान माम्रोरो लोग बौद्धिक कार्य भी करने लगे हैं। सरकार एवं चर्चों की ओर से मावरी छात्रों के लिए छात्रवृत्ति हॉस्टल तथा विशेष प्रकार के शैक्षणिक (मुख्यतः तकनीकी एवं प्रावधिक) स्थल स्थापित किए गए हैं। विशेष रूप से संगठित 'माम्रोरो एफेयर्स डिपार्टमेंट' इन लोगों के स्वास्थ्य शिक्षा आवास उद्यम तथा संस्कृति के विकास के लिए निरन्तर प्रयत्नशील रहता है।

---

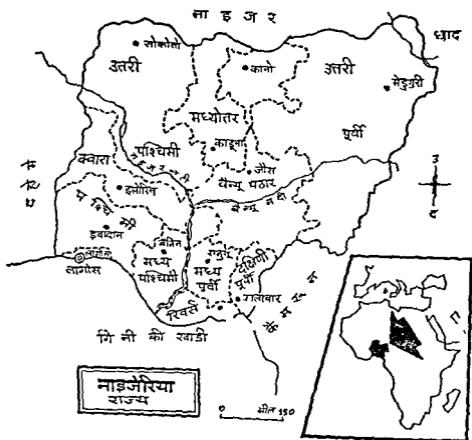
## नाइजेरिया

पश्चिमी अफ्रीका में गिनी की खाड़ी के तट पर स्थित नाइजेरिया अफ्रीका के सबसे बड़े देश में से एक तथा 'ब्रिटिश राष्ट्र मंडल' (ब्रिटिश कॉमनवेल्थ) का सबसे बड़ा अफ्रीकी सदस्य है। उष्ण कटिबंध में स्थित इस देश का विस्तार  $4^{\circ}$  से लेकर  $14^{\circ}$  उत्तरी अक्षांश तक है। इसका भू-क्षेत्र 356,669 वर्ग मील है जिसमें 56 मिलियन प्राणी आश्रय लिए हुए हैं। इस प्रकार बने हुए पश्चिमी अफ्रीका का केवल 1/7 भाग ही नाइजेरिया में है परन्तु जनसंख्या प्राचीन से भी ज्यादा (55%) है। जनसंख्या-वृद्धि की दृष्टि से नाइजेरिया अफ्रीका में प्रथम है। कुछ मसालों में तो आधुनिक जन्म-दर है। इस देश के भू-विस्तार का सही अनुमान इस तथ्य से हो सकता है कि यह (नाइजेरिया मध्य) ब्रिटेन से चार गुना, घाना से चार गुना तथा फ्रांस में लगना दुगुना बड़ा है। जनसंख्या की दृष्टि से भी यह ब्रिटेन या घाना से ज्यादा बड़ा है।

नाइजेरिया का नामकरण इसकी मुख्य नदी नाइजर पर हुआ है जो गिरेला निम्नो के पहाड़ों से निकल कर माली व फ्रेंच नाइजर में होगी हुई नाइजेरिया में पश्चिमोत्तर भाग में प्रविष्ट होती है और 2600 मील की दूरी यात्रा पूरी करके गिनी की खाड़ी में गिरती है। नाइजर का स्थान अफ्रीका की सबसे बड़े नदियों में तीसरा है। नाइजेरिया का 'प्रयाग' है-तोबोफा, जो देश के मध्य में स्थित है और जहाँ पूर्व की ओर से आने वाली बेन्तू नदी और नाइजर का संगम है। नाइजेरिया की 580 मील लम्बी तट रेखा गिनी की खाड़ी की तहरों की स्पर्श करती है। इस तट रेखा के पीछे कोई 10 से 60 मील चौड़ी दलदल भूमि है जिसके विपरीत मच्छरों के उत्पात के कारण अफ्रीका में यूरोपियन लोग इस प्रदेश के आंतरिक भाग में प्रविष्ट होने से घबराने थे। इस भाग के पीछे उष्ण कटिबंध के मध्य सदाबहार वन हैं और फिर हैं—10 से 100 मील तक लंबा घास की भूमि। नाइजेरिया का उत्तरी भाग सूखा और शुष्क है। उत्तरी सीमा पर रेगिस्तान जैसी स्थिति है।

यूरोपियनों के आगमन से पूर्व भी नाइजेरिया के कई भागों में अच्छी शासन व्यवस्था चल रही थी। पश्चिमी भाग में यक्बा लोग अफ्रीकी तरह से राज्य संचालन कर रहे थे। बेनिन नामक स्थान से कई ऐसी वस्तुएँ प्राप्त हुई हैं जिनके आधार पर कहा जा सकता है चौदहवीं-पंद्रहवीं सताब्दी में भी वहाँ की कला पर्याप्त उन्नति कर चुकी थी। पुर्तगाली नाविक एवरेस प्रथम यूरोपियन था जो 1485 में नाइजेरिया तट पर उतर कर जंगलों को चीरता हुआ देश के आंतरिक भाग में प्रविष्ट हुआ। बेनिन नगर इस समय पर्याप्त विकसित था। कुछ समय के लिए यहाँ ईसाई मिशन भी स्थापित किए गए पर

प्रभाव ज्यादा न टिक सका। 1553 में विण्डम नामक एक अंग्रेज कुछ मायियों सहित नाइजेरिया तट पर उतरा। वह भी बेनिन गया था परन्तु लौटते हुए उसके अविवाश मायी प्राण घातक ज्वर के कारण मर गए।



चित्र-1

1554 में एक और अंग्रेज दन ब्राया तथा आने कुछ वर्षों तक यहाँ की दौलत तथा तया कागी मिचं का व्यापार करने ला। पर इन्हें सीधे ही मानुम हुआ कि सबसे लाभदायक व्यापार तो गुनामा का है। अमेरिका, वेस्ट इण्डोज तथा लैटिन अमेरिका के बाजारों में मजदूरी की कमी थी और इन निरीहों में भाले अस्त्रियों से घटकर अधिक मन्ना मजदूर (माल) उन्हें वहाँ मिल सकता था। अतः वे इस विनोद व्यापार में जुट गए क्योंकि उसमें आमदनी बहुत थी। लगभग 2 पौण्ड में खरीदा एक गुनाम अमेरिका या वेस्टइण्डोज में 65 पौण्ड में बिकता था। औसतन 1 लाख गुनाम यहाँ से जहाजों में बोरियों का तरह भर कर ले जाए जाते थे जो अमेरिका के बाजारों में अजाम बाकरी करने के लिए भेड बकरियों की तरह बिकते। 1807 में ब्रिटेन ने गुनामों के व्यापार पर

वानूनी प्रतिग्रह सत्ता दिया पर बाद में भी कई वर्षों तक यह लुके छिपे रूप में चलता रहा।

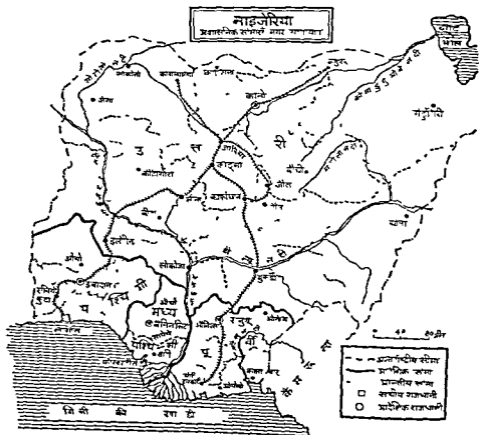
1830 में नाइजर नदी की सम्पूर्ण जलधारा का सर्वेक्षण करके जल मार्ग प्रारम्भ किया गया। इसमें भौतरी भागों में प्रवेश अनशाहिन अस्तान हो गया परन्तु एक परेशानी अभी भी थी और वह थी बीमारियाँ (तीव्र ज्वर) जिनका उपचार 1854 में क्विनाइन के रूप में गोत्रे जाने के बाद यातायात सुगम हो गया। 1879 में यूनाइटेड अफ्रीकन कम्पनी (बाद में नेशनल अफ्रीकन कम्पनी और अन्ततः 1886 में रॉयल नाइजर कम्पनी) ने भूतरी भागों का प्रशासन अपने हाथ में ले लिया। 1885 में लागोम में कैमरुस की तरफ के तटवर्ती प्रदेश में रॉयल रिवर रशिन क्षेत्र (रॉयल रिवर प्रोटेक्टोरेट) ब्रिटेन के अधिकार में आया जहाँ 1891 में वाकायदा प्रशासन स्थापित किया गया। 1893 में रशिन प्रदेश की सीमाएँ भीतरी भागों तक बढ़ा दी गयीं और अब यह नइजर-तट-रशिन क्षेत्र (नाइजर कोस्ट प्रोटेक्टोरेट) के नाम से पुकारा जाने लगा। 1897 में बंजिन पर ब्रिटिश अधिकार हो गया।

1897 में स्थिति यह थी कि लागोम ब्रिटेन के उपनिवेश विभाग, भौतरी भाग रॉयल नाइजर कम्पनी तथा तटवर्ती प्रदेश ब्रिटेन विभाग के अधीन था। अप्रैल 1899 में उपनिवेश विभागों ने विदेश विभाग से तटवर्ती भाग अपने अधिकार में ले लिया। 1900 में नाइजर कम्पनी समाप्त कर दी गयी। इन सबके अधिकृत प्रदेशों को मिलाकर दो क्षेत्रों—उत्तरी तथा दक्षिणी रशिन क्षेत्र, में संगठित किया गया। 1903 में उत्तरी नाइजेरिया के फुलानी तथा मध्य अमीर भी ब्रिटिश छत्रछाया में आ गए। लुगाई ने इस देश में अमीरों के माध्यम में अत्यन्त ब्रिटिश शासन की व्यवस्था की। इस्लाम धर्म के अन्दर प्रदान किया गया परन्तु साथ ही ईसाई मिशनरियों को भी आज्ञा मिली। जिससे कि उत्तरी नाइजेरिया में शिक्षा का प्रसार हुआ। 1906 में दक्षिणी नाइजेरिया तथा लागोम को मिला दिया गया। 1912 में लागोस तथा कानो एब कानो तथा बारो के बीच में सीधी रेल्वे लाइनें बिछायी गयीं। यातायात के विकास से देश के विभिन्न भागों में सम्पर्क और संगठन हुआ। अन्ततः 1914 में नाइजेरिया एक संगठित देश के रूप में ब्रिटेन का उपनिवेश था और रॉयल नाइजर कम्पनी के प्रशासक सर फ्रैंडरिक लुगाई उसके प्रथम गवर्नर।

1939 में दक्षिणी तटवर्ती भाग को दो प्रांतों—पूर्वी और पश्चिमी में, विभाजित किया गया। 1946 में प्रादेशिक विधान सभाओं के लिए ईवादान (पश्चिमी प्रदेश) एनुगू (पूर्वी प्रदेश) तथा काङ्गना (उत्तरी प्रदेश) को चुना गया। 1951 के संविधान के अनुसार उक्त विधान सभाओं को ज्यादा से ज्यादा प्रशासनिक शक्तियाँ प्रदान की गयीं। 1957 में पश्चिमी तथा पूर्वी नाइजेरिया स्वशासी हो गए। 1959 में उत्तरी नाइजेरिया स्वतंत्र हो गया और अन्ततः अक्टूबर 1960 में सम्पूर्ण देश नाइजेरिया सभ के रूप में पूर्ण स्वतंत्र हो राष्ट्र-मंडल का सदस्य बन गया। लागोस को नाइजेरिया सभ की राजधानी बनाया गया। इस प्रकार नाइजेरिया में प्रादेशीकरण पर जोर देकर सघातमक व्यवस्था

की गयी है। देश के दक्षिण-पूर्व में स्थित दक्षिणी-वैमरुन जो पहले नाइजेरिया का ही भूगण था, एक जन-मत-संग्रह के आधार पर 1961 में वैमरुन गणराज्य में शामिल हो गया।

वर्तमान (1962 के बाद से) में नाइजेरिया सभ चार प्रदेशों में समूहित है। ये चारों प्रदेश मोटे तौर पर जाति समुदायों (एथनिक डिस्ट्रिक्ट्स) के वितरण के आधार पर विभाजित किए गए हैं। ये हैं—उत्तरी, पूर्वी, एक मध्य-पश्चिमी प्रदेश। उत्तरी प्रदेश में मुख्यतः हीसा तथा फुलानी, पूर्वी प्रदेश में ईबो तथा पश्चिम में योरुबा जाति के लोग निवास करते हैं। ये ही इस देश के सबसे बड़े जाति समुदाय हैं जिनकी जनसंख्या क्रमशः 9 मिलियन, 6 मिलियन तथा 55 मिलियन है। अन्य जाति समुदायों में बानुरो (15 मिलियन, उत्तरी प्रदेश) टीव (1 मिलियन, उत्तरी प्रदेश) इबिबियो (1 मिलियन, पूर्वी प्रदेश) बीनी (05 मिलियन, मध्य-पश्चिमी प्रदेश) तथा नूपे (04 मिलियन, उत्तरी प्रदेश) आदि उल्लेखनीय हैं। अनेक योरुबा तथा ईबो उत्तरी प्रदेश में भी रहते हैं। मध्य-पश्चिमी प्रदेश वस्तुतः कुछ अल्प संख्यक समूहों की प्रार्थना पर ही 1962 में सघीय सरकार द्वारा स्वीकृत किया गया। इस प्रदेश के जाति समूहों में बीनी तथा ईबो प्रमुख हैं।



चित्र-2

## नाइजेरिया के प्रदेश

प्रदेश	राजधानी	क्षेत्रफल
उत्तरी नाइजेरिया	कानो	2,81,782 वर्गमील
पश्चिमी नाइजेरिया	इबादान	30,454 "
मध्य-पश्चिमी नाइजेरिया	बैनिन	14,922 "
पूर्वी नाइजेरिया	एनुगू	29,484 "
सागोम (सघीय राजधानी)		27 "

प्रादेशिक भिन्नता नाइजेरिया में बहुत है। इतने बड़े देश में यह अनत्याशित भी नहीं है। यहाँ के चारों प्रदेश जाति-समुदायों, बसोली और धार्मिक आधार पर बनाए गए हैं। सघीय सरकार है परन्तु प्रादेशिक सरकारों को विलुप्त अधिकार होने से सघीय सरकार बहुत ज्यादा प्रभावशाली नहीं है। पलत प्रदेशों की परम्परा प्रतिस्पर्धा एवं प्रतियोगिता कई बार उग्र रूप धारण कर लेती है। दक्षिण के तीनों प्रदेश उत्तर के मुस्लिम प्रदेश की तुलना में ज्यादा विकसित हैं। इन पर पश्चिमी प्रभाव भी ज्यादा है तथा इनका पर्याप्त धार्मिक विकास हुआ है। उत्तरी प्रदेश भी अब परम्परागत व्यवस्थाओं को त्याग कर पश्चिम के रंग में रंग कर विकास के लिए प्रयत्नशील है। चूँकि उत्तरी प्रदेश का विस्तार और जनसंख्या ज्यादा है अतः सदैव सघीय सरकार पर उसका प्रभाव ज्यादा रहता है।

## भूगर्भिक संरचना एवं धरातल :

नाइजेरिया के चार बड़े प्रदेशों में प्री-कैम्ब्रियन आग्नेय परिवर्तित चट्टानों (नीस, ग्रेनाइट्स, डीस्ट, फायलास्टम, क्वार्ट्जाइट तथा सगभरमर) का विस्तार है। इनमें सबसे बड़ा प्रदेश बँयू तथा नाइजर नदियों के उत्तर में स्थित होसालैंड के अर्ध-मैदानी भाग है। यह एक सखरी पट्टी द्वारा दूम्मे बड़े प्रदेशों से जुड़ा है जिसका विस्तार इत्तोरिन, वावा, ओयो तथा ओडो आदि प्रांतों में है। लीसरे प्रदेश का विस्तार ओगोजा, बोमडा, बँयू तथा झाडामावा आदि प्रांतों में है। चौथा प्रदेश बँयू नदी के उत्तर में मुख्यतः झाडामावा प्रांत में है। ये चारों प्रदेश मिलकर देश का लगभग दो-तिहाई भाग घेरे हुए हैं।

नदियों की घाटियों में अपेक्षाकृत नवीन पतदार चट्टानों का बाहुल्य है। बँयू घाटी एवं मध्य मोकोतो में प्रारम्भिक क्रेटेशियस युगीन समुद्री चट्टानें हैं। नाइजर की घाटी में बाद की क्रेटेशियस युगीन रचनाएँ हैं जो बँयू की सहायक नदी गोंगोला की घाटी में भी पाई जाती हैं। पूर्वी नाइजेरिया में क्रेटेशियस युगीन तलछट 15,000 फीट की मोटाई में हैं। प्राचीनतम क्रेटेशियस युगीन चट्टानों में ही अबाकालिकी क्षेत्र में सीमा तथा जस्ता की धातु उपलब्ध है। ओगोजा प्रांत में कालुगू नामक स्थान पर नवीन क्रेटेशियस युगीन रचनाओं में चूने का पत्थर मिलता है जो सीमेंट उद्योग में प्रयुक्त होता है। बाद के क्रेटे-



शियस समय में स्थानीय समुद्र बड़ा उथला हो गया जिसके सीमात दलदलीय व लैगून भीलो वाले भाग में वनस्पति दबी, फलत बोंयले का आविभाव हुआ। बोंयला वतमान में श्रीनीत्सा, कावा, बैन्यू तथा पूर्वी बौची प्रांतों में उपलब्ध है। उदी नामक स्थान पर बोंयले की खाँनें पश्चिमी ध्रुवीयों की एकमात्र खाँनें हैं। चूँकि यहाँ का बोंयला अपेक्षाकृत नवीन भूगर्भिक युगों (क्रेटेशियस) से सम्बन्धित है अतः परिवर्तन की प्रक्रिया को पूरा समय नहीं मिला। परिणाम स्वरूप दुनिया के अन्य भागों में पाए जाने वाले बोंयले की तुलना में उदी की खाँनों से उपलब्ध बोंयला बहुत ही घटिया किम्ब का है। क्रेटेशियन युगीन शेल, सैंडस्टोन, रेत तथा चिकनी मिट्टी की पर्तों में ही थोड़ी सी मात्रा में तेल प्राप्त है जो हार्कोर्ट बदरगाह के निचट स्थित आफ्राम तथा आलोयविरि नामक स्थानों पर निवाला जाता है।

क्रेटेशियस युग के अन्त में दक्षिणी नाइजेरिया का पर्याप्त भाग समुद्र के विस्तार के कारण समुद्रगत हो गया फलत इन सभी भागों में क्रेटेशियस युगीन चट्टानों के ऊपर टरशरी (इग्नोसिन) युगीन समुद्री जमावों (समुद्री बने, शेल तथा बलुआ पत्थर) की पर्तें मिलती हैं। उत्तरी पश्चिमी नाइजेरिया में भी इसी प्रकार की पर्तों का विस्तार है क्योंकि यहाँ भी इग्नोसिन युग में समुद्र का अस्तित्व था। इग्नोसिन युगीन जमावों के ऊपर रेत तथा चिकनी मिट्टी की पर्तें हैं। कहीं-कहीं लिगनाइट की भी पर्तें हैं। लिगनाइट की पर्तें बैनिन, ओवेरी तथा श्रीनीत्सा आदि प्रांतों में सुस्पष्ट हैं। लिगनाइट की पर्तों से यह अनुमान होता है कि टरशरी युगीन समुद्र अपने पीछे लैगून भीलें व दलदल छोड़ कर कमर-पीछे हट रहा होगा।<sup>2</sup>

जैसे पठार में 4000-6000 फीट तथा पूर्वी उच्च प्रदेशों में 3000-6000 फीट की ऊँचाई पर क्षयकारी शक्तियों द्वारा क्षयित घरातल सुस्पष्ट हैं। इन्हीं के आवार पर कई भूगोलवेत्ता यह अनुमान करते हैं कि जैसे पठार पर पाए जाने वाले जल निम्न एव लावा कृत पर्तें प्रारम्भिक टरशरी युग से सम्बन्धित हैं। यहाँ की जल निम्न रेतोली पर्तों में टिन-अयस उपलब्ध है। कैमरुस तथा वाइट-आफ-बिआफरा द्वीप में वैसालिटिक चट्टान तथा ज्वालामुख्य स्पष्ट हैं। प्लोस्टोसिन समय में नाइजेरिया के उत्तरी-पूर्वी भागों में हुई घमाव प्रक्रिया के फलस्वरूप छद्म बैनिन का आविभाव हुआ।

विशाल पूर्व पश्चिम में फैले नाइजर-बैयू घसाव एव नाइजर नदी की निचली घाटी तथा डेल्टा प्रदेश के द्वारा नाइजेरिया का घरातल कई पृथक् इकाइयों में विभक्त है। साधारणतः नाइजेरिया एक बर्गाकार सा आवार लिए है जिसमें उत्तर पश्चिम से नाइजर तथा उत्तर-पूर्व से बैन्यू नदी मिलकर सम्मिलित घारा के रूप में दक्षिण की ओर बहती है और अन्ततः एक विशाल डेल्टा बनाती हुई गिनी की खाड़ी में मिन जाती है। इस प्रकार

<sup>2</sup> Church, R.J.H. — West Africa, A study of the environment and of man's use of it p. 451

इन नदियों द्वारा अंग्रेजी के 'वाई' प्रकार जैसी भावृति बनती है। इन प्रकार के ऊपरी पानी उत्तरी हिस्से में उत्तरी उच्च प्रदेश फैले हैं। दक्षिण-पूर्व में दक्षिणी-पूर्वी पर्वत श्रेणियाँ तथा दक्षिण-पश्चिम में दक्षिणी-पश्चिमी उच्च प्रदेश हैं। उत्तर के उच्च मैदानों का विस्तार सर्वाधिक भू-क्षेत्र में है जिसमें क्षेत्रीय महत्व के कई भूभावार हैं जिन्हें उपविभागों के रूप में रखा जा सकता है। इनमें, घुर उत्तर-पश्चिम में स्थित सोकोतो निचले मैदानी भाग मध्य में स्थित होसालैण्ड के उच्च मैदानी भाग, मध्य-पूर्व में स्थित जोस का पठार, पूर्व में स्थित बियु पठार एवं उत्तर-पूर्व में स्थित छाद बेसिन उल्लेखनीय हैं।

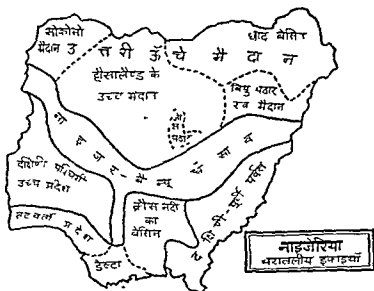
मोटे तौर पर नाइजेरिया को निम्न धरातलीय स्वरूपों में विभाजित किया जा सकता है।

- 1 उत्तर के उच्च मैदानी भाग
- 2 नाइजर-बैंग्यु घसाव
- 3 दक्षिणी-पश्चिमी उच्च प्रदेश
- 4 नाइजर डेल्टा एवं तट प्रदेश
- 5 दक्षिण पूर्व की पहाड़ियाँ

### उत्तर के उच्च मैदानी भाग .

जैसाकि उपरोक्त उल्लेखित है इस सभाग के अन्तर्गत होसालैण्ड, सोकोतो का निचला मैदानी भाग, छाद बेसिन, जोस पठार तथा बियु का पठार शामिल किया जाता है। होसालैण्ड की समुद्र से औसत ऊँचाई लगभग 2000 फीट है। इसमें उपली, चौड़ी घाटियाँ हैं जिनमें बाढ़कृत मैदानों 'फादामा' का विस्तार है। सोकोतो के मैदान में रोमा तथा उसकी सहायक नदियाँ प्रवाहित हैं। होसालैण्ड में आघार भूत चट्टानें बड़ी जटिल एवं प्राचीन हैं जिनके ऊपर रेता व बलुआ-मत्सर का विस्तार है जबकि सोकोतो व बोरनू के निचले भागों में पर्याप्त मोटाई में तलछट जमा है। छाद बेसिन में स्थित बोरनू का निचला भाग भी नदियों द्वारा सिंचित है। सोकोतो के मैदान के पूर्वी भाग में ऊँचाई ज्यादा है तथा ये ऊँचे भाग कूटिकमो (एम्बार्पमेंटस) जैसा स्वरूप लिए होसालैण्ड की तरह आँकते हैं। समस्त उत्तरी भाग में रेतीले टीलों से सम्बन्धित हल्की रेतीली मिट्टियों का विस्तार है जो जन घसाव एवं वृषि के लिए उपयुक्त है। रेतीली टीलों के बीच-बीच में स्थित भारी मिट्टियों में सज्जियाँ तथा राद्यान्न पैदा किए जाते हैं। आगे दक्षिण में विशेषकर जारिया प्रांत में भारी मिट्टियाँ हैं जो कपास उत्पादन में प्रयोगित हैं। छाद-बेसिन एवं भील कृत मैदान माना जाता है। पहले यह बड़ी आन्तरिक भील थी जो नदियों द्वारा भराव तथा वाष्पीकरण के फलस्वरूप वर्तमान रूप में आया। इसका तल आसपास के भागों से बहुत नीचा है। यह एक अन्तः प्रवाह प्रदेश है परन्तु भील का पानी भीठा है।

मैदान के मध्य-पूर्व में उच्च जोस का पठार स्थित है जो दक्षिण एवं पश्चिम की ओर तीव्र ढाल लिए हुए लगभग 5000 फीट ऊँचाई तक ऊपर उठा हुआ है। ऐतिहासिक समयों में यही पठार मुस्लिम होंसा के आक्रमण से डर कर भागे पागान लोगों का शरण स्थल था। उच्च पठारी भाग होते हुए भी यह मानव-वसाव एवं कृषि की दृष्टि से महत्वपूर्ण है। इसमें जन घनत्व 200 मनुष्य प्रति वर्ग मील तक पाया जाता है। पहले पठार के अधिकांश भाग सघन जंगलों से ढके थे जिन्हें साफ करके सीढ़ीदार खेतों व चरागाहों में परिवर्तित कर रिया गया है। यहाँ टिन उपलब्ध है जिसकी जल शक्ति द्वारा खुदाई की जाती है।



चित्र-3

पूर्व में लगभग 2000 फीट ऊँचा विषु का पठार स्थित है। मिट्टी की पतली परत होने के कारण ज्यादा कृषि उपयोगी नहीं है। जन-वसाव छितरा है। सीमा के पास आढामावा पठार लगभग 7000 फीट ऊँचे हैं। उत्तर के उच्च मैदानों के दक्षिणी सीमांत प्रदेशों में घातल बड़ा उबड़-खाबड़ है। अनेक बार्टजाइट की कूटिकाएँ तथा ग्रेनाइट के उच्च खण्ड फैले हैं। यत्र-तत्र मैदानी तथा वेसिन भाग हैं जिनका कृषि के लिए उपयोग किया गया है।

### नाइजर-वेन्यू घसाव क्षेत्र :

यह घसाव क्षेत्र, जो देश के मध्य भाग में लगभग पूर्व से पश्चिम दिशा में फैला है, भूत भूगर्भिक हलचलों से बना है। बाद में इसे नाइजर, वेन्यू तथा उनकी सहायक

नदियों द्वारा लाए गए मलबा से भरा गया। वर्तमान में यह पट्टी उपजाऊ बाघ के मैदान के रूप में है जिसमें विविध वृषि उत्पादन पैदा किए जाते हैं। पश्चिमी सम्भाग में नूप्पे जानि के लोग मोरघम, कपाम, ज्वार, बाजरा तथा पूर्वी सम्भाग में टिव जानि के लोग कामाया, याम, मोरघम तथा अन्य उष्ण कटिबन्धीय फसल उत्पादित करते हैं। साधारणतः जनधारा के निकट जन घनत्व कम है।

### दक्षिणी-पश्चिमी उच्च प्रदेश

दक्षिणी पश्चिमी उच्च प्रदेशों का भी ग्राम-स्वरूप लगभग मैदानी है जिनकी औसत ऊँचाई 1000 से 2000 फीट तक है। इस सम्भाग में मोरुवा जानि समुदाय के लोग निवास करते हैं। सर्वाधिक ऊँचाई धुर उत्तर-पश्चिम एव मध्य (एनिटी जिला) भाग में है। दक्षिण में निचले मैदानी भाग है। यत्र-तत्र क्वार्टजाइट तथा ग्रेनाइट की बनी हुई पहाड़ियाँ तीव्र ढाल लिए हुए मिलती हैं। आधे उत्तरी भाग में सवाना घास प्रदेश हैं जबकि अर्ध-दक्षिणी भाग में घने जंगल हैं। प्रदेश का जल विभाजक क्षेत्र उत्तर में है अतः अद्विबास नदियाँ भीषी समुद्र में मिलती हैं। मध्य भाग का जल प्रवाह भ्रोगन तथा भ्रोशन नदियों के रूप में समुद्र की ओर प्रवाहित है परन्तु दक्षिणी पूर्वी हिस्से की नदियाँ (ग्रानाम्बेरा आदि) नाइजर में जा मिलती हैं। उदी पहाड़ी के चरण प्रदेश में कौयता छोड़ा जाता है।

### नाइजर डेल्टा एव तट प्रदेश

नाइजेरिया का तट साधारणतया सपाट है। यद्यपि लैगून-भील अनेक हैं परन्तु उनके मुहानों पर अवरोधक मुडेरों के होने के कारण उनमें प्रवेश नहीं है। नदियों के मुहानों पर रेता की निरंतर साफ बरत रहना आवश्यक है। अपने डेल्टा प्रदेश में नाइजर कई शाखाओं में विभक्त है। नाइजर की निचली घाटी के पूर्व में श्रीस-रिवर-बेसिन स्थित है। नाइजर का डेल्टा दुनियाँ के विरलतम बने हुए डेल्टाओं में से एक है। दलदल, जंगल आदि के कारण उपर्युक्त परिस्थितियाँ नहीं हैं। हाल में डेल्टा के पूर्वी भागों में तेल मिला है। सम्भवतया तेल क्षेत्र में जनवृद्धि होगी।

### दक्षिण-पूर्व की पहाड़ियाँ

नाइजेरिया के दक्षिण-पूर्व में नीची पहाड़ियाँ का विस्तार है। 2000 से 3000 फीट तक की ऊँचाई में फैली इन पहाड़ियों की विन्तार दिशा प्रायः दक्षिण-पश्चिम से उत्तर-पश्चिम है। वस्तुतः ये कैमरून के उच्च प्रदेशों की ही विस्तार भाग हैं। श्रीस-रिवर-बेसिन के पूर्व में श्रीबूटू तथा ओवन की पहाड़ियाँ दीवाल की तरह खड़ी हैं।

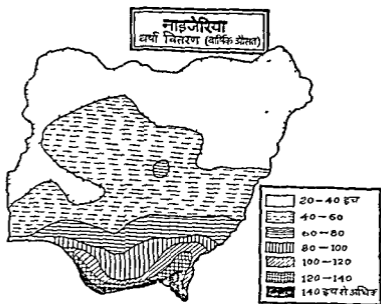
### जलवायु दशाएँ

नाइजेरिया का दक्षिणी भाग विषवृत्त रेखा के अत्यन्त नजदीक होने के कारण लगभग विषवृत्त रेखिक जलवायु युक्त रहता है परन्तु उत्तरी उच्च मैदान में उष्ण कटिबन्धीय दशाएँ पाई जाती हैं। साधारणतः ऐसा प्रतीत होता है कि

यहाँ की जलवायु में काफी साम्य होगा। परन्तु वार्षिक रूप में ऐसा नहीं है। अक्षांशीय विस्तार एवं उच्चावचन में भिन्नता के कारण जलवायु में क्षेत्रीय भिन्नता आ गई है। अगर सूक्ष्म विभाजन (माइक्रो-डिवीजन) को ध्यान में रखा जाए तो स्पष्ट होता है कि नाइजेरिया में पश्चिमी अफ्रीका के विभिन्न भागों में ज्यादा भिन्नताएँ मिलती हैं। यहाँ कंमरून, विपवृत्त रेखिक, अर्द्ध-विपवृत्त रेखिक, दक्षिणी मवाना, जौस पठार एवं सहरेन आदि जलवायु के प्रकार (टाइप्स) अनुभव किए जा सकते हैं।

वर्षा दक्षिण तथा दक्षिण-पूर्व से उत्तर एवं उत्तर पश्चिम की ओर क्रमशः कम होती जाती है। दक्षिण-पश्चिम एवं दक्षिण पूर्व में उच्च प्रदेशों की स्थिति के फलस्वरूप नाइजर बेसू घास एवं छ्दार बेसिन में वृष्टि-छाया प्रदेश जैसी स्थिति का आभास होता है। दक्षिणी भाग में वर्षा 100 इंच से अधिक होती है। यहाँ अप्रैल-जुलाई तथा सितम्बर-अक्टूबर में ज्यादा वर्षा होती है। तापक्रम लगभग सम रहता है। वर्ष भर 80° फं० के आसपास तापक्रम रहता है। तापांतर बहुत कम होता है।

ज्यों-ज्यों उत्तर की ओर चलते जाते हैं तापक्रम और वर्षा सम्बन्धी स्थितियाँ बदलती जाती हैं। वर्षा कम होती जाती है, शुष्क मौसम की अवधि बढ़ती जाती है, यहाँ तक कि कहीं-कहीं यह 9 माह तक होती है। वर्षा की एक ही अवधि होती है। परन्तु वर्षा की मात्रा सभी वर्षों में नियमित और समान नहीं होती। दैनिक और वार्षिक तापांतर बढ़ते



चित्र-1

जाते हैं। पूर्वी नाइजेरिया में, जहाँ कि विपबुत रॉटिंग एव बंमरून तुल्य जलवायु मिलती है, वर्षा बहुत ज्यादा होती है। बंमरून पर्वतों में 400 इंच तक वर्षा रिकार्ड की गई है। यहाँ कोई माह शुष्क नहीं होता। / घय कारणों के साथ इस सभाग की पश्चिमी नाइजेरिया

ताप एव वर्षा

स्थान	ज	फ	मा	ज	जु	अ	गि	अ	स	द	तापान्तर	सापिंक	
												घौमठ	
1 लामोस (25 फीट)	800	822	833	825	818	793	780	777	781	795	814	815	56
वर्षा (इंच)	11	21	37	57	105	187	107	28	53	78	26	05	718
2 डुआला (39 फीट)	793	799	792	788	783	768	747	745	750	759	779	786	54
वर्षा (इंच)	80	109	171	173	248	597	614	577	652	452	206	151	4120

की तुलना में दक्षिण-वर्ती स्थिति (विपवृत्त रेखा के पास) भी ज्यादा वर्षा के लिए उत्तर-दायी है। नाइजर-डेल्टा में 150 इंच तक वर्षा रिकार्ड की गई है।

दक्षिणी एवं दक्षिणी-पूर्वी भाग में अधिक वर्षा के फलस्वरूप मिट्टियाँ तीव्र क्रिया से प्रभावित हुई हैं। शुष्क मौसम के अभाव के कारण फसलों के पकाव और कटाई में बाधा पड़ती है। पश्चिम और उत्तर की तुलना में यहाँ फसलों में विविधता भी बहुत कम है। मध्यवर्ती पट्टी में वर्षा यद्यपि दक्षिणी भाग से कुछ ही कम होती है परन्तु अनियमित रूप में, जबकि उत्तर के भाग में वर्षा की मात्रा अपेक्षाकृत बहुत कम है।

### प्राकृतिक वनस्पति

जलवायु विशेषकर वर्षा की मात्रा तथा घरातलीय स्वरूप का वनस्पति के विस्तार और स्वरूप पर बहुत प्रभाव पड़ता है। नाइजेरिया में यह मन्बन्ध स्पष्टतया देखा जा सकता है। डेल्टा प्रदेश एवं तट के सहारे सहारे ताजा एवं खारी पानी की दलदलों में उगे हुए जंगल मिलते हैं। इनका स्वरूप ब्रह्मपुत्र-गंगा के डेल्टा प्रदेश में स्थित सुन्दर वनों जैसा है, यद्यपि अपेक्षाकृत ज्यादा सघन है। पेड़ों की औसत ऊँचाई 50-60 फीट है। जून धाराओं के निकट ऊँचाई अपेक्षाकृत ज्यादा है। लागोस के आसपास, बारी के पश्चिम में, उँगा तथा हारकोर्ट बंदरगाह के दक्षिण में एवं टीको तथा कालामार के आसपास डेल्टाई वन सर्वाधिक घने हैं। डेल्टाई वनों के उत्तर में विपवृत्त रेखिक सदाबहार वन मिलते हैं। ये सघन वन हैं जिनमें बठोर लकड़ी वाले पर्याप्त ऊँचाई के वृक्ष मिलते हैं। वृक्षों की औसत ऊँचाई 100-125 फीट तक होती है। वृक्षा पर लताएँ बड़ी रहती हैं। महोगनी वृक्ष प्रायः सर्वत्र मिलता है। गायना ताड़ का बाहुल्य है जो प्राकृतिक रूप में भी होता है और लगाया भी जाता है। अगर ईलारो, एबियोकुटा, ओफा, आवा, ओनित्सा, ओकिगवी, ओबुबा, ओगोजा आदि को जोड़ते हुए एक रेखा बनाई जाए तो यह इस वन शृंखला की लगभग उत्तरी सीमा होगी।

सदाबहार वनों के उत्तर में पतझड़ वाले वन मिलते हैं। पतझड़ वाले वनों की पट्टी बहुत सकरे रूप में नाइजर-रैन्डू घाटान के दक्षिण में विद्यमान है। इन शृंखला के उत्तर में विज्ञान भाग में सवाना प्रकार के घास क्षेत्र हैं। इनकी शुरुआत नाइजर-रैन्डू घाटाव के दक्षिण से ही प्रारम्भ हो जाती है और उत्तर में उत्तरी उच्च मैदानों का लगभग तीन चौथाई भाग घेरे हैं। घुर उत्तर में अर्द्ध शुष्क प्रदेशीय वनस्पति के स्वरूप होते हैं जिसमें कटीली भाड़ियों के बीच में छितरे रूप में कुछ वृक्ष हैं।

बैंगन एवं कालावार क्षेत्र में रबर उत्पादन के लिए हैबिया के प्लांटेशन लगाए गए हैं।

### आर्थिक विकास

वृषि एवं वन उत्पादन नाइजेरिया के आर्थिक उर्ध्व के प्रधान आधार हैं। यहाँ के प्रधान खाद्यान्न याम्म कासाव तथा कोकोयाम्स हैं जो दक्षिण में बोये जाते हैं। उत्तर में

बोये जाने वाले गाछान्ना में सोरघम तथा बातरस जो महत्वपूर्ण हैं। ताड़ के वृक्ष का तेल, कोको, रबर तथा टिम्बर यहाँ में निर्यात होना वाली वस्तुएँ हैं प्रमुख हैं जो कुल निर्यात का 63% भाग बनाते हैं। तटवर्ती प्रदेशों में दूरी के बावजूद उत्तरी भाग दुनिया का दूसरे नम्बर का मूँगफली उत्पादन भाग हो गया है। इसके अनिश्चित इस भाग में बपास घोर टिन पैदा होती है। पश्चिमी प्रदेश में देश की अधिकांश कोको पैदा की जाती है। कुछ मात्रा में टिम्बर तथा ताड़ का तेल भी पैदा किया जाता है। यह देश का सर्वाधिक उपजाऊ भाग है यहाँ प्रति व्यक्ति उत्पादन भी सबसे ज्यादा होता है। यह इस सभाग में बढ़ते हुए सार्वभौमिक एव सड़कों के घने जाल से भी स्पष्ट है। बेनजी नगर के निचट गार्ज़र नदी पर एक बांध बनाया जा रहा है जिससे सिंचाई एव जल विद्युत दोनों उपलब्ध होंगी। ये सुविधाएँ प्रमुखतः पश्चिमी प्रदेश के लिए उपलब्ध होंगी क्योंकि विद्युत की गणत के लिए सबसे बड़ा बाज़ार भी पश्चिमी प्रदेश में ही है। यहाँ तक कि उत्तरी प्रदेश की भेड़, स्वरियो व डोरा सम्बन्धी उत्पादनों का प्रधान बाज़ार भी पश्चिमी प्रदेश ही है।

मध्य पश्चिमी प्रदेश समस्त नाइजेरिया के कुल रबर उत्पादन के लिए उत्तरदायी है। टिम्बर एव ताड़ के तेल का एक बड़ा भाग भी इसी प्रदेश से आता है। पूर्वी-प्रदेश यद्यपि ज्यादा तटवर्ती स्थिति में है परन्तु प्रति व्यक्ति उत्पादन यहाँ पश्चिमी या मध्य-पश्चिमी भागों की तुलना में कम है। प्राकृतिक दृष्टि से यहाँ कोयले (पटिया बिस्म का) का भण्डार महत्वपूर्ण है। तेल प्राप्ति की सम्भावनाएँ यदि मूल रूप से लेती हैं तो निश्चित रूप से इस प्रदेश का महत्व बढ़ जाएगा।

### कृषि •

पश्चिमी घाटीका के देशों में नाइजेरिया में सर्वाधिक कृषि विकास हुआ है। घाटीकीय विस्तार, घरातलीय, जलवायु एव मिट्टियों सम्बन्धी भिन्नता ने यहाँ विविध कृषि पसलों के विकास में सहयोग दिया है। अधिकांश कृषि कार्य नाइजेरियन या अफ्रीकन लोगों द्वारा ही सम्पादित है। पिछले दशकों में बड़े बड़े प्लांटेशन महत्कारी स्तर पर लगाए गए हैं। नाइजेरिया इस दृष्टि से भाग्यवान है कि यहाँ के कुल भू-क्षेत्र का लगभग एक तिहाई से भी कम भाग ही अनुपजाऊ है। पश्चिमी-प्रदेश का तो केवल 7% भू-भाग ही ऐसा है जहाँ कृषि संभव नहीं है। इस प्रदेश में एक तिहाई भू-भाग में पसली कृषि की जाती है। लगभग 18% भू-भाग में वृक्ष वाली पसलें बोई गई हैं।

देश की 80% जनसंख्या कृषि कार्यों में संलग्न है। राष्ट्रीय आय का लगभग 60% भाग कृषि क्षेत्रों से आता है। इस प्रकार देश के आर्थिक ढाँचे में कृषि का महत्वपूर्ण स्थान है परन्तु जनसंख्या के अधिकांश व आय उद्यमों के अभाव के कारण प्रति व्यक्ति कृषि-संलग्न भूमि बहुत कम है। यथा, उत्तरी नाइजेरिया में प्रति किसान 3.5 एकड़, पश्चिम में 2.8 तथा पूर्वी प्रदेश में 4.0 एकड़ भूमि का औसत पड़ता है। पश्चिमी नाइजेरिया में 90% से अधिक भूमि कृषि संलग्न होने हुए भी प्रति किसान भूमि की मात्रा कम होने का कारण वहाँ जनसंख्या का अधिक बसाव है।



### नाइजेरिया की प्रधान कृषि फसले

फसल	सलग्न भू-क्षेत्र (000 एकरों में)	उत्पादन (000 एकरों में)
कासावा	2,467	10,581
याम	3,047	9,341
गायना मक्का	4,252	1,833
ज्वार बाजरा	3,072	958
कोकोयाम्स	777	965
मक्का	1,997	744
गन्ना	24	555
सकरकंद	179	475
चावल	422	246
मूंगफली	1,018	299
अपास	931	136

#### कृषि क्षेत्र (एग्रिकल्चरल जोन्स)

नाइजेरिया के कृषि कार्यों को निम्न क्षेत्रों में समूहबद्ध किया जा सकता है --

1. तटवर्ती ताड़-वृक्षों की श्रृंखला जिसमें कासावा, याम्स तथा मक्का खाद्योपयोग के लिए पैदा किए जाते हैं।
2. दक्षिण-पश्चिम में कोको क्षेत्र।
3. दक्षिण-पश्चिम में खाद्यान्न क्षेत्र, बीच-बीच में कोको तथा ताड़ के वृक्ष। प्रधान फसल याम्स है। अन्य में कासावा, मक्का तथा मटर आदि।
4. उदी पठार के आसपास खाद्यान्न-कृषि, उत्पादन प्रमुखतः याम।
5. दक्षिण में खाद्यान्न (मक्का सहित) क्षेत्र तथा उत्तर में ज्वार बाजरा एवं गायना-मक्का चावल का केन्द्रीकरण प्रमुखतः नाइजर नदी के बाढ़कृत मैदान में स्थित ओगोसा प्रांत।
6. खाद्यान्न (ज्वार बाजरा तथा गायना मक्का) क्षेत्र। चावल बीदा डिक्कीजन के दलदलीय भागों तथा मूंगफली बैमहन्म के उत्तरी भागों में।

- 7 कपाम क्षेत्र, साथ में कुछ मूंगफली उत्पादन भी। गानना-मक्का, ज्वार बाजरा तथा मटर आदि प्रधान खाद्य-पसलों के रूप में उत्पादित किए जाते हैं। 'पादाना' क्षेत्रों में मन्जिया पैदा की जाती है।
- 8 मूंगफली क्षेत्र, सर्वाधिक उत्पादन कानो प्रांत के उत्तरी भागों में होता है। साद्योन्-योग की पसलों में ज्वार बाजरा तथा मटर आदि महत्वपूर्ण हैं।
- 9 जौस पठार क्षेत्र, जहाँ छाछा प्रधान खाद्य पसल है। साथ में दुरा, तान्वा तथा याम्म आदि भी पैदा किए जाते हैं।
- 10 दक्षिणी बँसहन क्षेत्र, जहाँ बोको तथा ताड निर्वात के लिए पैदा किए जाते हैं। गाछ पसलों में बोको याम्म, बातावा तथा मक्का प्रमुख हैं।
- 11 बामेदा उच्च पाम क्षेत्र, जहाँ विविध प्रकार की कृषि की जाती है। कुछ फुनानी आदि समुदाय के लोग यहाँ बस गए हैं। कृषि उत्पादनों में बोकोयाम्म, बातावा, मक्का, समरकद, बाम्बारा, मूंगफली तथा मन्जिया प्रमुख है।
- 12 कानो का स्थायी कृषि क्षेत्र जहाँ विविध गाछ पसलों के अतिरिक्त नार के मानपान सिंचित भूमि में मन्जिया भी पैदा की जाती है।
- 13 छाद भीत का गानना-मक्का क्षेत्र, जहाँ वर्षा के अन्त में, जब ज्यादातर भू-भाग बाढ़ घटत होता है, मक्का बो दी जाती है तथा मुष्क ऋतु में पकने पर काट ली जाती है।

उपर्युक्त से स्पष्ट है कि परम्परागत रूप में चली आ रही कृषि पसलों का प्राधान्य है। नए देशों की तरह यहाँ कृषि मेमबारे नहीं हैं। स्थानीय या क्षेत्रीय रूप से भौगोलिक अदस्ताभों की अनुकूलताओं से प्रोत्साहित प्रमुख पसल के अतिरिक्त उदर पूर्ति के लिए भी किसी न किसी प्रकार की कृषि की जाती है इनीलिए कृषि-पेशों का आकार-वित्तर अत्यन्त अनिश्चित है।

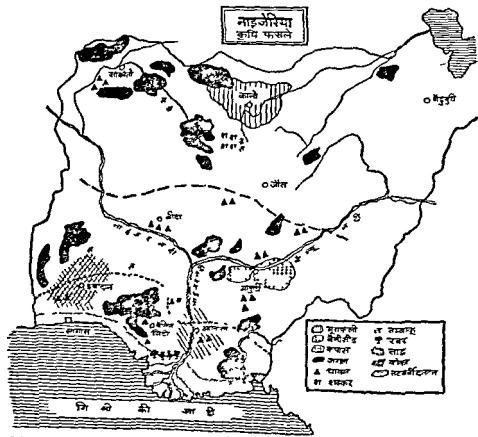
### प्रधान कृषि फसलें :

**कासावा**—नाइजेरिया में सादानों में सर्वाधिक विस्तार में बोई जाने वाली पसल कासावा की है। उत्तरी एवं पूर्वी नाइजेरिया में इसका विस्तार बड़ी तेजी से हो रहा है। पूर्वी प्रदेश में याम्म को कम कर के कासावा का विस्तार किया जा रहा है। कानावा बठोर जनवायु में भी आसानी से पैदा होने वाली पसल है।

**याम्म**—पहले याम्म का उपयोग स्वदेशी खपत के लिए ही किया जाता था परन्तु वर्तमान में अतिउत्तर किसान निर्यात के लिए पैदा करते हैं। याम्म का प्रधान उत्पादन क्षेत्र मध्यवर्ती शृंखला में स्थित है जहाँ इसके प्लांटेशन रेल तथा सड़कों के सहारे-महारे फैले हैं यातायात मार्गों के साथ-साथ विकसित करने का मुख्य कारण निर्यात की मुक्ति ही है। यहाँ से याम्म परिवर्ती नाइजेरिया तथा मीना एवं इलीरिन द्वारा दक्षिणी नाइजेरिया

को भेजा जाता है। याम्म उत्पादक अन्य क्षेत्रों में वैनिन, (दशान डिबीजन), श्रीगोजा तथा अनाकालिनी डिबीजन) तथा अॉनित्मा प्राप्त है।

चावल—चावल की संतो का विस्तार नाइजेरिया में मुख्यत पिउले दसकों में ही हुआ है। विस्तार का अनुमान इससे हो सकता है कि पूर्वी नाइजेरिया में 1938 में केवल 100 एकड़ में चावल बोया गया है जबकि 1954 में यहाँ चावल सलग्न क्षेत्र बढ़ कर 60,000 एकड़ हो गया। वर्तमान में मारे देश में 65 लाख एकड़ से भी ज्यादा भूमि में चावल बोया जाता है। उत्तरी नाइजेरिया में चावल फादामात्र में बोया जाता है। जहाँ याश्रिव कृषि है, उत्पादन मात्रा अपेक्षाकृत कम है। सोकोटो, रोमा, नाइजर, बैंगू तथा म्बैको आदि नदियों के महारें-महारें भी चावल की कृषि विकसित की जा रही है। तटवर्ती दलदलीय भागों में भी पैडीफील्डस विचमिन किए जा रहे हैं। परन्तु ऐसा अनुभव हुआ है कि यहाँ के तटवर्ती दलदलीय भाग चावल उत्पादन के लिए उतने उपयुक्त नहीं हैं। नाइजर तथा श्रीम नदियों के महारें चावल के अच्छे एवं ममृद्ध मभावित प्रदेश विद्यमान हैं।



चित्र-5

ताड़ — ताड़ एक बहुउपयोगी वृक्ष है जिसमें तेल, शराब, चट्टाइयाँ, छप्पर व लकड़ी उपनग्न की जाती है। इसका तेल जलाने, खाने व चिकनाई (मशीनों में) के काम आता है। ताड़ का नाइजेरिया के अधिकांश हिस्से में विना महत्व है इसका सही अनुमान इससे हो सकता है कि देश के निर्यात में लगभग 30% सामान ताड़ के विविध उत्पादनों से सम्बन्धित होने है। यह देश विश्व में उत्पादित कुल ताड़ के तेल का लगभग एक चौथाई भाग उत्पादित करता है।

ताड़ का सर्वाधिक घनत्व पूर्व एक दक्षिण-पूर्व के प्रायद्वीप भागों में है। यहाँ के प्रायद्वीप (जैसे बेनिन) की अधिकांश-व्यवस्था का आधार ही ताड़ है। सापेले तथा कालाबार के ताड़ के बागानों से प्राप्त ताड़ से उच्च कोटि का तेल उपनग्न होता है। तेल का अधिकांश निर्यात पोर्ट हारबोर्ट से होता है। सशेप में, पश्चिमी तट प्रदेशों सागोम, ईबादान, इलेशा, ईजैव मोटे, एबियोकुटा, घोन्डो तथा उबियाजा जिले एवं पूर्वी तट भाग में बारी, पोर्ट हारबोर्ट, घोनिन्सा एवं कालाबार जिन ताड़ के प्रधान उत्पादक जिले हैं। योरूबा प्रदेश या दक्षिणी पश्चिमी भागों में शुष्क मौसम के कारण ताड़ में अच्छा तेल नहीं निकलता अतः यहाँ इसका प्रचार ज्यादा नहीं है।

पिछले दिनों में ताड़ के तेल-उद्योग में भारी विकास हुए हैं। उसे शुद्ध करके खाने योग्य, तलने योग्य बनाया जाता है। बड़ी-बड़ी तेल मिलें पोर्ट हारबोर्ट के पृष्ठ प्रदेश में आबा, घोपोबा, एवॉर्नमा तथा घोमुता आदि नगरों में विद्यमान हैं।

रबर — साधारणतः रबर भी उन्हीं क्षेत्रों में उपलब्ध है जिनमें कि ताड़ के बागानों का विस्तार है परन्तु उत्पादन-घनत्व की दृष्टि से बारी, सापेले, कवाले तथा बेनिन क्षेत्र महत्वपूर्ण हैं। कालाबार जिले में भी रबर के प्लांटस लगाए गए हैं। अन्य क्षेत्रों में दक्षिणी कैमरून उल्लेखनीय है। रबर व्यवसाय भी यहाँ ज्यादा पुराना नहीं है। 19 वीं शताब्दी के अन्त में यहाँ रबर प्राकृतिक रूप में प्राप्त की गयी। प्रथम विश्व युद्ध से पूर्व बेनिन प्रायद्वीप में फु टुमिया एलामिका तथा सापेले में हैबिया ब्रामिलैसिस आदि किस्मों के बड़े-बड़े प्लांटस लगाए गए। यहाँ के प्राकृतिक रूप से उगने वाले रबर वृक्षों में लैडोल-फिया ओवारियेसिस महत्वपूर्ण है जिससे अच्छी किस्म की रबर प्राप्त होती है। ताड़ की तरह रबर के वृक्ष भी छोटे तथा बेनिन प्रायद्वीप एवं पूर्वी भागों की कमजोर मिट्टियों में आसानी से उग आते हैं।

रबर उद्योग पूर्णतः अफीकियों के ही अधीन संचालित है। उत्पादन की क्वालिटी विकसित करने के लिए 'पश्चिमी-नाइजेरिया-विकास-निगम' ने 1955 में बेनिन नगर में रबर शोधन की एक विशाल फँकट्री स्थापित की जहाँ लेटेक्स में उच्चकोटि की रबर की 'शीट' बनाई जाती है। इस सदर्भ में यह उल्लेखनीय है कि नाइजेरिया को छोड़ कर अधिकांश अफीकी देशों में बी-टू क्वालिटी की रबर तैयार की जाती है जिसका उपयोग टायर बनाने के लिए होता है। नाइजेरिया का रबर उद्योग विकासशील है।

**कोको**—द्वितीय विश्व युद्ध के बाद के दिनों में विश्व बाजारों में बढ़ती हुई कोको की मांग ने नाइजेरिया वासियों को भी इसकी कृषि के लिए प्रोत्साहित किया। यहाँ कोको की खेती उन भागों में सीमित है जहाँ वर्षा 45-60 इंच होती है तथा दिसम्बर से मार्च तक का मौसम शुष्क रहता है। अतः इसकी खेती प्रमुखतः उत्तर एवं पश्चिम के कम वर्षा वाले भागों में की जाती है। इबादान प्रांत कोको का सबसे महत्वपूर्ण क्षेत्र है। इसके अतिरिक्त अयो, ओडो तथा ओबियोकुटा प्रान्तों में भी इसकी खेती की जाती है। सर्वाधिक सघन उत्पादन इबादान तथा उससे 13 मील पूर्व में स्थित बाडेकु के मध्य के भाग में होता है। इस 250 वर्गमील के भू-क्षेत्र से देश के लगभग 1/10 कोको के वृक्ष एवं देश का 30% कोको उत्पादन सम्बन्धित है। कोको का भी देश के निर्यात में महत्वपूर्ण स्थान (25 से 20%) है। पश्चिमी नाइजेरिया का तो यह सबसे महत्वपूर्ण निर्यात पदार्थ है। इस प्रदेश से निर्यात होने वाले माल में 6%0 भाग कोको का होता है। कोको की खेती तथा रेल-सड़क-लैंगून भीलों द्वारा इसके वातावरण में लगभग आधी जनसंख्या (इस प्रदेश की) लगी है।

**तम्बाकू**—वैसे तो तम्बाकू नाइजेरिया के लगभग सभी भागों में पैदा की जाती है परन्तु सिगरेट में प्रयोग के लिए उपयुक्त केवल पश्चिमी एवं उत्तरी नाइजेरिया में ही होती है। यहाँ की तीनों बड़ी सिगरेट की फैक्ट्रीज इन्हीं प्रदेशों की तम्बाकू प्रयोग करती है। इसके उत्पादन में लगभग 40 हजार व्यक्ति संलग्न हैं। प्रति वर्ष लगभग 6 मिलियन पाउण्ड तम्बाकू पैदा की जाती है। अच्छी तम्बाकू के उत्पादन के लिए जार्जिया, सोकोतो, कानो, कात्सिना, बौरू तथा बीची प्रांत उल्लेखनीय हैं। उत्पादन का लगभग एक चौथाई भाग फामाजा क्षेत्रों से उपलब्ध होता है। पश्चिमी नाइजेरिया में तम्बाकू की कृषि के लिए ओगवोमोशो, अयो प्रान्त उल्लेखनीय हैं।

**कपास**—तटवर्ती प्रांर भागों को छोड़ कर देश के लगभग सभी भागों में कपास पैदा की जाती है क्योंकि कपास के लिए आवश्यक वर्षा-मात्रा तथा तापक्रम सभी भागों में प्राप्य है। दूसरे, सभी प्रान्तों में मूती वस्त्र बुनने की मिलें हैं अतः स्थानीय आवश्यकता से भी इसकी खेती प्रेरित है।

यहाँ कपास की कई किस्में पैदा की जाती हैं जिनमें ईशान, पैरुवियन तथा अमेरिका की ऐलन आदि किस्में उल्लेखनीय हैं। ईशान किस्म की कपास का प्रधान क्षेत्र दक्षिण है जहाँ जंगलों को साफ करके इसकी खेती प्रारम्भ की गई है। इसका रेशा लगभग 1½ इंच लम्बा होगा है। प्रारम्भ में यह बैनिन प्रान्त के ईशान जिले में स्पैनिश लोगों द्वारा बोई गई थी। पैरुवियन किस्म दक्षिण के शुष्क प्रदेशों में सबसे अच्छी उगती है। यह सर्वप्रथम पुनगालियो द्वारा एबियोकुटा प्रान्त में बोई एवं निर्यात की गई। टंगी की एक शाखा के रूप में मैको किस्म की कपास है जिसका प्रचार दक्षिणी नाइजेरिया में मूव है। यह मोटे किस्म की कपास जिसका प्रयोग निर्यात के लिए नहीं होना।

उत्तरी नाइजेरिया में अमेरिकन रिन्म ऐनिंग बोर्ड जाती है जो यहाँ अमेरिका से 1909 में लयी गयी। उत्तर में इसके क्षेत्र दक्षिणी कारिगा, दक्षिणी-पूर्वी सोकोतो एव उत्तरी जारिया में विद्यमान है। इन भागों में बाली एव गहरी दोमट मिट्टी होती है। इनके अतिरिक्त थोड़ी मात्रा में बीचों-बीच के गीन्वे डिवीजन, नाइजर प्रांत के कौंटागोर डिवीजन तथा बेंगू प्रांत में भी इस श्रेणी की कपास पैदा की जाती है। इसके लिए आदत बर्षा मात्रा 35-50 इंच है परन्तु 20-55 इंच वाले क्षेत्रों में भी यह पैदा की जा सकती है।

उत्तरी नाइजेरिया में कपास की खेती के विकास में चर्च मिशनरी सोसाइटी, ब्रिटिश कपास उत्पादक संघ तथा नाइजेरिया में प्रथम कृषि निदेशक आदि के सक्रिय सहयोग का भारी हाथ रहा है। 1912 में जब कानो नगर को रेल से जोड़ा गया तो इसकी खेती का और भी ज्यादा विस्तार हुआ। 1949 में 'उत्तरी-नाइजेरिया-विकास-निगम' की स्थापना हुई जिसने निर्यात के महत्व की इस फसल के विस्तार को प्रोत्साहित किया। यह सफेद घनकदार रंग की लगभग  $1\frac{1}{16}$  इंच लम्बे रेशे वाली कपास होती है। सम्पूर्ण नाइजेरिया में लगभग 10 लाख एकर भूमि में कपास पैदा की जाती है। ईसान तथा मीको विस्म देश में ही खप जाती है। ऐनिंग विस्म की कपास का निर्यात किया जाता है। देश के समस्त निर्यात में कपास का हिस्सा लगभग 4% होता है। ब्रिटन उष्ण कटिबंधीय अफ्रीका से जितनी कपास आयात करता है उसका लगभग 10% भाग इस देश से जाता है।

**भूगफली**—उत्तरी नाइजेरिया की प्रचलित मुद्रा-व्ययिनी (कैश-पाँप) फसल है। उत्पादन की दृष्टि में यद्यपि मैनंगर पश्चिमी अफ्रीका में प्रथम है परन्तु निर्यात की दृष्टि से नाइजेरिया में केवल पश्चिमी अफ्रीका वरन् विश्व में प्रथम है। यहाँ से जितनी भूगफलियों का निर्यात होता है वे नाइजेरियन व्यापार का 20% तथा विश्व में जितना भी भूगफलियों का निर्यात होता है उसका लगभग 2/5 भाग बनती है। उत्तरी नाइजेरिया में भूगफली की खेती के विस्तार और विनास की पृष्ठभूमि में वनस्पति-धी का प्रचलन तथा कानो में रेल मार्ग का आगमन (1912) महत्वपूर्ण हैं। रेलवे के आने से निर्यात मात्रा एक दम बढ़ गई। 1911 में इस प्रदेश में केवल 1936 टन भूगफली निर्यात की गयी थी जबकि 1913 में यह मात्रा 19,288 टन थी और द्वितीय विश्व युद्ध तक बढ़ते बढ़ते निर्यात मात्रा लगभग 3 लाख टन हो गयी।

असल में उत्तर की चूना, फॉस्फोरस तथा मैग्नेशियम युक्त खेतीनी मिट्टियाँ भूगफली के लिए बहुत उपयुक्त हैं। निर्यात के लिए प्रयुक्त मात्रा का लगभग 9/10 भाग उस क्षेत्र से आता है जो कौरा नामोदा के पश्चिमी, जारिया के दक्षिणी तथा गुंके के उत्तर-पूर्वी क्षेत्रों को जोड़ती हुई एक कल्पित रेखा द्वारा जोड़ा जा सकता है। इस रेखा के दक्षिण में मिट्टियाँ ज्यादा भारी तथा कानी हैं जो कपास के लिए उपयुक्त हैं। दूसरे शब्दों में कानो (उत्पादन का 1/2 भाग) कारिगा, सोकोतो तथा बानू प्रचलित भूगफली उत्पादक क्षेत्र हैं।

## पशुपालन .

नाइजेरिया की लाल बकरी की खाल तो सदियों से अफ्रीका की एक निर्यात-वस्तु रही है। यहाँ से यह ऊँटों पर लाद कर मोरक्को को ले जाई जाती थी और वहाँ से 'मोरक्को-चमडा' के नाम से यूरोप को भेजी जाती थी।

वर्तमान में पशुपालन नाइजेरिया का एक विकासोन्मुख व्यवसाय है। यहाँ लगभग 6 से 10 मिलियन तक की सख्या में दोर 7 से 15 मिलियन की सख्या में बकरियाँ तथा 3 से 5 मिलियन तक भेड़ें पाली जाती हैं। पशुपालन उद्योग देश के भीतर दुग्ध-उत्पादन एवं मांस तथा विदेशों को खालें निर्यात करने की दृष्टि से महत्वपूर्ण है। परम्परागत रूप में अधिकधिक पशुओं का स्वामित्व यहाँ के समाज में गोरव की भी वस्तु है। धार्मिक मौकों पर पशु काटे जाते हैं।

देश के लगभग 9/10 पशु उत्तरी नाइजेरिया में प्रमुखतः सोकोतो, कात्सिना, बानो एवं बोर्नू प्रांतों में पाले जाते हैं। घुमक्कड़ जाति-समुदाय फुनानी के लोगों का प्रधान व्यवसाय परम्परागत रूप से पशुपालन रहा है। प्रधान नस्लें श्वेत-फुलानी, गुडेल, सोकोतो, राहाजा, नूरी तथा छाद आदि हैं। मध्यवर्ती पेट्री में जैबू तथा दक्षिण में मुतुह नस्लें पाली जाती हैं। दक्षिणी भागों में मांस की सप्लाई हेतु मांस के बजाय सोकीतो तथा बोर्नू प्रांतों से जानवर ही रेल द्वारा भेज दिए जाते हैं। इनका लदान प्रधानतः बानो स्टेशन से होता है।

दक्षिण की भाई जलवायु के कारण भेड़ें तो केवल उत्तरी नाइजेरिया में ही पाली जाती हैं परन्तु बकरियाँ अधिकतर हिस्सों में पाली जाती हैं। सोकीतो-ताल एवं बानो-भूरी बकरियाँ मुख्यतः खालों के लिए ही पाली जाती हैं। बानो तक रेल बनने से खालों का निर्यात और भी ज्यादा सुगम हो गया है। देश के कुल निर्यात में लगभग 3 प्रतिशत भाग खालों का होता है। कुछ मात्रा में सूअर तथा मुर्गी पालन भी है। ज्यादातर सूअर योर्कशायर एवं बर्कशायर नस्लों के हैं।

## वन-व्यवसाय :

नाइजेरिया अफ्रीका के प्रधान टिम्बर निर्यातक देशों में से एक है। यहाँ से ही ब्रिटेन की बठोर लकड़ी के सर्वाधिक लट्टे निर्यात किए जाते हैं। इसके बावजूद भी स्वदेशी सपत में जितनी लकड़ी का उपयोग टिम्बर और ईंधन के रूप में होता है उससे निर्यात मात्रा कहीं कम है। इससे स्पष्ट है कि इस देश में वन-शोषण एक महत्वपूर्ण व्यवसाय है। अनधिकृत और अनियमित वन-शोषण से बचने के लिए यहाँ एक चार्जिङ्ग-नीति (माईकनीकल पॉलिसी) अपनाई गयी है जिसमें एक क्षेत्र से लकड़ी काटने के बाद उसमें पुनः उगने की व्यवधि छोड़ी जाती है।<sup>5</sup>

नाइजेरिया में कुल जंगलों का लगभग 7% भाग सरकारी तौर पर सुरक्षित बनो की श्रेणी में आता है। पश्चिमी नाइजेरिया में यह प्रतिशत 15 तक है। इसी प्रदेश में असुरक्षित बनो की मात्रा लगभग दुगुनी है। लगभग 10,6000 बरानील में फँसे हुए उच्च प्रदेशीय बन हैं। निर्यात वाली टिम्बर की दृष्टि से पश्चिमी नाइजेरिया महत्वपूर्ण है। पश्चिमी नाइजेरिया देश की 70% चोरी हुई टिम्बर, लगभग सभी लट्टे, मूल्य के हिसाब से राष्ट्रीय वन-उत्पादन का 80% भाग एक लगभग गन-प्रतिगत निर्यातोनयुक्त टिम्बर प्रस्तुत करता है।

प्रमुख वन-व्यवसायी प्रदेश ईजैबू, दक्षिणी झाँडो तथा दक्षिणी बंनिन प्रान्त हैं जहाँ 3/5 वृक्षों की कटाई होती है। इनसे निर्यातोनयुक्त 4/5 टिम्बर प्राप्त होती है। पूर्वी नाइजेरिया के कुछ हिस्सों में भी टिम्बर काटी जाती है इनमें पूर्वी झोरोबा तथा झौरिवर के पूर्व में बालाबार क्षेत्र प्रमुख हैं।

नाइजेरिया के निर्यात में लगभग 3% मूल्य टिम्बर से सम्बन्धित होता है। निर्यात की जाने वाली टिम्बर का 33% भाग झोबेचे एव लगभग 27% भाग महोगनी से सम्बन्धित होता है। लट्टो का प्राधा सा भाग झोबेचे वृक्ष से सम्बन्धित होता है। सारेने में एक विद्यालय प्लाइवुड मिल है जिसमें 2500 व्यक्ति कार्य करते हैं। यूनाइटेड अरीरा कम्पनी द्वारा संचालित यह मिल अरीरा की सबसे बड़ी तथा विश्व की माधुनिकतम प्लाइवुड मिलों में से एक है।

### खनिज सम्पत्ति एव उद्योग .

नाइजेरिया भू क्षेत्र में धाता से यद्यपि चार गुना बड़ा है तथापि उसकी तुलना में खनिज सम्पत्ति में बड़ा गरीब है। यहाँ मिलने वाले खनिज पदार्थों में टिन, कोबाल्ट, मोना, पेंटोलियम, सीसा, जस्ता तथा बायोलेनियम उल्लेखनीय हैं। देश के निर्यात में खनिज पदार्थों का मूल्य 5% से भी कम होता है।

1954 में जब राफेल-नाइजर कम्पनी ने बँन्सू घाटी को प्रयोग में लाना प्रारम्भ किया तो सर विलियम बँलेस को जौल पठार के दक्षिण में स्थित नारागुटा नामक स्थान पर टिन-अपन मिली। यहाँ से नाइजेरिया के टिन उद्योग की कहानी प्रारम्भ होती है जो दोनो युद्धों के दौरान टिन की माँग से पर्याप्त प्रोत्साहित हुआ। उत्पादन भी बढ़ा परन्तु बाद के वर्षों में, मङ्गरो की सीमितता से उत्पादन कम हो गया। 1968 में महा का टिन-उत्पादन केवल 12,620 टन था। अफ्रीका का उत्पादन जौल पठार तथा रोप भाग दक्षिणी प्रान्त से प्राप्त होता है। कोल्म्बार्ड जो पहले टिन की खुदाई के समय में व्यर्थ के पदार्थ (वेष्ट) के रूप में उपलब्ध था अब जेट इलियो तथा गैम टरवारों में प्रयुक्त इन्पात बनाने के काम में आता है। नाइजेरिया कोल्म्बार्ड के उत्पादन में विश्व में प्रथम तथा टिन के उत्पादन में सातवें स्थान पर है। इसकी प्रधान भागें निरुदेन-कानो हिस्स तथा जौल पठार की जेनाइटिक चट्टानों में विद्यमान हैं। 1968 में कोल्म्बार्ड का



उत्पादन 1955 टन था। कोयला का अधिकांश उत्पादन पूर्वी नाइजेरिया से आता है। यह सर्व प्रथम 1909 में श्रीफम नदी की घाटी में उदी नामक स्थान पर पाया गया था। इसी के यातायात के लिए पोर्ट हारकोर्ट से एनुगू तक रेलवे मार्ग बनाया गया। वर्तमान में अधिकांश उत्पादन एनुगू क्षेत्र से ही आता है। मुरकिन भटार उत्तर-पूर्व में गोंबे तथा आकपा, दक्षिण पश्चिम में बैनिन प्रान्त में भी बताए जाते हैं। वार्षिक उत्पादन लगभग 1 लाख टन (1968 में 95,000 टन) है जिसका उपयोग मुख्यतः घरेलू उपयोग में ही हो जाता है। एनुगू क्षेत्र में उत्पादित कोयला थैटेग्रियस युगीन उप-ट्रिटूमिनस प्रकार का कोयला है।

कई वर्षों तक गहन सर्वेक्षण के पश्चात् नाइजर नदी के डेल्टा में 1958 में गनज तेल एवं प्राकृतिक गैस निकले हैं। कई कुएँ खोद लिए गए हैं एवं वार्षिक उत्पादन लगभग 125 मिलियन बैरिल है। पोर्ट हारकोर्ट पर लगभग 2½ मिलियन टन की क्षमता का एक तेल शोधक कारखाना स्थापित किया गया है।

एनुगू कोयला क्षेत्र के दक्षिण में बैनिन से श्रीनित्सा प्रान्त तक फैले हुए विशाल भू-भाग में लिग्नाइट की सुरकिन राशि मिली है। इस भटार का उत्तर से दक्षिण की ओर विस्तार क्रमशः उग्रियाजा से नैबी तक है। पर्वतों की गहराई 6 से 20 फीट तक है। सबसे मोटी पर्वत आसावा एवं श्रीनित्सा के पास स्थित है। लिग्नाइट का उपयोग ताप-शक्ति के लिए अधिकाधिक किया जाए, इसके प्रयत्न चल रहे हैं।

ऐतिहासिक समयों में नाइजेरिया के विभिन्न भागों में, जहाँ कि प्री-कैम्ब्रियन युगीन चट्टानें थीं, सोने की खानें थीं परन्तु वर्तमान में उत्पादन बहुत कम (39 ट्राय औंस 1968 में) और केवल ईफे-श्लेशा जिले तक सीमित हैं। एनुगू के पूर्व में लगभग 40-50 मील की दूरी पर स्थित अवाकालिकी और आमेरी न्येवा नामक स्थानों पर सीसा तथा जस्ता मिलते हैं। उत्पादन नगण्य है।

तेल एवं प्राकृतिक गैस की उपलब्धि से नाइजेरिया के आर्थिक ढाँचे विशेषकर उद्योग पर भारी प्रभाव पड़ा है। आजकल यातायात एवं उद्योगों में एनुगू के कोयला के स्थान पर अधिकाधिक मात्रा में पेट्रोल का उपयोग किया जाने लगा है। निश्चित रूप से इस प्रवृत्ति से औद्योगीकरण की गति तीव्र होगी। इस शताब्दी के मध्य तक नाइजेरिया में कुटीर स्तर पर चलाए जाने वाले गृह-उद्योग ही प्रमुख थे। 1950 के बाद कुछ हल्के विस्म के आधुनिक उद्योग भी स्थापित किए गए जिन्हें सीमेंट, वस्त्र, टिम्बर, प्लास्टिड, साबुन, वनस्पति तेल, तम्बाकू एवं सिगरेट आदि प्रमुख हैं। कोको तैयार करने की प्रवृत्ति मिले है। इस प्रकार ज्यादातर उद्योग उन कच्चे भागों से सम्बन्धित हैं जो कृषि या वन शोषण से प्राप्त हुए हैं। बड़े-बड़े औद्योगिक संस्थान प्रमुक्त लागोस, सापेले, एबियोट्टा, ईसादान, एनुगू, वाडुना तथा कानो आदि स्थानों पर विद्यमान हैं। यहाँ का औद्योगिक भविष्य तब तक उज्ज्वल नहीं हो सकता जब तक कि घरेलू माग बड़े नहीं क्योंकि दुनियाँ के अन्य देशों में तो यहाँ के कृषि-वन उत्पादनों की ही माग ज्यादा है।

## यातायात

पश्चिमी अफ्रीका के देशों में नाइजेरिया में यातायात का सर्वाधिक विकास दृष्टा है। निम्नदेष्ट, यातायात ने इन देशों के आर्थिक विकास के लिए अवसर खोले हैं। 1912 में जब कानो तक रेल मार्ग बनाया गया तो उत्तरी भागों में कपाम, मालें तथा मूंगफणियों का अंतर्राष्ट्रीय व्यापार सम्भव हो सका।

नाइजेरिया में 1870 मील लम्बे रेल मार्ग हैं। प्रथम रेल मार्ग 1901 में लागोस से ईवादान तक विद्यमान गया। 1907 में बारी (नाइजर पर) से उत्तर में स्थित कानो तक एक रेल मार्ग बनाने का निश्चय किया गया। लागोस वाले मार्ग को भी इससे जोड़ने का निश्चय किया गया। दोनों मार्ग 1912 में खुले। बाद में धीरे-धीरे अन्य भागों में भी रेल लाइनें (3 फीट 6 इंच की पटरि) विछाई गयीं। वर्तमान में, उत्तरी-पश्चिमी प्रमुख रेल मार्ग लागोस से कानो तक (700 मील) फैला है जो एबियोकुटा, इवादान, इतोरिन, जेदा, मीना, बाडुना तथा जारिया होकर गुजरता है। कानो से उत्तर-पूर्व दिशा में यह 143 मील की दूरी पर स्पिन गुरु तक जाता है। पूर्वी मुख्य रेल मार्ग पोर्ट हार-कोर्ट से एनुगु तक जाता है। बैंगू नदी को पार करके बाडुना पर यह उत्तरी-पश्चिमी रेलवे से जुड़ा है। इस रेलवे की लम्बाई 569 मील है।

देश में लगभग 45,000 मील लम्बी सड़कें हैं जिनमें से 5000 मील लम्बी सड़कें तारकोन की दली पक्की हैं। यहाँ की प्रथम सड़क 1906 में कोपो से इवादान तक बनाई गई थी। ज्यादातर पक्की सड़कें ताड़ एक कोको वाले क्षेत्रों में हैं। कानो, कात्सिना एवं लागोस बड़े सड़क केन्द्र हैं। आर्थिक विकास के लिए उत्तरी नाइजेरिया में अपेक्षाकृत ज्यादा पक्की सड़कों की आवश्यकता है।

लगभग 3000 मील की लम्बाई में भीतरी जन मार्ग हैं। नाइजर तथा बैंगू प्रदान यातायात योग्य नदियाँ हैं जो क्रमशः देश के उत्तरी-पश्चिमी व उत्तरी-पूर्वी भागों को नाइजर डेल्टा में जोड़ती हैं। क्रीस नदी में होकर कुछ माह के लिए कालाबार तथा मार्से के बीच में यातायात सम्भव है। तट के सहारे-सहारे एवं लैंगून क्षेत्रों में भी स्टीमर्स तथा नावों द्वारा माल लाया-ले जाया जाता है। अंतर्राष्ट्रीय व्यापार के लिए नागोन (पश्चिमी तट) तथा पोर्ट हारकोर्ट (पूर्वी तट) महत्वपूर्ण हैं।

## विदेश व्यापार

नाइजेरिया के प्रधान आयात मशीनरी, वस्त्र, मोटर, वायुसिक्लिन्, गन्ध, मशीनें आदि हैं। जूट के धीले, नमक, मछली व पेट्रोलियम भी आयात में महत्वपूर्ण स्थान रखते हैं। निर्यातों में अधिकतम भाग कोको, ताड़ का तेल, मूंगफणी, रबर, मालें, टिन-अयस्क तथा टिम्बर द्वारा बनाया जाता है। सर्वाधिक व्यापार ब्रिटेन के साथ होता है। प्रति व्यक्ति व्यापार की दृष्टि से नाइजेरिया बहुत पीछे है। 1962 में यहाँ की प्रति व्यक्ति व्यापार-

रिक् आय केवल 4 पीड थी जबकि घाना की 17 पीड, आइवरी कोस्ट की 20 पीड तथा सीनेगल की 16 पीड थी। इसके कारणों में एक कारण नाइजेरिया की बड़ी जनसंख्या का होना भी है। देश का अधिकांश विदेश व्यापार लागोस, पोर्ट हारकोर्ट, सापेले, काताबार तथा बुस्तु आदि बंदरगाहों से होता है। कानो चल मार्गीय (कारवाँ द्वारा) विदेश व्यापार का महत्वपूर्ण केन्द्र है।

### प्रधान निर्यात-आयात

निर्यात		आयात	
वस्तु	मात्रा	वस्तु	मात्रा (1000 टनो में)
कोको	190	सूती वस्त्र	29.5 मिलियन गज
ताड़ का तेल	143	मछली	25.3 हजार टन
ताड़-करनेल	394	नमक	99.8 हजार टन
भूंगफनी	573	मोटर गाड़ियाँ	18,011
खर	70	जूट के धँसे	32.2 मिलियन
नाले	82	पेट्रोल	152.4 मिलियन बैरिल
टिन-अयस	115		
तेल	18,950		

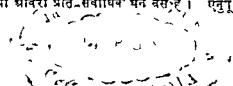
### जनसंख्या वितरण एवं प्रमुख नगर

लगभग 56 मिलियन मानवों को आश्रय दिए हुए नाइजेरिया पश्चिमी अफ्रीका का सर्वाधिक घना बसा प्रदेश है। भौगोलिक वातावरण की विविधता और उससे प्रभावित आर्थिक क्रियाओं की भिन्नता के कारण नाइजेरिया के जनसंख्या घनत्व में भारी अन्तर मिलते हैं। उत्तर में ऐसे क्षेत्रों, जहाँ जन घनत्व 2 मनुष्य प्रति वर्गमील से भी कम है, से लेकर श्रीनित्सा तथा घोवेरी प्रांत जैसे क्षेत्र, जहाँ का घनत्व 1500 मनुष्य प्रति वर्गमील है, इस देश में विद्यमान हैं। जनसंख्या का वितरण अध्ययन करने के लिए नाइजेरिया को जाति समुदायों के आधार पर देखना ज्यादा उपयोगी होगा। जैसाकि प्रारम्भ में उल्लेखित है पूर्वी नाइजेरिया में इबो, पश्चिमी नाइजेरिया में योरुबा तथा उत्तरी नाइजेरिया में हीसा तथा फुलानी समुदायों के लोग निवास करते हैं।

### इबो प्रदेश

नाइजेरिया के पूर्व में स्थित इबो-प्रदेश साधारणतया घना बसा है। इबो प्रदेश का विस्तार पश्चिम में श्रीनित्सा प्रांत से लेकर 8° पूर्वी देशांतर तथा उत्तर में 7° उत्तरी से

नंबर दक्षिण में 5° उत्तरी घशाग तक माना जा सकता है। यहाँ तनिहामिक ममयो से ही घनी जनमख्या रही है परन्तु नगरों का विकास वस्तुतः यूरोपियों के आने के बाद ही हुआ है। इनो लोग बच्ची मिट्टी के समूह-रङ्ग घरों में रहते हैं। सामूहिक एवं राजनैतिक दृष्टि में इन्को प्रदेश अत्यन्त जागरूक रहा है। नाइजेरिया का इसी क्षेत्र ने अजीबेवे जैसा राष्ट्र नेता प्रदान किया जिसका नाम स्वतंत्रता मश्राम के दिनों में घर-घर पूजा जाता था। 1960 की सुदाई में मिट्टी के पास लाह की धीजें, बारीगरी वाले आभूषण, कामे के बतन बगैरहा मिले हैं जिनसे पता चलता है कि योर्बा प्रदेश की तरह यहाँ की भी मस्कृति काफी प्राचीन और उन्नत थी। वर्तमान समय में आधिक उन्नति का प्रधान साधन तेल मिट्ट होना जो पिछले 10-12 वर्षों में ही बड़ी तेजी से बढ़ रहा है। कोयला खनन, व्यापार व पशुचारण में लोग मग्न हैं। ओनितसा तथा ओवेरी प्रांत-सर्वाधिक घने बसे हैं। एनुडु इम प्रदेश का प्रधान नगर है।



### योर्बा प्रदेश

दहोमें की पूर्वी सीमा से सटा एक नाइजर के बाएँ किनारे-सोमिन पश्चिमी-नाइजेरिया योर्बा जाति का घर है। योर्बा लोगों की संस्कृति काफी प्राचीन है। इस प्रदेश की विशेषता यह है कि ज्यादातर लोग बड़े नगरों में रहना पसंद करते हैं। इस सभाग में 1 लाख से अधिक आबादी वाले कोई सात नगर हैं। पश्चिमी साइबेरिया (योर्बा प्रदेश) में 48% जनमख्या घहरी है जबकि पूर्वी तथा उत्तरी नाइजेरिया के लिए यह प्रतिशत क्रमशः 14 और 9 होते हैं। पश्चिमी साइबेरिया के इबादान और ओयो प्रांतों में तो लगभग 66% जनसंख्या शहरों में निवास करती है। रेलवे योर्बा प्रदेश के मध्य में होकर गुजरती है। बड़े-बड़े कस्बे और नगर कोको, टिम्बर, क्पाम आदि के मद्रह और निर्यात केन्द्रों के रूप में रेलवे लाइन के सहारे-सहारे बसे हैं।

इबादान (800,000) इस प्रदेश की राजधानी, एक प्राचीन सांस्कृतिक केन्द्र तथा नाइजेरिया का सबसे बड़ा नगर है। यह नगर कोको उत्पादक क्षेत्र में विद्यमान है। निवासियों का बड़ा भाग आज भी कृषि में मग्न है। यहाँ पिछले दशकों में तम्बाकू, सिगरेट, प्लास्टिक टायर व सूती वस्त्रोद्योग विकसित हो गये हैं। नाइजेरिया का सबसे बड़ा विश्वविद्यालय यहाँ है। इबादान में साइकिलों की इतनी प्रचुरता है कि कई बार इसे लक्षणा में 'साइकिलों की नगरी' कहा जाता है। अन्य नगरों में ओगबोमोसो (140,000) ईफे (110,000) तथा एबियाकुटा (90,000) उल्लेखनीय हैं।

ईको (पूर्वी नाइजेरिया) तथा योर्बा (पश्चिमी नाइजेरिया) प्रदेशों के मध्य स्थित झोंडो, बैनिन एवं बारी आदि प्रांतों को मिलाकर राजनैतिक दृष्टि से एक अलग राज्य

'मध्य-पश्चिमी प्रदेश' के रूप में मगटित किया गया है। इस प्रदेश में ज्यादातर विविध अल्प मत्स्यक लोग निवास करते हैं। इस प्रदेश के उत्तर में मध्यम घनत्व (100 मनुष्य प्रति वर्गमील) है। दक्षिणी भाग में पानी की गहराई (कहीं-कहीं 600 फीट), अनुपजाऊ मृत्ती मिट्टी की पतली परतें, घने जंगल तथा 19वीं शताब्दी तक योशवा जाति के गृह-मुठ आदि के कारण रह है जिनमें जन वसाव इतोत्साहित हुआ है। वैनिस इस प्रदेश की राजधानी एवं सबसे बड़ा नगर है। 54,000 जनसंख्या वाला यह नगर स्थानीय ताड़ एवं रबर उत्पादक क्षेत्रों का मजदू केन्द्र है।

### होमा-फुलानी (उत्तरी) प्रदेश

नाइजर व वैन्यू नदी के उत्तर में स्थित उत्तरी खण्ड स्थित है जहाँ नाइजेरिया का लगभग 75% भू-भाग एवं 55% से अधिक आबादी विद्यमान है। इसमें होमा, फुलानी तथा कनोरी जाति समुदायों के लोग निवास करते हैं। जनसंख्या के वितरण पर भौगोलिक वातावरण विशेषकर मिट्टी तथा वर्षा का सीधा प्रभाव स्पष्ट है।

उत्तरी प्रदेश का दक्षिणी भाग जो कि नाइजेरिया के लगभग मध्य भाग में पूर्व में पश्चिम एवं पट्टी के रूप में स्थित है, बहुत कम वसा है। इसके कम वसाव के लिए उत्तर-दायी प्राकृतिक कारणों के साथ साथ यह राजनैतिक कारण भी उत्प्रेषणीय है कि यह भाग उत्तर तथा दक्षिण के कबीलों और जाति समुदायों (एथनिक ग्रुप) के बीच होने वाले संघर्षों की स्थली रहा है। इसलिए इसका स्वरूप मध्यवर्ती यूरोप क्षेत्र (नॉर्मैन्ड नैड) या 'एफर जोन' की तरह रहा है। भौगोलिक दृष्टि में यह समभाग अनियमित एवं कम वर्षा तथा कमजोर मिट्टियों वाला है। अन्य आर्थिक विकास भी ज्यादा नहीं है। यद्यपि अनुकूल क्षेत्रों में जनघनत्व औसत (31) में कुछ ज्यादा है। इन क्षेत्रों में एबूजा, जोग पटार, पागान आदि उल्लेखनीय हैं। इस मध्यवर्ती पट्टी में अधिकांशतः मूषे तथा तीर जाति समुदायों के लोग वसे हैं जो नाइजर वैन्यू की घाटियों में रहते हैं।

उत्तरी प्रदेश में सर्वाधिक घनत्व सोकोला घाटी, तथा कारिमना, कानो एवं जारिया आदि नगरों के आसपास पाया जाता है। कमीरों के गढ़ों में जन घनत्व पर्याप्त है। इल्ही दामट मिट्टी, टिमी-टिमी मक्की में मुक्ति एवं समान घरातल के तत्व हैं जिन्होंने यहाँ जन वसाव के लिए उपयुक्त परिस्थितियाँ प्रस्तुत की हैं परन्तु कुछ भागों में वर्षा की कमी एवं समस्या है। कुछ अन्य तत्वों में भी जन घनत्व की वृद्धि में सहयोग दिया है। यथा, मोरानो उत्तरी-प्रदेश का बड़ा पारिभाषिक केन्द्र है। सोकोला, कारिमना, कानो एवं जारिया ट्रान्स-गटारा कारवाँ मार्ग पर स्थित हैं।<sup>8</sup> राजनैतिक एवं सैनिक महत्व में भी इनके विकास में सहयोग दिया है। देश के आगमन में इस प्रदेश की कृषि, मूषपत्ती तथा खालें पर्याप्त मात्रा में निर्यात होने लगी हैं।

बाङ्गा (52,000) उत्तरी प्रदेश की राजधानी है परन्तु यातायात तथा व्यापार की दृष्टि से बानो (130,000) एव जारिया (62,000) ज्यादा महत्वपूर्ण है। अन्य सभी होमा-नारा के मनात ये भी मोटी-ऊँची दीवारों से घिरे हुए हैं। बानो इस प्रदेश का सबसे महत्वपूर्ण प्राथिक केन्द्र है जहाँ रेल द्वारा न्यास, मूंगपत्ती तथा सार्वे लागोस बंदरगाह को भेजी जाती है। लागोस (600,000) नाइजेरिया की सघीय राजधानी तथा देश का सबसे बड़ा बंदरगाह है।

## मिश्र

अफ्रीका महाद्वीप के उत्तरी-पूर्वी कोने में स्थित यह देश 25° से लेकर 36° पूर्वी देशांतर तथा 21°35' इ.च से लेकर 31°35' इ.च उत्तरी अक्षांश तक फैला है। दक्षिण एवं पश्चिम की पश्चिमी सीमा तो रेखिक है ही, पूर्वी तथा उत्तरी तटवर्ती सीमा भी लगभग सीधी है। इस प्रकार आकृति में मिश्र लगभग आयताकार है। इसका भू-क्षेत्र 386,200 वर्ग मील है। इस प्रकार नाइजेरिया से तो यह देश क्षेत्रफल में बड़ा है परन्तु अपने दक्षिण में स्थित पड़ोसी देश मूडान की तुलना में बहुत छोटा (लगभग 2/5) है। उत्तर से दक्षिण की ओर अधिवृत्त लम्बाई 1230 कि० मी० एवं पूर्व से पश्चिम में अत्रिज्ज्वल चोड़ाई 1080 कि० मी० है। यह चोड़ाई वस्तुतः सिनाई वाले सभाग में है जो स्वेज नहर के पूर्व में स्थित है। सिनाई क्षेत्र एशिया में आता है। इस प्रकार अपनी भौगोलिक स्थिति के कारण मिश्र एशियायी अरब देशों के भी उनमें ही नजदीक रहा है। स्वेज नहर बनने से पूर्व स्वेज 'स्थल डमरू मध्य' ही एक मात्र स्थलाय मार्ग था जो एशिया तथा अफ्रीकी प्रदेशों को जोड़ने का कार्य करता था। अनुमान है कि इसी स्थल मार्ग से होकर अतीत काल में दोनों महाद्वीपों में विविध जाति मनुष्यों का परस्पर आदान-प्रदान और स्थानांतरण हुआ होगा।

व्यावहारिक रूप में मिश्र को 'नील का बरदान' कहा जाता है। यह कुछ सीमा तक उचित है। बिना नील जल के मिश्र में म्यायी जन बसाव की कल्पना ही नहीं की जा सकती। भौगोलिक वातावरण की दृष्टि से, मिश्र में शामिल किया जाने वाला भू-भाग, वस्तुतः सह्य रेगिस्तान का ही विस्तार है। यही कारण है देश का 96½ प्रतिशत भूभाग अवासरहित एवं निर्जन रेगिस्तानी भाग है। जबकि देश की 99% जनसंख्या नील की घाटी एवं डेल्टा (13,500 वर्ग मील) प्रदेश में बसी है। घाटी एवं डेल्टा प्रदेश का क्षेत्रफल देश के कुल भू-क्षेत्र के 1/28 में भी कम है। घाटी में ही कृषि कार्य होते हैं। इन आँकड़ों से नील की घाटी का आधिक्रियाशील एवं मानव बसाव की दृष्टि से महत्व समझा जा सकता है।

नील की घाटी दुनिया के अत्यधिक बसे हुए भागों में से एक है। चूंकि मिश्र में औद्योगिक विकास सीमित है, अतिवासा जनसंख्या कृषि पर ही निर्भर है। अतः घाटी में मानव-भूमि अनुपात की समस्या दिन प्रति दिन गम्भीर होती जा रही है। अन्य भागों में जलाभाव के कारण जनविस्तार सम्भव नहीं है क्योंकि देश में वर्षा अत्यन्त अल्प मात्रा में होती है। डेल्टा प्रदेश में वर्षा का औसत 4 से 8 इंच तक है। सिनाई प्रदेश में भी वार्षिक औसत 10 इंच से ज्यादा नहीं हो पाता। देश के ऊपरी भागों में वर्षा 2 इंच से भी कम होती है। इन परिस्थितियों में केवल नील ही एक मात्र जल का स्रोत है। नील की घाटी को छोड़कर अध्याय भागों में कृषि विकास सम्भव नहीं है। इसी

उद्देश्य से भारी अस्वान बांध योजना क्रियान्वित की गई है जिसके लिए धन जुटाने हेतु मिश्र को भारी सघर्षों और कूटनैतिक चरमों में होकर गुजरना पड़ा परन्तु इसके बावजूद भी स्व० बर्नर नासिर ने अस्वान की निर्माण-गति में कोई अंतर नहीं आने दिया। इससे नील-घाटी, सिचाई और वृषि इन तीनों का देश की आर्थिक व्यवस्था में महत्वपूर्ण स्थान स्पष्टतः परिलक्षित है।

मिश्र एक अरब देश है जिसकी अधिकांश जनसंख्या इस्लाम धर्म की अनुयायी है। 90% में अधिकांश जनसंख्या दस धर्मों को मानती है। अफ्रीका नाम से कई लोग कभी कभी यह अनुमान लगाते हैं कि मिश्रवासी भी अफ्रीकी-नीग्रो हैं। यानी यहाँ के लोग भी काले, श्वेत, मोटे होठ वाले या धुंधले बालों वाले होंगे। परन्तु वस्तुतः ऐसा नहीं है। यहाँ के लोग 'भूमध्य सागरीय प्रजाति' से सम्बन्धित हैं। गौर वण तथा लम्बे बदन के हैं।

सांस्कृतिक दृष्टि से मिश्र की विश्व में महत्वपूर्ण स्थिति है। यह देश दुनिया के उन कुछ देशों में से एक माना जाता है जो अपनी प्राचीन गौरवमय सभ्यता पर गर्व कर सकते हैं। भारत के मोहन जोदारो हड़प्पा या मध्य-पूर्व के वैशाली की तरह मिश्र में भी अत्यन्त प्राचीन समय में ही सभ्यता विकसित थी। यहाँ के विशालाकार पिरामिड दुनिया के मान आश्चर्यों में माने जाते हैं जिनके प्रकीर्णों में आज भी प्राचीन मिश्री सभ्यता के चित्र अंकित हैं। पिरामिडों के अनिश्चित यत्र-तत्र बनी नृसिंह की मूर्तियाँ जिन्हें 'स्फिन्क्स' के नाम से पुकारते हैं तथा कर्नाक एवं लुक्सर के निम्न स्थित प्राचीन स्मारकों एवं स्तम्भों के खण्डहर भी मिश्री सभ्यता की वास्तुकला के ज्वरत चिह्न हैं। फराओ राजाओं द्वारा निर्मित ये पिरामिडों और मूर्तियों-स्तम्भों के खण्डहर हमें बात के प्रतीक हैं कि ईसा से 2500-3000 वर्ष पूर्व, जब यूरोप और एशिया के अधिकांश भाग अविज्ञान के जगलों से ढके थे, अफ्रीका के हम कौनों में मानवता ने पर्याप्त विकास कर लिया था।

छोट बड़े मिलाकर मिश्र में लगभग 80 पिरामिड हैं। यहाँ का विशालतम पिरामिड मिश्र की वर्तमान राजधानी काहिरा से लगभग 500 फीट ऊँचा तथा 13 एकड़ भूमि में फैला है। इतिहासकारों का अनुमान है कि इस पिरामिड के निर्माण में लगभग 48 लाख 83 हजार टन पत्थर लगे तथा 1 लाख लोगों ने 20 वर्ष तत्र अतन्वित श्रम-साधना की।<sup>1</sup> आज से लगभग 1700 वर्ष पूर्व (2690 ई० पूर्व) बने इन दीर्घांगर पिरामिडों का देखकर अर्धे पथरा जाती है और आश्चर्य होता है कि इनके निर्माण-युग में जब आज के जैसे यातायात के साधन नहीं थे, श्रम नहीं था तब कैसे इतना पत्थर ढोया गया और इतनी ऊँचाई तक कैसे विशालांगर तिलारें ऊपर उठायी गयीं। पिरामिडों के भीतरी कक्षा आज भी उसी तरह की मजबूत में सजे हैं जैसी 5000 वर्ष पूर्व फराओ राजाओं ने भवनों



में हुआ करती थी। प्रकोष्ठों की दीवारों पर इन राजाओं के सम्बन्ध में विस्तृत रूप में चित्रा गया है।

भौगोलिक एवं वैज्ञानिक ज्ञान की वृद्धि में तत्कालीन मिश्रवासियों का उत्तम ही महत्त्वपूर्ण योग रहा है जितना बाद में मूलानी लोगों का। मिश्रवासियों ने तृतीय-भूगोल के विकास में विशेष सहयोग दिया। नक्षत्र विज्ञान में कई खोजें की गयीं। 365 दिन का वर्षांतर प्रथम बार यहाँ विकसित हुआ।<sup>2</sup> इन लोगों ने चिनि विकसित की। बाजार बनाकर उन पर नियंत्रण की परम्परा इन दिनों पडी। रसायन-शास्त्र तथा वस्तु-विन्य के क्षेत्र में भी प्राचीन मिश्र ने महत्त्वपूर्ण योग दिया।

ईसा से लगभग 4000 वर्ष पूर्व भी मिश्र एक स्वतंत्र राज्य था पर बाद में कई विदेशी शक्तिशाली ने इसे पराधीन बना लिया फारस ने इसे धरना तुलान बनाया परन्तु 405 ई० पूर्व में विद्रोह के बाद पुनः आजाद हो गया। 322 ई० पूर्व में निकदर ने इसे जीटा। उन्नी मगध निरुद्धरिया बदरगाह-नगर की नींव डाली गयी। इसके बाद 32 ई० पूर्व तक यह रोम-नाम्नाग्य का प्रांत बन गया और यह म्यसि 640 ई० तक बनी रही। मन् 641 ई० में इस पर अरबों का आक्रमण हुआ और तब से लेकर 1597 तक यह भाग अरबों के अधिभार में रहा। वस्तुतः उन्नी मगध व्यापक स्तर पर इस्लाम धर्म का प्रचार हुआ और अरबों यहाँ की मुख्य भाषा बन गयी। 1597 ई० में यह देश तुर्कों साम्राज्य में शामिल कर लिया गया। तुर्कों से आए सेनापति मोहम्मद अली मिश्र के शासक बन बैठे और नाम भर के लिए तुर्कों के सुवर्ण की आधीनता मानते रहे। मोहम्मद अली के बहादुर ही मिश्र के पैतृक शासक बन गए। 1882 में यहाँ एक मगधक विद्रोह हुआ जिसे कुचकने में ब्रिटिश नेता का सक्रिय सहयोग रहा, फतन ब्रिटिश प्रभाव बना रहा और प्रथम विश्व युद्ध के दौरान दिसम्बर 1914 में इसे ब्रिटिश रक्षित प्रदेश घोषित कर दिया गया। बाद पार्टी तथा अन्य राष्ट्रीय तन्त्रों के प्रयत्नों के फलस्वरूप 1922 में मिश्र मुक्त हुआ और तत्कालीन मुन्नाम फाउंड (प्रथम) विधिवत मिश्र के वादसाह घोषित किए गए। 23 जुलाई 1952 को यहाँ सैनिक क्रांति हुई। तत्कालीन वादसाह फारस को हटाकर मारी मना मना ने सम्मान ली जून 1953 में यह गणराज्य बन गया।

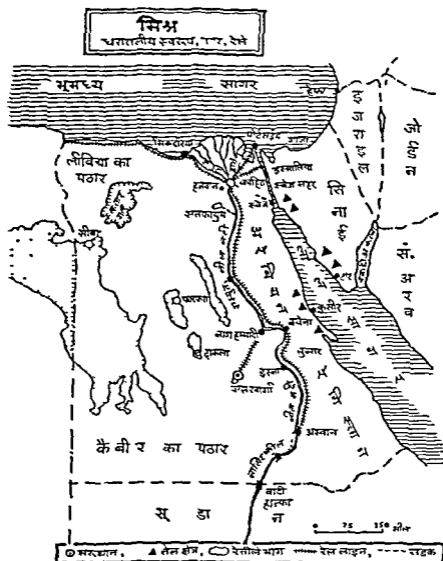
1 फरवरी 1958 को सीरिया तथा मिश्र को मिलाकर 'संयुक्त अरब गणराज्य' का गठन किया गया। 8 मार्च को मगध भी इसमें शामिल हो गया। परन्तु 26 नवम्बर 1961 को सीरिया मगध से अलग हो गया। दिसम्बर 26 को मगध अलग हो गया और वर्तमान में संयुक्त अरब गणराज्य से वास्तव में स्वतंत्र मिश्र है। 13 अगस्त 1964 को मिश्र, इराक, कुवैत, जोर्डन, सीरिया आदि देशों ने मिलकर एक 'अरब साम्राज्य बाजार' बनाने का

निर्णय किया। 1 जनवरी 1965 से प्रारम्भ होने वाला यह व्यापारिक सगठन अभी तक भी कार्यरूप में परिणत नहीं हो सका है। वस्तुतः इजराइल के विरुद्ध अरब देश समय-समय पर सगठित और विघटित होते रहे हैं। अरब-इजराइल सघर्ष में मित्र की महत्वपूर्ण भूमिका रही है। 1967 के सशस्त्र सघर्ष में सर्वाधिक हानि भी मित्र को ही उठानी पड़ी। उसका सिनाई प्रदेश इजराइल के कब्जे में चला गया। पिछले दो दशकों में कभी स्वेज, कभी अस्वान तो कभी अरब-इजराइल सघर्ष को लेकर मित्र को भारी राजनैतिक, सैनिक और आर्थिक उतार चढ़ाव देखने पड़े हैं।

---

## मिश्र : धरातलीय स्वरूप

वादीहापा से लेकर डेल्टा या भूमध्य सागर तक 900 मील की लम्बाई में फैली बाँप की पट्टी, जो नील नदी के गहारे-गहारे स्थित है को धरर ध्रपवाद स्वरूप छोड दिया जाए तो रोप मम्भूा मिथ रेगिस्तानी स्वरूप प्रम्नुत बरला है । वस्तुत यह सम्भाग सहारा



रेगिस्तान का ही पूर्वी विस्तार है जिसमें अधिकांश भाग पठारी, पथरीले एवं कंकरीले शुष्क भागों में घेरा हुआ है। पश्चिम के कुछ भागों में रेतीले रेगिस्तानी भाग भी विद्यमान हैं। इस प्रकार सम्पूर्ण मिश्र एक रेगिस्तानी प्रदेश है जिसमें नील नदी मध्य में होकर प्रवाहित है। हजारों-हजारों वर्षों से निरंतर वर्षा के जमाव के फलस्वरूप जलधारा के दोनों तरफ उपजाऊ मिट्टी का जमाव हो गया है। दक्षिणी मिश्र में नील गहरी घाटी बनाती है जिसमें पूर्वी किनारे प्रपेशाकृत तीव्र ढाल लिए हैं। भ्रम्बान के उत्तर में घाटी चौड़ी हो जाती है परन्तु चौड़ाई 12 मील से ज्यादा नहीं है। बाहिरा के उत्तर में नील का डेल्टा प्रदेश प्रारम्भ हो जाता है।

मिश्र के उत्तरी-पश्चिमी, दक्षिणी-पश्चिमी तथा पूर्वी भागों में शुष्क कटे-पटे नीचे पठारी भाग हैं। नील के पश्चिम में स्थित रेगिस्तानी भाग 'जुरैसिन' से लेकर मिस्रोमीन युग तक की प्रतिनिधि चूने की चट्टान तथा बलुआ पत्थरों द्वारा घेरा हुआ है।<sup>3</sup> सम्पूर्ण भाग वृक्ष रहित है। लगभग आधा भाग 1000 मील से ज्यादा ऊँचा है। दक्षिण का भाग साधारणतः इससे ज्यादा ऊँचा है। वैसे दक्षिण पश्चिम में कंबीर का पठार ही एक मात्र उच्च प्रदेश है परन्तु पश्चिम में सीरिया से लगनी सीमा के निकट रेतीले टीले इनके ऊँचे हैं कि वे उच्च प्रदेशों जैसा ही स्वरूप प्रस्तुत करते हैं। ऊँचे पठारी भाग नील के पूर्व में ही स्थित हैं। वैसे तो सम्पूर्ण देश ही रेगिस्तानी है अतः उल्हावचन एम भूगर्भिक संरचना की दृष्टि से दो ही भाग हो सकते हैं यानी नील की घाटी एवं शेष रेगिस्तानी प्रदेश। परन्तु प्रचयन की सरलता के लिए रेगिस्तानी भाग को दो भागों, यानी ऊँचे पठारी भाग तथा रेतीले एवं नीचे नवलिस्तानी प्रदेशों, में रखा जा सकता है। इस प्रकार मिश्र को परातलीय स्वरूप की दृष्टि से निम्न तीन भागों में रखा जा सकता है।

- 1 पठारी प्रदेश
- 2 पश्चिम के रेतीले एवं नवलिस्तानी प्रदेश
- 3 नील की घाटी

## मिश्र : पठारी प्रदेश

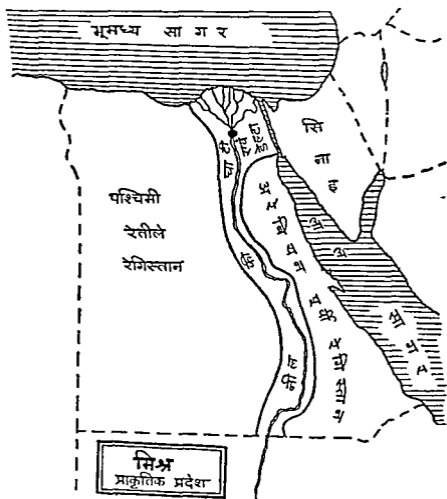
मिश्र के चार पठारी क्षेत्र हैं। इनमें से बाल्मविक, विस्तृत एवं ऊँचे पठारी क्षेत्र नील नदी के पूर्व में स्थित है। ये हैं अरब मागरी पठारी भाग तथा सिनाई का पठारी भाग। नील के पश्चिम में स्थित सम्भाग के घुम उत्तर एवं घुम दक्षिण में क्रमशः लीजियन पठार तथा कैवीर पठार विद्यमान हैं।

नील एवं ताल मागर के बीच स्थित सम्भाग में दगाएँ ठीक सहारा जमी हैं। सम्भाग का आधा पूर्वी भाग दानी लान मागर के तट के महुाने-महारे, अत्यधिक बटा-फटा है। लगभग 50 मीटर चौड़ी शृङ्खला में यह पठारी पट्टी दक्षिण में उत्तर की शृङ्खलाबद्ध फैली है। औसत ऊँचाई 1500 से 6000 फीट तक है। अधिकांश चट्टानें प्राचीन खेदार हैं। बीच-बीच में लावाटुन चट्टानें तथा बलुधा पत्थर भी मिलता है। इस प्रकार चट्टानों की बठोरता में भिन्नता के कारण आवरण क्षय की गति भी भिन्न गढ़ी है और यह प्रदेश अत्यधिक बटाफटा हो गया है। कुछ जनघाराओं में गहरी घाटियाँ प्रस्तुत की हैं। सम्भाग के उत्तर-पश्चिम में चूने का पत्थर मिलता है। अर्ध भागों में आयरन रूप में आग्नेय (इलियम) एवं परिवर्तित (मैटामॉर्फिक) चट्टानें मिलती हैं। घाटियाँ प्रायः पूर्व-पश्चिम दिशा में फैली हैं। एक मात्र अण्डाकार बवेना नदी की घाटी है जो दक्षिण की ओर प्रवाहित है। पठारी स्वरूप लान सागर के तट तक विस्तृत है जिनमें पत्तस्वरूप दम तट पर बदरगाह विद्यमान नहीं हो पाए है। केवल कुमीर ही एक मात्र बदरगाह है जो नील नदी में बवेना के पाम यल मातामान के साधनों द्वारा जुग है। ताल सागर के तट प्रदेश में मैदानी भागों का अभाव है। चूने पीने योग्य जल की भागी कमी है अतः जन वसाय बहुत कम है। मानस अस्वियाम यत्र-तत्र रूप में नजर आते हैं।

सिनाई प्रायः द्वीप, जो अफ्रीका एवं एशिया को जोड़ने का कार्य करता है, की स्थानीय घग्गतीय भिन्नताओं के आधार पर दो प्रदेशों में रखा जा सकता है। उत्तरी भाग एक विशाल बटा फटा चूने का पठार है जो एन-टीह पर्वत (5000 फीट) से तट प्रदेश की ओर क्रमशः नीचा होता जाता है। तटवर्ती मैदानी भाग में रेतीले टीलों का बाहुल्य है। तट पर अनेक गहरी पानी की सैगून भीतों की शृङ्खला है। इनमें बाडॉविन भील सबसे बड़ी है। दक्षिण में ऊँचाई भौतिक है जहाँ कि गैबेल कैयरीन पर्वत 8,611 फीट तक ऊँचे उठ गए हैं। इन उच्च पठारी भागों में अविशाल भाग में ग्रेनाइट तथा परिवर्तित चट्टानें हैं जिनमें उच्च कोटि का भवन-निर्माण पत्थर उपलब्ध होता है। यत्र-तत्र पेट्रोग्लिफ के खोल भी हैं। पूर्व में पठारी भाग अकाबा की ग्याडी में भिन्न आते हैं जबकि पश्चिम में मकरे तटवर्ती मैदान एल-क्वा का विस्तार है। उत्तर-पूर्व में रेतीली पट्टी गागा इजरादन की ओर बह गई है।

मिश्र के दक्षिण-पश्चिम में प्राचीन खेदार चट्टानों से बने, कटे फटे, नीचे पठारी भाग स्थित हैं। 1000 से 1500 फीट तक की ऊँचाई के ये भाग कैवीर के पठार के

नाम से जाने जाते हैं। कंबीर-पठार के पूर्व एवं उत्तर में शृखलाबद्ध ऊँचाईयाँ हैं जिन्हें न्यूबा श्रेणी के नाम से जानते हैं। ये पहाड़ियाँ बलुआ पत्थर की भ्रक्षय स्रोत हैं। मिश्र उत्तर-पश्चिम में लीबिया के पठारी भाग का कुछ विस्तार-भाग विद्यमान है। मिश्र तक आते-आते ये बहुत नीचे (600 फीट) रह गए हैं। उत्तर में चूने की चट्टानों का बाहुल्य है जो भूमध्य सागर तट तक विस्तृत है। कंबीर तथा लीबियन पठार का विस्तार भाग दोनों ही अत्यन्त शुष्क क्षेत्र होने के कारण मानव बसाव के लिए कोई आकर्षण प्रस्तुत नहीं करते।



चित्र-2

### पश्चिम के रेतीले एवं नलनिस्तानी प्रदेश :

उत्तर में सीरिचिन पठार के विन्मार-भार तथा दक्षिण में कंबीर पठार के मध्य उत्तर-दक्षिण क्रम में फैली एक विषाल रेतीली-भूट्टी है। चारों तरफ रेत ही रेत होने से यह समान रेत का एक विशाल मारर प्रतीत होता है। विभिन्न जंघाईयों, झारार तथा विन्तार के रेतीले टीने इन मभार में चारों तरफ फैले हैं हवाओं के कटाव तथा चिड़ाव के द्वारा बनाई हुई विभिन्न भाहिनियां नजर आती हैं। पानी की एक बूंद यहाँ नहीं होती। इन मंजड़ों मीचों तरु मानवता के दशन नहीं होते।

इस पश्चिमी-रेतीले मभार में उत्तर-पश्चिम में दक्षिण-पूर्व दिशा में फैली एक विषाल सम्भारार धमावकृत पेंटी क्रम है जिनमें धनेक घसाव शेष स्पष्ट हैं। भाषारभूत चट्टानों में मोह पडने के कारण इन घसाव में जन-जन प्राकृतिक रूप में जन मोन निकर आर हैं। और वहाँ नयनिम्मान विरमिन हो गए हैं। ज्याशरर मरुदानों में रेतीली निट्टियां हैं। वहाँ-वहाँ ननक मुक्त मारी निट्टियां भी हैं। इन मरुदानों में सीवा बहारिया, फायरन, डावला तथा मारों आदि उल्लेखनीय हैं। सीवा मरुदान कतारगाँव के दक्षिण-पश्चिमी सिरे पर स्थित है। विश्व प्रसिद्ध कतारगाँव के बारे में कहा जाता है कि यह वस्तुतः जमीन में दरार पडने एव घसने के कारण बना है। गर्त के लन मार में अधिकतर ननकीन दनदत का विन्मार है। इस गर्त का सबसे नीचा भाग समुद्रतल से लगभग 440 फीट नीचा है। ननकीन दनदत होने के कारण कतारगाँव आधिक दृष्टि से व्यर्थ है।

सीवा मरुदान के जन मोनों में पानी ननक मुक्त एव तैनिया है जो समवता कतारगाँव की निकटता के कारण है। अन्य चारों मरुदान नीच नदी से 125 मीन की दुरी के भीतर ही स्थित हैं। इनका पानी मीठा है। यहाँ सादान्त तथा नारिच एव खजूर पैदा किए जाते हैं। मरुदानों में मानव अविदात इन विषाल रेतिस्तान में द्वीतीय स्थिति लिए हुए हैं जो एक-दुसरे से केवल ऊँट के काफियों द्वारा जुड़े हैं। काहिया नगर के 40 मीन दक्षिण में फायरन गर्त विद्यमान है जो समुद्रतल से 150 फीट नीचा है। गर्त के मध्य में स्थित क्वाकून भीच मारी है। फायरन की नीच से ताजा पानी नहर द्वारा आता है।

### नील की घाटी :

4160 मीन लम्बी नील की नदी उत्तरी-पूर्वी अफ्रीका का एक महत्वपूर्ण एव प्रभावकारी तन्त्र है। टागानीका मीन के निकट पूर्वी अफ्रीकन पठार में स्थित अग्ने उद्गम स्थान से लेकर काहिया के निकट नीच-उँचा तक इन नदी का विन्मार लगभग 35° अक्षांशों में है। लगभग 1,100,000 बांजीन में फैला इसका विषाल बेसिन है जिसमें 50 मिलियन से अधिक मोन आशय लिए हुए हैं। उत्तर की ओर उँचे-उँचे बपों की मात्रा कम होती जाती है, नील का आधिक महत्व बड़ता जाता है और घाटी के धुर उत्तर में स्थित निम्न में तो नील का इजता महत्व है कि बाँर नील के निम्न के बनाव और विकास की कल्पना ही नहीं की जा सकती। यहाँ यह उल्लेखनीय है कि निम्न और सूडान में

नील का सर्वाधिक आंशिक महत्व है और इन दोनों ही देशों के भू-क्षेत्रों से नील की जल-मात्रा वृद्धि में कोई ग्राह्य सहयोग नहीं होता।

मिथ्र में नील वादी हात्पा के निरन्तर प्रवेश करता है। आगे नाभिग भीन नामक कृत्रिम जलाशय का विस्तार है जो अस्वान बाय तक फैला है। अस्वान जैसे ऊँचे बांध बनने के कारण भारी मात्रा में जल एकत्र होने में जलाशय का विस्तार कई सौ मील में हो गया है। अस्वान में आगे नील एक लम्बी, सखरी, समतल भाग भूगर्भिक हलचलों से बनी, दरार में प्रवेश करती है। मिथ्र में नील की घाटी का विस्तार लगभग 900 मील की दूरी में है जिसके स्वरूप के आधार पर प्रायः मिथ्र को तीन भागों में विभाजित किया जाता है। एस्तुतः से सूडान-मिथ्र की सीमा पर स्थित वादी हात्पा तक 'ऊपरी मिथ्र', एस्तुतः से वाहिरा तक 'मध्य मिथ्र' तथा वाहिरा से भूमध्य सागर तट की ओर का भाग (सम्पूर्ण डेल्टा प्रदेश) 'निचला मिथ्र' कहा जाता है।

नील की घाटी मिथ्र का 'आधिक हृदय' प्रदेश है जहाँ देश का अधिकांश आबादी तथा कृषि कार्य होता है। इस घाटी के स्वरूप निर्धारण मिचाई तथा टुपि के स्वरूप निर्धारण से नील के जल प्रवाह का आधारभूत रूप रहा है अतः नील की घाटी (मिथ्र में) का सही स्वरूप समझने के लिए नील का प्रवाह का आचोपाल अध्ययन करना बहिनीय है।

नील नदी त्रिबोटोरिया भीन में से उस स्थान पर से निकलती है जहाँ बुग्डी के पठारी भागों से आई हुई बागेरा नदी गिग्री है। अतः कई भूगोलविद् यह मानते हैं कि यह बागेरा के जल को लेकर चलती है त्रिबोटोरिया से निकल कर नील प्रोविन प्रपातों में होकर क्योण भीन में जा मिलती है। क्योण भीन से आगे भूगर्भिक प्रपातों में होकर अतवट भील के उत्तरी भाग में जा मिलती है। अतवट भीन के बारे में कहा जाता है कि यह भूगर्भिक हलचलों से बनी दरार में पानी भर जाने कारण अस्तित्व में आई है। अतवट भील से निकल कर मुख्य पारा जो अब अतवट-नील या अतवट-निल के नाम से जानी जाती है, उत्तर में सूडान की ओर बढ़ती है तथा नीलूने के निरन्तर इन देश की सीमा में प्रवेश लेती है। यहाँ से इसे अतवट नील के नाम से जाना जाता है। इस भाग में नदी की घाटी का स्वरूप एक गीरे के अनुस्यू होता है। समुद्रतल से इस स्थान पर नील लगभग 1500 फीट की ऊँचाई पर बह रही होती है इस प्रकार अपने उद्गम (3600 फीट) से लेकर यहाँ तक लगभग 2000 फीट नीचे उतर जाती है।

आगे नील एक विचित्र जल भाग में होकर गुजरती है जिसमें दो हीन तक दल-दल, बनस्पति व जलजन्तुओं के दर्शन होते हैं। इन दो भीन के नाम में पुकारा जाता है। इस भाग में दक्षिण से नील या अतवट-निल तथा पश्चिम में अतवट-निल नामक नदियों के आकर मिलने में निरन्तर भाग में पानी भर जाता है। जल की गति प्रायः रबी-सी मानसूमी होती है। सर्वत्र बनस्पति, पारस-मेड्य व अन्य जलीय-बनस्पति नजर आती



है जिसे 'मूद' नाम से पुकारा जाता है। मूद शब्द का अर्थ स्थानीय भाषा में होता है भवरोध या रखावट। अर्थात् अत्यधिक वनस्पति के कारण नील के जल प्रवाह में भारी भवरोध आ जाता है। मूद का विस्तार मैकडों नील के अर्धभाग में है। वर्ष भर दैन-दैन और मच्छरों के आधिक्य के कारण इन प्रदेशों का कोई उपयोग भी नहीं है। आर्मेनियों का अनुमान है कि मूद क्षेत्र पहले वस्तुतः एक भीम घाटी जिसे नदियाँ के निम्न जनाय द्वारा भर दिया गया है और अब दैनदनीय अस्पष्ट है।

मूद क्षेत्र के बाद नील की दिशा, जो अब तक लगातार उत्तर की ओर थी, पूर्व की ओर हो जाती है। दिशा परिवर्तन का कारण सम्भवतया परिवर्तन से आकर मिलने वाली बहुरंग-गजल का तेज जन प्रवाह है जो अत्यधिक वर्षा युक्त दार-फैरटिट के उच्च प्रदेशों से निकलने के कारण भारी मात्रा में जल से पूरित होती है। थोड़ा आगे चलकर इयोपिया के पठारों से निकल कर आने वाली सोयान नदी श्वेत नील में आकर मिलती है और इसके मिलने के स्थान सेही नील की दिशा में फिर परिवर्तन हो जाता है, वह उत्तर की ओर बहने लगती है। सारतूम के पान पूर्व की ओर से नीली नील मुख्य नील में आकर मिलती है। नीली नील इयोपिया के पठारी भागों (6000-8000 फीट) में स्थित टाना भीम से निकल कर आती है। चूंकि इयोपिया के पठारी भागों में पर्याप्त वर्षा होती है अतः जल-पूरति की दृष्टि से नीली-नील का काफी महत्व है। नीली-नील और श्वेत नील (मुख्य नील) के बीच का दोषत क्षेत्र स्थानीय भाषा में गैडारिया के नाम से जाना जाता है। यह मूदान का अत्यन्त उपजाऊ भाग है।

नीली-श्वेत नील सगम से आगे नील प्रायः चौरस भाग में बहती है। यह भाग अत्यधिकतम बलुआ व चूने के पत्थर का बना है। सारतूम से वादी हाल्ला तक के प्रवाह में इन्हीं चट्टानों की कटाव की विभिन्न गति के कारण नील ने कई प्रपात बनाए हैं। मोएडम का स्वरूप भी सुस्पष्ट है। सारतूम से थोड़ा उत्तर में एड-डैमर के पास पूर्व से ही एक छोटी सहायक नदी आकर मिलती है जो इयोपिया के पठारों से आने के कारण विस्तार की तुलना में जल पूरति की दृष्टि से महत्वपूर्ण है। अस्वान में लेकर सारतूम तक अनेक प्रपात हैं जिनमें छ महत्वपूर्ण हैं इन्हें प्रायः 'नील के बँटरेकटस' के नाम से जाना जाता है। इन प्रपातों को नीचे में ऊपर नाम दिए गए हैं। इनमें से प्रथम अस्वान द्वितीय वादी हाल्ला, तृतीय डोंगोना, चतुर्थ मँरोवे, पचम बबंर तथा छटा सारतूम में 50 मीन डाउन स्ट्रीम यानी उत्तर में स्थित है।

सारतूम वादी हाल्ला सभाग में घाटी अत्यन्त जयली एवं चौरस तल की है। विश्व की सीमाओं में नील वादी हाल्ला के निकट प्रवेश करती है और यह प्रवेश वस्तुतः उत्त सबरी घाटी (चौड़ाई 1 फीट) में होकर है जो गौड़ का आकार लिए वादी हाल्ला से अस्वान तक लगभग 60 मील की लम्बाई में फैली है। इसी सबरी घाटी में अस्वान उच्च बांध का जलाशय बनाया गया है जिसे नागिर भीत के नाम से जानते हैं। अस्वान में आगे घाटी क्रमशः चौड़ी होती जाती है यहाँ तक कि नाग हम्नादी के पान तक पहुँचते-



पहुँचते इसकी चौड़ाई लगभग 10 मील हो जाती है। इस सभाग में घाटी अत्यन्त चौड़ी एवं कुछ मीमा तक उथली है। पश्चिम में पतदार चट्टानें रेतौले रेगिस्तानी भाग में अदृश्य होती जानी हैं परन्तु घाटी के पूर्व में प्राचीन खेदार चट्टानों नीम एवं ग्रेनाइट के खण्ड हैं जो वस्तुतः नील एवं सात सागर के मध्य स्थित पठारी भाग का प्रतिनिधित्व करते हैं।

हेल्टा प्रदेश का प्रारम्भ बाहिरा में होना है जहाँ से भागें मुख्य जल धारा कई उप-जल धाराओं में हाथ की उगलियों की तरह विभक्त हो जाती है। यहाँ नील इतनी उथली है कि जन प्रवाह नगण्य है फलतः परिवहन क्षमता के अभाव में साथ में भाया हुआ मलवा जमता जाता है और अमश जल धाराओं का विभक्तिकरण हो जाता है। इस सभाग में नील की जलधाराओं में पश्चिम में स्थित रीसेटा एवं पूर्व में स्थित डैमेटा महत्वपूर्ण हैं। समुद्र के पास तट प्रदेश दलदलीय हो गया है। यत्र-तत्र रेतौले टीले और लंगून भील भी हैं। इन भीलों में ममाता (800 वर्गमील) सबसे बड़ी है।

नील का जल प्रवाह साल के विभिन्न समय में अलग-अलग होता है। चूँकि इसकी सहायक नदियों के उद्गम एवं विकास प्रदेशों में विभिन्न समय में वर्षा होती है अतः बाढ़ के अतिरिक्त पानी के कारण नील में साल में कई दफा पानी का बहाव जोरो पर होता है। इस अदर्भ में यह उल्लेखनीय है कि गर्मियों के दिनों में जब दुनिया की अन्य नदियाँ सूख रही होती हैं तब नील में बाढ़ होती है। जहाँ तक मुख्य नील का प्रश्न है उसने उद्गम स्थलों से उसे वर्ष भर समान मात्रा में जल प्राप्त होती है क्योंकि निकटोरिया भील के आसपास वर्ष भर लगभग समान वर्षा होती है। निस्संदेह माघ और सितम्बर में जल मात्रा में थोड़ी वृद्धि हो जाती है।

सहायकों में नीली नील का जल-सहयोग उल्लेखनीय है। यह वर्ष भर प्रवाहित रहती है। वर्ष के प्रथम चार महीनों में तो इसमें बहुत कम पानी होता है परन्तु जून के महीने से चढ़ना प्रारम्भ होता है तथा जुलाई अगस्त में बढ़ते-बढ़ते सितम्बर में चरम सीमा पर पहुँच जाता है। अनुमानित खारतूम से नीचे प्रवाहित नील में जून से अक्टूबर तक जो जल गुजरता है उसका दो तिहाई भाग नीली नील से ही सम्बन्धित होता है। खारतूम के निकट इन दिनों 22 फीट तक पानी चढ़ जाता है। इस प्रकार नीली नील की बाढ़ में ही मिश्र की गर्मियों के तपते समय में जल उपलब्ध होता है। जैसे ही नीली नील की बाढ़ समाप्ति पर होती है सोबत नदी से प्राप्त जल उसकी कमी पूर्ति (यद्यपि आंशिक) करने आ जाता है। वैसे सोबत में भी बाढ़ जून से प्रारम्भ होती है लेकिन निचली घाटी तक पहुँचते-पहुँचते अक्टूबर-नवम्बर का महीना हो जाता है। यानी नील से मिलने के स्थान पर सोबत नदी की बाढ़ का प्रभाव नवम्बर से प्रारम्भ होकर जनवरी तक रहता है। देरी होने का कारण सोबत की मध्य एवं निचली घाटी में विस्तृत रूप से पाए जाने वाले 'सूद' है। बहर-एल-गजल से आने वाले अतिरिक्त जल की पर्याप्त मात्रा नी भील के सूद क्षेत्र में बिलीन हो जाती है। अतः वारा नदी गर्मियों एवं प्रारम्भिक पतभङ के दिनों में

बाढ़ मुक्त होती है। इन परिस्थितियों में नील की निचली घाटी (मिश्र) में सर्वाधिक बाढ़ पतझड़ के दिनों में होती है।

नील नदी के अस्वान पर एकत्र किए गए आकड़ों और उनके विश्लेषण से पता चलता है कि नील में सर्वाधिक जल प्रवाह सितम्बर के महीने में होता है। इस समय के जल प्रवाह में से 10 प्रतिशत भाग श्वेत या मुख्य नील का, 68 प्रतिशत भाग नीली नील का तथा लगभग 22 प्रतिशत भाग अतवारा नदी का होता है। प्रति दिन इन दिनों, औसतन 700 मिलियन घन मीटर जल प्रवाहित होता है। मई के महीने में नील में सबसे कम जल-बहाव होता है। इस समय के जल प्रवाह में से 83% क्षेत्र नील तथा 17% भाग नीली नील का होता है। प्रति दिन का औसत जल प्रवाह 45 मिलियन घन मीटर होता है।<sup>4</sup> एक औसत वर्ष में अस्वान पर नील के आने वाले कुल जल प्रवाह में से 84% भाग इथोपिया के पठारों से बहकर आया होता है। शेष 16% भाग 'पूर्वी-अफ्रीकन-नील-पठार' से सम्बन्धित होता है। इथोपियन पठार से निकल कर आने वाली तीन नदियाँ (नीली नील, सोबन, अतवारा) भारी मात्रा में जल उपलब्ध कराती हैं।

## मिश्र : जलवायु दशाएँ

मिश्र के जलवायु-वर्षा को साधारणतः दो भागों में बाँटा जा सकता है। एक ठंडा मौसम या शरद ऋतु जो नवम्बर से अप्रैल तक होती है। दूसरा गर्मियों का मौसम जिसे वाष्पितार गर्म से मसूँबर तक होता है। सर्दियों प्रायः ठंडी होती हैं। गर्मियाँ भीषण होती हैं। यह भीषणता उन गर्म एव तीव्र हवाओं के कारण और भी बड़ जाती है जो गर्मियों में लगातार चलती रहती हैं। 'सेमिनल' नाम से पुकारी जाने वाली इन हवाओं की गति कभी-कभी इतनी तीव्र होती है कि सम्पूर्ण प्राचाय मिट्टी से भर प्रतीत होता है। वस्तुतः ये हवाएँ उन चक्रवातों के अग्रभाग में चलती हैं जो भूमध्य सागर के सहारे-सहारे पूर्व की ओर बजते हैं। गर्मियों में तापक्रम प्रायः 85° फ़ै० से ऊपर होता है जबकि सर्दियों में 55° फ़ै० तक नीचे चला जाता है। इस प्रकार वाष्पितार तापानर बहुत होता है। गर्मियों में रातें अल्पभाहृत ठंडी होने से दैनिक तापानर भी पर्याप्त होता है। जल एव वनस्पति की सभी गर्मियों की भीषणता और भीषणता-देती है। व्यवहारिक रूप में मिश्र में कोई बगल या पतझड़ की ऋतु नहीं है।

वर्षा की दृष्टि से मिश्र भाग्यहीन है। जो कारण महाराष्ट्र-प्रदेश को रेगिस्तान बनाने के लिए उत्तरदायी हैं वस्तुतः उन्हीं के कारण यहाँ वर्षा का अभाव है। बर्क रेखा पर स्थित (22° से 33° उत्तरी अक्षांत) होने के कारण सम्पूर्ण रेगिस्तान के ज्यादातर दिनों में अक्षिण वायु भार की पटी में रहता है जहाँ हवाओं की गति बिल्कुल शून्य होती है। केवल भूमध्य सागर के तटवर्ती प्रदेश ही ऐसे हैं जहाँ जाड़े के दिनों में कुछ वर्षा हो जाती है परन्तु यह भी ज्यादा नहीं होती क्योंकि इस सम्मन्ध में पछुआ हवाओं की गति प्रतिकूल दिशा में होती है। नील के डेल्टा प्रदेश में वर्षा का औसत 8-10 इंच होता है। सिक्किम में वाष्पितार औसत 8 इंच है। काहिरा में 15 इंच से ज्यादा वर्षा नहीं होती। डेल्टा प्रदेश में जाड़े के चार माह वर्षा होती है, जनवरी का माह सबसे ज्यादा वर्षा वाला होता है परन्तु इन माह में भी वर्षा का स्वरूप बड़ा होता है इसका अनुमान सिक्किम तथा काहिरा की जनवरी की वर्षा मात्रा (क्रमशः 2 इंच तथा 0.4 इंच) से लगाया जा सकता है।

मिश्र के तीन प्रतिनिधि नगरों, जो पुर दक्षिण, पुर उत्तर एव मध्य में स्थित हैं के ताप एव वर्षा की औसत दशाओं की देखने से स्थिति और भी स्पष्ट हो जाती है।

### मिट्टी एव वनस्पति :

नील के जल के झलावा नील-पाटी एव डेल्टा प्रदेश की कृषि के स्वयं को निर्मातित करने वाले तत्वों में मिट्टी सबसे ज्यादा महत्वपूर्ण है। पाटी की अधिकांश मिट्टियाँ हल्की

या गहरी दोमट प्रकार की हैं परन्तु डेल्टा प्रदेश में बाली चिकनी मिट्टी की मोटी परतें पाई जाती हैं। इन्हें स्थानीय भाषा में 'मोडा' कहते हैं। दक्षिण एवं पश्चिम में विशेषकर रेतीले रेगिस्तान (एर) के सीमान्त क्षेत्रों में रेतीली मिट्टियाँ पायी जाती हैं। चूनि बाढ़ के साथ आने वाली मिट्टी की पतली परतें घाटी में प्रति वर्ष बिछती हैं अतः उपजाऊ शक्ति साधारणतया सभी प्रकार की मिट्टियों की ज्यादा है। पिछले दो दशकों में ऊपरी मिश्र में निर्यातवाही नहरों द्वारा सिंचाई होने के कारण, निम्नदेह मिट्टी में नमक की मात्रा बढ़ गयी है। यहाँ पर्याप्त भूमिरेह प्रकार की हो गयी है। नीली नील की बाढ़ के साथ इयोपियन पठार से जो लावाकृत चट्टानों का चूण बहकर आता है घाटी की उत्पादकता को बनाए रखने की दृष्टि से महत्वपूर्ण है।

	सर्वाधिक ठंडा माह (जनवरी)	सर्वाधिक गर्म माह (जून)	वाषिर्क शीतत (तापांतर)	वाषिर्क वर्षा (इंचों में)
1 वादी ह्याल्पा (दक्षिण)	58° फं	89° फं	31° फं	00
2 एम्मुत (मध्य)	53° फं	85° फं	32° फं	00
3 बाहिरा (उत्तर)	53° फं	81° फं	28° फं	13

प्राकृतिक वनस्पति के नाम पर यत्र-तत्र, परन्तु बहुत कम, बटीली झाड़ियाँ मिलती हैं। मरुस्थानों में सजूर के पेड़ ही प्रधान प्राकृतिक वनस्पति हैं। नील की घाटी में सर्वत्र वृषि है अतः वनस्पति के नाम पर यत्र-तत्र कुछ वृक्ष ही मिलते हैं। 'सूद' क्षेत्रों में 'रीडस' मिलती है। अधिकांश भाग वनस्पति रहित है। अत्यधिक गर्मों आर्द्रता तथा वर्षा की कमी के कारण प्राकृतिक वनस्पति है ही नहीं।

## मिश्र . आर्थिक विकास

कृषि नियंत्रण के आर्थिक ढाँचे का प्रधान आधार है। ऊसरी मिश्र में बिना कृषि उत्पादन होता है वह लाभ समस्त परलु आवश्यकता की पूर्ति में खप जाता है। पिछले 100 वर्षों में ब्रेट्टा प्रदेश में इन प्रकार की कृषि फलने विकसित की गयी है बिना व्यवसायिक महत्व है और इन देश के लिए विदेशी मुद्रा अर्जित करती है। कृषि-उत्पन्नियों के विकास, सिंचाई एवं खाद की मात्रा में वृद्धि में निम्नदेह यहाँ के कृषि उत्पादन में वृद्धि हुई है परन्तु जनसंख्या भी उगती ही, बल्कि उनमें अति गति में बढ़ी है अतः केवल कृषि क्षेत्रों पर आर्थिक दृष्टि में विचार नहीं रहा जा सकता। चूँकि देश में अति पदार्थों का अभाव है अतः उद्योग क्षेत्रों में यह देश स्वावलम्बी और आधुनिक स्तर तक विकसित नहीं हो सकता। शक्ति के सारनों के रूप में जन एव पेट्रोल ही भविष्य की सम्भावनाएँ हैं। अस्वान बाँध योजना पूरी हो चुकी है अतः निश्चित रूप में नील की घाटी में कृषि क्षेत्र का विस्तार होगा परन्तु वर्तमान राजनैतिक परिस्थितियों को देखते हुए भविष्य में सही रूप से नहीं सोचा जा सकता।

अरब-इजरायल संधि मिश्र के आर्थिक विकास में बहुत बड़ी बाधा है। पिछले दो-तीन दशकों में मिश्र को अपनी राष्ट्रीय आय का बहुत बड़ा भाग मीडियर नगरियों में हीन करना पड़ा है। आय का एक बड़ा स्रोत स्वैज नहर में इन संधि के कारण 1967 से बंद पड़ी है। उसे मर्यादित करने और आधुनिक जनधानों के उपयुक्त बनाने के लिए करोड़ों खर्चों की आवश्यकता है। निर्यात के क्षेत्र भी उन्नी मिश्र के लिए उन्नत हो सकते हैं जबकि यह संधि समान हो। यह इन संधि का ही फल है कि पूर्व राष्ट्रपति स्वैज नहर के सतत प्रयत्नों के बावजूद भी मिश्र आर्थिक दृष्टि में मजबूत नहीं हो सका। श्री नानिग ने मिश्र के सुनिश्चित आर्थिक विकास के लिए 1952 में एक स्थानीय राष्ट्रीय उत्पादन समिति की स्थापना की। 1960-65 की अवधि के लिए प्रथम पंचवर्षीय योजना बनायी गई। 1961-62 में बैंक, बीमा कम्पनियों एवं राष्ट्रीय महत्व के उद्योगों का राष्ट्रीयकरण कर लिया गया। 1966 में मिश्र ने सप्तवर्षीय योजना (1966-72) के लिए प्राथमिक तैयारी किया। इन योजना में उद्योग, परिवहन, शक्ति उत्पादन, कृषि व स्वैज नहर के विकास पर भारी राशि खर्च करने का निश्चय किया गया। इन प्रकार देश के समुचित विकास के लिए सफलतापूर्वक व्यवस्था और सहकारिता को प्रोत्साहन दिया गया परन्तु अति स्तर तक आर्थिक विकास न हो सका। कभी सूखे, कभी आशंका, स्वैज संधि, अरब-इजरायल संधि और सना-संधि आदि संन्यासों ने यहाँ की अर्थ-व्यवस्था तथा योजनाओं को बुरी तरह प्रभावित किया इन संधि में 'कार्बन सम्मेलन' व 'अरब माफा बाजार' भी सम्प्रेषणीय है बिना पूर्ण क्रियान्वित होने पर मिश्र को आर्थिक लाभ का प्रावधान है।

6 कार्बन सम्मेलन में मउदी अरब, लीबिया व कुवैत ने मिलकर मिश्र को प्रतिवर्ष 65 मिलियन डॉलर देना स्वीकार किया है।

## मिश्र : कृषि

कृषि का मिश्र के आधिक ढाँचे में कितना महत्वपूर्ण स्थान है इसका अनुमान इस तथ्य से ही सकता है कि इस देश की राष्ट्रीय आय का 95% एव निर्यात किए गए मालों का 85% भाग कृषि क्षेत्रों से उपलब्ध है। प्रत्यक्ष एव परोक्ष रूप में तीन चौपाईं से अधिक जनसंख्या कृषि कार्यों में संलग्न है। कृषि कार्यों की सघनता का अनुमान इससे लगाया जा सकता है कि देश के आर्थिक ढाँचे में इतना महत्वपूर्ण स्थान रखने वाली कृषि इस देश के समस्त भू-क्षेत्र के 3% से भी कम भू-भाग (नील की घाटी) में सीमित है। समस्त कृषिगत भूमि का विस्तार 10,346,000 फँदान (1 फँदान = 1038 एकड़) भू-क्षेत्र में है। इसमें से 4,728,000 फँदान भूमि में सब्जियों की फसल तथा 3,874,000 फँदान भूमि में गन्ना की फसल बोयी जाती है। 1,577,000 फँदान भूमि नील की फसलों में संलग्न रहती है।<sup>7</sup>

### भूमि सुधार कार्यक्रम

राजतंत्र के समय में कृषिगत भूमि का अनुमानित वितरण एव बहुत बड़ी समस्या और अनेक प्रकार की सामाजिक कुरीतियों का आधारभूत कारण था। 1952 के पूर्व देश की लगभग दो तिहाई कृषि भूमि केवल 6% भू-स्वामियों के पास थी जबकि 2 मिलियन किसान केवल 13% कृषि-भूमि के मालिक थे। इन किसानों के पास औसत रूप में 1-1 फँदान से भी छोटा खेत था। अथ दो मिलियन किसान ऐसे थे जिनके पास कृषि-भूमि के नाम पर एव इन्हें भी जमीन नहीं थी। बड़े-बड़े अमीर (जमींदार) अपने खेतों को कई टुकड़ों में बाँट कर बँटाई पर इन भूमिहीन किसानों को देते थे और बदले में उपज का एक बड़ा भाग ले लेते थे। किसान चिलवती घूप में अपना पनीना बहाता था और इन भू-अधिपतियों के वप के ज्यादातर दिन सिकंदरिया या काहिरा में बीतते थे।

1952 में जब शासन की वागडोर आतिशारी सरकार के हाथ में आयी तो भूमि सुधार अधिनियम पास किया गया जिसके अनुसार बोई भी 300 फँदान से अधिक भूमि अपने पास नहीं रख सकता था। अतिरिक्त भूमि को भूमिहीनों में वितरित किया गया। 1961 में एक और भूमि सुधार अधिनियम बना जिसके अनुसार भूमि के स्वामित्व की अधिकतम सीमा 100 फँदान रखी गयी। इस प्रकार जमींदारी प्रथा को जड़मूल नष्ट करने के प्रयत्न किए गए। 1963 में एक अधिनियम के अन्तर्गत सभी विदेशियों से भूमि छीन ली गयी। छीनी हुई भूमि (जमींदारों, विदेशियों व धार्मिक संस्थानों में) के बदले में 30 या 10 साला बॉण्डस 3% ब्याज की दर से क्षति पूर्ति के रूप में दे दिए गए। बकाय में शारी जमीन छीन कर भूमिहीन किसानों में बाँट दी गयी। परिणामतः आज छोट-छोट खेता और कम भूमि वाले स्वयं-भू किसानों की संख्या ज्यादा है। निम्न मारणी से यह भली भाँति स्पष्ट है।



भू-स्वामी कित्दान एव उनके खेत<sup>8</sup>  
(1000 में)

खेतों का आकार (फँदान में)	भू-स्वामी कित्दान		क्षेत्र	
	संख्या	%	फँदान	%
5 फँदान में कम	2,065	94.3	3,353	54.8
5 - 10	61	2.0	527	8.6
10 - 20	29	0.9	815	13.3
20 - 50	6	0.2	392	6.4
50 - 100	4	0.1	421	6.9

उपरोक्त सारणी से स्पष्ट है कि मिश्र के अधिकांश खेत छोटे-छोटे हैं। लगभग 95% खेतों का आकार 5 फँदान से कम है एव 97% खेत 7 फँदान से छोटे हैं। प्रति एक हजार खेतों में से केवल एक ही खेत ऐसा है जिसका आकार 50 फँदान से बड़ा है। अथर्व कृषि प्रधान देशों की तुलना में मिश्र की कुल कृषि सलग्न भूमि भी नगण्य है यह तो उपजाऊ मिट्टी (वर्तमान में गाद भी दी जाने लगी है) घुपीली जलवायु, नियमित एव विरबमनीय जलपूर्ति (नील से) एव व्यवस्थित मिर्चाई आदि तत्वों की अनुकूलता का ही परिणाम है कि इस छोटे से कृषिगत क्षेत्र से भी मिश्र अपने आर्थिक ढांचे को बनाए हुए है। पिछले दो दशकों में विविधित तकनीकों एव वैज्ञानिक विधियों का प्रयोग भी उत्पादन बढ़ाने में सहयोगी रहा है। अस्वान बांध योजना के पूरा हो जाने के फलस्वरूप कृषि योग्य नई भूमि भी प्राप्त होगी, ऐसी सम्भावना है। छोटे-छोटे खेतों को जोड़कर सामूहिक एव सहकारी व्यवस्था के अन्तर्गत कृषि कराने की योजना का श्री गणेश भी कुछ क्षेत्रों में हो चुका है इससे निम्नदेह मिश्र के कृषिगत (कित्दान) को मदद मिलेगी क्योंकि अत्यधिक गरीबी के कारण न वह अर्द्धे क्षेत्र उपलब्ध कर सकता है और न अर्द्धे जानवर। खेत के बहुत छोटे होने के कारण यंत्रों के प्रयोग का कोई प्रश्न ही नहीं है। साधारणतः कृषि का ढग भी पुगना ही है।

#### फसल चक्र :

नील की बाड एव बांधों में संचित जल ले कृषि के लिए सामान्य वर्ष भर जल उपलब्ध रहता है। गर्मियों के अन्त में, पतझड़ तथा सर्दियों के प्रारम्भ में नील में ही पर्याप्त जल होता है। प्रारम्भिक गर्मियों में जब नील का तल बहुत नीचा हो जाता है तो बांधों से पानी मिल जाता है। इसी का परिणाम है कि यहाँ के खेतों में गर्मी एव सर्दी दोनों

की फसलें आसानी से (उसी खेत में) हो जाती है। यद्यपि फसल चक्र इस प्रकार का है कि प्रति दो वर्षों में तीन फसलें ली जाती हैं। साधारणतः फसल-चक्र इस प्रकार रहता है।

प्रथम वर्ष—	1	नवम्बर से मई	खाद्यान्न (गेहूँ-जौ) बीन्स, प्याज
	2	जून से जुलाई	परती भूमि
	3	जुलाई से नवम्बर	मक्का
	4	दिसम्बर से जनवरी	परती या बरसिम (मिथी घास)
दूसरा वर्ष—	1	फरवरी से नवम्बर	बपास

मध्योत्तरी डेल्टा प्रदेश में चावल गर्मी की फसल के रूप में बोया जाता है जबकि उपरी मिश्र में बपास का कुछ स्थान गन्ना हथिया लेता है। इस प्रकार 24 महीने में केवल 4 महीने ही भूमि परती पडी रहती है और प्रति वर्ष बोया गया भू-क्षेत्र कुल कृषिगत उपजाऊ भू-क्षेत्र से ज्यादा रहता है। निम्न सारणी से यह भतीभाति स्पष्ट है।

### मिश्र में कृषि-सलग्न एवं फसल-सलग्न भू-क्षेत्र 1897-1960<sup>9</sup>

वर्ष	कृषि-सलग्न भू-क्षेत्र फँदानों में	बोया गया भू-क्षेत्र फँदानों में
1897	5,099,070	6,871,700
1907	5,357,600	7,624,620
1917	5,307,534	7,724,980
1927	5,529,756	8,606,340
1937	5,333,330	8,362,340
1947	5,797,600	9,138,570
1960	6,100,000	10,367,730

#### प्रधान फसलें •

बपास मिश्र की प्रमुख कृषि उपज है जिसका महत्व एक मुद्रा दायिनी फसल के रूप में मिश्र की आर्थिक व्यवस्था में भारी है। जैसाकि फसल-चक्र में स्पष्ट है दूसरे वर्ष में अधिकतर खेतों में बपास ही पैदा की जाती है। बपास के अलावा गेहूँ, जौ, उ्वार बाजरा मक्का, चावल आदि उल्लेखनीय हैं। चावल प्रमुखतः डेल्टा प्रदेशों में सीमित है जबकि मोटा अनाज उपरी मिश्र में। इस प्रकार समस्त कृषि उपज नील-पाटी से सम्बन्धित है।

<sup>9</sup> Mount Joy A B & Clifford Embleton-Africa, A Geographical Study p 306



## कपास

पिछले कई दशकों से कपास मिश्र की सबसे प्रमुख एवं महत्वपूर्ण फसल रही है। मिश्र की कृषि में कपास का महत्व इससे जाना जा सकता है कि कुल कृषिगत भूमि का लगभग 20% भाग इस अनेली फसल में सलग्न रहता है और यह अनेली फसल पिछले दशकों से मिश्र की अर्थ व्यवस्था का स्तम्भ रही है। देश से जितना भी निर्यात होता है उनमें 55-60% भाग कपास का होता है। वस्तुतः आज से लगभग 125 वर्ष पूर्व कपास की खेती का प्रारम्भ ही व्यवसायिक उद्देश्य की पूर्ति हेतु किया गया था। अमेरिकन गृह-युद्ध के समय जब सक्काशायर को वहाँ से कपास आना बन्द हो गया तो तत्कालीन मिश्री शासक मोहम्मद अली ने डेल्टा प्रदेश में इसकी खेती प्रारम्भ करवाई। इसी के कारण डेल्टा प्रदेश में उसने कई बाघ बनवाए जिनसे कपास क्षेत्रों की सिंचाई की सुविधा हो गई।

मिश्र की कपास चमक, मजबूती और रेशे की सम्बाई की दृष्टि से विश्व की सर्वोत्तम कपास-किस्मों में से मानी जाती है अतः विश्व बाजारों में इसकी माग पर्याप्त है। उपज श्रेष्ठता के आधार के रूप में यहाँ की धूपीली अवधि, उपजाऊ तथा चिकनी डेटाई मिट्टी, सस्ता श्रम पाले रहित मौसम आदि आदि उल्लेखनीय हैं। चूँकि खाद्य फसलों की तुलना में कपास का बाजार मूल्य सदा ज्यादा रहता है अतः किसानों की रुचि और भुकाव कपास उत्पादन में है। विश्व माग को देखते हुए अच्छी कपास-किस्मों के विकास के लिए गीजा में एक शोध केन्द्र स्थापित किया गया है जो कई विकसित किस्मों की खोज में सफल रहा है। लम्बे रेशे वाली, चमकदार तथा मुलायम मिश्री कपास की विश्व के बाजारों में मदा माग बनी रहती है। रेशम जैसी मुलायम इस कपास का प्रयोग विशिष्ट उत्पादनों के लिए ही किया जाता है। यथा, उच्च श्रेणी के महीन कपड़े, टाइप राइटर के फीते, पुस्तकों की जिल्द के सुन्दर, मजबूत कपड़े इन्हीं से तैयार किए जाते हैं। अपने कुल उत्पादन का लगभग 70% भाग मिश्र निर्यात कर देता है। 30% उत्पादन स्वदेशी सूती मिलों में सप जाता है।

कपास उत्पादन का प्रचान क्षेत्र डेल्टा प्रदेश व नील की निचली घाटी है। ऊपरी मिश्र में सदा से साद्यान्त फसलें पैदा की जाती हैं। अन्य कारणों के साथ कपास क्षेत्रों की तट के निकटवर्ती स्थिति का एक यह भी कारण हो सकता है कि यह फसल मुख्यतः निर्यात के लिए तैयार की जाती है अतः सिंचनरिया बंदरगाह के निकट होने से परिवहन मूल्य में पर्याप्त बचत हो जाती है। कई ऐसे प्राकृतिक कारण हैं जिन्होंने डेल्टा प्रदेश में खेती को प्रोत्साहित किया है। डेल्टा प्रदेश में वाली चिकनी मिट्टी का बाहुल्य है जो कपास के लिए सर्वोत्तम मानी जाती है। जबकि ऊपरी घाटी में रेतीली मिट्टी 'सफरा' का आधिक्य है। डेल्टा प्रदेश में कुछ प्राकृतिक रूप से वर्षा होती है। शेष जल पूर्ति नियमित और नियमित नहरों द्वारा कर ली जाती है। चूँकि यहाँ नील का जल अनेक जलधाराओं में विभक्त है और कपास क्षेत्र इनके मध्य में स्थित है अतः सिंचाई अपेक्षाकृत सस्ती भी पड़ती है। डेल्टा प्रदेश में अनेक बाँध हैं जिनसे वर्ष के प्रत्येक भाग में जल की सुविधा उपलब्ध

रहती है। पाला बिल्कुल नहीं पड़ता। घूपीली भवधि पर्याप्त लम्बी होती है। मभवत इस परिस्थितियों ने इस प्रदेश और मोट तौर पर मम्पूर्ण देश का प्रति एकड़ उत्पादन लगभग 500 पौंड कर दिया है। इस मात्रा की तुलना भारत (100) बाजील (200) पीरू (390) तथा अमेरिका (200) आदि अन्य कपास उत्पादन देशों में की जा सकती है।

साधारणतः कपास डेन्टा प्रदेश में मार्च में बो दी जाती है। पहले तीन-चार महीने तक हर पाचवारे में पानी दिया जाता है। इस दिनों मिचाई आवश्यक है क्योंकि इस प्रदेश में गर्मियाँ मूची होती हैं। गर्मियों के उत्तरार्द्ध में ज्यों-ज्यों गर्मी और घूप की मात्रा घटती जाती है थोड़ी पानने लगती है, रेशे की चमक घटती है। अक्टूबर के महीने में बटाई प्रारम्भ हो जाती है। कपास की जड़ें जमीन की उपजाऊ शक्ति गहन ग्रीचती हैं इसलिए कपास की दो फसलों के बीच में उमी भूमि पर अन्य फसलें बोई जाती हैं या जमीन परती छोड़ दी जाती है। इस उभाग में फसल-चक्र इसलिए प्रारम्भ किया गया है। पिछले दशक में गीडा स्थित पांच केन्द्र ने यह मन प्रकट किया है कि वर्तमान फसल-चक्र में परिवर्तन किया जाए तथा कपास की फसल दो साल के बजाए तीन या चार साल के अंतर पर बोई जाए। इसका मतलब यह हुआ कि कपास वाले साल में लगभग सारी भूमि पर कपास बोई जाए अथवा निर्यात के महत्व की इस फसल के द्वारा वर्तमान में अर्जित की जा रही विदेशी मुद्रा की क्षति पूर्ति कौन होगी? और फिर उम वर्ष लाद्यानों का क्या होगा, यह एक विचारणीय प्रश्न है।

मिश्र में कपास उत्पादन मात्रा, विस्म व सलमन भू-क्षेत्र पर सरकार का पूर्ण नियंत्रण रहता है। उत्पादन की श्रेष्ठता को बनाए रखने के लिए अर्द्धे विस्म के कपास के बीज भी सरकार द्वारा ही किसानों को वितरित किए जाते हैं। आजकल यहाँ अधिकांशतः लम्बे रेशे वाली (1½ से 1½ इंच) कपास पैदा की जाती है। कपास की किस्मों और प्रचलन में समय-समय पर अंतर आने रहते हैं। पिछनी शताब्दी के उत्तरार्द्ध में जब यहाँ कपास की खेती प्रारम्भ की गई तो आस्मोनी किस्म की कपास का प्रचार था। 1882 तक डेल्टा में इसका प्रचार रहा। बाद के दिनों में डेल्टा प्रदेश में इसका स्थान मैनूफी विस्म ने लिया परन्तु उपरी घाटी में इसी की खेती होती रही। 20-30 वर्ष (1885-1915) सबाशायर में मैनूफी कपास की खूब माग रही परन्तु बाद में वहाँ लम्बे रेशे की प्राथमिकता दी जाने लगी फलतः मिश्र में सारेलाराइडस का प्रचार बहुत जोरो से हुआ। लगभग 1½ इंच लम्बे रेशे वाली यह कपास द्वितीय कपास के बाद दूसरे नम्बर की श्रेष्ठ कपास मानी जाती थी।

दोनों विश्व युद्धों के अन्तराल में डेल्टा प्रदेश में सारेलाराइडस का ही प्रभुत्व रहा। द्वितीय विश्व युद्ध के बाद में लम्बे रेशे वाली बार्नाक का प्रचार हुआ और दिन प्रति-दिन विश्व बाजारों की माग को देखते हुए, रेशे की लम्बाई बढ़ाने की ओर ध्यान दिया जा रहा है। मध्य घाटी में निरसदेह मध्य रेशे वाली विस्म प्रचलित है जो मभवत घरेलू माग की

सतुष्टि के लिए बोई जाती हैं। सारासन मिश्र में वर्तमान में मध्य रेसे वाली किस्मों में अस्मौनी तथा मैनूफी एव लम्बे रेसे वाली किस्मों में कानाक का प्रचार ज्यादा है। कुछ हिस्सों में 'डाढारा', 'मीजा' और 'मालाकी' का भी प्रचलन है।

### कपास की विविध किस्में-सलग्न भूमि एवं उत्पादन<sup>11</sup>

	1966-67		1967-68		1968-69	
	भूमि (000 फँदान)	उत्पादन (000 कालार)	भूमि (000 फँदान)	उत्पादन (000 कालार)	भूमि (000 फँदान)	उत्पादन (000 कालार)
मैनूफी	584	2,338	438	1,783	346	1,587
डाढारा	67	245	56	242	64	252
अस्मौनी	524	2,637	398	1,773	252	1,130
अन्य	684	2,985	736	3,872	802	4,715

अन्य फसलें स्थानीय महत्व की हैं। इनमें गेहूँ, चावल, जौ, गन्ना, ज्वार-बाजरा, सन्जिया तथा फल उल्लेखनीय हैं। पिछले दिनों में बीस तथा जौ का विस्तार कम हुआ है तथा चावल, गन्ना और सन्जियों का प्रचार बढ़ा है। चावल मुख्यतः डेल्टा प्रदेश के उत्तरी तथा फायुम मरदान में पैदा किया जाता है। तटवर्ती दलदलीय भाग एवं लँगूनों को सुखा कर जो नई भूमि प्राप्त की जा रही है उसमें चावल बोया जाता है। इस समय चावल कुल कृषिगत भूमि के लगभग 8% भाग में पैदा किया जाता है। गन्ना प्रधानतः उपरी मिश्र की फसल है वर्तमान में प्रमुख क्षेत्र येसेस बेसिन है लेकिन दीघ्र ही अस्वान से नीचे लगभग 25 लाख फँदान भूमि में गन्ने की खेती प्रारम्भ की जाएगी। गेहूँ मध्य भाटी तथा डेल्टा प्रदेश में बोया जाता है। मक्का गमियों की फसल के रूप में निचले मिश्र तथा इन्ही दिनों में ज्वार-बाजरा उपरी मिश्र में बोए जाते हैं। वरसिम डेल्टा के मध्य भाग में बोई जाती है। बीस तथा जौ का प्रधान क्षेत्र सदा से ऊपरी मिश्र में अपशाठन कम उपजाऊ मिट्टियों वाला भाग रहा है। पत्र मरदानों की रेतली मिट्टियों में पैदा किए जाते हैं।

<sup>11</sup> The Europa year book 1970 p 1470

## मिश्र : कृषि प्रदेश

नील की घाटी एवं डेल्टा प्रदेश को मोट तौर पर प्रथम चार कृषि प्रदेशों में रखा जा सकता है।<sup>12</sup> ये हैं— 1 डेल्टा प्रदेश 2 अग्रिक बनामहरी-क्षेत्र (वाहिरा के आस-पास) 3 मध्य मिश्र 4 दक्षिणी भाग।

डेल्टा प्रदेश अग्रिक बनामहरी है। यहाँ निम्न मृत्त है। बड़े-बड़े क्षेत्र हैं। कृषि का स्वरूप मुद्रा-दायिनी फसलों (बैंगन-गोंग) की ओर ज्यादा है। इसमें क्षेत्रीय विविधता है। इन निम्न स्वरूपों को निम्न प्रकार रखा जा सकता है।

- (अ) मध्य क्षेत्र, धारविया, प्रमुखतः कपास उत्पादन में रत।
- (ब) महायुग जन धाराओं के साथ बाने क्षेत्र, काफर एन-जेन्ड तथा डाकाहनिया, चावल में रत।
- (ग) डेल्टा के पूर्वी एवं पश्चिमी भाग प्रथम शाकविया तथा बेहेरिया, मूंगफली तथा मसूर (बीजों में तेज)।
- (द) डेल्टा के उत्तरी भाग में वैरागी नदीय भाग जिसे मुत्राने का काम जारी है। निकटवर्ती के पास 25,000 एकड़ भूमि सुगाई जा चुकी है जिनमें चावल पैदा किया जाता है।
- (ई) बुफुम मील तथा समुद्र तट के बीच स्थित रेतीले टीलों की श्रृंखला वाली पट्टी जिनमें प्रमुखतः फल व सब्जियाँ बोई जाती हैं।
- (फ) डेल्टा के पश्चिम में तहरीर प्रांत जहाँ लगभग 30,000 एकड़ भूमि में रेगिस्तान को सिंचाई के अर्थात् लाने का कार्य जारी है।

डेल्टा के शीर्ष स्थान पर स्थित घने बसे भाग में मूंगफली तथा कानियूविया प्रांत एवं निचली घाटी में स्थित गीला क्षेत्र शामिल किए जाने हैं रेतीला भाग है। अग्रिक बनामहरी है। स्वाभाविक रूप से यहाँ व्यवसायिक फसलों के स्थान पर साधारण फसलों का प्रचार ज्यादा है। मक्का, गेहूँ, बरसिम में कपास से ज्यादा भूमि लगी है। मूंगफली में दुग्ध उत्पादन कानियूविया में फल तथा गीला में सब्जियाँ पैदा की जाती हैं।

मध्य मिश्र के कृषि प्रदेशों में फायुम, बैनीमुगफ, मिनया, एम्बुत तथा मोहामा आदि क्षेत्रों को शामिल किया जाता है। इसमें साधारणों की प्रधानता है। दक्षिण की तरफ क्रमशः गेहूँ का क्षेत्र बढ़ता जाता है। मिनया-एम्बुत क्षेत्र में कपास, मिनया में प्याज तथा गन्ना एवं फायुम में चावल तथा फल पैदा किए जाते हैं।

दक्षिणी मिथ मे कृषि मिथ की घाटी में सिंचित क्षेत्रों तक सीमित है। खाद्यान्न फसलों मे गेहूँ तथा मक्का एव व्यावसायिक फसलों में गन्ने का प्राधान्य है। जो समस्त देश मे यही सबसे ज्यादा होता है।

इन चारो कृषि प्रदेशों के अतिरिक्त कृषि मरदानो तथा सिनाई प्राय द्वीप की नदी घाटियों मे होती है। उत्तरी सिनाई मे स्थित जेफार के शुष्क भागो मे घुमक्कड लोग पशुधारण करते हैं। यत्र-तत्र गेहूँ तथा जौ की रोती होती है। वादी-एल-एरिस की घाटी मे सिचाई की मुविधा है। सिनाई के उत्तरी-पश्चिमी भाग मे लगभग 50,000 एकड़ भूमि मे इस्मैलिया नहर से प्राप्त ताजा पानी से सिचाई होती है।<sup>13</sup> पश्चिमी रेगिस्तान मे स्थित मरदानो मे लगभग 30,000 फँदान भूमि मे कृषि की जाती है। प्रमुख फसलें खाद्यान्न, जंतून, भजीर, खजूर आदि हैं।

पश्चिमी रेगिस्तानी भाग अत्यन्त छितरा बना है। यहाँ घुमक्कड चरवाहे (सप्या लगभग 25,000) रहते हैं। आलाद-भली समुदाय से सम्बन्धित इन चरवाहो का मुख्य काम भेड पालन है। दक्षिण मे ऊँट चराने का कार्य होता है। वादी-एल-नैब्रुम, बतारा घमाव क्षेत्र तथा फूजा-राम-एल-हिक्मा आदि को त्रिचसित करने को योजनाओं के पूर्ण होने पर इन घुमक्कड लोगों को बसाया जाना सम्भव हो सकेगा।

### सिचाई •

भार कृषि के बिना मिथ के आर्थिक ढाँचे की कल्पना नहीं की जा सकती तो सिचाई के दौर महो की कृषि की कल्पना नहीं की जा सकती। सदियों मे इस देश मे नील की घाटी मे नील के जल से कृषि की जाती रही है। पहले साधन सीमित थे, अत्रिचसित थे अतः निचित क्षेत्र भी सीमित था। पिछले दशको मे नहरों, टेल्टा बाँधों के द्वारा सिचाई का विस्तार किया और सन् 1971 मे महो की चिर प्रतीक्षित भागा अरवान बाघ के रूप मे पूरी हुई जिससे निश्चित रूप मे भारी क्षेत्रों मे सिचाई की जा सकेगी। वर्तमान मे देश की तीन-चौथाई कृषिगत भूमि से अधिक भाग सिंचित है। उहरो की सम्झाई लगभग 12,500 मीत है जो अन्धान के पूरे हो जाने के कारण और भी बढ जाएगी लगभग 5,00 000 फँदान भूमि की सिचाई कृषो द्वारा की जाती है।

पहले नील की घाटी मे हँकली और चरखी से सिचाई की जाती थी। बाद मे 'बयिन सिस्टम' का प्रचलन चरा। इस सिस्टम मे जलधारा के समानांतर रेलों मे उम्बी-उम्बी मेंडें (एम्बरनेटस) बना ली जाती हैं। इनकी ऊँचाई जलधारा से दूर प्रथम कम होती जाती है। अक्टूबर, नवम्बर के महीनों मे जब बाड आती है तो पानी इनमे रखा रह

<sup>13</sup> क्षेत्र नहर मे सम्बन्धित इस छोटी नहर द्वारा ले जाए गए ग्यारी पानी का भीडा बनाया जाता है।



जाता है। जमीन में नमी भर जाती है और पानी के टहगन से साय का बनवा मिट्टी की एक नवी पा के रूप में जमा हो जाता है। पानी जब सूखने लगता है तो पमन बंधी जाती है जो मान-घर्षण तब तैयार हो जाती है। बेमिन मिस्टम में एक ही पमन गमन हो सकती है। पिछली गताब्दी तब बरणी-बैकनी और बेमिन मिस्टम का प्रचार था आखिर बरणी-बैकनी की जगह पानी उलीकों का बीजन-चालित इजना ने लेती है। बेमिन मिस्टम अभी भी मध्य घाटी में, जहाँ नहरें नहीं बनी हैं, प्रचलित हैं।

बाधा द्वारा मिचौई की शुष्कता पिछली गताब्दी के उत्तरार्ध में हुई जबकि 1861 में मोहम्मद अली ने कपास की वृषि के विकास के उद्देश्य में डेल्टा प्रदेश में प्रथम बांध बनवाया इसके बाद कई बांध बनाए गए जिनमें जिपट (1901) एस्मुन (1902) इम्ना (1908) तथा नाग इम्मादी (1937) महत्वपूर्ण हैं। इन बांधों तथा नील को जोड़ते हुए नहरें बनायी गयी। मिचौई के लिए नहरें बनाई गयी जो डेल्टा प्रदेश में पूर्व-पश्चिम फैली हैं। फायुम क्षेत्र को एस्मुन बैराज में ही एक नहर द्वारा पानी दिया जाता है।

### अस्वान बांध योजना

15 जनवरी 1971 को एक न राष्ट्रपति पदोर्ती ने अस्वान बांध का उद्घाटन किया और उमने साय मिथ के कोटि-काटि जनों तथा भूतपूर्व राष्ट्रपति स्वर्गीय कर्नल नागिर का स्वप्न पूरा हुआ। मिथ की यह सबसे महत्वपूर्ण मिचौई योजना है जिनके अन्तगत विश्व का सबसे बड़ा बांध अस्वान न निकट बनाया गया है। निम्नदेह इन भाग में पहले से भी एक बांध 'ग्रेट डैम' (1903) के नाम से नील पर था परन्तु उसकी क्षमता बहुत कम थी। अतः ग्रेट डैम में 4 मील दूर दक्षिण में अस्वान 'हाउंडैम बनाया गया है। इसमें ग्रेट डैम की क्षमता 200 फुट ज्यादा पानी धा सकेगा। जैसा कि 'नील की घाटी' शीर्षक में वर्णित है इस सम्भाग में (बादी हान्सा में अस्वान तक) नील एक प्राकृतिक सखरी घाटी में होकर बहती है अतः बांध बनाने में लिए उपयुक्त परिस्थितियाँ ह। बांध का जलाशय, जो बादी हान्सा से भी आगे तक फैला है, पूणत भरने पर 250 मील (190 मील मिथ, 60 मील सूडान) लम्बा होगा। 'नासिर भील' के नाम से जानी जाने वाली इस जलाशय की चौड़ाई 5-10 मील तक है। नासिर भील दुनिया का दूसरा बड़ा वृषिम जलाशय है।

अस्वान बांध की लम्बाई 3600 मीटर है जिसका 520 मीटर भाग नील नदी के दोनों किनारों के बीच फैला है। जनसामान्य में बांध की दीवार की चौड़ाई 980 और शिखर पर 40 मीटर है। जब स्तर से बांध की ऊँचाई लगभग 115 मीटर है। अविष्य में यह विशाल बांध, निमदेह मिथ के अस्तित्व का आधार होगा। लगभग 5,500,000,000 घन मीटर क्षमता वाले अस्वान जलाशय के कारण अविष्य में नील की घाटी में मिचौई के लिए पानी का अभाव नहीं रहेगा। साय ही, योजनानुसार अस्वान के विद्युत गुहा से उत्पन्न लगभग 2000,000 लाग कि वा विद्युत क्षमि मिथ की

समस्त आबश्यकता से बही अधिक होगी जिससे औद्योगिक विकास की सम्भावनाएँ बढ़ गयी हैं। अस्वान बांध योजना कितनी उपयोगी और आर्थिक है इसका अनुमान इस तथ्य से लगाया जा सकता है कि इसके प्रताप से देश की वार्षिक आय में लगभग 400 करोड़ रुपये की वृद्धि होगी जबकि बांध एवं 12 विद्युत केन्द्रों के निर्माण की कुल लागत 544 करोड़ रुपये है।<sup>14</sup> बांध के नीचे अस्वान से वीनम्रीमने नामक स्थान तक जल पर्याप्ताने के फलस्वरूप 2,50,000 फँदान भूमि गन्ने के लिए उपलब्ध होगी।

अस्वान के जलाशय का विस्तार सूडान में भी है घन 8 नवम्बर 1959 को अस्वान के सम्बन्ध में मिथ तथा सूडान में एक समझौता हुआ जिसके अनुसार 15, मई 1964 (अस्वान में जल संचय की लक्ष्याविधि) से सूडान नील के वार्षिक बहाव में से 18,500 तथा मिथ 55,500 मिलियन घन मीटर जल लेने का अधिकारी होगा। यह भी तय हुआ कि बाँधी हाल्फा के दक्षिण में सूडान में अस्वान के जलाशय से प्रभावित क्षेत्रों में जो 600-700 सूडानी लोग अपना बसाव छोड़ेंगे उनको मिथ सासम-एल-धिरवा (600 मील दक्षिण-पूर्व में) बसने के लिए क्षतिपूर्ति के रूप में 15 मिलियन पाँड की राशि देगा।<sup>15</sup>

उल्लेखनीय है कि अपने सम्पूर्ण निर्माणकाल में अस्वान अन्तर्राष्ट्रीय राजनैतिक दावपेंचों का केन्द्र बना रहा। इसके निर्माण के लिए पश्चिमी देशों से पैसा न मिलने पर श्री नासिर ने स्वेज का राष्ट्रीयकरण किया। पश्चिमी देश इस प्रयत्न में रहे कि यह पूरा न हो ताकि इजराइल के शत्रु देश की आर्थिक सम्पन्नता न बढ़ सके। अन्ततः रूसी वित्तीय और प्राबधिक सहयोग से यह विशाल योजना पूरी हुई।

### खनिज सम्पत्ति एवं औद्योगिक विकास .

भौगोलिक वातावरण की प्रतिकूलता, अरबों वर्षों से पिछले 10-15 वर्षों से औद्योगिक वातावरण आदि कारणों ने मिथ में मुनियोजिन रूप से खनिज सम्पत्ति का शोधन प्रारम्भ नहीं हो पाया है। वर्तमान में उपलब्ध खनिज पदार्थों में पेट्रोल, फौस्फेट, मैंगनीज, सोडा, ग्रेनाइट, जस्ता, सीसा, नमक तथा लौह-अयस्क प्रमुख हैं। औद्योगिक विकास की दृष्टि से इनकी मात्रा बहुत कम है। निम्नदेह, तेल-उद्योग का भविष्य उज्ज्वल है। पिछले दो दशकों में सर्वेक्षण के फलस्वरूप मिनाई लान सागर तट, डेल्टा प्रदेश तथा उत्तर-पश्चिम में लिविया की सीमा के निकट तेन के भंडारा का पता लगा है। पश्चिमी एवं दक्षिणी मिथ में सर्वेक्षण का कार्य जारी है। यहाँ तेन-उद्योग का शोधन तो 1908 में वीमशाह के तेल क्षेत्र में हो गया था परन्तु व्यवसायिक स्तर पर पिछले दिनों में ही हुआ है। तेल उत्पादन मात्रा बड़ी तेजी में बढ़ रही है। 1958 में उत्पादन 32 मिलियन टन था जो बढ़कर 1969 में 15 मिलियन टन हो गया। 1975 तक इसे दशान्वर 35 मिलियन टन तक बढ़ देने का लक्ष्य रखा गया है।

<sup>14</sup> दिनमान, टाइम्स ऑफ इण्डिया प्रकाशन, फरवरी 1971।

<sup>15</sup> The Statesman's year book 1970-71 p 1451

मिश्र के तीन क्षेत्र भी सम्मिलित उसी क्षेत्र-सूची के विस्तार भागों में हैं जो सम्पूर्ण मध्य-पूर्व का एक प्रदान करती हैं। वनमान में अधिकांश उत्पादन लाल माट्ट तट पर स्थित राजस्थानि इत्यादि एक मिनाई प्रायः द्वीप में स्थित सूडर, अम्ब, वापी, फेडरान, वाताइन, अन्ना-गार्डिम तथा गम्-मातारना आदि क्षेत्रों में होता है। मिनाई पर दखरानी सेनाओं के अधिकांश के कारण पिछले वर्षों में यहाँ के कृषकों में तन्द-उत्पादन दुर्घटना म पड़ गया है। क्षेत्र के मनी प्राणों एक उद-उत्पादकों की दृष्टि में मिश्र एक स्वावलम्बी है तथा दैन-दैन (पशुधन आदि) का निर्गत भी करने वाला है। देश के कृषकों में प्राप्त क्षेत्र स्पेज, मिश्रद्विधा तथा सोन्हागोद आदि भागों में स्थित क्षेत्र शीघ्र कारखानों म माफ किया जाता है।

वाहों की प्रदान वान अम्बान के निरट स्थित है जहाँ में हैमटाइट सिन्थ (घातु प्रत्यय 50) का अम उपकरण है। हान ही में सर्वेक्षणों में पता चला है कि बहारिया मन्दान (हजवान के निरट) में वाह के मन्दान हैं। वाणिज्य उत्पादन लगभग 5 लाख टन है। फोस्फेट चट्टान उत्तर-पूर्व में लाल माट्ट तट पर कुमीर के पास खोदी जाती है। मैंगनीज पश्चिमी मिनाई में उपलब्ध है। अधिकांश उत्पादन पश्चिमी देशों को निर्यात कर दिया जाता है।

### मिश्र में खनिज एवं औद्योगिक उत्पादन

(000 मी० टनो में)	1939	1954	1965	1968
<b>खनिज</b>				
चूड़ आयरन	749	1,972	6,155	8,604
फोस्फेट	578	534	594	1,441
मैंगनीज	120	178	104	120
गौह अम	—	—	507	447
एम्फाल्ट	—	78	131	143
<b>औद्योगिक</b>				
मूनी घागा	24	64	139	157
मूनी बन्ध	20	48	80	102
शक्कर	233	262	400	480
सीमेंट	368	1237	2319	3146
सुपर फोस्फेटम	20	114	253	306
टायर टयूब	—	—	486	670
लोह की बस्तुओं	—	—	135	144

वस्त्रोद्योग मिश्र का प्रमुख उद्योग है। इस उद्योग की सभी शाखाएँ—कताई, बुनाई, रंगाई तथा छपाई यहाँ विकसित हैं। सूती वस्त्रोद्योग के अतिरिक्त ऊनी, रेयामी, तथा रयन की मिलें भी खुल गई हैं। इस दृष्टि से मिश्र स्वावलम्बी है। स्वदेशी आवश्यकता पूर्ण के बाद भी उत्पादन इतना बच रहता है कि निर्यातकर्ता अरब देशों तथा मूलान परिवर्ती जर्मनी, क्यूबा तथा पूर्वी यूरोपियन देशों को निर्यात कर दिया जाता है। प्रतिवर्ष लगभग 20 मिलियन पौण्ड की कीमत के वस्त्र तथा घागा निर्यात किए जाते हैं। इस उद्योग में लगभग 115,000 व्यक्ति सलग हैं। सूती मिलों में 1.25 मिलियन तकुरें कायरेत हैं। कहना न होगा कि कपास की आवश्यकता देश में ही उत्पादित कपास से हो जाती है। वैसे तो प्रायः सभी बड़े बड़े नगरों में सूती मिलें हैं परन्तु उद्योग के केन्द्रीयकरण की दृष्टि से डेल्टा प्रदेश महत्वपूर्ण है जहाँ के दो नग्यो—महला-एल कूर्ज तथा बाफर-एल-डावान में कई अधुनितम सूती मिलें हैं।

अन्य उद्योगों, जो प्रमुखतः स्वदेशी कृषि उपज या खनिज उपज पर आधारित हैं, में शक्कर, तेल शोधन, निलहन, चमड़ा तथा जूना, अन्कोहल, काँच, सीमेंट, साबुन निर्माण आदि उल्लेखनीय हैं। काहिरा तथा सिन्दरिया में सीमेंट के विशाल कारखाने हैं जिनसे निर्यात स्तर पर उत्पादन होने लगा है। स्वेज बंदरगाह पर स्थित दोनों तेल शोधक कारखानों में सम्बद्ध तेल-रसायन (पेट्रो-कैमीकल) उद्योग के कारखाने स्थापित किए गए हैं। मिश्र जैसे कृषि प्रधान देश की कृषि मशीनों की आवश्यकता को देखते हुए स्वेज एव अस्वान के पास एल-मतारा नामक स्थान पर विशाल मशीन-कारखाने स्थापित किए गए हैं। लौह-द्रव्य का एक मात्र कारखाना काहिरा के निकट हतवान में है जिसकी वार्षिक उत्पात निर्माण क्षमता 220,000 टन है। शक्कर बनाने की मिलों का केन्द्रीकरण घेबेस येसिन एव कौमघौम्बो में है। परिवहन उपकरण निर्माण उद्योग की ओर विशेष ध्यान दिया गया है। रेल के इंजन, डिब्बे, रबर के टायर आदि बनाने लगे हैं। कई कारखाने मोटर पार्ट्स मगाकर जोड़ने के कार्य में रत हैं। भारत के सहयोग से एम्बरडापट उद्योग पनप रहा है। पोर्ट सईद एव सिन्दरिया में अब जलयानों की मरम्मत तथा निर्माण कार्य होने लगा है।

औद्योगिक केन्द्रीकरण की दृष्टि से काहिरा तथा सिन्दरिया दो महत्वपूर्ण केन्द्र हैं जिनके आस-पास विकसित उद्योगों में मिश्र की कुल उद्योग-रत जनसंख्या का 70 प्रतिशत भाग लगा है। इन दो क्षेत्रों में देश के लगभग तीन-चौथाई कारखाने विद्यमान हैं। घनी बसी जनसंख्या, बंदरगाहों की निकटता आदि तत्त्वों के कारण ही यहाँ औद्योगिक केन्द्रीकरण हुआ है उसके पीछे अन्य कोई भौगोलिक कारण नहीं है। अन्यथा हतवान का लौह-द्रव्य सन्धान अस्वान के निकट स्थित लौह की खानों में 500 मील की दूरी पर क्यों सटा दिया जाता।

मिश्र में औद्योगिक विभाग की लहर बहूत देर से आई। प्रमुख कारण था शक्ति के साधनों का अभाव। कोयला नाम मात्र का भी नहीं होता। हथवान के कारखाने की भी

कोय प्रायान किया जाता है। निम्नदेह तेज की प्राप्ति के बाद भव स्थिति बदलेगी। आरक्षण तेज में ही विद्युत बनायी जाने लगी है। अश्वान के जल शक्ति गृहों में जपरी मिथ में औद्योगिक विमान के समय बढेंगे। अभी तक वहाँ बडा उद्योग कोई भी नहीं है। केवा छोटे-छोटे उद्योग जैसे गिगरेट, मायुन, पेय व माद्य पदार्थ आदि ही हैं। पिछले वर्षों में रूस के सहयोग में कुछ इन्जीनियरिंग मनीन टूम, विद्युत यंत्र व घरेलू यन्त्र की वस्तुएँ बनाने के कारखाने खुले हैं।

### यातायात एवं विदेश व्यापार

यह ट्रांस्पोर्ट के अन्तर्गत में मिथ में यातायात के साधनों का अच्छा विकास हुआ है। रेलवे यातायात हम दृष्टि में उल्लेखनीय है। पश्चिम के मध्यानी भागों को छोड़कर सम्पूर्ण उम्बार्द में रेलवे पटरी चौड़ी (4 फीट 8½ इंच) एवं दोहरी है। प्रथम रेलवे लाइन यहाँ 1856 में मिचरिया से काहिरा तक बिछाई गई। इन समय मिथ में लगभग 2700 मील लम्बे रेल मार्ग हैं। सभी रेलगाय सरकार के अधीन हैं। सम्पूर्ण नीन की पाटी में, दक्षिण में अश्वान तक रेल यातायात की सुविधा प्राप्त है। पश्चिमी मध्यानों विशेषकर फायुम, शारां आदि तथा डेल्टा के कुछ भागों में छोटी पटरी (2 फीट 4½ इंच) की लाइनें हैं। रेल मार्ग द्वारा मिथ नौबिया, सूडान (अश्वान तक सूडान से स्ट्रीमर) इजरायल, लेबनान, सीरिया आदि देशों में जुडा है।

कुछ दशक पहले तक मटक यातायात पिछले रूप में था। इसका एक कारण सरकारों रेलों में प्रतिबन्धिता भी हो गयी है। अधिराज सडकों निर्मा की थीं। आयुक्त पवरी मडकों का निर्माण 1952 में (शक्ति के परवान) प्रारम्भ हुआ। फलस्वरूप वर्तमान में लगभग सभी नगरों को जोडनी हुई चौड़ी सडकों हैं। सडकों की कुल लम्बाई 11,000 मील में अधिक है। भूतन्त्र भारत पर तटवर्ती स्थिति होने के कारण मिथ पूर्व और पश्चिम के देशों के बीच होने वाले वायु यातायात का भी एक महत्वपूर्ण केन्द्र है। काहिरा का हवाई अड्डा अन्तर्राष्ट्रीय महत्व का है। इसके अनिर्दिष्ट मिचरिया, अश्वान, मतरब तथा लुनसर के हवाई अड्डे भी अन्तर्राष्ट्रीय वायु सेवाओं द्वारा जुडे हैं। मिथ की अपनी एक विमान सेवा 'सुनाटेटेड अरब एयर लाइन्स' है जिसमें देश के विभिन्न नगरों, असीयन देशों की राजधानियों तथा दुनिया के सभी बड़े-बड़े नगरों को निरभिन विमान सेवा उपलब्ध है। वस्तुतः मिथ दक्षिण में स्थित अफ्रीकन देशों से आने वाले तथा यूरोप में एशिया को जोडने वाले पश्चिम-पूर्व मार्गों का गममन्थन है।

प्रकृति ने नील के रूप में मिथ को एक सुन्दर नियमित एवं सन्ता यातायात मार्ग प्रस्तुत किया है। और चूकि मिथ की 98 प्रतिशत जनसंख्या तथा सभी बड़े नगर, औद्योगिक एवं व्यापार केन्द्र नील की जलधाराओं पर स्थित है अतः स्वाभाविक रूप में उसका प्रयोग यातायात के रूप में होता रहा है। नील में अश्वान तक जलपान जा सकते हैं। अनाज, कपान, बरतन व अन्य भारी वस्तुएँ नील तथा इसकी जल-शाखाओं में होकर

ही परिवहन की जानी है। सिकंदरिया बंदरगाह तथा राजधानी-औद्योगिक नगर काहिरा की नील के डेल्टा में स्थिति ने भी नील-यातायात को प्रोत्साहित किया है।

स्वेज नहर के खुलने, मध्यपूर्व में तेल की उपलब्धि तथा मित्र के 'ब्रिटिश जीवन रेखा' (ब्रिटिश लाइफ लाइन)<sup>16</sup> पर स्थित होने के कारण मित्र के बंदरगाहों (पोर्ट स्वेज, सईद, इम्माइलिया) तथा समुद्री यातायात की भारी प्रोत्साहन मिला है। वर्तमान में यहाँ के व्यापारिक जहाजी वेडे में 291,000 टन के 37 स्टीमर्स (नील यातायात में प्रयुक्त) तथा 1860 टन भार के 2 छोटे समुद्री जलयान हैं।

### स्वेज नहर

सिनाई तथा मित्र की मुख्य भूमि के मध्य स्थित स्वेज थलडमरू मध्य को काटकर बनाई गई स्वेज नहर भारी अन्तर्राष्ट्रीय महत्व की नहर है जिससे मित्र की आर्थिक तथा नूट्रैटिव महत्ता बढ़ी है। पोर्ट सईद से लेकर पोर्ट स्वेज तक नहर की लम्बाई 101 मील है। चौड़ाई भिन्न-भिन्न स्थानों पर अलग-अलग है जिसका औसत 4 से 500 फीट तक है। भूमध्य तथा लाल सागर के एक तल होने के कारण स्वेज में 'लाक व्यवस्था' नहीं है। स्वेज में होकर 37 फीट गहराई वाले जलयान आसानी से गुजर सकते हैं। नहर में गुजरते हुए जलयानों की गति साधारणतः 7½ मील प्रति घंटा रहती है। नहर में एक तरफ यातायात (वन वे ट्रैफिक) रहता है। नहर के बीच में कई भीलें हैं जिनमें होकर कई जलयान गुजर सकते हैं अतः स्वेज यातायात में बड़ी सुविधा रहती है। यथा, उत्तर में मन्साला बीच में बल्लाह तथा टिमसाह एव दक्षिण में ग्रेट बिटर भील है। नहर के सहारे-सहारे रेल मार्ग हैं।

भूमध्य सागर को लाल सागर से जोड़ने का विचार बहुत पुराना है। फारसी राजाओं ने नील को लाल सागर से जोड़ने का प्रयत्न किया था पर सफलता नहीं मिली। नैपोलियन का स्वेज थल डमरू मध्य को काट कर नहर बनाने का विचार सर्वेक्षण तक ही सीमित रहा। 1838 में फोर्नेल नामक एक फ्रेंच इंजीनियर ने तत्कालीन मित्र के शासक के सामने अपनी योजना रची पर स्वीकृति प्राप्त न कर सका। अन्ततः 1859 में एक अन्य फ्रेंच इंजीनियर फरडी नैण्टी सैंसेप्स 'स्वेज इत्यमस' को काटकर नहर बनाने की आज्ञा प्राप्त करने में सफल हो गया, तथा 10 वर्ष की अवधि में 200,000,000 फ्राँक की लागत से यह नहर 1869 में बनकर तैयार हो गयी।

स्वेज नहर का भारी नूट्रैटिव तथा आर्थिक महत्व है। स्वेज के बनने से पहले आस्ट्रेलिया तथा पूर्वी एशियाई बंदरगाहों को जाने वाले जलयानों को सम्पूर्ण अपनीका महा-

<sup>16</sup> द्वितीय विश्व युद्ध से पहले तक दक्षिण-पूर्वी एशिया को जोड़ने वाले भूमध्य सागरीय मार्ग को ब्रिटिश जीवन रेखा कहा जाता था। यह मार्ग ब्रिटेन को उसके उपनिवेशों से जोड़ता था।

द्वीप का चक्कर लगाना पड़ता था। इनके बनन से यानायान की दूरी एव समय में काफी कमी आई। 'वेप फ्रॉन्ट गुड हाप के रास्ते में जाने वाले यानों को स्वेज द्वारा पूर्व की ओर जाने वाले यानों की अपेक्षा लंदन-बुर्बैत मार्ग पर 4000 मील, लंदन-बम्बई मार्ग पर 4450 मील तथा लंदन-फ्रान्स्त्रेनिया मार्ग पर 1000 मील ज्यादा जाना पड़ता है। दूरी की इतनी बचत के कारण ही नहर के खुलने ही समय होकर यानायान एकदम बढ़ गया।



चित्र-4

1870 में इसमें होकर लगभग 2000 जलयान गुजरे जबकि 1950 में 11,751 जलयानों में स्वेज मार्ग से होकर जाता पसन्द किया।

स्वेज मार्ग ही दक्षिणी-पूर्वी एशिया को यूरोपियन देशों से जोड़ने वाला प्रधान जल-मार्ग रहा है। इसी मार्ग से भारत की कपास, भलाया की रबर, बर्मा की लकड़ी, लका-भारत की चाय तथा मध्य-पूर्वी देशों का तेल यूरोपियन देशों को जाता रहता है। बदले में पूर्वी अफ्रीका और एशिया के घने बसे देशों को पश्चिमी यूरोपियन देशों से बरत, दवाईयाँ, मशीनें तथा अन्य विविध औद्योगिक उत्पादन स्वेज से आते रहे हैं। पिछले 100-125 वर्षों में इस मार्ग का इतना आर्थिक महत्व बढ़ा कि इस मार्ग के कई बदरगाह अन्तर्राष्ट्रीय महत्व के हो गए। ब्रिटेन को व्यापार एवं उपनिवेशिक कार्यों के सुचारू संचालन हेतु इस जलमार्ग पर पूर्ण नियंत्रण रखना आवश्यक हो गया फलतः जिब्राल्टर, साइप्रस, सर्द, स्वेज, अदन, सोकोत्रा एवं सिगापुर बदरगाहों का विकास एक और महत्वपूर्ण यातायात एवं व्यापार केन्द्रों के रूप में हुआ तो दूसरी ओर वे महत्वपूर्ण सैनिक छावनी बनें और नौ-सेना-केन्द्र बनकर इस क्षेत्र में ब्रिटिश हितों की रक्षा करने लगे।

1956 में मिश्र के भूतपूर्व राष्ट्रपति श्री नासिर ने स्वेज नहर का राष्ट्रीयकरण कर लिया। इसने पूव नहर का संचालन एक संचालक मंडल द्वारा किया जाता था जिसका ब्रिटेन सर्वोच्च था क्योंकि यही देश सबसे बड़ा शेयर-होल्डर था।<sup>17</sup> नहर के वूटनैतिक महत्व को देखते हुए (ताकि इतना महत्वपूर्ण मार्ग किसी एक देश के अधिनार में न हो) यह तय किया गया था कि यह एक अन्तर्राष्ट्रीय जल-मार्ग के रूप में किसी भी राष्ट्र के बंसे भी (सैनिक, व्यापारी) जलयान के लिए प्रत्येक समय (युद्ध या शांति काल) खुला रहेगा। राष्ट्रीयकरण की भी एक विशिष्ट पृष्ठ भूमि थी। थी नासिर ने अस्वान बांध योजना के लिए पश्चिमी देशों से पैसा मांगा। उन्होंने इन्कार किया क्योंकि वे अपने रक्षित देश इजरायल के समुद्र देश को मजबूत देयना नहीं चाहते थे। अन्ततः एक वूटनैतिक और आर्थिक अस्त्र के रूप में नासिर ने नहर का राष्ट्रीयकरण किया। निरसदेह, नहर से अस्वान निर्माण के लिए भारी आर्थिक सहयोग भी मिला। पर वह निरंतर न रह सका क्योंकि अरब-इजरायल संधि के कारण 1967 में नहर प्रयोग के लिए बंद हो गई।

पिछले दो दशकों में स्वेज का आर्थिक एवं वूटनैतिक महत्व प्रमत्त घटा है। इसके कई कारण हैं। वर्षों से चने आ रहे अरब इजरायल संधि के कारण स्वेज मार्ग आजकल सुरक्षित नहीं समझा जाता। न जाने कब सशस्त्र संधि टूट जाए। उपनिवेश समाप्त हो चुके हैं। राष्ट्रीयकरण के बाद ने पश्चिमी देशों की इतनी रचि नहीं रही है। फिर वे यह भी सोचते हैं कि नहर के प्रयोग का सीधा मतलब है मिश्र को आर्थिक रूप में सशक्त

17 स्वेज की कुल लागत 200,000,000 फ्रांक (8,000,000 पाउंड) को 500-5000 फ्रांक के 4,00,000 शेयरों में बाँटा गया। इनमें ब्रिटेन ने 1,76,000 शेयर खरीदे।



बनाना। मध्य पूर्व में तेल खाने का प्रश्न तो अब इतने बड़े तेल-बाह्य पोट (2,00,000 टन भार) बना लिए गए हैं कि उनमें खाने वाली तेल मात्रा से खाने वाले ज्यादा समय की क्षति पूर्ति हो जाती है। यह भी सच है कि स्वेज में टैंकम बहुत ज्यादा देना पड़ता है और प्राधुनिक बड़े जलयानों के जघुक भी नहीं है। जहाँ तक खनमान स्थिति का प्रश्न है स्वेज का प्रयोग प्रारम्भ करने पहले उनमें सफाई के लिए करोड़ों रुपया खर्च करना पड़ेगा।

### विदेश व्यापार :

1950-60 दशक में अम्बाल बाँध की प्राधिक सहायता के प्रश्न पर पश्चिम में मज-भेद, स्वेज नहर का राष्ट्रीयकरण तथा अरब द्वारा इन वर्षों प्रादि कारणों से मिथ के अन्तर्राष्ट्रीय व्यापारिक सम्बन्धों की दिशा में भारी परिवर्तन आया है। अब मिथ का मुखाव पूर्वी या मनादबादी देशों की तरफ है जो वहाँ के निर्यात का लगभग 45% भाग बच्चे भागों के रूप में ले लेते हैं। उत्तरी अमेरिका तथा पश्चिमी यूरोप के देशों की निर्यात का 30% (सूखन तेल एवं ग्राह्य पदार्थ) भाग जाता है। शेष 25% (प्रमुखतः ग्राह्य वस्तुएँ तथा औद्योगिक उत्पादन) अरब देशों को जाता है। इसी प्रकार आयात का 30% भाग (सोह खात की वस्तुएँ तथा टिम्बर) मनादबादी देशों से 40% भाग (मशीनें, औद्योगिक सामान तथा गार्दें) पश्चिमी देशों से आता है। मिथ के निर्यातों में कपास, कपान के उप-उत्पादन, चावल, प्याज, फौस्फेटम, मँगोज अम्ल, सीमेंट तथा लेंड प्रमुख हैं। आयातों में गेहूँ, धाटा, गार्दें, रसायन, औद्योगिक मशीनो, तौहों की वस्तुओ तथा मोटर गाडियो का प्राधिक्य रहता है।

### जनसंख्या वितरण एवं प्रमुख नगर .

मिथ के प्राधिक ढाँचे को प्रभावित करने वाले तत्वों में जनसंख्या-समस्या पर्याप्त गम्भीर स्थिति लिए हुए है। जनसंख्या लगभग 33 मिलियन है, प्रति वर्ष 600,000 में अधिक प्राणी बढ जाते हैं। द्वितीय विश्व युद्ध के बाद यह वृद्धि और भी तीव्र हुई है क्योंकि मृत्यु दर में बहुत बनी आई है। जन्म दर 43 प्रति हजार है जबकि मृत्यु दर युद्धोत्तर 25 वर्षों में 28 से घट कर 16 रह गई है। फलतः पिछले 30 वर्षों में इस देश की जनसंख्या लगभग दुगुनी हो गई है। इसी तुलना में वनाज क्षेत्र तथा हरि क्षेत्र क्षेत्र में नान्य भी वृद्धि हुई है अतः जनसंख्या की समस्या दिन प्रतिदिन तीव्र होती जा रही है।

भौगोलिक वानावरण के मदर्भ में मिथ की जनसंख्या के वितरण की व्याख्या करना बड़ा सरल है। यथा, ज्यादातर जनसंख्या नील की घाटी में बसी है क्योंकि बारी नारा भू-भाग रेगिस्तानी है। परन्तु वितरण के दान्तरिक स्वरूप को देखा जाए तो ज्ञान होता है कि मिथ का जन-वितरण बड़ा ही असमान है। देश के 5% से भी कम भू-भाग में 99% जनसंख्या बसी है। सारी मानवता नील घाटी, डेल्टा प्रदेश और कुछ मरुस्थलों में

आश्रय लिए हैं जिनका कुल भू क्षेत्र लगभग 14,000 वर्ग मील (देश के 5% में भी कम) है। देश का सबसे घना वना भाग नील की निचली घाटी है जहाँ समस्त जनसंख्या का 65% भाग विद्यमान है।

### जनसंख्या वृद्धि

वर्ष	कुल जनसंख्या	प्रति दशक % वृद्धि
1897	9,715,000	—
1907	11,287,000	16.2
1917	12,751,000	13.0
1927	14,218,000	11.5
1937	15,933,000	12.1
1947	19,022,000	19.8
1960	26,578,000	30.5

घनत्व के आँकड़ों से सही स्थिति सामने आती है। मिश्र का औसत घनत्व (समस्त पठारी और रेगिस्तानी भागों को शामिल करते हुए) 732 मनुष्य प्रति वर्ग कि० मी० है। परन्तु इससे भी सही स्थिति स्पष्ट नहीं होगी। वसाव क्षेत्रों में वास्तविकता क्या है यह कृपि घनत्व से मालूम पड़ता है। नील की घाटी में औसत घनत्व 1000 से लेकर 1500 मनुष्य प्रति वर्गमील है। यद्यपि इसमें भी स्थानीय भिन्नताएँ हैं। यथा ऊपरी मिश्र में स्थित सोहाग क्षेत्र में घनत्व 2600 मनुष्य प्रति वर्गमील से ज्यादा है। मिश्र का कृपि-घनत्व 2979 मनुष्य प्रति वर्गमील है। दूसरे शब्दों में एक व्यक्ति को पेट पालने के लिए 0.2 एकड़ जमीन हिस्से में आती है जबकि यह मात्रा यूरोप और अमेरिका में क्रमशः 0.9 तथा 3.9 एकड़ है।

मिश्र की 80% से अधिक जनसंख्या शैमेलिक प्रजाति तत्व से सम्बन्धित शरव लोगों की है जो मुख्यतः घाँघा करते हैं तथा मिट्टी के बच्चे घरों में रहते हैं।

नील-डेल्टा के शीर्ष पर नील के दाहिने किनारे पर स्थित वाहिग (4,219,853) मिश्र का सबसे बड़ा नगर, राजधानी और औद्योगिक केन्द्र है। निकट स्थित पिरामिड व स्फिक्स को देखने लासो लोग प्रति वर्ष यहाँ आते हैं। शरव राजनीति का मुख्य केन्द्र होने से नगर का अंतर्राष्ट्रीय महत्व भी बढ़ा है। मिश्र के 70% निर्यात के लिए उत्तर-शापी डेल्टा के पश्चिमी तट भाग में स्थित एक मुरझित पोनाशय एवं उत्तम बंदरगाह के रूप में निक्दरिया (1813000) मिश्र का सबसे बड़ा व्यापार केन्द्र है। पहले यह मिश्र की राजधानी भी रहा। पिछले 10-15 वर्षों में नगर के आस-पास अनेक उद्योग विकसित हो गए हैं। अथ बड़े नगरों में पोर्ट सर्टिन (282,000) गीजा (260,000) खेद (263000) तथा एस्तुत (142000) उल्लेखनीय हैं।